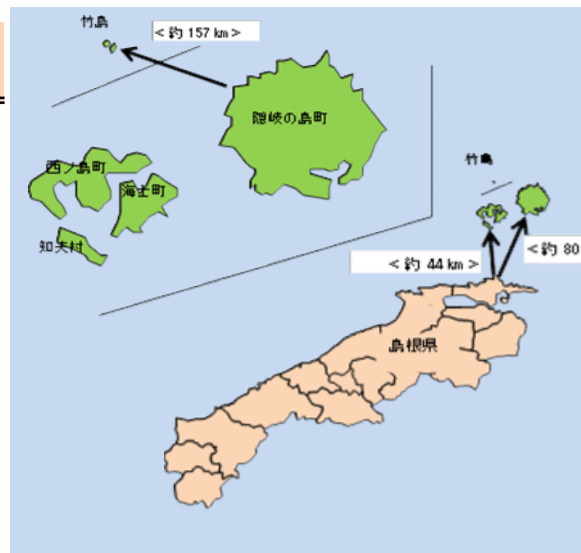


隠岐島の現況

島根県隠岐支庁作成(令和元年11月1日更新)



1. 概況

(1) 面積(令和元年7月1日現在)

| | |
|-----------|-----------------------|
| 海士町(中ノ島) | 33.44km ² |
| 西ノ島町(西ノ島) | 55.96km ² |
| 知夫村(知夫里島) | 13.70km ² |
| 隠岐の島町(島後) | 242.82km ² |
| 隠岐郡計 | 345.92km ² |

※隠岐の島町には竹島の面積0.20km²含む
出典: 全国都道府県市区町村別面積調

(2) 人口(平成31年4月1日現在)

| | |
|-------|---------|
| 海士町 | 2,248人 |
| 西ノ島町 | 2,845人 |
| 知夫村 | 656人 |
| 隠岐の島町 | 13,923人 |
| 隠岐郡計 | 19,672人 |

出典: 島根県推計人口月報

2. 人口推移等

(1) 人口推移

| 年度 | S25 | S45 | H2 | H22 | H27 | H42(推計) |
|-----|--------|--------|--------|--------|--------|---------|
| 島前 | 16,798 | 10,681 | 8,403 | 6,167 | 5,995 | 4,266 |
| 島後 | 28,044 | 20,533 | 19,090 | 15,521 | 14,608 | 11,126 |
| 隠岐計 | 44,842 | 31,214 | 27,493 | 21,688 | 20,603 | 15,392 |

S25~H27は国勢調査確定値による

H42は、国立社会保障・人口問題研究所のH25年3月推計による

(2) 年齢構成

| 年度 | H7 | H12 | H17 | H22 | H27 | H42(推計) |
|--------|-----------------|-----------------|-----------------|-----------------|-----------------|----------------|
| 65歳以上 | 7,089 27.2% | 7,668 30.4% | 7,795 32.9% | 7,731 35.6% | 8,049 39.2% | 7,410 48.1% |
| 15~64歳 | 14,732 56.5% | 14,102 55.9% | 13,008 54.9% | 11,550 53.3% | 10,204 49.8% | 6,611 43.0% |
| 0~14歳 | 4,253 16.3% | 3,460 13.7% | 2,891 12.2% | 2,403 11.1% | 2,246 11.0% | 1,371 8.9% |

(3) UIターン者数

| 町村名 | H24 | H25 | H26 | H27 | H28 | H29 | H30 |
|-------|-----|-----|-----|-----|-----|-----|-----|
| 海士町 | 30 | 20 | 18 | 28 | 25 | 24 | 33 |
| 西ノ島町 | 45 | 77 | 16 | 18 | 23 | 32 | 32 |
| 知夫村 | 4 | 8 | 11 | 4 | 3 | 13 | 18 |
| 隠岐の島町 | 12 | 10 | 5 | 128 | 94 | 96 | 92 |
| 合計 | 91 | 115 | 50 | 178 | 145 | 165 | 175 |

H23~H26は、市町村・団体等の定住支援を受けた者の数

H27以降は、市町村において5年以上定住するとして転入した者の数

(4) 児童生徒数の推移(養護学校を除く)

| 区分 | 年度 | H20 | H21 | H22 | H23 | H24 | H25 | H26 | H27 | H28 | H29 | H30 |
|-----|-----|-------|-------|-------|-----|-----|-----|-----|-----|-----|-----|-----|
| 小学校 | 学校数 | 17 | 13 | 11 | | | | | | | | |
| | 児童数 | 1,052 | 1,007 | 1,012 | 963 | 953 | 900 | 899 | 872 | 869 | 858 | 855 |
| 中学校 | 学校数 | 9 | 7 | | | | | | | | | |
| | 生徒数 | 598 | 561 | 523 | 509 | 473 | 484 | 472 | 479 | 467 | 454 | 443 |
| 高校 | 学校数 | 3 | | | | | | | | | | |
| | 生徒数 | 576 | 551 | 544 | 539 | 531 | 527 | 517 | 526 | 568 | 572 | 556 |

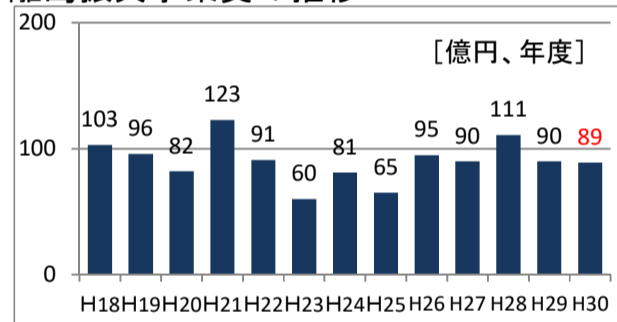
3. 社会基盤の整備

(1) 現況

| 区分 | 隠岐 | 県平均 |
|------------------------|-------|-------|
| 道路改良率(5.5m以上)(H30年度当初) | 14.3% | 24.4% |
| 道路舗装率(H30年度当初) | 57.9% | 83.0% |
| 水道普及率(H28年度末) | 99.9% | 97.0% |
| 汚水処理人口普及率(H29年度末) | 72.9% | 79.3% |

- 漁港 24港[第1種15、第2種6、第3種1、第4種2]
- 港湾 32港[県管理6(重要港湾1、地方港湾5)、町村管理26]
- 空港 S43年7月開港(H18年7月新空港・滑走路2km化)
- 病院 隠岐病院(16科115床)、隠岐島前病院(8科44床)
- 診療所 一般20、歯科11 (H31.4現在)

(2) 離島振興事業費の推移



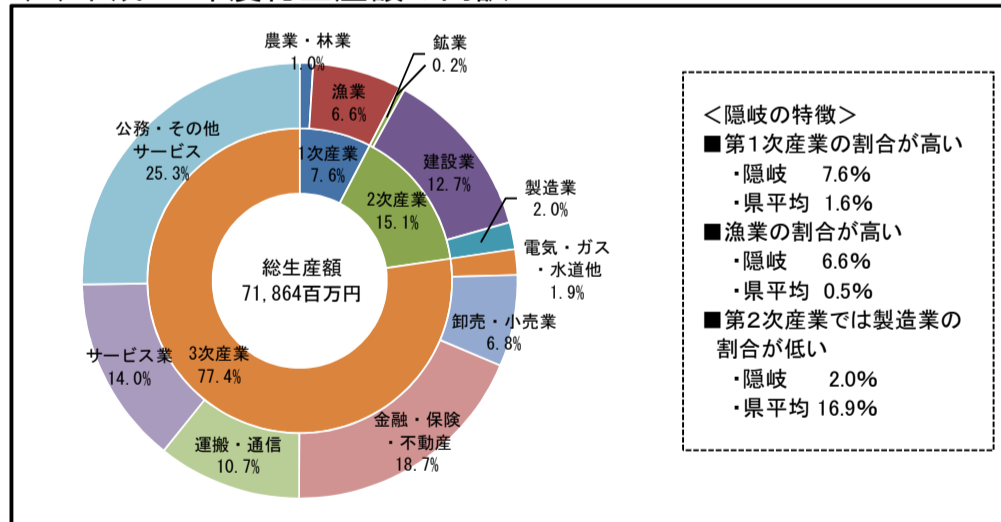
4. 産業活動(市町村民経済計算から)

(1) 地域総生産額の推移

| 年度 | 第1次産業 | 第2次産業 | 第3次産業 | 合計 |
|-----|-------|-------|-------|-------|
| H18 | 57.6 | 123.4 | 610.8 | 791.8 |
| H19 | 64.7 | 123.2 | 590.8 | 778.7 |
| H20 | 60.5 | 118.6 | 563.6 | 742.7 |
| H21 | 53.9 | 120.2 | 548.1 | 722.2 |
| H22 | 47.3 | 111.1 | 555.2 | 713.6 |
| H23 | 53.9 | 109.6 | 540.4 | 703.9 |
| H24 | 53.3 | 105.3 | 538.6 | 697.2 |
| H25 | 55.4 | 107.4 | 538.0 | 700.8 |
| H26 | 60.6 | 116.9 | 550.5 | 728.0 |
| H27 | 54.8 | 108.1 | 555.8 | 718.7 |

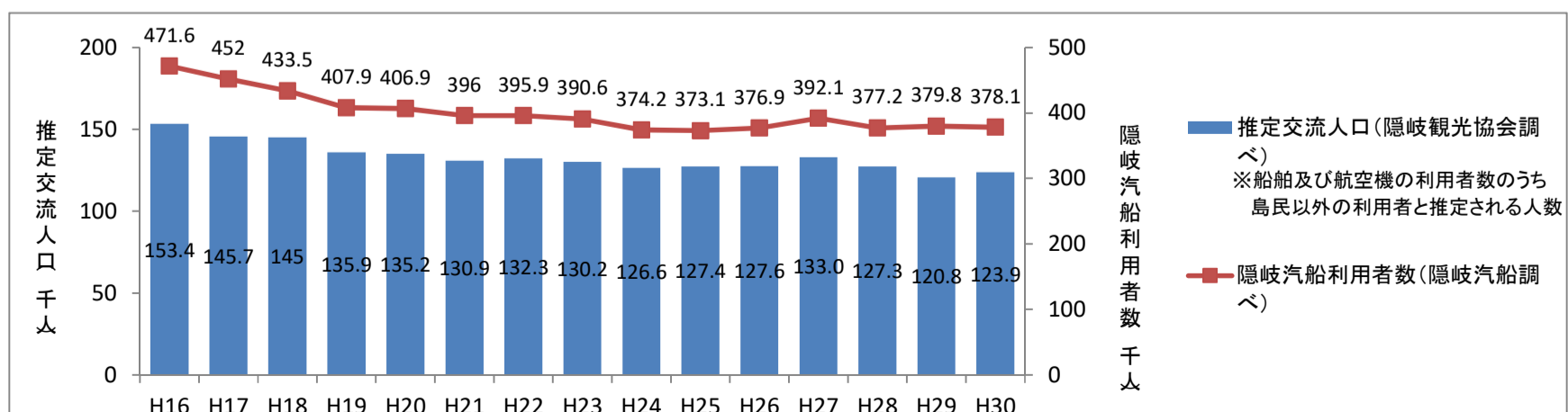
出典: 市町村民経済計算(H27年より推計方法に変更があり、過去分も遡りして修正)

(2) 平成27年度総生産額の内訳



- <隠岐の特徴>
- 第1次産業の割合が高い
 - ・隠岐 7.6%
 - ・県平均 1.6%
 - 漁業の割合が高い
 - ・隠岐 6.6%
 - ・県平均 0.5%
 - 第2次産業では製造業の割合が低い
 - ・隠岐 2.0%
 - ・県平均 16.9%

5. 推定交流人口等(暦年)



(推定交流人口) ~H28 : 船舶・飛行機の乗客数に、一定係数(島民以外と思われる割合)をかけることで算出

H29~ : 船舶は、全乗客数から島民数を引いた実数。飛行機は、乗客数に一定係数(島民以外と思われる割合)をかけることで算出。