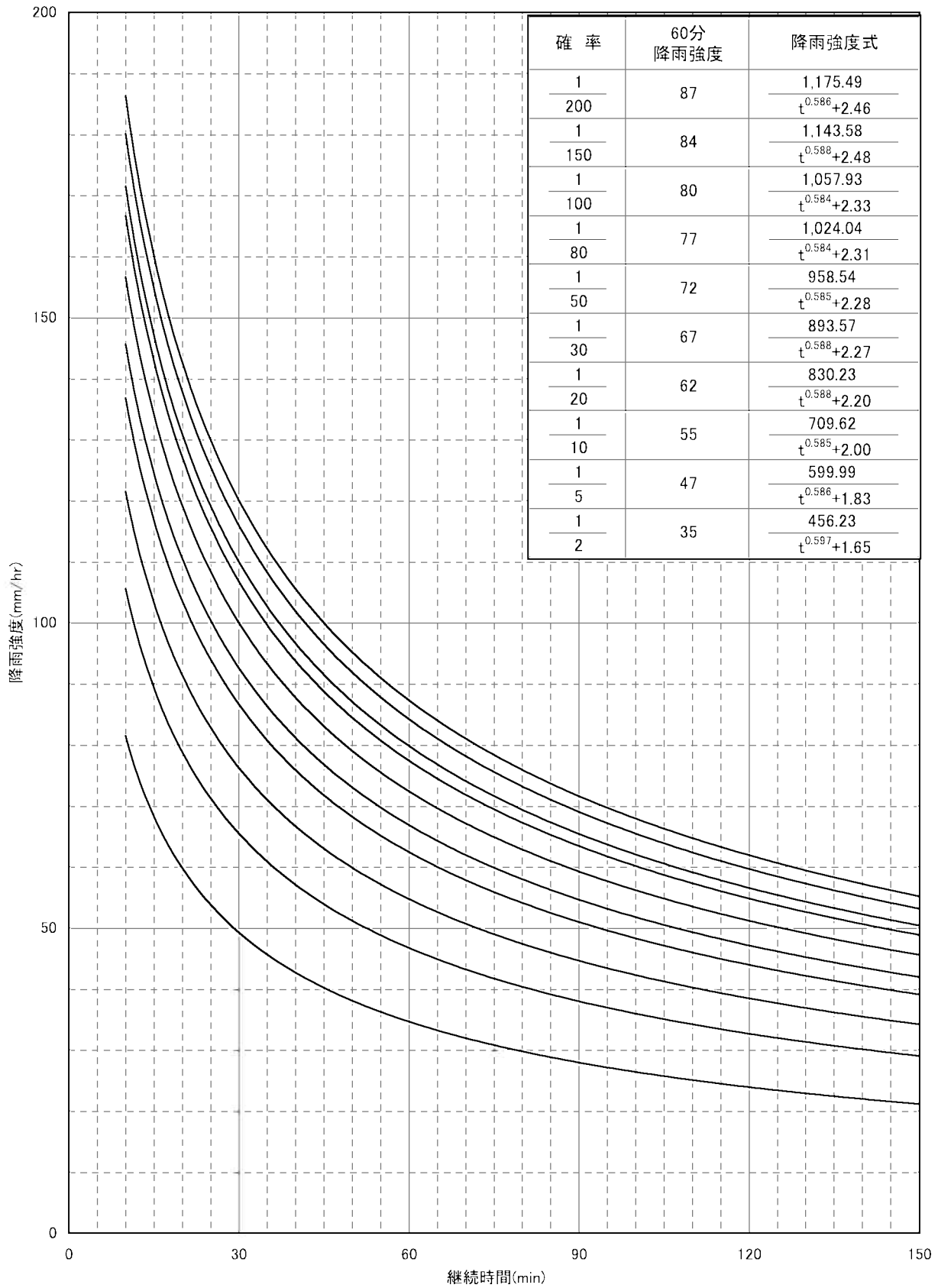


【旧版のため取扱注意】

平成22年までの降雨データによる曲線式

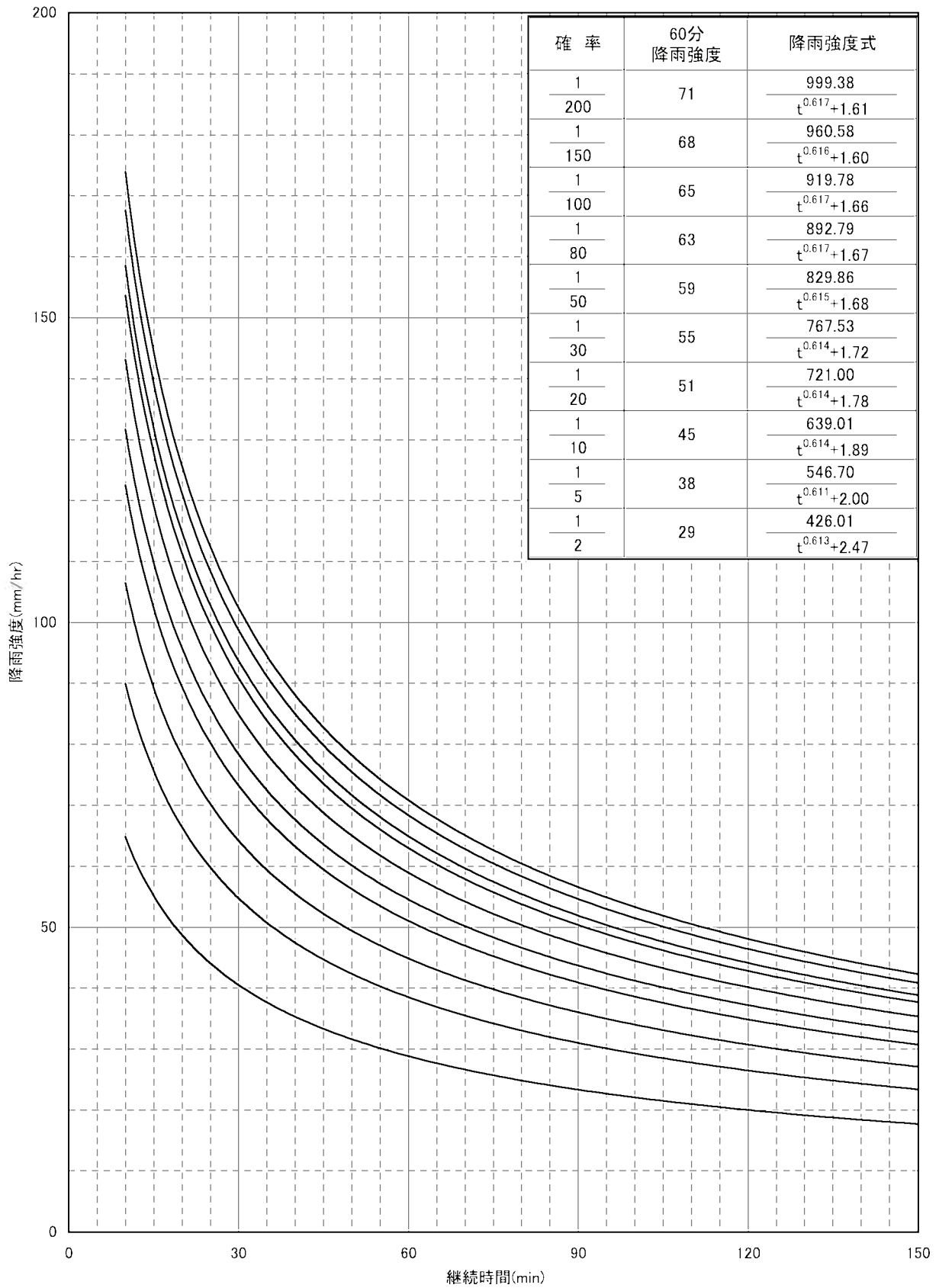
松江地区



【旧版のため取扱注意】

平成22年までの降雨データによる曲線式

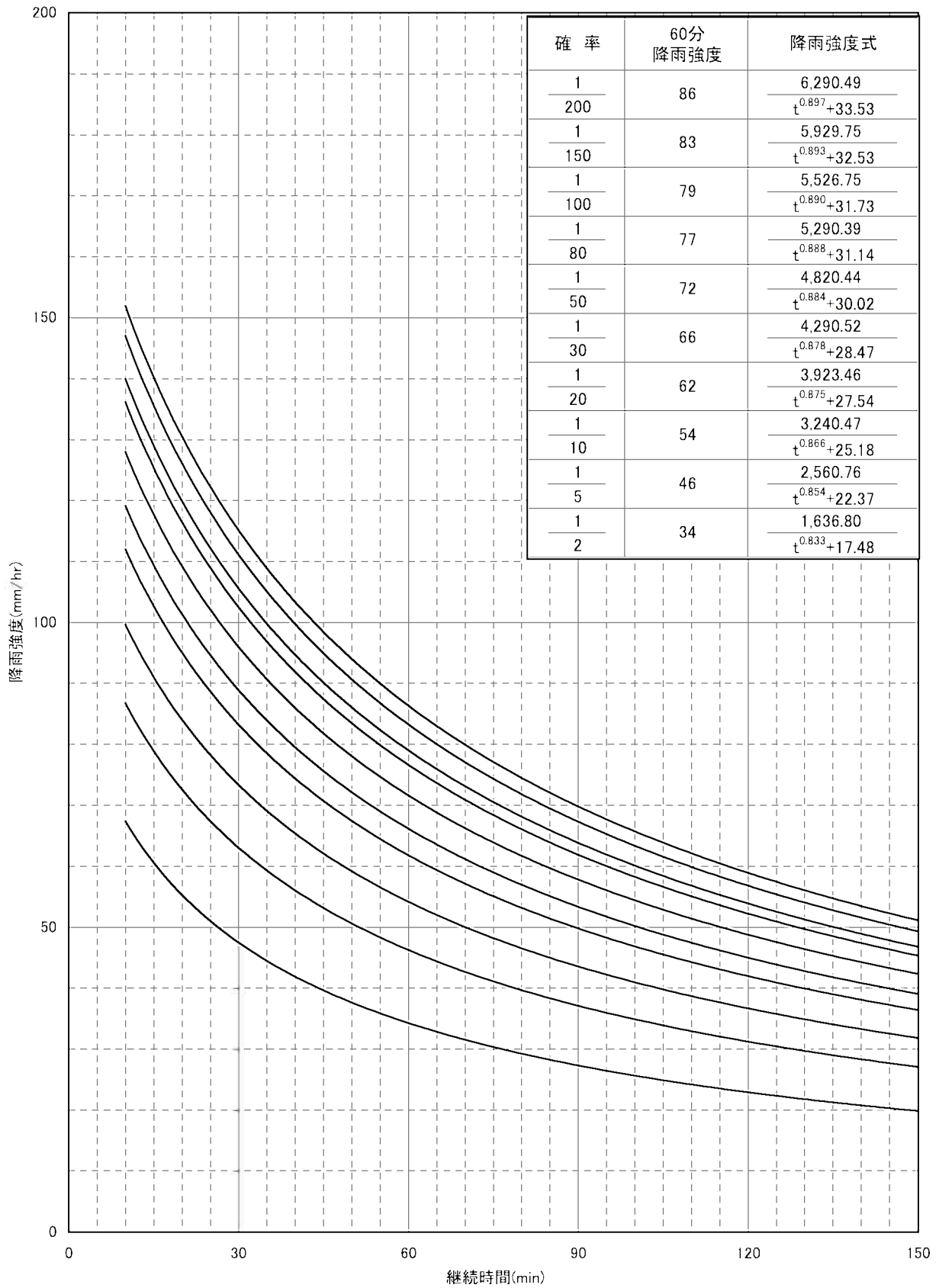
広瀬地区



【旧版のため取扱注意】

平成22年までの降雨データによる曲線式

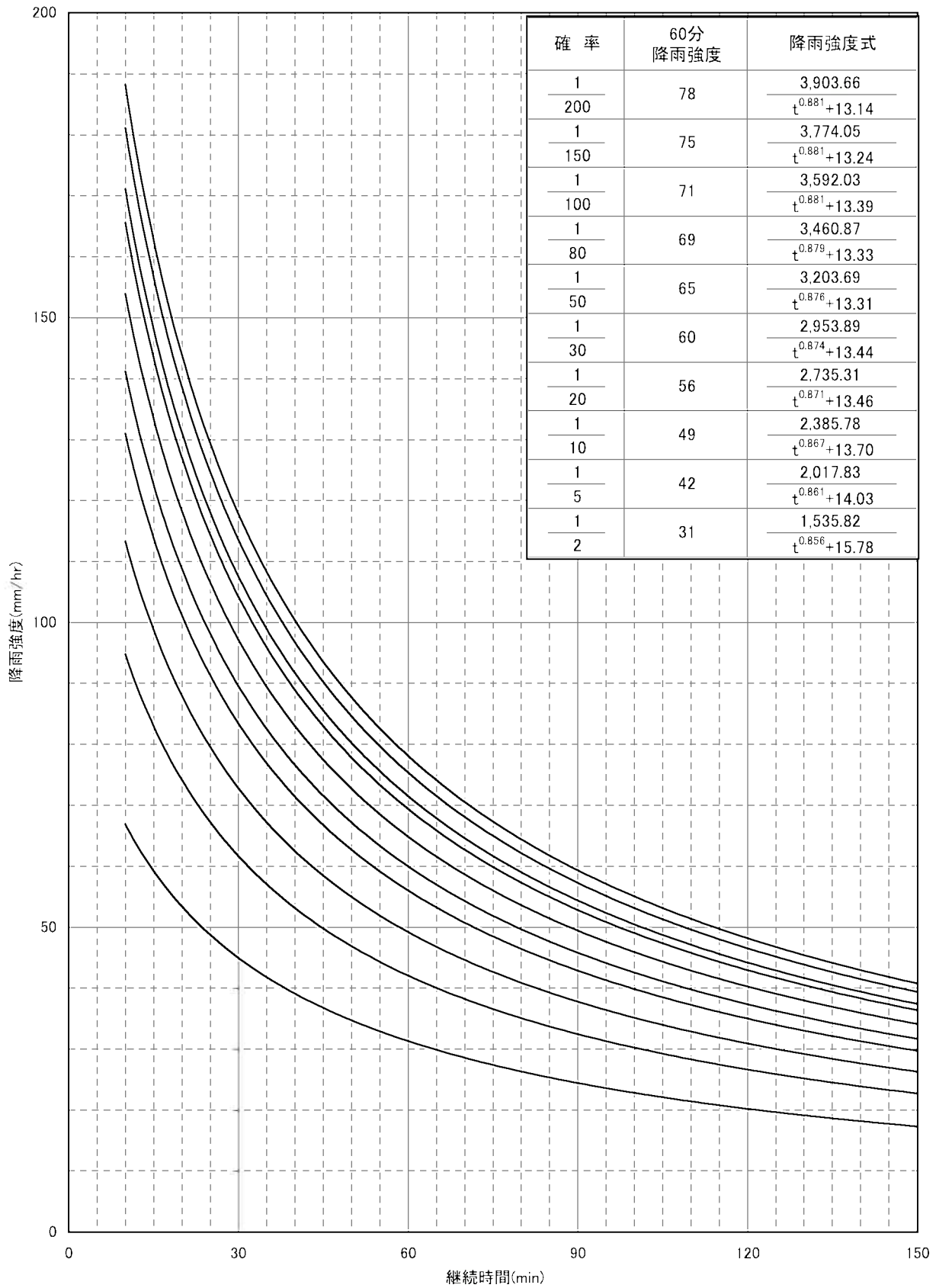
雲南地区



【旧版のため取扱注意】

平成22年までの降雨データによる曲線式

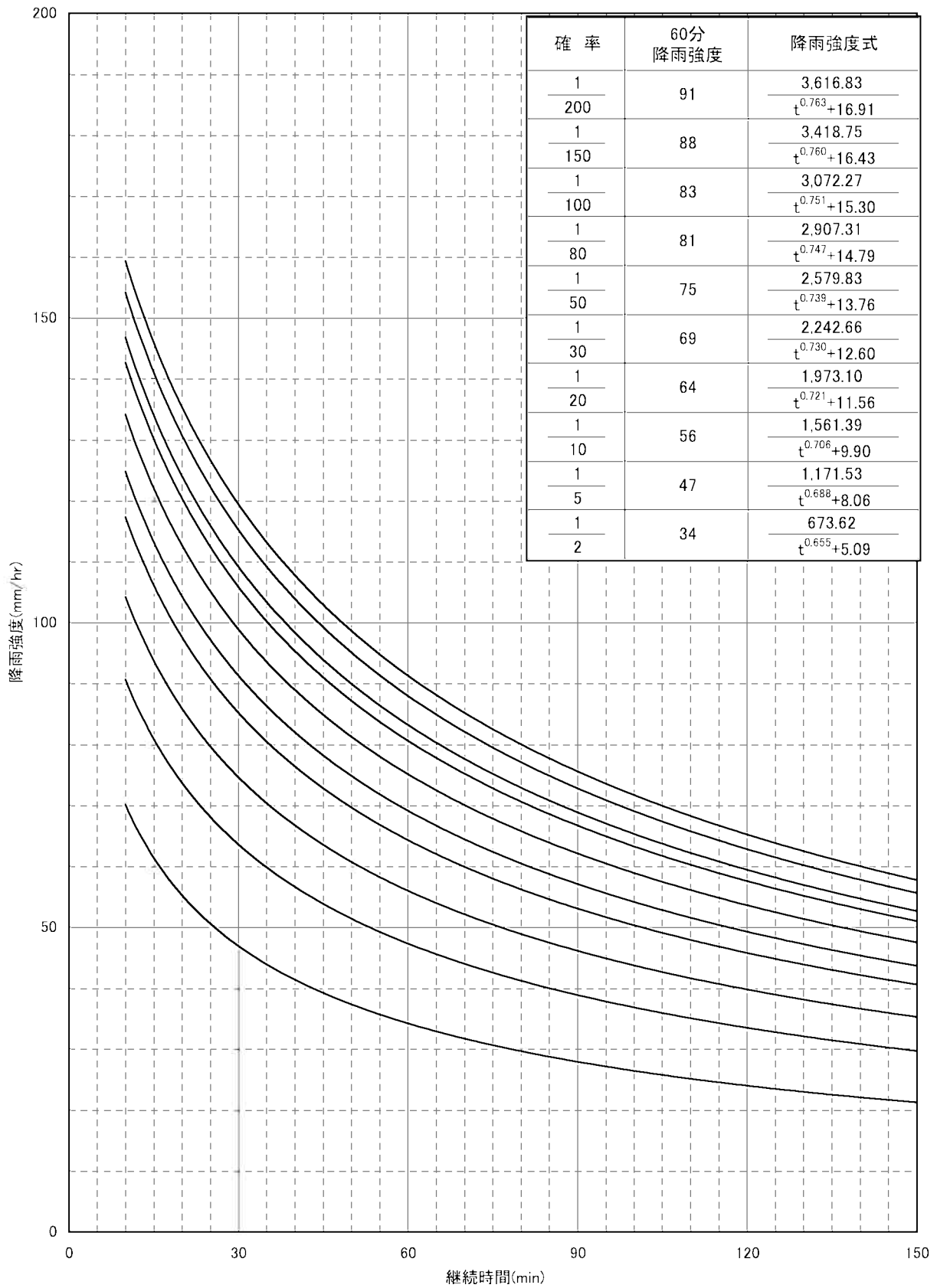
仁多地区



【旧版のため取扱注意】

平成22年までの降雨データによる曲線式

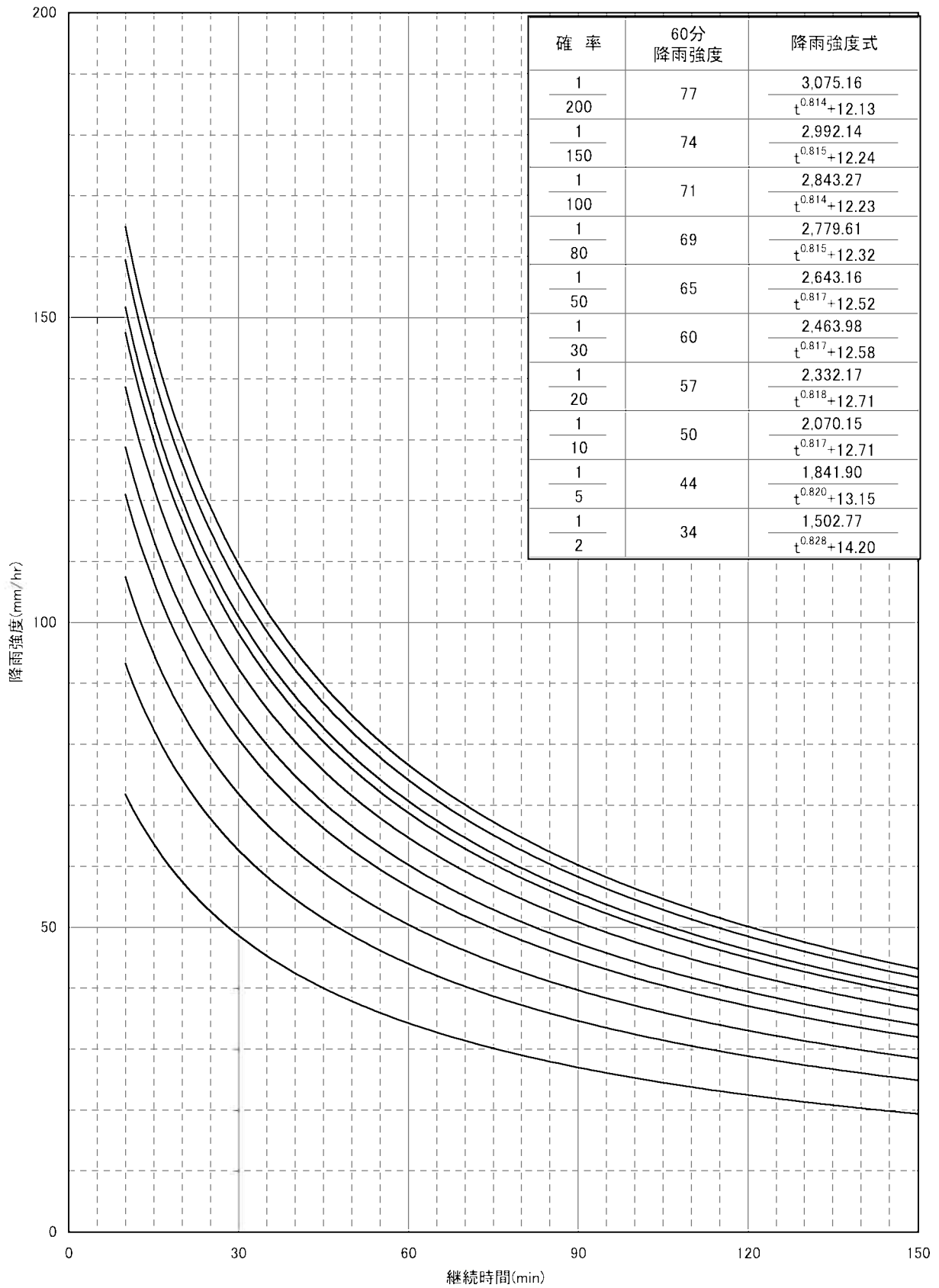
出雲地区



【旧版のため取扱注意】

平成22年までの降雨データによる曲線式

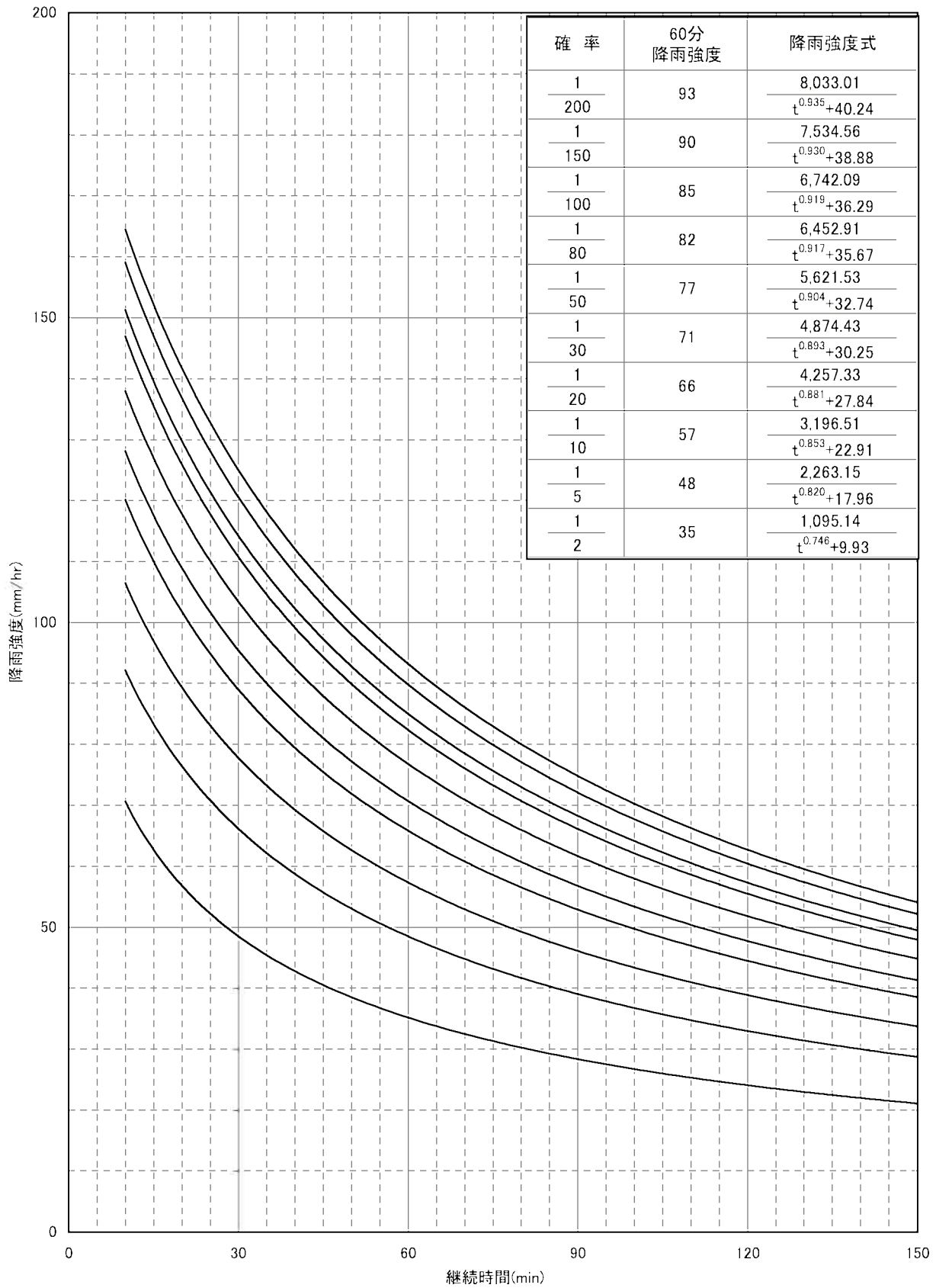
県央地区



【旧版のため取扱注意】

平成22年までの降雨データによる曲線式

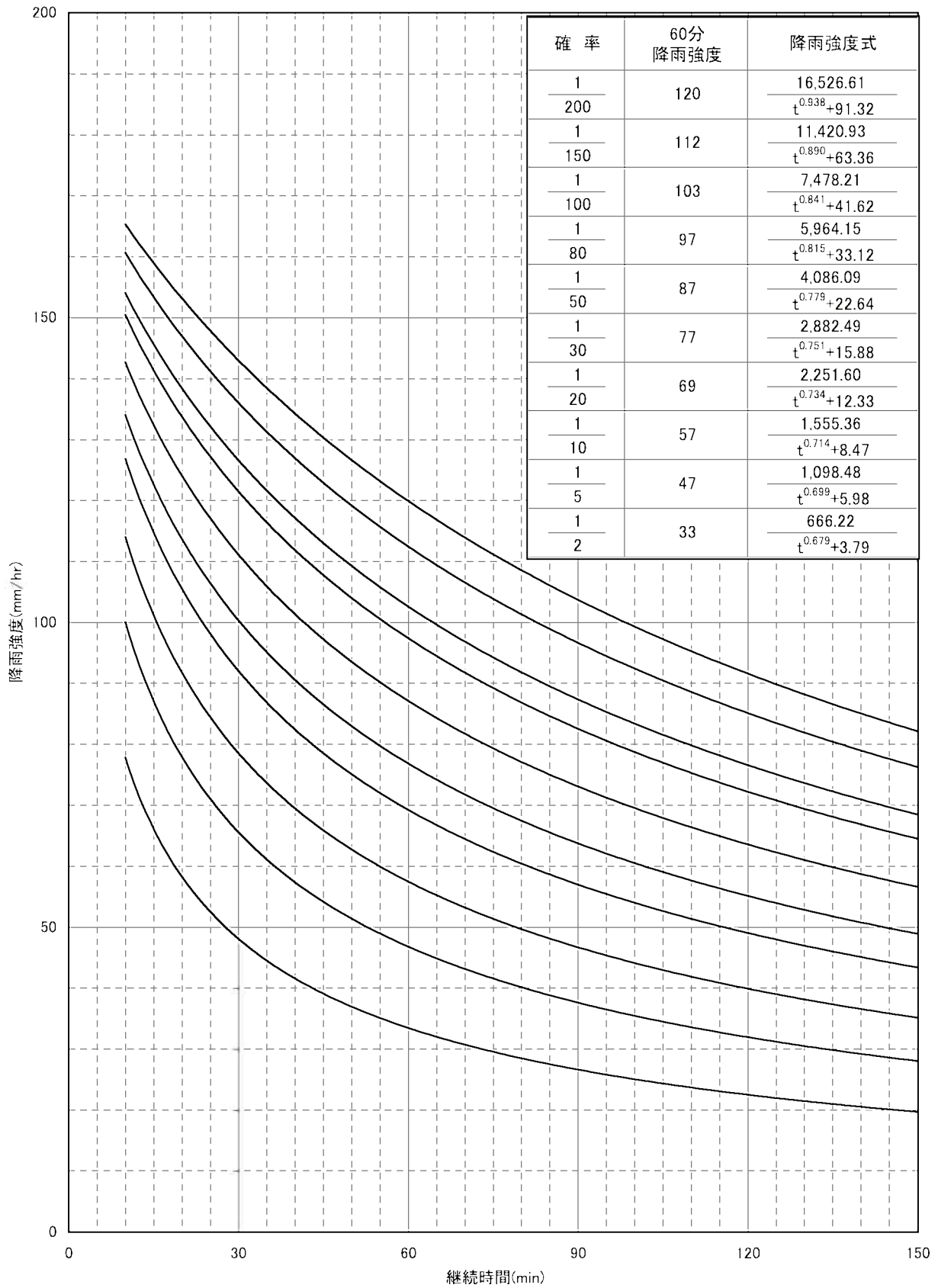
大田地区



【旧版のため取扱注意】

平成22年までの降雨データによる曲線式

浜田地区

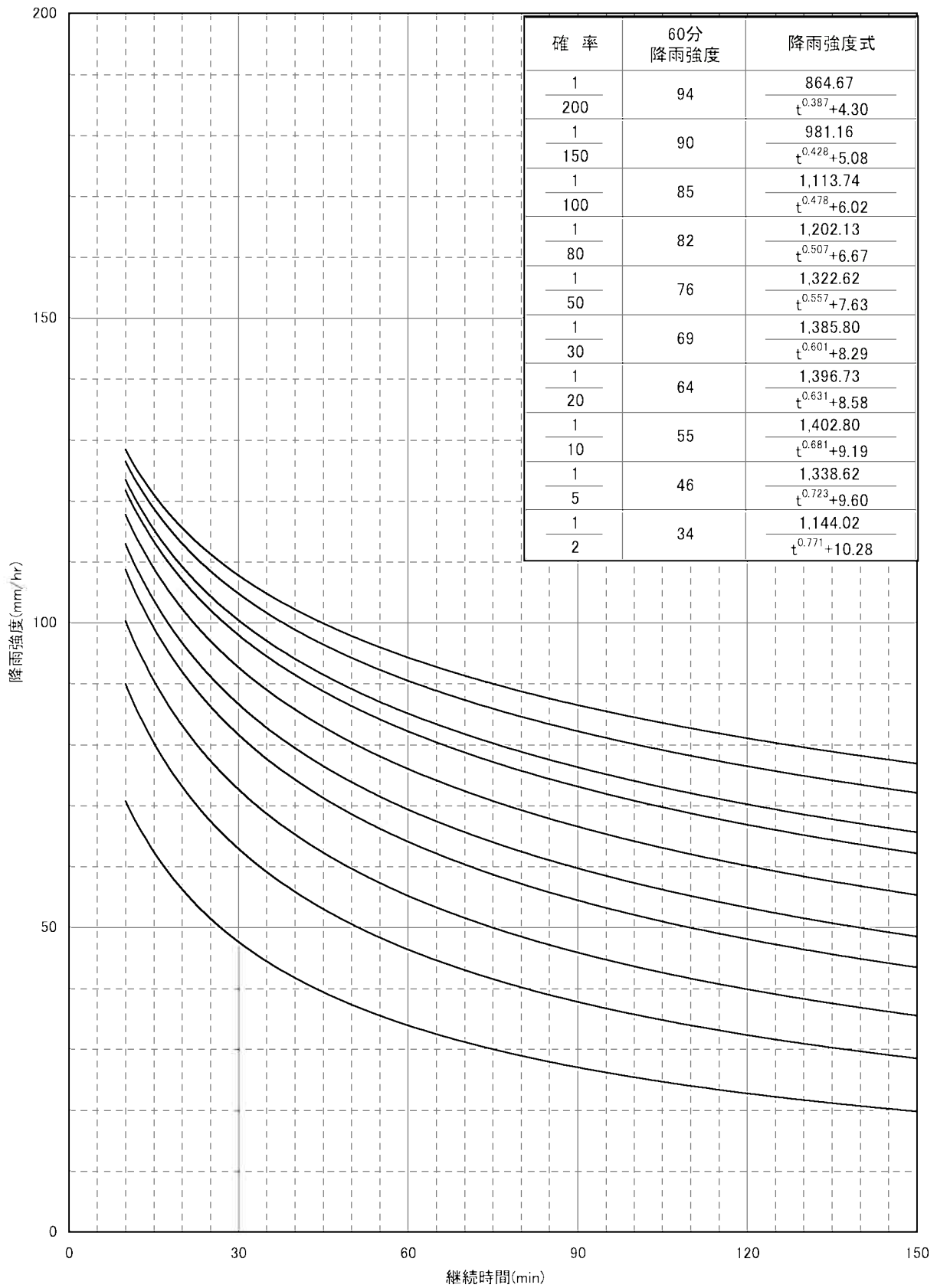




【旧版のため取扱注意】

平成22年までの降雨データによる曲線式

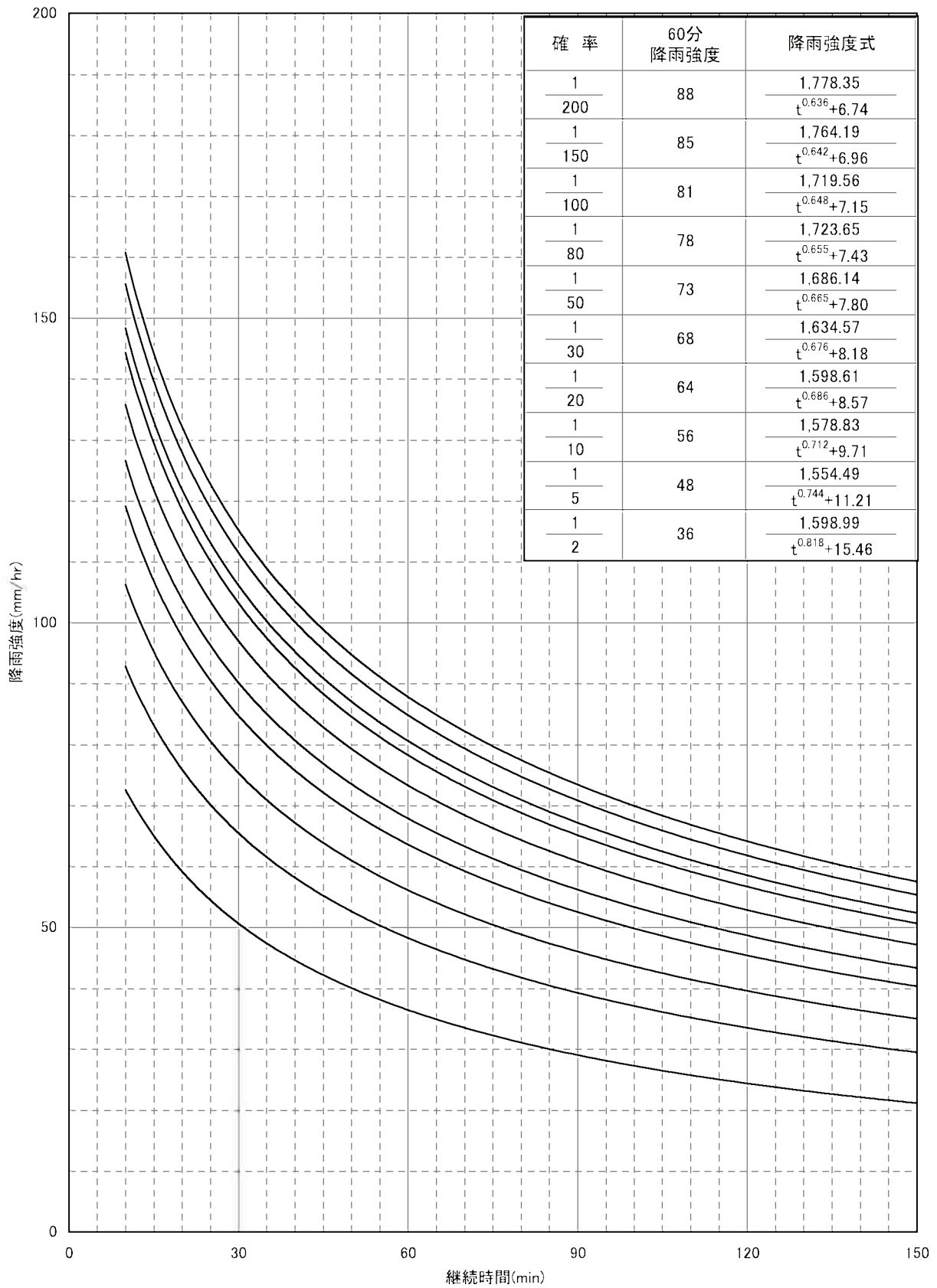
益田地区



【旧版のため取扱注意】

平成22年までの降雨データによる曲線式

津和野地区



【旧版のため取扱注意】

平成22年までの降雨データによる曲線式

隠岐地区

