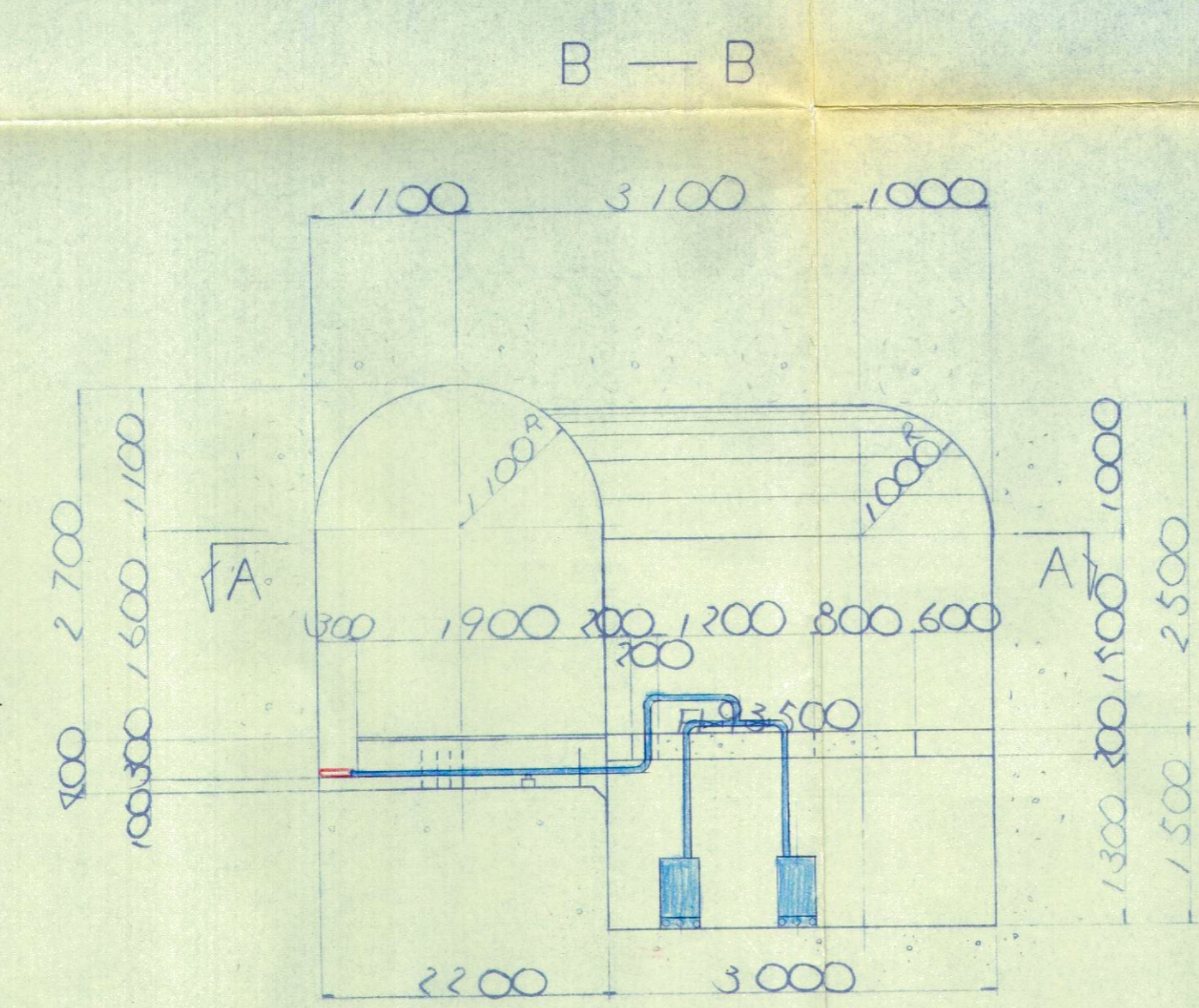
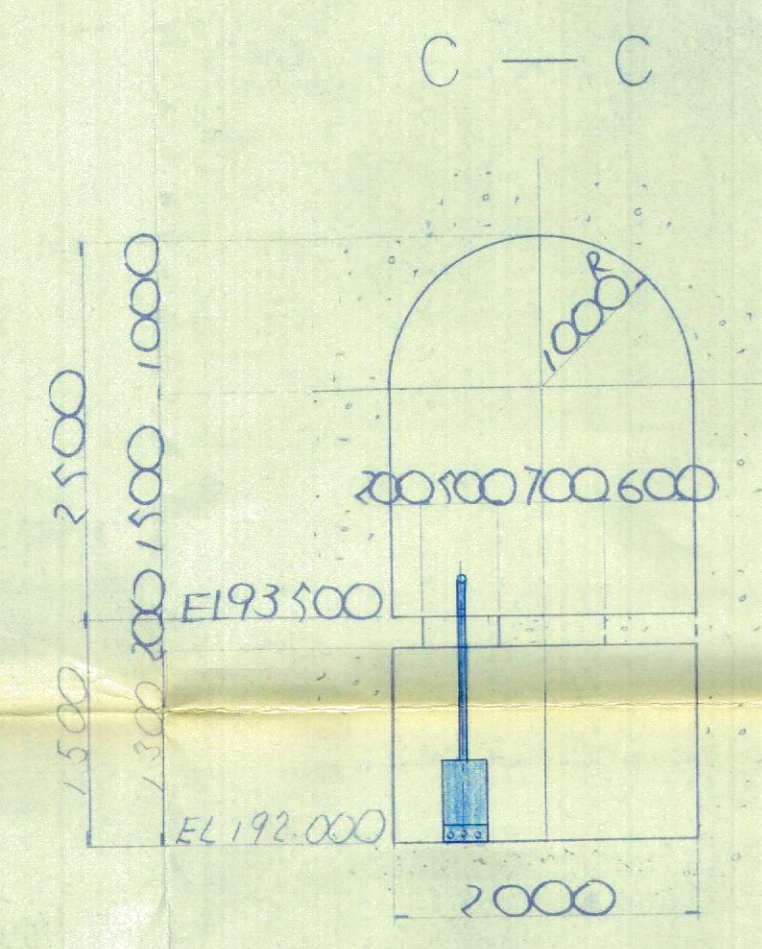


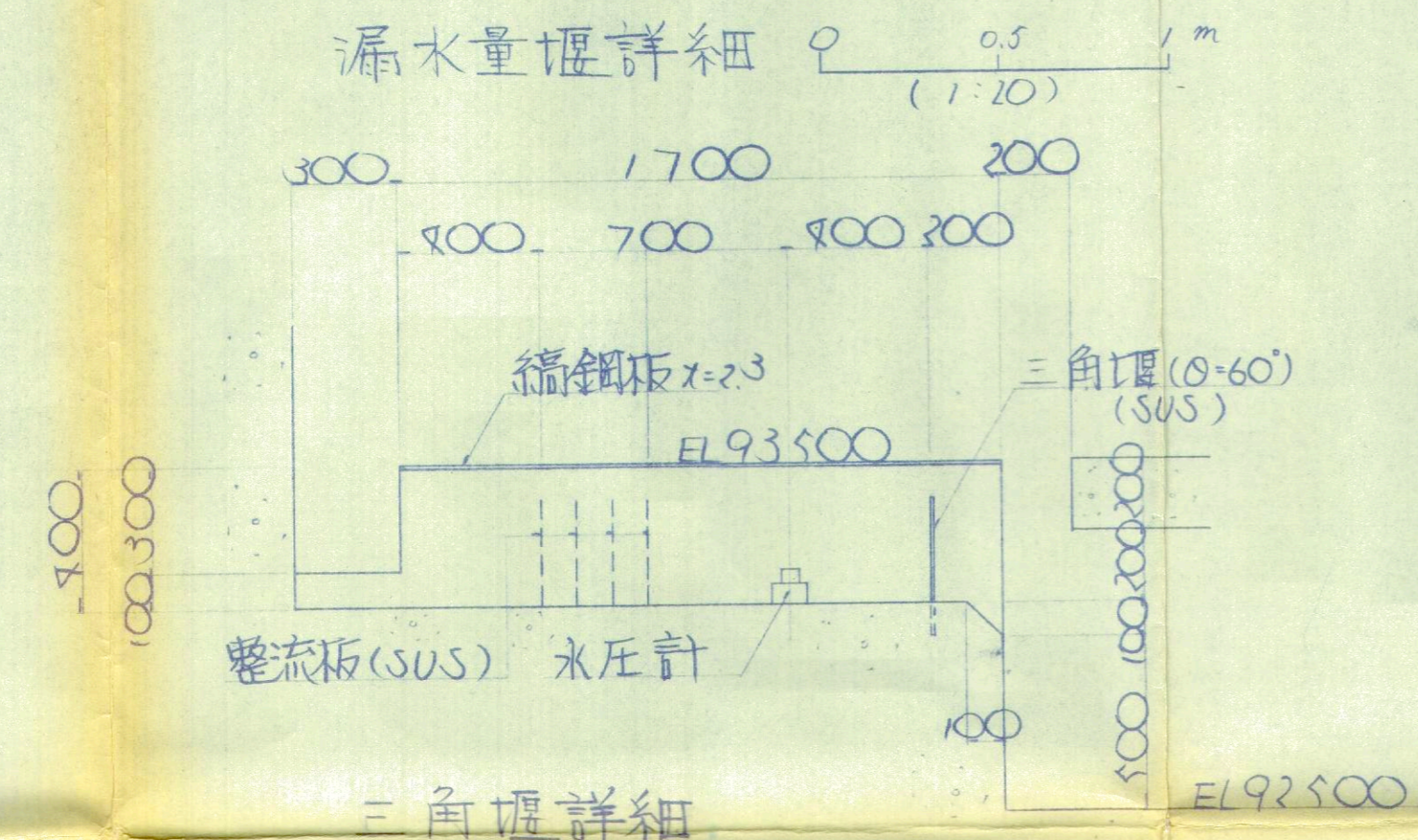
漏水測定室 0 1 2 3m (1:50)



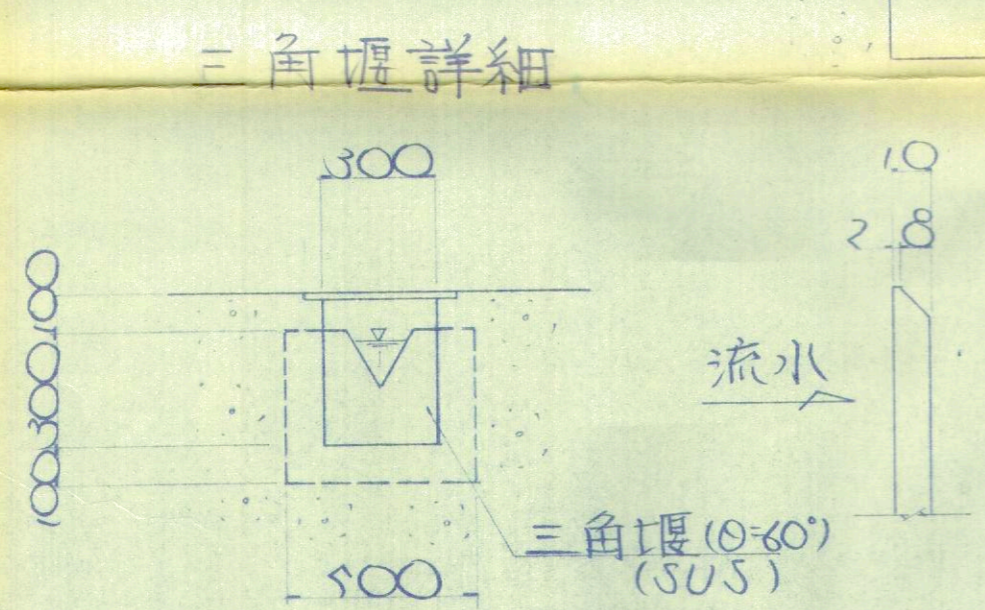
漏水測定室 (1:50)



C-C

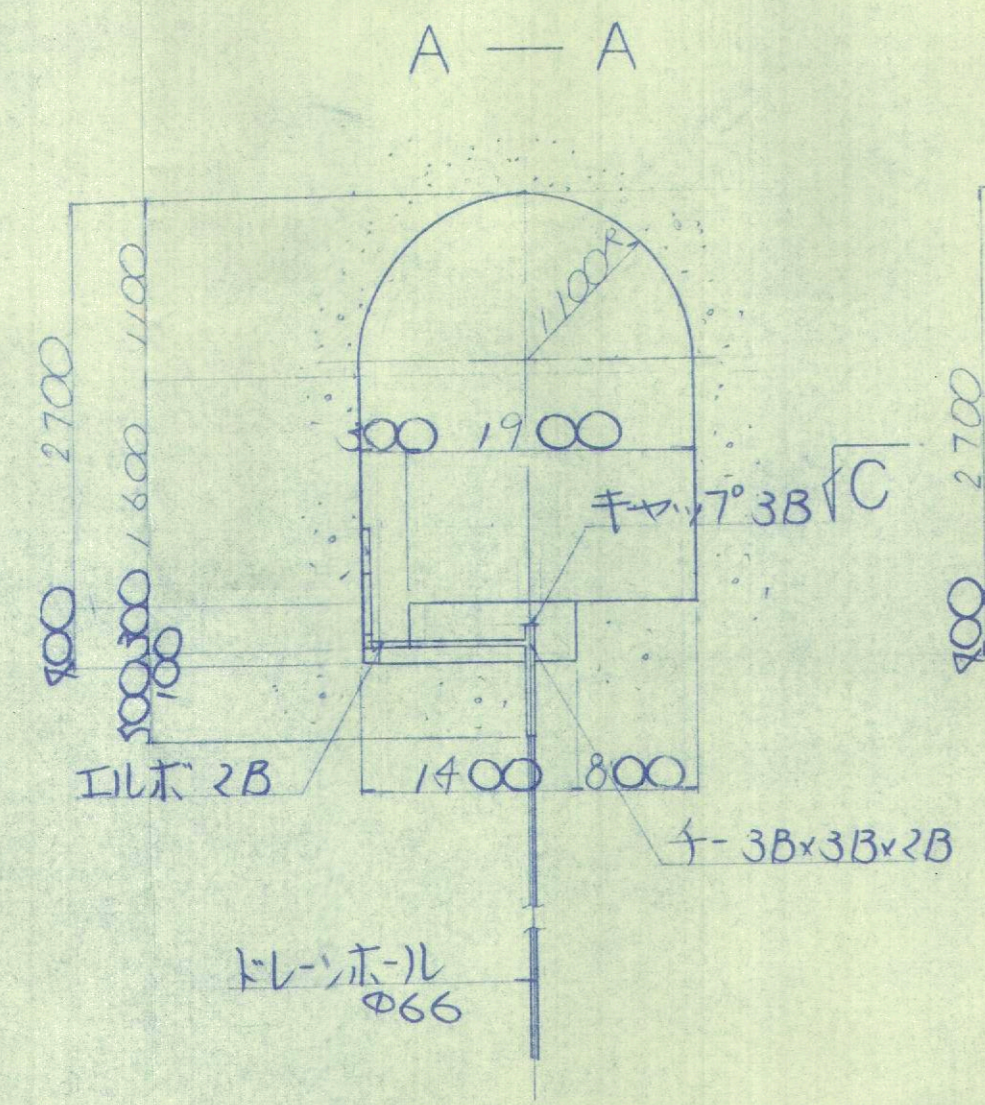


三角堰詳細 (1:20)

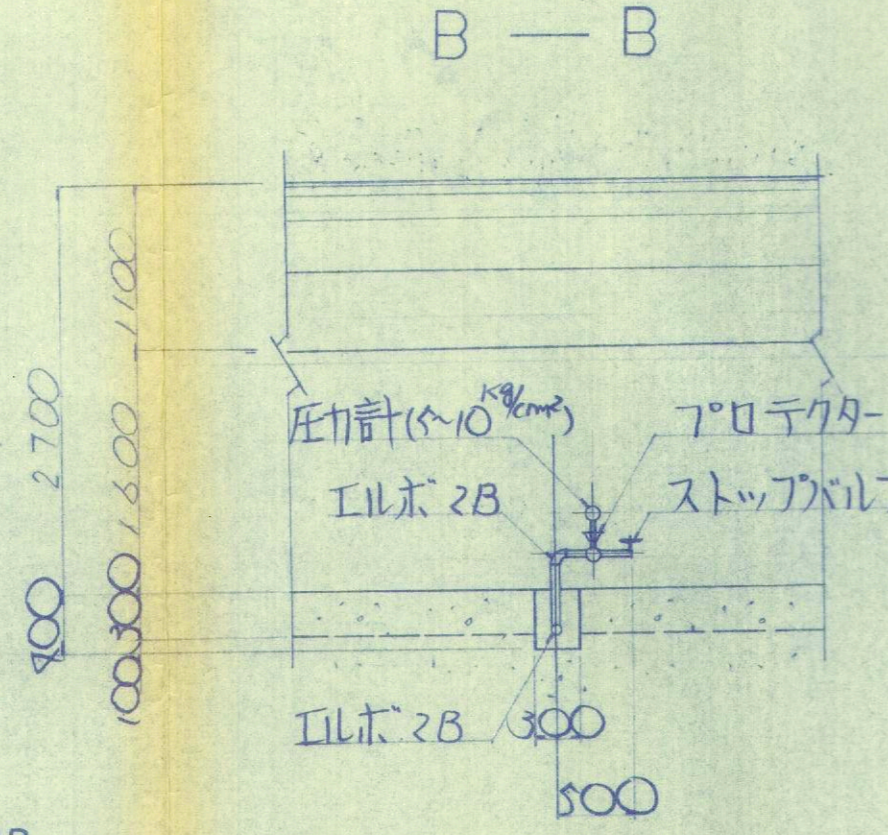


三角堰詳細

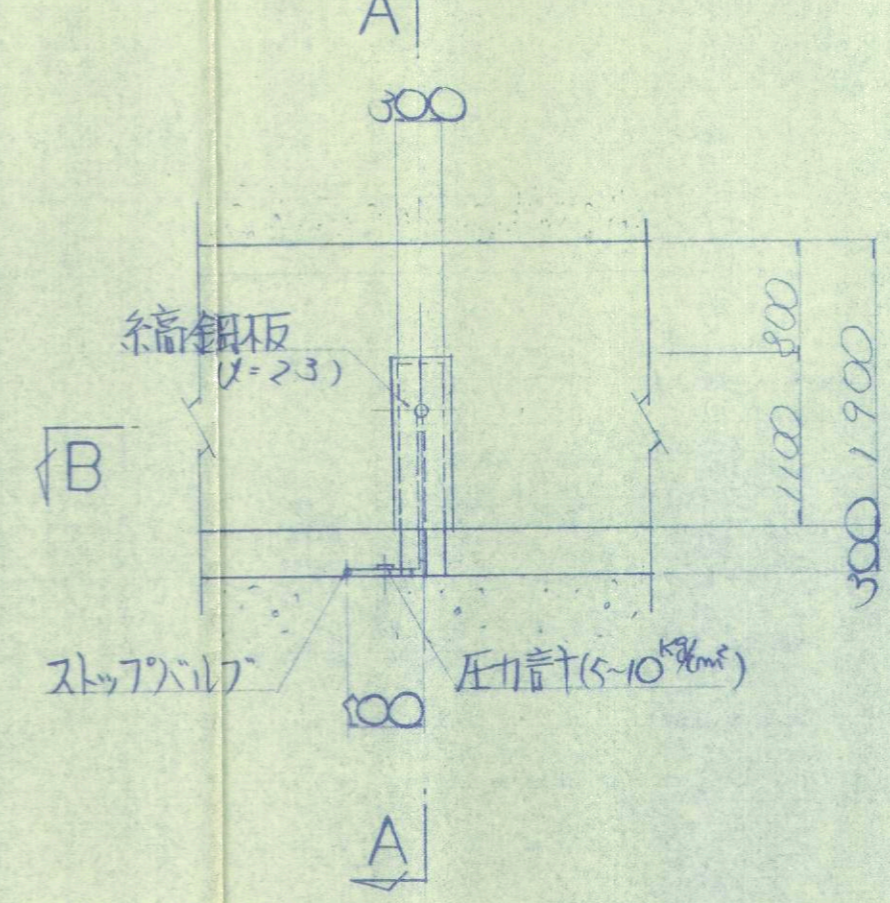
場圧力測定 0 1 2 3m (1:50)



A-A

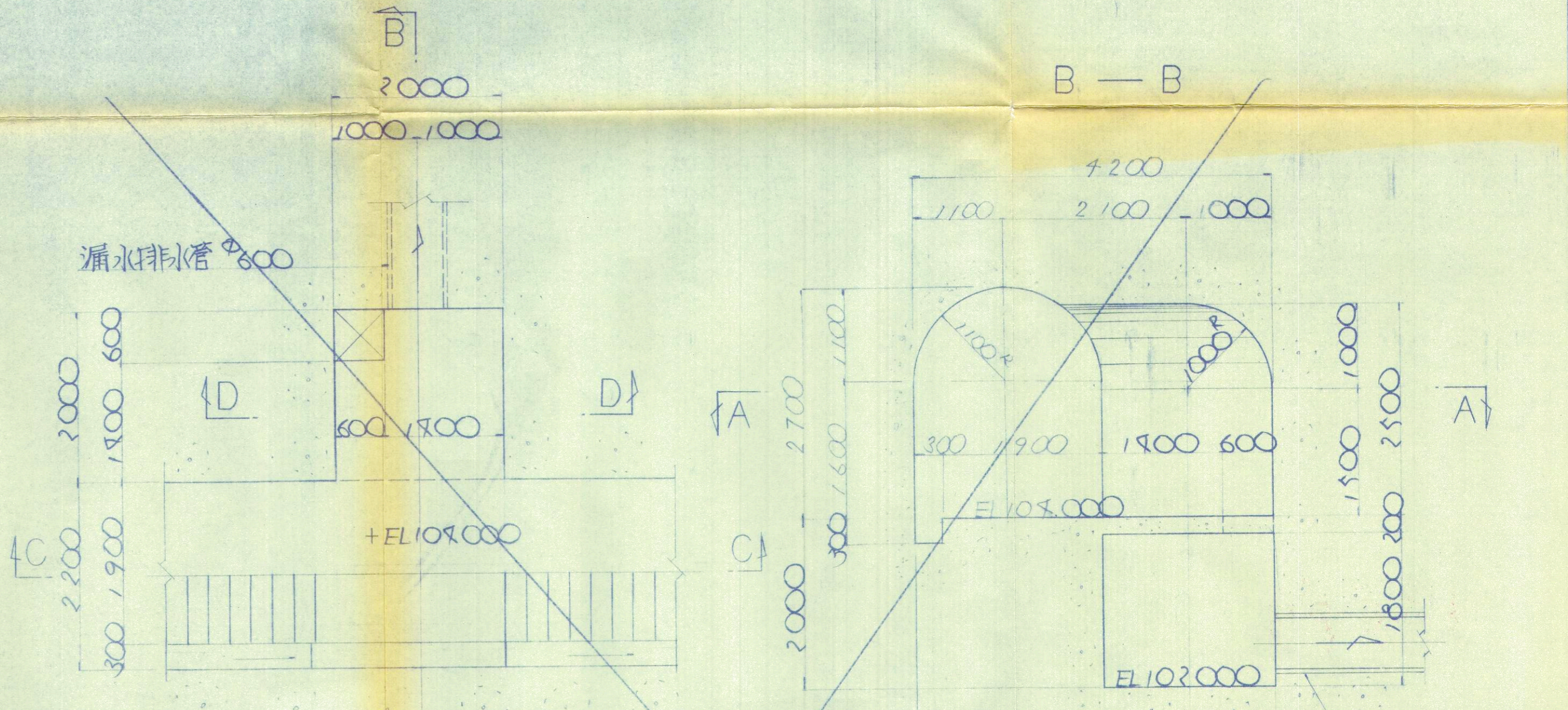


B-B



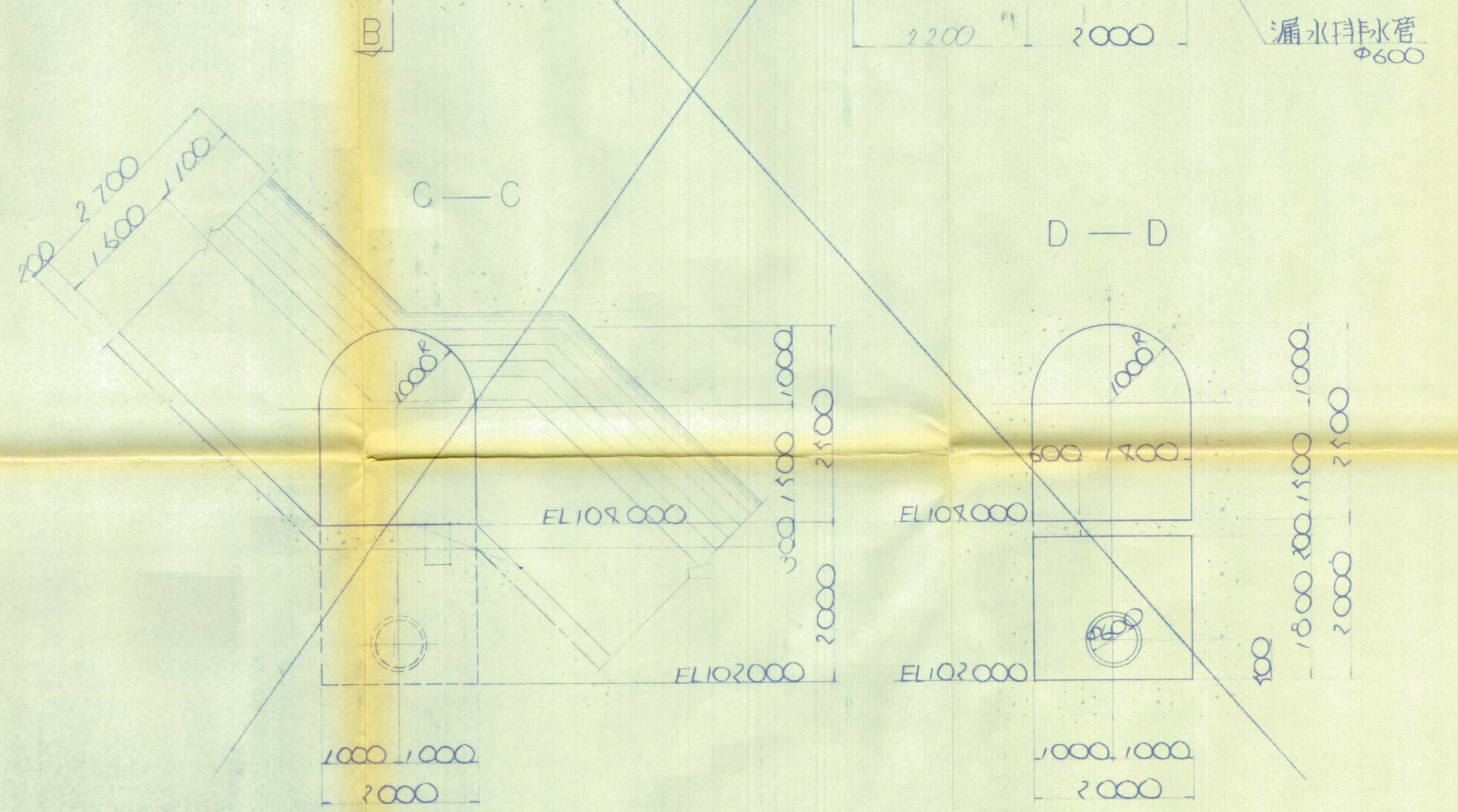
C-C

漏水ピット室 0 1 2 3m (1:50)



A-A

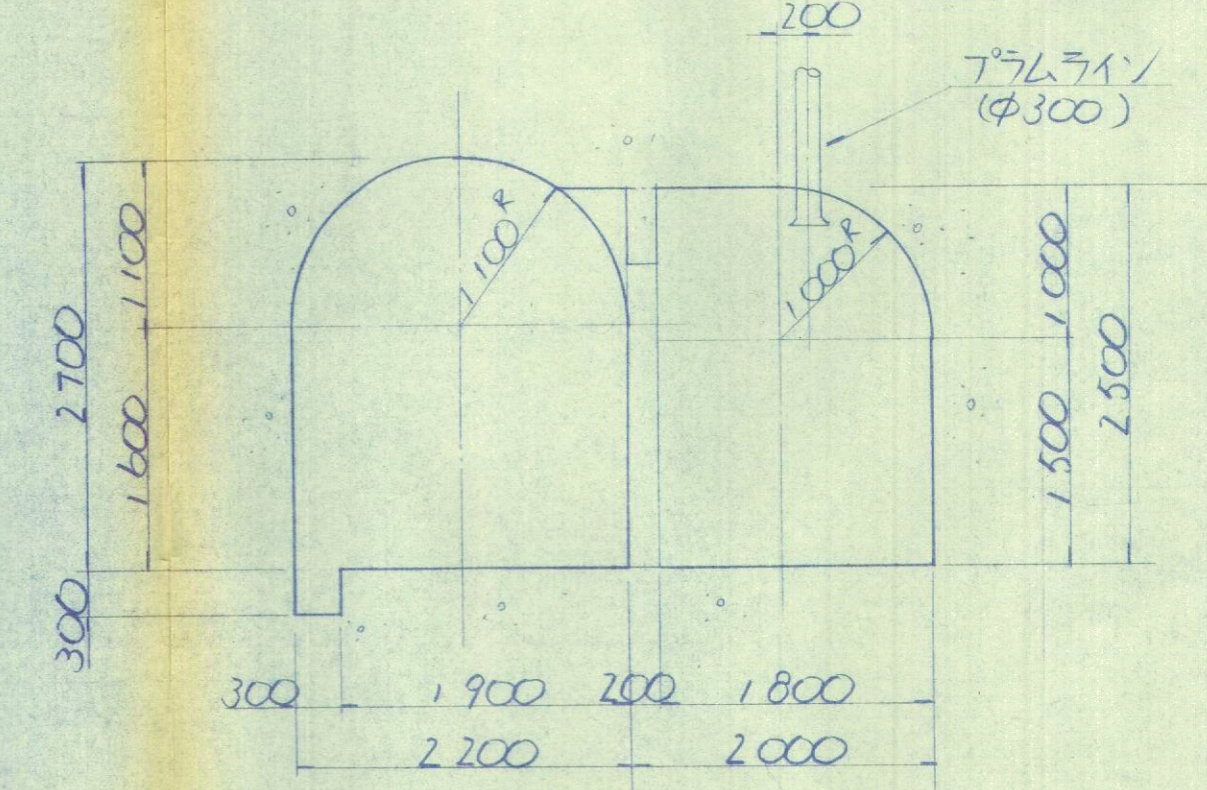
B-B



B-B

D-D

タワミ測定室 0 1 2 3m (1:50)



第1回変更

図面番号 全17葉之16

事業名	三瓶川総合開発事業		
ダム名	三瓶ダム	河川名	三瓶川
場所	大田市三瓶町大字野城地内		
図面名称	堤体工 測定計画 (8-3)		
図番		図番	65
年月日	平成2年12月	縮尺	
島根県大田土木建築事務所			