

令和6年5月







# 松江北道路だより

島根創生 SHIMANE SOUSEI

19号

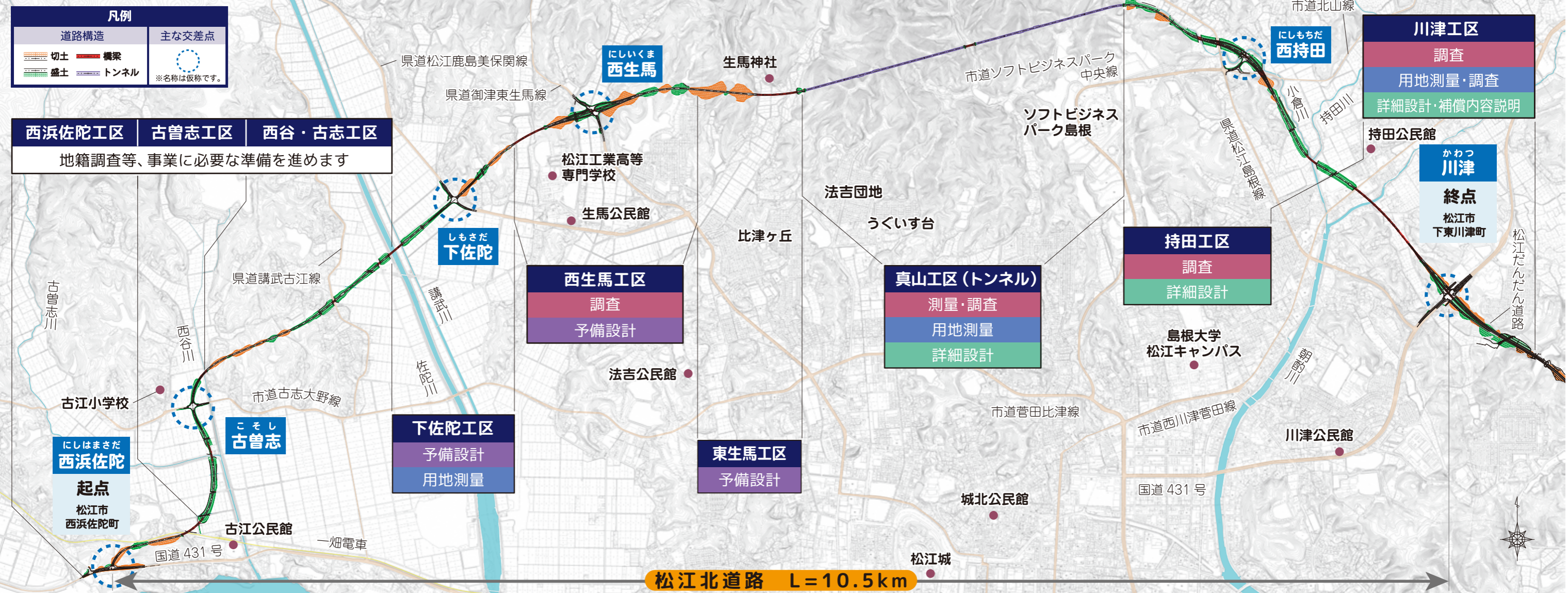
- ・松江北道路は、松江だんだん道路に接続する川津IC側（東側）から西側に向けて段階的に供用を進めます。
- ・令和6年度は調査、設計等を進め、準備の整った地区から補償内容の説明を行っていきます。

地域の皆様へ説明し、話し合いを行いながら事業を進めてまいります。

<p><b>測量・調査</b></p>  <ul style="list-style-type: none"> <li>・現地にて地形等の測量を行います。</li> <li>・地質や埋蔵文化財等の調査を行います。</li> </ul>	<p><b>予備設計</b></p>  <ul style="list-style-type: none"> <li>・関係者の皆様と話し合いを行いながら、道路の影響幅を決めるための基本的な道路構造等について設計を行います。</li> </ul>	<p><b>用地測量・調査</b></p>  <ul style="list-style-type: none"> <li>・現地に必要な幅を明示する幅杭を設置し、土地境界の復元や境界立会を行います。</li> <li>・用地及び建物の調査を行います。</li> </ul>	<p><b>詳細設計・補償内容説明</b></p>  <ul style="list-style-type: none"> <li>・工事着手に向けて、より詳細な道路構造等について設計を行います。</li> <li>・補償内容の説明を行い用地や建物について補償いたします。</li> </ul>	<p><b>工事</b></p>  <ul style="list-style-type: none"> <li>・安全性や周囲への影響に配慮し、工事を実施します。</li> </ul> <p>いつもご協力いただきありがとうございます！</p> <p><b>完成・供用開始</b></p> 
--	--	--	--	---

## 令和6年度事業内容

川津IC側（東側）から西側に向けて段階的に供用を進めます



※本図面に記載しているルート（道路計画）は、現地測量を基に作成したものではないため、背景との位置関係が異なる場合があります。

### 松江北道路とは

境港出雲道路の一部を構成するとともに、松江市街地の外環状道路を形成し、通過交通の転換・分散による市街地の渋滞緩和、災害時の代替路の確保や山陰道へのアクセス向上等を目的とした道路です。

### お問合せ先

- 島根県 松江県土整備事務所 松江北道路建設室  
☎ 0852-32-5748 ✉ matsuekitadouro@pref.shimane.lg.jp
- 松江市 都市整備部 大橋川治水・国県事業推進課  
☎ 0852-55-5385 ✉ ohashi@city.matsue.lg.jp

各地区の事業の状況等は、島根県ホームページに掲載しています。

松江北道路 検索

