

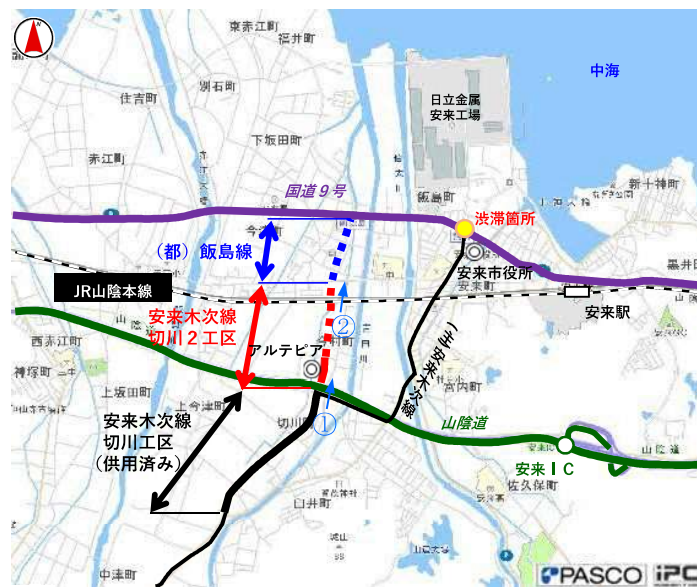
主要地方道 やすぎきすき 安来木次線 きれかわ (切川2工区)

【事業目的】

(主) 安来木次線は、国道9号（安来市安来町）から国道54号（雲南市木次町）に至る骨格幹線道路です。事業区間の現道は、第一次緊急輸送道路に指定されていますが、家屋・店舗が連担し、狭隘区間があることから、バイパス整備を行っています。

本工区の整備により、安来市街地の渋滞緩和、第一次緊急輸送道路としての機能強化、物流の効率化が図られるとともに、事業中の安来スマートIC（仮称）や新工業団地へのアクセスが向上し、安来市のまちづくりに寄与することが期待されます。

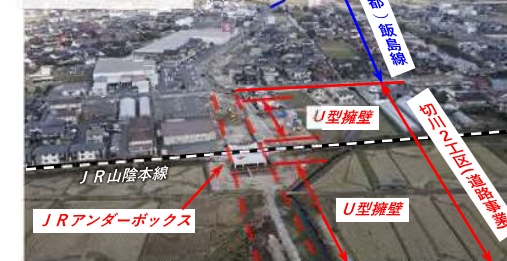
【位置図】



①供用済み箇所



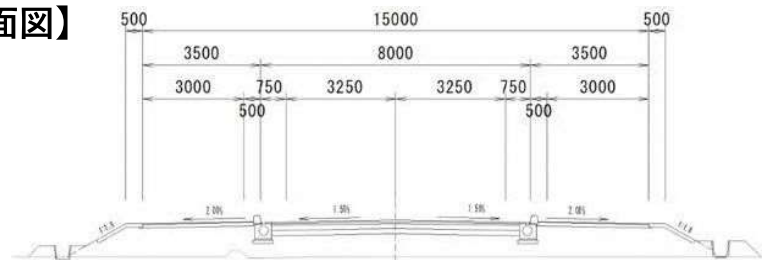
②施工中箇所



【事業概要】

路線名	(主) 安来木次線 切川2工区
事業箇所	安来市飯島町～切川町
延長	774m
道路規格	第3種第2級
設計速度	40km/h
道路幅員	15.0m (車道3.25m×2, 歩道3.5m×2, 路肩0.75m×2)

【標準断面図】


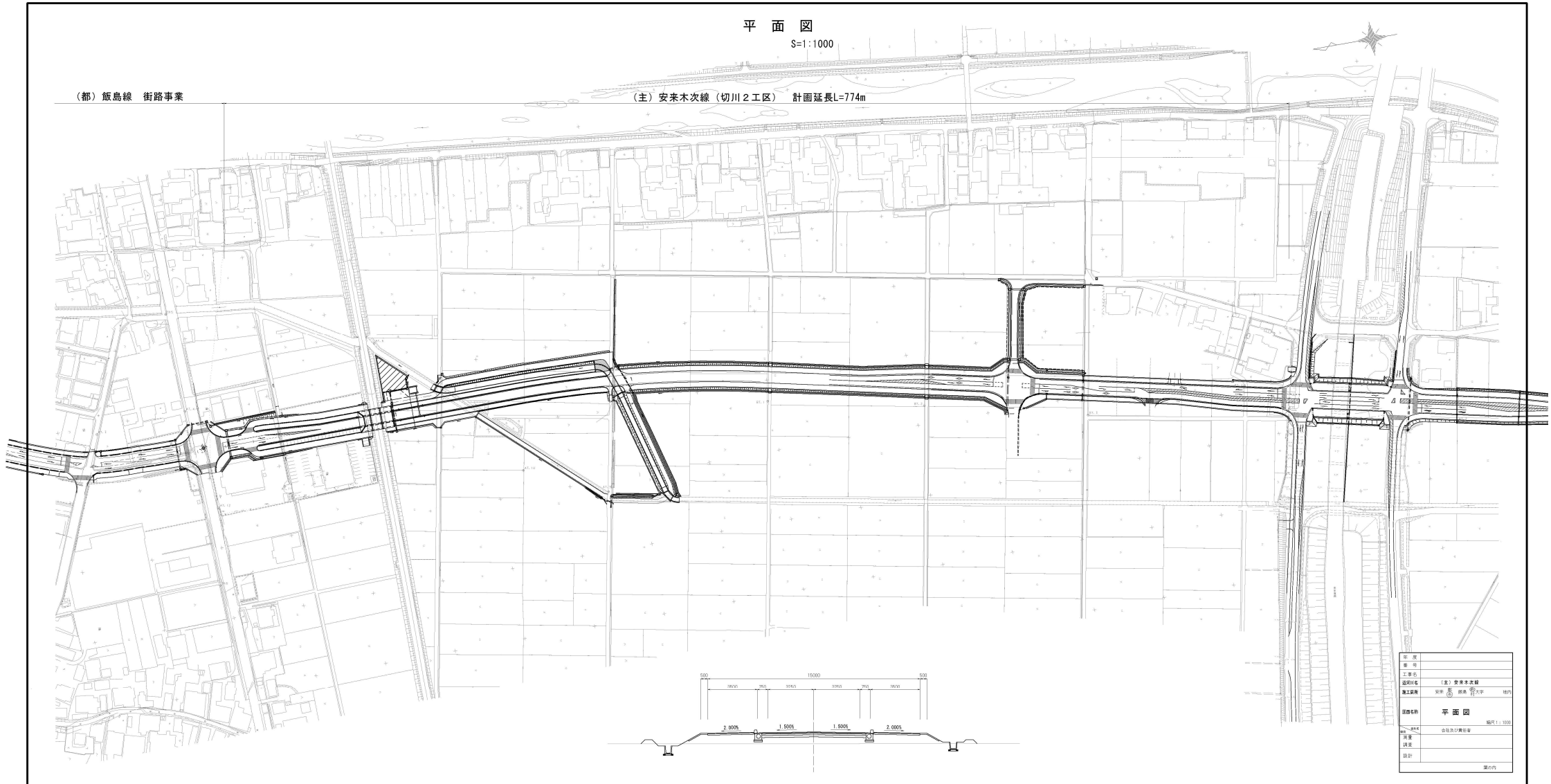


平面図

S=1:1000

(都) 飯島線 街路事業

(主) 安来木次線 (切川2工区) 計画延長L=774m



業 界	
番 号	
工事名	(主) 安来木次線
道路種別	(主) 安来木次線
竣工時期	昭和 年 月 日
道路種別	計画 道路 計画 道路
道路種別	平面図
縮尺	1:1000
設計	