道づくりだより

第 64 号　2013.6　島根県道づくり調整会議

地元小学校児童・園児による橋面へのお絵かきイベント開催！（主要地方道 仁摩邑南線（大原工区））

-Contents-

1. 地元小学校児童・園児による橋面へのお絵かきイベントを開催しました！（道路建設課）

2. 山陰道（多伎～大田間）開通年度発表（高速道路推進課）

3. 出水期における道路の防災対策について（道路維持課）

4. 萱野根波農道の整備が完了しました!!（農地整備課）

地元小学校児童・園児による橋面への お絵かきイベントを開催しました！

主要地方道仁摩邑南線は、仁摩町の国道９号から分岐し、大田市大森町を経て邑南町まで至る路線です。また山陽、京阪神、九州方面からは、瑞穂ＩＣ経由で世界遺産「石見銀山遺跡」へのアクセス道路でもあります。平成２１年度から事業着手している大原工区は、仁摩邑南線の大田市内の未改良区間解消に向けたバイパス（総延長１．２㎞）工事であり、大原工区に架かる新大原橋のコンクリート床面上にて、この度、『お絵書きイベント』を開催しました。

1. 主催
   東幸建設株式会社（舗装工事請負業者）
2. 実施日
   平成２５年６月１１日（火）
3. 参加者
   大田市立高山小学校（全校児童）４１人
   水上保育園　８人、　大代幼稚園　３人
4. イベント内容
   ・クレヨンで、橋へ思いのままにお絵書き
   ・大型建設機械の試乗
5. イベント日程
   ９：２０　開会式
   ９：３０ ～１１：００ お絵書き ＆ 大型機械の試乗
   １１：０５　記念撮影（絵をバックに）
   １１：１０　閉会式

【位置図】

【（５月２８日）大田市側から望む】

【お絵かきイベントの状況】

児童・園児たちが描いた絵は、この上から舗装するため開通後は見ることができなくなりますが、橋とともにいつまでも保存されます。また、普段は接することのできない工事現場内へ児童・園児を招き、現場見学や建設機械の試乗を行ったことで、社会学習や思い出作りとなったのではないかと思います。

山陰道（多伎～大田間）開通年度発表!!

６月１４日(金)に国土交通省中国地方整備局から発表された「平成２５年度予算を踏まえた道路事業の見通しについて」において、「多伎・朝山道路」（Ｌ＝９.０ｋｍ）及び「朝山・大田道路」（Ｌ＝６.４ｋｍ）が平成３０年度に開通予定となることが示されました。

また、６月１８日(火)に発表された「直轄事業の事業計画について」においては、「出雲湖陵道路」及び「静間仁摩道路」が今年度から工事着手予定であることが示されました。

山陰道の今後の供用予定延長と全長Ｌ＝１９４ｋｍに対する供用率は以下のとおりです。

山陰道（県内）の供用予定延長と供用率

	供用予定延長	供用率	供用予定箇所
H24年度末	88km	45%	－
H25年度末	94km	48%	仁摩温泉津道路（湯里～福光間）
H26年度末	108km	56%	仁摩温泉津道路（仁摩～湯里間） 浜田三隅道路（熱田～西村間）
H28年度末	115km	59%	浜田三隅道路（西村～三隅間）
H30年度末	130km	67%	多伎朝山道路 朝山大田道路

山陰道（県内）の区間別状況

道　路　名	事業進捗率	用地進捗率	H25年度事業内容
出雲湖陵道路	約7%	約41%	工事着手
湖陵多伎道路	約1%	0%	調査設計
多伎朝山道路	約32%	約97%	工事促進
朝山大田道路	約18%	約94%	工事促進
大田静間道路	約1%	0%	調査設計
静間仁摩道路	約6%	約70%	工事着手
仁摩温泉津道路	約78%	約96%	工事促進
浜田三隅道路	約77%	約99%	工事促進
三隅益田道路	約1%	0%	調査設計

直轄事業の事業計画による
※事業進捗率：平成25年3月31日時点
　用地進捗率：平成25年5月31日時点

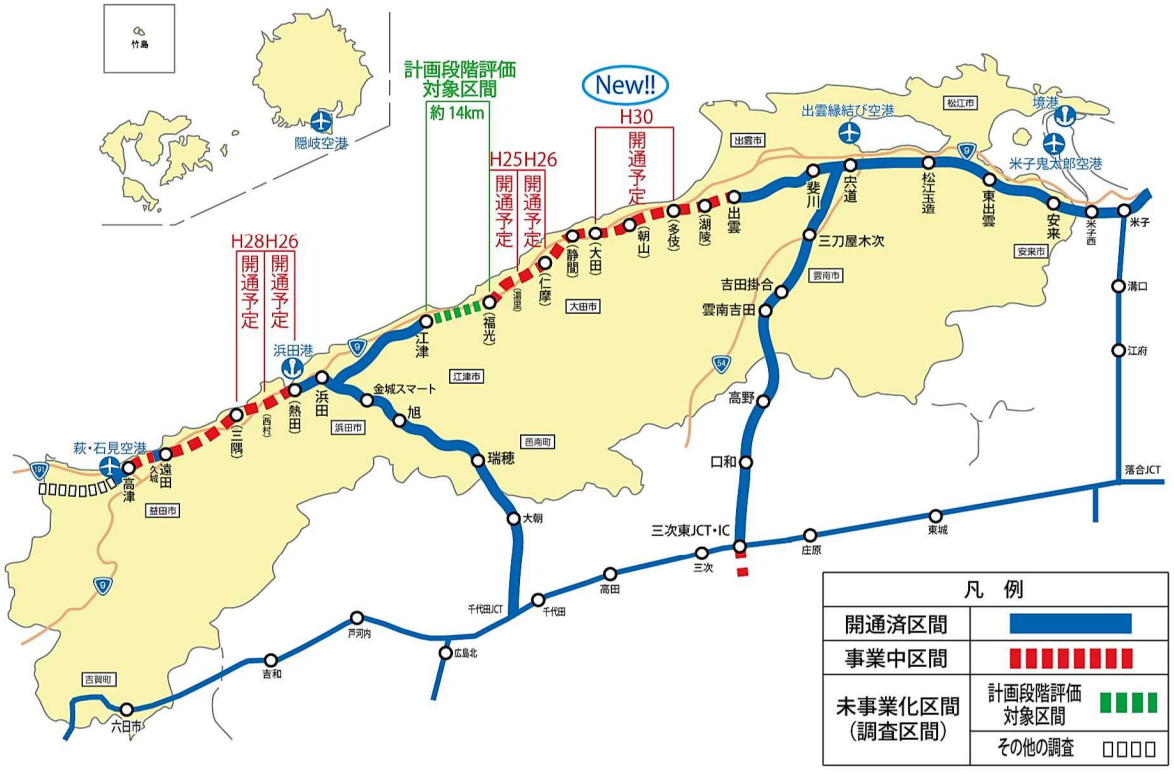

道路維持課

出水期における道路の防災対策について

出水期とは、梅雨前線による集中豪雨や台風による被害が発生しやすい時期（６～１０月）のことです。

この時期には道路における災害も頻発するため、その防止にむけて管理・連絡・保安体制の一層の強化をしていきます。

１．道路パトロールの強化

降雨時及びその後においては、パトロール回数を増すなど、巡視・点検・監視の強化をします。危険防止のため必要なときは、通行規制など適切な対応を行います。

２．災害・事故等への迅速な対応

連絡体制・非常時体制を強化し、被害状況や迂回路等の状況把握に努めます。人的被害や孤立集落の発生等社会的に影響の大きい災害や事故等は特に、迅速な対応に努めます。

３．出水期間中の道路工事における安全対策

工事中の災害を防止するため、適切な施工管理を行い、安全対策及び監視に十分配慮するよう指導を行っています。

◆こんな時はご注意ください！！

局地的な大雨が発生した場合には、以下のような危険があります。

- 路肩の決壊
- 土砂崩れ
- 路面の冠水

→特に、大雨時、アンダーパス部（鉄道などの下をくぐる道路）においては、車が水没するほどの冠水の危険があります。このような箇所には、注意看板を設置していますので、けっして進入しないでください。

また、異常気象時には不要な外出を控えましょう。

◎「しまね防災ポータル」に道路の規制情報を掲載しています。

島根県トップページ → 防災・気象 → しまね防災ポータル

→ 道路規制情報 road information をクリック

何か異常に気づかれた場合は『道と川の相談ダイヤル』へお電話ください！

護岸の決壊

道路上の落石

舗装の陥没

道路や河川に関する情報・相談は…

道と川の相談ダイヤル

までお電話ください！

「道と川の相談ダイヤル」一覧

地　域	番　号	事務所
松江市	0852-32-5200	松江県土整備事務所
安来市	0854-32-4149	広瀬土木事業所
雲南市・飯南町	0854-42-9601	雲南県土整備事務所
奥出雲町	0854-54-1251	仁多土木事業所
出雲市	0853-30-5789	出雲県土整備事務所
川本町・美郷町・邑南町	0855-72-9630	県央県土整備事務所
大田市	0854-84-9720	大田事業所
江津市・浜田市	0855-29-5777	浜田県土整備事務所
益田市	0856-31-9655	益田県土整備事務所
津和野町・吉賀町	0856-72-0511	津和野土木事業所
隠岐の島町	08512-2-9737	隠岐支庁県土整備局
西ノ島町・海士町・知夫村	08514-7-9111	島前事業部

島根県

島根県では、路線番号が3桁の国道、県道、
一級河川（大臣管理区間を除く）、二級河川、
砂防・急傾斜施設を整備・管理しています。

萱野根波（かやのねば）農道の整備が完了しました!!

萱野根波基幹農道は、雲南市掛合町萱野と同市三刀屋町深谷･根波別所を結ぶ延長約 3.4km、全幅員 5.0m の 1 車線の農道で、平成 18 年度から事業着手し、平成 24 年 8 月には部分的に掛合側（1 工区）の約 1.8km を供用開始しながら、残る三刀屋側（2 工区）の整備を行っていましたが、この春、全線の整備が完了しました。

この完成を祝うため地元建設推進委員会の主催による竣工式が、平成 25 年 4 月 24 日に盛大に行われました。式には地元、施工業者ら関係者約 60 人が参加され、交通安全の祈願や農道の完成が祝われました。

なお、本農道の整備により深谷･根波別所集落から飯石広域農道までが最短で結ばれ、農産物等の輸送に係る時間の節減と労力の軽減が図られるほか、本農道周辺の集落間や出雲市街へのアクセス性も向上することから生活環境の改善も期待されます。



『しまねの農業農村整備すごろく』キャラクター
ドジョウのどうじょ君

位置図

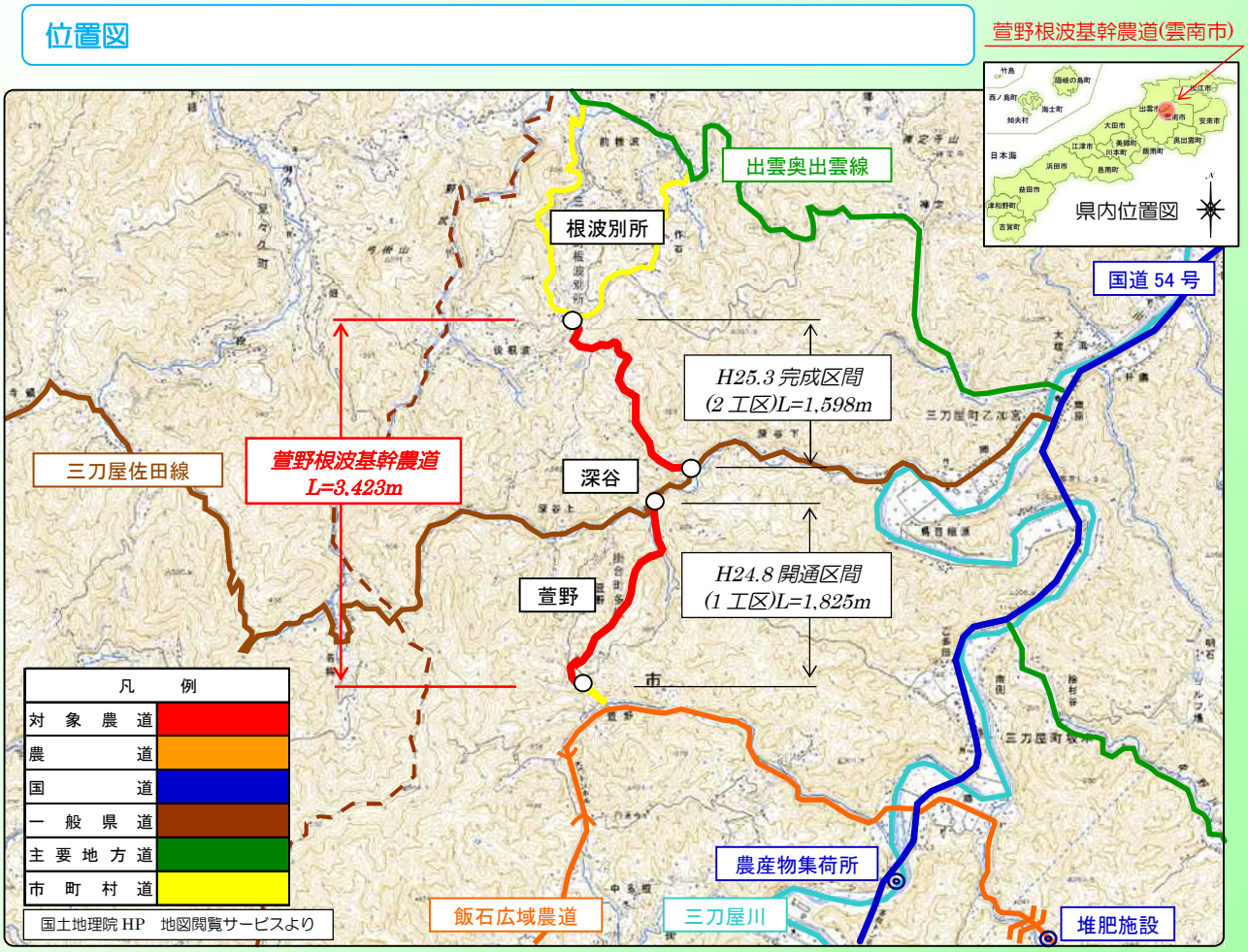

＜事業概要＞

- 事業名: 地域自主戦略交付金 農道整備事業（基幹農道整備事業）
  ふるさと農道整備事業
- 地区名:萱野根波地区
- 工　期:平成 18 年度～平成 24 年度
- 幅　員:全幅 5.0m,車道 4.0m

整備状況

1 工区（新設区間）～掛合町萱野地内～

2 工区（現道改良区間）～三刀屋町根羽別所地内～

竣工式の様子

安全祈願

来賓祝辞