

島根県

道路の整備に関する プログラム



令和6年3月



島根県 土木部

● 道路の整備に関するプログラムとは

島根県では、今後10年間における道路施策の方向性を示す計画として「島根の『つなぐ道プラン2020』」(R2.9)を策定したところです。

本プログラムは、この計画に基づいて実施する、道路事業の基本方針と事業箇所リストを示すものです。


● 計画の期間

令和2年から令和11年までの10年間

● 基本理念

『地域』をつなぎ、『ひと』をつなぎ、『いのち』をつなぎ、 未来につなぐしまねの道づくり

これを基本理念に掲げ、島根県が目指す将来像「人口減少に打ち勝ち、笑顔で暮らせる島根」の土台を築きます。



● 道づくりの観点

優先度や整備期間を考慮しながら、整備箇所の選択と予算の集中を徹底し、早期に効果を発揮させます。

急速に進行する老朽化への対策や、相次ぐ自然災害から命を守る防災・安全対策への投資割合を高めます。

既存の施設を有効活用し、最小限の投資で最大の効果を生み出します。

● 取り組みテーマ

本県の目指す将来像の実現に向け、基本理念や3つの観点のもと、5つのテーマ・9つの施策に取り組んでいきます。

テーマ1 県土の活力向上と経済発展につながる高速道づくり

- 施策 1-1. 高速道路ネットワークの早期整備
- 施策 1-2. 安全・快適に走行できる高速道路の整備

テーマ2 地域の魅力・活力を高める道づくり

- 施策 2-1. 高速道路と一体となり県土を支える骨格幹線道路ネットワークの整備
- 施策 2-2. 住みよく、魅力あふれる地域づくりを支援する道路の整備

テーマ3 災害に強く、安心な地域を支える道づくり

- 施策 3-1. 落石や斜面崩壊に対する道路防災対策の推進
- 施策 3-2. 災害時に人・物資の輸送を安全に行うための道路防災対策の推進

テーマ4 地域を支えるインフラを未来につなぐ道づくり

- 施策 4-1. インフラ老朽化対策の推進
- 施策 4-2. 道路の日常的な維持管理の充実と効率化

テーマ5 歩行者・自転車等の安全性を高める道づくり

- 施策 5-1. 交通安全対策の推進

テーマ1 県土の活力向上と経済発展につながる高速道づくり

人やモノの流れが拡大し、活力ある産業活動が展開され活性化する地域を目指します

施策 1-1 高速道路ネットワークの早期整備

・山陰道の早期全線開通に向け、国に強く働きかけるとともに、積極的に国に協力し、円滑な整備促進を図ります



施策 1-2 安全・快適に走行できる高速道路の整備

・「高速道路における安全・安心基本計画(R1.9.10 国土交通省)」に位置付けられた優先整備区間の4車線化など、安全性、信頼性向上のための効果的な対策が早期に推進されるよう、国等に強く働きかけます



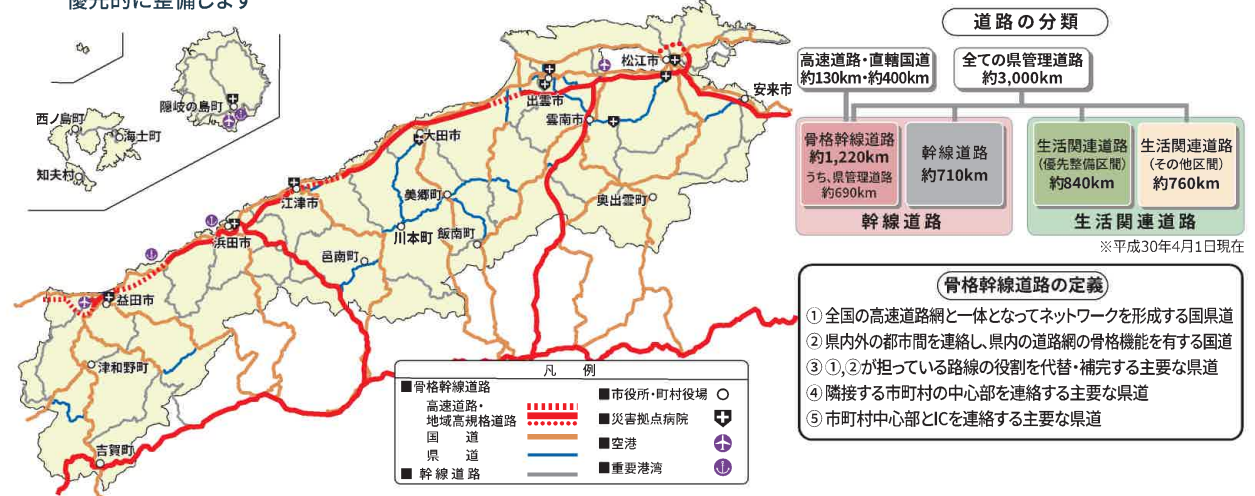
既に4車線化されている国道9号松江道路

テーマ2 地域の魅力・活力を高める道づくり

訪れやすく、暮らしやすい島根の実現を目指します

施策 2-1 高速道路と一体となり県土を支える骨格幹線道路ネットワークの整備

・高速道路の整備効果を早期に全県に波及させ、災害時などの輸送路として重要な役割を担う道路を『骨格幹線道路』に位置づけ、優先的に整備します



施策 2-2 住みよく、魅力あふれる地域づくりを支援する道路の整備

・効率的・効果的に誰もが安全・快適に利用できる道路空間を構築します
 ・コンパクトなまちづくりや、魅力あるまちづくりと連携しながら進めます
 ・多様な方々にとって、魅力的で多機能な拠点となる道の駅や、目的地までスムーズに移動できる、わかりやすい案内表示の整備を進めます



(都) 神門通り線 (出雲市)

テーマ3 災害に強く、安心な地域を支える道づくり

頻発化・激甚化する自然災害に備え、県民がいつまでも安心して暮らし続けられる地域を目指します

施策 3-1 落石や斜面崩壊に対する道路防災対策の推進

- ・道路斜面からの落石や道路法面の崩落等を未然に防ぐため、斜面の監視を強化します
- ・道路利用者から落石等の異常に関する情報を広く得られるよう、通報アプリケーション「パトレポしまね」の活用を推進します
- ・必要性・緊急性に応じて計画的に対策を講じます



パトレポしまね



落石防護網



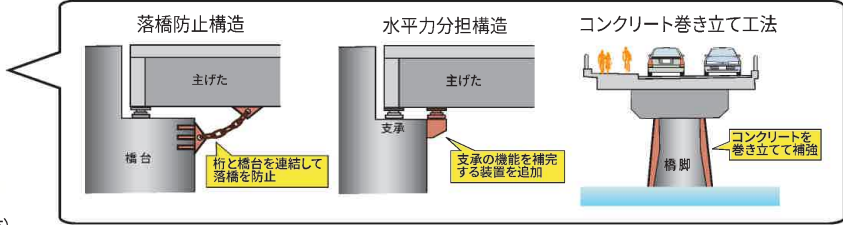
落石防護柵

施策 3-2 災害時に人・物資の輸送を安全に行うための道路防災対策の推進

- ・地震時の安全な通行を確保するため、主要路線にある橋梁の耐震対策を進めます
- ・強風や地震時における電柱倒壊による通行不能を避けるため、無電柱化を進めます



(主)松江鹿島美保関線 小女良橋 (松江市)

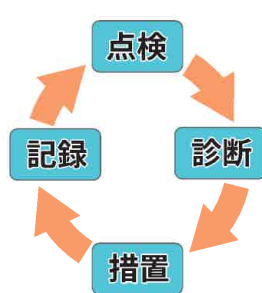


テーマ4 地域を支えるインフラを未来につなぐ道づくり

地域・ひと・いのちを支える社会インフラを、良好な状態で将来に引き継ぐ必要があります

施策 4-1 インフラ老朽化対策の推進

- ・橋梁・トンネル等の道路施設について、定期的な点検と早期修繕に努め、維持管理費用の縮減と長寿命化を図ります



措置の事例
橋梁 鋼桁の再塗装



点検の様子
トンネル点検

診断の区分		区分(健全性)	状態
I	健全	機能に支障が生じていない状態	
II	予防保全	予防保全の観点から措置を講ずることが望ましい状態	
III	早期措置	早期に措置を講ずべき状態	
IV	緊急措置	緊急に措置を講ずべき状態	

施策 4-2 道路の日常的な維持管理の充実と効率化

- ・日々の道路パトロール等による異常の早期発見・措置や、路面清掃、除草、除雪等を行い、良好な道路環境の保全に努めます
- ・除雪作業の効率化を図るため、異なる道路管理者間において、除雪機械の相互乗り入れを行います

● 道路パトロール



● 除草



● 除雪



● 路面清掃



テーマ5

歩行者・自転車等の安全性を高める道づくり

日常生活における事故から県民を守り、安全・安心な暮らしの確保を目指します

施策 5-1 交通安全対策の実施

- ・歩行者や自転車利用者の安全な通行空間を確保するため、必要な対策を講じます
- ・既設の歩道や交差点部に対し防護柵の設置やカラー舗装など、既存の道路空間を有効活用し、早期に効果を発現できる手法も検討します
- ・通学路・駅・公共施設周辺のコミュニティ道路や一定の交通量がある区間を優先して整備することとし、関係機関と連携しながら対策を進めます

● 歩道の整備



(都)城山北公園線(松江市)

● 歩車共存道の整備



(一)池田中町線(隠岐の島町)

● 関係機関との連携



● 防護柵設置



国道431号(出雲市)

● カラー舗装



(主)斐川一畑大社線(出雲市)



通学路の連絡会議(上)、合同点検(下)の様子

◎ 目指す 10 年後の姿

	指標名	現状(R1)※1	目標(R6)	目標(R11)
テーマ1	山陰道の供用率	67%	78%	90%※2
テーマ2	骨格幹線道路の改良率※3	96%	97%	100%
	幹線道路・生活関連道路(優先整備区間)の改良率※3※4	77%	79%	82%
テーマ3	緊急輸送道路の落石等通行危険箇所整備率	3%	49%	100%
	緊急輸送道路の橋梁耐震化率	62%	85%	100%
テーマ4	定期点検により、診断の区分を健全度IIIとした橋梁の修繕率	13%	100%	100%
	道路管理瑕疵(穴ぼこ)による事故発生件数	8件	0件	0件
テーマ5	通学路交通安全プログラムの歩道整備箇所(H31.3.31時点)の整備率	—	50%	100%

※1：年度当初の実績値(道路管理瑕疵(穴ぼこ)による事故発生件数はH30年度の実績値)

※2：目標(R11)時点において未供用と想定している区間(浅利～江津、久城～高津、須子～県境)

※3：改良率とは、対象となる道路のうち車道幅員5.5m(2車線)以上の割合

※4：1.5車線の改良済み区間を含む

道づくりへの取り組み姿勢

1 創意工夫により、効果的な道づくりを進めます

● 道路改良の場合

・道路の目的や地域特性に応じ、様々な整備手法を組み合わせることにより、効率的・効果的な道路整備に取り組みます

● 落石対策の場合

・「段階施工」により落石頻度の高い30cm未満の発生源を優先的に対策し、県全体の安定度を早期に底上げします

● 橋梁点検の場合

・職員の技術力向上に繋げるため、職員自らで橋梁点検を実施します



2 よりオープンな道路行政を進めます

● 道づくりに関する広報活動

・道路の開通予定や、災害・通行止めに関する情報発信のほか、道路整備の必要性・整備による効果のPRなど、広報の充実を図っていきます

● 地元住民等との協働による道路計画の検討

・地元住民や沿線事業者等と合意形成を図りながら進めます

● 官民一体となった広報活動

・インフラを活用した地域振興や、SNSを通じた情報発信などに取り組みます

● 行政と地域の協働による保全活動

・地域による活動への支援や、行政と地域による協働を推進します

3 道づくりに携わる人づくりを進めます

● 人材の確保・育成

・道づくりに対するやりがいや興味を持ってもらうため、体験学習や就職説明会などに取り組み、今後を担う人材の確保・育成を推進します

● 生産性の向上

・ICT建機の活用をはじめとした、生産性の向上に繋がる取り組みを推進します

● 広報パンフレットの発行



4 新たな技術の利活用に取り組みます

・維持管理の効率化や、中山間地域における交通・物流確保など地域課題の解決に向け、ICTやAIなど新たな技術の利活用を検討します

● 定期点検の効率化の例



落石源にセンサーを取り付け、さらに定点カメラを設置し、石の挙動データを収集→回収する手法を検討しています。実現すれば、点検の省力化や定量的な診断等の効果が期待されます。

● 小・中学生の一日現場体験



● 事業箇所リスト

- 事業中及び事業化決定箇所のみ掲載しています
- 事業期間については、予算配分状況、用地取得状況等の進捗状況により変更となる可能性があります
- 掲載対象事業

■ 県事業	■ 市町村事業
<ul style="list-style-type: none"> ・改築(ネットワーク整備) ・老朽化対策 ・災害防除 	<ul style="list-style-type: none"> ・交通安全対策 ・耐震対策 ・雪寒
<ul style="list-style-type: none"> ・交通安全対策 ・災害防除 ・区画 	<ul style="list-style-type: none"> ・改築(ネットワーク整備) ・老朽化対策 ・雪寒

● 事業箇所位置図

■ 県事業

- リスト掲載箇所のうち、改築、交通安全対策、耐震対策、雪寒箇所について掲載しています

■ 市町村事業

- リスト掲載箇所のうち、改築、交通安全対策、老朽化対策、災害防除箇所について掲載しています

事業箇所リスト

事業者	事業種別	道路種別	箇所(工区)名	事業内容	市町村名	事業期間	全体事業費(百万円)
島根県	交通・交通安全	国道	(国)431号、松江北道路工区	バイパス , L=10.6km	松江市	R3 ~ R12	26,124
島根県	交通・交通安全	国道	(国)431号、万原工区	バイパス , L=3.2km	松江市	H29 ~ R7	1,787
島根県	交通・交通安全	国道	(国)431号、母衣町～南田町工区	交差点改良 , L=0.2km	松江市	R3 ~ R15	583
島根県	交通・交通安全	国道	(国)431号、大野2工区	歩道 , L=0.7km	松江市	R2 ~ R9	445
島根県	交通・交通安全	国道	(国)431号、森山西工区	バイパス , L=0.6km	松江市	R4 ~ R10	2,840
島根県	交通・交通安全	国道	(国)432号、東岩坂バイパス工区	バイパス , L=8.6km	松江市	S54 ~ R15	19,449
島根県	交通・交通安全	国道	(国)432号、大庭2工区	バイパス , L=0.7km	松江市	R3 ~ R7	56
島根県	交通・交通安全	国道	(国)432号、大庭3工区	歩道 , L=0.9km	松江市	R3 ~ R14	4,376
島根県	交通・交通安全	県道	(主)松江木次線、東島郡工区	バイパス , L=1.7km	松江市	H21 ~ R7	3,482
島根県	交通・交通安全	県道	(主)松江木次線、忌部郷工区	現道拡幅 , L=0.1km	松江市	R2 ~ R8	268
島根県	交通・交通安全	県道	(主)玉湯吾妻山線、大谷2工区	現道拡幅 , L=0.7km	松江市	H25 ~ R6	1,205
島根県	交通・交通安全	県道	(主)松江島美保開線、碧津工区	バイパス , L=0.6km	松江市	H25 ~ R6	1,332
島根県	交通・交通安全	県道	(主)松江島美保開線、七瀬工区	バイパス , L=0.8km	松江市	R4 ~ R11	978
島根県	交通・交通安全	県道	(主)大東東出雲線、須谷工区	現道拡幅 , L=1.2km	松江市	H29 ~ R17	1,194
島根県	交通・交通安全	県道	(一)八重垣神社竹矢線、大庭工区	現道拡幅 , L=1.2km	松江市	H23 ~ R8	1,236
島根県	交通・交通安全	県道	(一)海潮穴道線、上米待3工区	現道拡幅 , L=0.3km	松江市	H31 ~ R6	396
島根県	交通・交通安全	県道	(主)松江島美保開線、裏巻工区	歩道 , L=0.1km	松江市	R5 ~ R7	45
島根県	交通・交通安全	国道	(国)186号、小国1工区	バイパス , L=0.8km	浜田市	H31 ~ R6	2,862
島根県	交通・交通安全	国道	(国)186号、小国2工区	バイパス , L=0.7km	浜田市	R4 ~ R9	2,225
島根県	交通・交通安全	国道	(国)186号、上栗原2工区	歩道 , L=0.4km	浜田市	R6 ~ R9	250
島根県	交通・交通安全	県道	(主)浜田八重可部線、後野工区 【部分供用予定：後野1工区】	バイパス , L=2.0km (バイパス , L=0.7km)	浜田市	H24 (R6 ~ R11 R8)	2,271
島根県	交通・交通安全	県道	(主)浜田八重可部線、今市2工区	バイパス , L=1.6km	浜田市	H29 ~ R16	3,069
島根県	交通・交通安全	県道	(主)浜田八重可部線、都川2工区 【部分供用予定：都川1-2工区】	現道拡幅 , L=0.7km (現道拡幅 , L=0.2km)	浜田市	R2 (R6 ~ R8 R8)	538
島根県	交通・交通安全	県道	(主)浜田八重可部線、今福工区	歩道 , L=0.6km	浜田市	R3 ~ R10	280
島根県	交通・交通安全	県道	(主)浜田美都線、本都賀工区 【部分供用予定：本都賀1工区】	局部改良 , L=0.7km (局部改良 , L=0.7km)	浜田市	H24 (R6 ~ R8 R8)	1,501
島根県	交通・交通安全	県道	(主)松江金城線、道原C工区	局部改良 , L=0.2km	浜田市	R2 ~ R10	200
島根県	交通・交通安全	県道	(主)三隅美都線、河内工区 【部分供用予定：河内1工区】	現道拡幅 , L=1.4km (現道拡幅 , L=0.3km)	浜田市	H31 (R6 ~ R9 R6)	679
島根県	交通・交通安全	県道	(主)田所国寿線、入野工区	バイパス , L=1.2km	浜田市～江津市	R2 ~ R12	813
島根県	交通・交通安全	県道	(主)田所国寿線、上府工区	現道拡幅 , L=0.9km	浜田市	R3 ~ R11	780
島根県	交通・交通安全	県道	(主)浜田八重可部線、赤谷工区	現道拡幅 , L=0.4km	浜田市	R6 ~ R12	520
島根県	交通・交通安全	県道	(一)笠田三隅線、西河内工区	局部改良 , L=1.0km	浜田市	H26 ~ R8	443
島根県	交通・交通安全	県道	(一)黒沢安城浜田線、長見工区	局部改良 , L=0.7km	浜田市	H29 ~ R9	2,077
島根県	交通・交通安全	県道	(一)一の瀬折層線、室谷工区	現道拡幅 , L=1.8km	浜田市	H29 ~ R11	1,188
島根県	交通・交通安全	県道	(一)三隅井野長浜線、三隅工区 【部分供用予定：三隅1工区】	バイパス , L=1.2km (バイパス , L=0.2km)	浜田市	H24 (R6 ~ R8 R8)	1,755
島根県	交通・交通安全	県道	(一)三隅井野長浜線、井野工区	現道拡幅 , L=1.9km	浜田市	R2 ~ R18	1,094
島根県	交通・交通安全	県道	(一)美川南布線、楢出工区	局部改良 , L=1.8km	浜田市	H29 ~ R12	2,207
島根県	交通・交通安全	国道	(国)184号、立久恵工区	現道拡幅 , L=2.0km	出雲市	R4 ~ R11	1,263
島根県	交通・交通安全	国道	(国)431号、国富工区	現道拡幅 , L=1.7km	出雲市	H22 ~ R12	2,158
島根県	交通・交通安全	県道	(主)斐川一畑大社線、地合工区	局部改良 , L=1.7km	出雲市	H20 ~ R8	1,143
島根県	交通・交通安全	県道	(主)出雲三刀屋線、上楯谷工区	バイパス , L=1.1km	出雲市	H16 ~ R9	2,828
島根県	交通・交通安全	県道	(主)出雲三刀屋線、上島1工区 【部分供用予定：上島1-1工区】	現道拡幅 , L=2.7km (現道拡幅 , L=0.8km)	出雲市	H24 (R6 ~ R15 R6)	3,318
島根県	交通・交通安全	県道	(主)出雲三刀屋線、上島2工区	現道拡幅 , L=2.1km	出雲市	H26 ~ R15	3,285
島根県	交通・交通安全	県道	(主)湖陰掛合線、八幡原工区	歩道 , L=0.2km	出雲市	R3 ~ R8	25
島根県	交通・交通安全	県道	(一)出雲平田線、川跡工区	歩道 , L=1.5km	出雲市	H22 ~ R7	1,277
島根県	交通・交通安全	県道	(一)出雲平田線、西代工区	自歩道 , L=0.6km	出雲市	H23 ~ R8	941
島根県	交通・交通安全	県道	(一)大社立久恵線、乙立工区	現道拡幅 , L=0.9km	出雲市	H27 ~ R11	1,018
島根県	交通・交通安全	県道	(一)大社立久恵線、松寄下工区	歩道 , L=0.3km	出雲市	R6 ~ R8	140
島根県	交通・交通安全	県道	(一)斐川出雲大社線、荻村工区	交差点改良 , L=0.3km	出雲市	R5 ~ R9	409
島根県	交通・交通安全	県道	(一)斐川上島線、武部2工区	バイパス , L=2.1km	出雲市	H26 ~ R8	6,932
島根県	交通・交通安全	県道	(一)三刀屋佐田線、大田3工区	現道拡幅 , L=0.9km	出雲市	R2 ~ R9	450
島根県	交通・交通安全	県道	(一)三刀屋佐田線、須佐工区	局部改良 , L=0.3km	出雲市	R3 ~ R8	95
島根県	交通・交通安全	県道	(一)鵜瀬寺線、別所工区	局部改良 , L=0.6km	出雲市	H25 ~ R8	892
島根県	交通・交通安全	県道	(一)鵜瀬寺線、奥宇賀工区	バイパス , L=2.3km	出雲市	R2 ~ R16	950
島根県	交通・交通安全	県道	(一)外園新松線、下横工区	歩道 , L=0.9km	出雲市	H26 ~ R8	1,363
島根県	交通・交通安全	国道	(国)488号、澄川工区 【部分供用予定：澄川1工区】	バイパス , L=1.9km (現道拡幅 , L=0.3km)	益田市	H29 (R6 ~ R13 R7)	5,693
島根県	交通・交通安全	国道	(国)488号、広瀬工区	局部改良 , L=1.0km	益田市	H30 ~ R7	984
島根県	交通・交通安全	国道	(国)488号、山根工区	現道拡幅 , L=2.7km	益田市	R3 ~ R8	164
島根県	交通・交通安全	県道	(主)益田阿武線、瀬子工区	バイパス , L=0.3km	益田市	H25 ~ R7	1,731
島根県	交通・交通安全	県道	(主)益田阿武線、上黒谷2工区	歩道 , L=0.2km	益田市	R3 ~ R6	108
島根県	交通・交通安全	県道	(主)津和野田万川線、金ヶ峠工区	現道拡幅 , L=1.0km	益田市	R5 ~ R11	303
島根県	交通・交通安全	県道	(主)吉賀匠見線、笹山5工区	局部改良 , L=0.2km	益田市	R6 ~ R12	510

事業者	事業種別	道路種別	箇所(工区)名	事業内容	市町村名	事業期間	全体事業費 (百万円)
島根県	改善・交通安全	県道	(主)吉賀見線、元組1工区	現道拡幅、L=1.1km	益田市	R2 ~ R12	1,276
島根県	改善・交通安全	県道	(主)三隅美都線、宇津川3工区 [部分供用予定:宇津川3-1工区] [部分供用予定:宇津川3-2工区]	現道拡幅、L=0.4km (現道拡幅、L=0.2km) (現道拡幅、L=0.2km)	益田市	R2 (R6/R8) ~ R10 (R7/R10)	607
島根県	改善・交通安全	県道	(一)美濃地石見横田停車場線、美濃地2工区	現道拡幅、L=1.2km	益田市	H21 ~ R6	670
島根県	改善・交通安全	県道	(一)美濃地石見横田停車場線、美濃地3工区	現道拡幅、L=1.0km	益田市	R5 ~ R9	235
島根県	改善・交通安全	県道	(一)美濃地石見横田停車場線、向横田工区	自歩道、L=0.2km	益田市	R3 ~ R6	138
島根県	改善・交通安全	県道	(一)白上横田線、白上工区	バイパス、L=0.3km	益田市	R5 ~ R10	296
島根県	改善・交通安全	県道	(一)益田港線、中吉田工区	バイパス、L=0.7km	益田市	R6 ~ R12	750
島根県	改善・交通安全	県道	(一)野地騎手停車場線、騎手工区	現道拡幅、L=0.1km	益田市	H24 ~ R6	236
島根県	改善・交通安全	国道	(国)375号、川合工区	バイパス、L=1.6km	大田市	R4 ~ R12	1,837
島根県	改善・交通安全	県道	(主)三郎山公園線、池田2工区	局設改良、L=0.5km	大田市	R4 ~ R12	500
島根県	改善・交通安全	県道	(主)大田桜江線、大代2工区	現道拡幅、L=1.6km	大田市	H25 ~ R8	1,069
島根県	改善・交通安全	県道	(主)大田桜江線、祖式3工区	現道拡幅、L=1.2km	大田市	R6 ~ R10	413
島根県	改善・交通安全	県道	(主)大田桜江線、行恒工区	バイパス、L=0.6km	大田市	H26 ~ R6	1,365
島根県	改善・交通安全	県道	(主)大田桜江線、行恒2工区	バイパス、L=1.2km	大田市	R6 ~ R15	1,300
島根県	改善・交通安全	県道	(主)大田左田線、山口2工区	現道拡幅、L=1.5km	大田市	R5 ~ R7	120
島根県	改善・交通安全	県道	(一)和江港大田市停車場線、長久工区	局設改良、L=0.8km	大田市	H23 ~ R8	721
島根県	改善・交通安全	県道	(一)和江港大田市停車場線、島井~長久工区	歩道、L=0.5km	大田市	H24 ~ R8	678
島根県	改善・交通安全	県道	(一)大田井田江津線、井田工区	現道拡幅、L=1.0km	大田市	H26 ~ R8	696
島根県	改善・交通安全	県道	(一)波根久手線、久手工区	歩道、L=0.5km	大田市	H31 ~ R12	305
島根県	改善・交通安全	県道	(一)久利五十猛停車場線、鬼村2工区	現道拡幅、L=0.4km	大田市	R6 ~ R9	150
島根県	改善・交通安全	県道	(一)久利静間線、八日市工区	バイパス、L=1.5km	大田市	H25 ~ R6	1,005
島根県	改善・交通安全	国道	(国)432号、菅原広瀬口P2工区	バイパス、L=1.3km	安来市	H24 ~ R8	3,442
島根県	改善・交通安全	県道	(主)安来伯太日南線、六豆坂工区	局設改良、L=0.5km	安来市	R4 ~ R19	845
島根県	改善・交通安全	県道	(主)安来伯太日南線、菅岡工区	歩道、L=0.8km	安来市	H24 ~ R8	830
島根県	改善・交通安全	県道	(主)安来伯太日南線、切川2工区	バイパス、L=0.8km	安来市	H25 ~ R11	5,182
島根県	改善・交通安全	県道	(主)安来伯太日南線、下十年瀬工区	歩道、L=0.2km	安来市	R6 ~ R6	20
島根県	改善・交通安全	県道	(一)米子広瀬線、安田2工区	歩道、L=0.8km	安来市	H26 ~ R6	275
島根県	改善・交通安全	県道	(一)米子広瀬線、安田3工区	歩道、L=0.2km	安来市	R5 ~ R7	101
島根県	改善・交通安全	県道	(一)本山伯太線、上小竹工区 [部分供用予定:上小竹1工区]	現道拡幅、L=0.7km (現道拡幅、L=0.4km)	安来市	H30 (R6) ~ R10 (R7)	575
島根県	改善・交通安全	県道	(一)草野横田線、東比田工区	局設改良、L=0.7km	安来市	H24 ~ R9	370
島根県	改善・交通安全	県道	(一)草野横田線、東比田2工区	バイパス、L=2.0km	安来市	H29 ~ R10	1,078
島根県	改善・交通安全	県道	(一)安来インター線、島田工区	バイパス、L=1.7km	安来市	H24 ~ R11	5,237
島根県	改善・交通安全	国道	(国)261号、桜江2工区	バイパス、L=1.6km	江津市	H25 ~ R11	5,857
島根県	改善・交通安全	国道	(国)261号、八神工区	道路嵩上、L=1.2km	江津市	R3 ~ R11	778
島根県	改善・交通安全	県道	(主)桜江金城線、市山A工区	歩道、L=0.2km	江津市	R2 ~ R8	764
島根県	改善・交通安全	県道	(一)三次江津線、金田工区	局設改良、L=0.1km	江津市	R2 ~ R10	115
島根県	改善・交通安全	県道	(一)大田井田江津線、都治2工区	バイパス、L=1.1km	江津市	R2 ~ R12	840
島根県	改善・交通安全	県道	(一)川坪停車場線、後地工区	バイパス、L=1.0km	江津市	H29 ~ R11	1,884
島根県	改善・交通安全	県道	(一)日貫川本線、川越工区	現道拡幅、L=0.3km	江津市	R3 ~ R10	137
島根県	改善・交通安全	県道	(一)跡市渡子停車場線、跡市2工区	バイパス、L=0.9km	江津市	R2 ~ R11	573
島根県	改善・交通安全	県道	(主)松江木次線、新庄工区	歩道、L=1.2km	雲南市	R4 ~ R11	350
島根県	改善・交通安全	県道	(主)玉湯吾妻山線、川井2工区	局設改良、L=0.6km	雲南市	H27 ~ R10	1,600
島根県	改善・交通安全	県道	(主)玉湯吾妻山線、中遠所工区	現道拡幅、L=0.8km	雲南市	H30 ~ R9	425
島根県	改善・交通安全	県道	(主)安来木次線、真金工区	現道拡幅、L=0.9km	雲南市	H27 ~ R7	2,075
島根県	改善・交通安全	県道	(主)出雲奥出雲線、坂本工区	橋梁、L=0.2km	雲南市	R2 ~ R12	737
島根県	改善・交通安全	県道	(主)大東東出雲線、奥小河内工区	現道拡幅、L=0.9km	雲南市	H29 ~ R7	556
島根県	改善・交通安全	県道	(一)掛合大東線、西谷工区	局設改良、L=0.7km	雲南市	H28 ~ R8	277
島根県	改善・交通安全	県道	(一)掛合大東線、小川工区	現道拡幅、L=0.8km	雲南市	H30 ~ R7	351
島根県	改善・交通安全	県道	(一)掛合大東線、中野工区	現道拡幅、L=0.8km	雲南市	H30 ~ R8	473
島根県	改善・交通安全	県道	(一)掛合大東線、西目録工区	局設改良、L=1.2km	雲南市	R5 ~ R11	330
島根県	改善・交通安全	県道	(一)木次鹿江停車場線、里方三代工区	現道拡幅、L=1.4km	雲南市	H27 ~ R7	1,018
島根県	改善・交通安全	県道	(一)海瀨洞線、碓工区	局設改良、L=0.2km	雲南市	R6 ~ R6	120
島根県	改善・交通安全	県道	(一)上久野大東線、清田2工区	現道拡幅、L=0.8km	雲南市	R4 ~ R10	308
島根県	改善・交通安全	県道	(一)吉田奥出雲線、曾木工区	局設改良、L=0.3km	雲南市	R5 ~ R12	650
島根県	改善・交通安全	県道	(一)吉田三刀屋線、下口2工区	現道拡幅、L=0.1km	雲南市	R5 ~ R8	65
島根県	改善・交通安全	国道	(国)314号、湊の原工区	歩道、L=1.5km	奥出雲町	H25 ~ R10	819
島根県	改善・交通安全	国道	(国)314号、姫越工区	現道拡幅、L=1.1km	奥出雲町	R5 ~ R13	497
島根県	改善・交通安全	国道	(国)432号、柳工区	現道拡幅、L=1.7km	奥出雲町	H24 ~ R6	2,168
島根県	改善・交通安全	国道	(国)432号、久比須2工区	歩道、L=0.6km	奥出雲町	R5 ~ R7	151
島根県	改善・交通安全	県道	(主)横田多里線、麓ノ騎工区	局設改良、L=1.0km	奥出雲町	H29 ~ R8	870
島根県	改善・交通安全	県道	(主)横田多里線、蔵屋工区	現道拡幅、L=0.7km	奥出雲町	R3 ~ R8	155
島根県	改善・交通安全	県道	(主)玉湯吾妻山線、大馬木工区	歩道、L=1.7km	奥出雲町	H25 ~ R6	405

事業者	事業種別	道路種別	箇所(工区)名	事業内容	市町村名	事業期間	全体事業費 (百万円)
島根県	改善・交通安全	県道	(主)玉湯吾妻山線、大馬木2工区	歩道、L=0.8km	奥出雲町	R5～R9	175
島根県	改善・交通安全	県道	(主)玉湯吾妻山線、三成1工区	歩道共存道路、L=0.6km	奥出雲町	H26～R6	224
島根県	改善・交通安全	県道	(主)玉湯吾妻山線、大峠工区	肩削改良、L=0.8km	奥出雲町	H27～R8	440
島根県	改善・交通安全	県道	(一)奥出雲高原線、北小馬木工区	現道拡幅、L=0.3km	奥出雲町	H30～R12	442
島根県	改善・交通安全	県道	(一)木次横田線、北郷工区	現道拡幅、L=0.3km	奥出雲町	H29～R7	384
島根県	改善・交通安全	県道	(一)木次横田線、上三所工区	現道拡幅、L=0.5km	奥出雲町	R3～R8	142
島根県	改善・交通安全	国道	(国)184号、八神工区	現道拡幅、L=0.8km	飯南町	H30～R9	500
島根県	改善・交通安全	国道	(国)184号、東島3工区	肩削改良、L=0.7km	飯南町	R2～R10	300
島根県	改善・交通安全	県道	(一)佐田八神線、長屋谷工区	現道拡幅、L=0.3km	飯南町	H31～R7	207
島根県	改善・交通安全	国道	(国)261号、団原工区	肩削改良、L=0.4km	川本町	R2～R8	308
島根県	改善・交通安全	国道	(国)261号、久利谷工区	道路嵩上、L=0.6km	川本町	R5～R8	402
島根県	改善・交通安全	県道	(主)仁摩邑南線、小谷工区	肩削改良、L=0.2km	川本町	R6～R9	170
島根県	改善・交通安全	県道	(主)温泉津川本線、川下工区	視認改良、L=0.5km	川本町	H31～R11	909
島根県	改善・交通安全	県道	(主)川本渡多線、多田～港工区	バイパス、L=2.8km	川本町～美郷町	H27～R14	7,992
島根県	改善・交通安全	県道	(主)川本渡多線、川本B工区	バイパス、L=3.3km	川本町	R4～R18	7,000
島根県	改善・交通安全	国道	(国)375号、瀬田2工区	現道拡幅、L=1.8km	美郷町	H25～R10	4,232
島根県	改善・交通安全	国道	(国)375号、船瀬工区	現道拡幅、L=0.8km	美郷町	H27～R6	915
島根県	改善・交通安全	国道	(国)375号、長藤工区	歩道、L=0.8km	美郷町	H31～R6	199
島根県	改善・交通安全	国道	(国)375号、長藤2工区	歩道、L=0.6km	美郷町	R6～R10	300
島根県	改善・交通安全	県道	(一)別府川本線、地頭所～港工区	肩削改良、L=1.0km	美郷町	H31～R10	1,283
島根県	改善・交通安全	県道	(一)別府川本線、奈賀原～地頭所工区	現道拡幅、L=0.4km	美郷町	R3～R7	61
島根県	改善・交通安全	国道	(国)261号、白谷工区	現道拡幅、L=1.5km	邑南町	R2～R11	1,255
島根県	改善・交通安全	国道	(国)261号、道の駅瑞穂工区	施設整備、L=0.2km	邑南町	R2～R6	1,023
島根県	改善・交通安全	県道	(主)甲田作木線、西之原工区	現道拡幅、L=0.8km	邑南町	R3～R10	549
島根県	改善・交通安全	県道	(主)甲田作木線、日南川工区	現道拡幅、L=1.0km	邑南町	H23～R10	852
島根県	改善・交通安全	県道	(主)浜田作木線、高見工区	現道拡幅、L=0.3km	邑南町	H26～R6	1,407
島根県	改善・交通安全	県道	(主)浜田作木線、萩原工区	現道拡幅、L=1.3km	邑南町	R5～R14	625
島根県	改善・交通安全	県道	(主)仁摩邑南線、萩原2工区	バイパス、L=0.7km	邑南町	R6～R10	400
島根県	改善・交通安全	県道	(主)田所国府線、市木工区	現道拡幅、L=2.5km	邑南町	H23～R8	1,126
島根県	改善・交通安全	国道	(国)187号、左鎗工区	肩削改良、L=1.8km	津和野町	H30～R1	758
島根県	改善・交通安全	県道	(主)津和野田万川線、部第工区	現道拡幅、L=2.0km	津和野町	H29～R7	1,430
島根県	改善・交通安全	県道	(主)津和野田万川線、田二穂工区	バイパス、L=2.7km	津和野町	H29～R11	6,467
島根県	改善・交通安全	県道	(一)津和野須佐線、中曾野工区	肩削改良、L=2.0km	津和野町	H22～R8	602
島根県	改善・交通安全	県道	(一)匹見左鎗線、左鎗II工区	肩削改良、L=0.8km	津和野町	H25～R10	546
島根県	改善・交通安全	県道	(一)柿木津和野停車場線、笹山2工区	バイパス、L=1.5km	津和野町	R3～R12	3,266
島根県	改善・交通安全	県道	(一)須川谷日原線、日原工区	現道拡幅、L=1.7km	津和野町	H19～R8	2,761
島根県	改善・交通安全	県道	(一)須川谷日原線、相模ヶ原2工区	現道拡幅、L=1.1km	津和野町	R2～R11	433
島根県	改善・交通安全	国道	(国)187号、大野原工区	歩道、L=2.7km	吉賀町	H22～R10	1,310
島根県	改善・交通安全	国道	(国)187号、幸地工区	歩道、L=0.2km	吉賀町	R2～R6	47
島根県	改善・交通安全	県道	(主)吉賀匹見線、上高原工区	肩削改良、L=4.9km	吉賀町	R2～R11	66
島根県	改善・交通安全	県道	(一)海士島線、海土工区	現道拡幅、L=1.3km	海士町	H22～R9	935
島根県	改善・交通安全	県道	(一)海士島線、福井2工区	自歩道、L=0.3km	海士町	R3～R11	296
島根県	改善・交通安全	県道	(一)海士島線、中里工区	肩削改良、L=0.1km	海士町	R3～R6	102
島根県	改善・交通安全	市町村道	(町)日須賀線、日須賀工区	バイパス、L=1.9km	海士町	H20～R11	3,143
島根県	改善・交通安全	県道	(一)国賀海岸線、浦郷3工区 [部分供用予定・浦郷3-1工区]	肩削改良、L=1.4km (局部改良、L=0.2km)	西ノ島町	H27～R11	690
島根県	改善・交通安全	県道	(一)珍崎浦郷海岸線、珍崎工区	肩削改良、L=1.4km	西ノ島町	H21～R6	738
島根県	改善・交通安全	県道	(一)西ノ島海岸線、倉の谷工区	現道拡幅、L=0.3km	西ノ島町	H26～R6	271
島根県	改善・交通安全	県道	(一)知夫島線、薄毛工区	現道拡幅、L=0.6km	知夫村	H30～R6	205
島根県	改善・交通安全	国道	(国)485号、西村2工区	肩削改良、L=1.3km	隠岐の島町	H26～R6	701
島根県	改善・交通安全	国道	(国)485号、下西2工区	交差点改良、L=0.6km	隠岐の島町	H31～R11	834
島根県	改善・交通安全	国道	(国)485号、中町工区	現道拡幅、L=0.1km	隠岐の島町	R6～R9	298
島根県	改善・交通安全	県道	(主)隠岐空港線、今津～西田工区	肩削改良、L=0.6km	隠岐の島町	H29～R8	287
島根県	改善・交通安全	県道	(主)西郷都万部線、那久工区	現道拡幅、L=0.5km	隠岐の島町	H27～R6	830
島根県	改善・交通安全	県道	(主)西郷布座線、大久3工区	現道拡幅、L=0.6km	隠岐の島町	H26～R6	1,067
島根県	改善・交通安全	県道	(主)西郷布座線、東郷工区	歩道、L=1.1km	隠岐の島町	H22～R7	1,363
島根県	改善・交通安全	県道	(一)中村津戸港線、上西2工区	現道拡幅、L=2.2km	隠岐の島町	H25～R8	768
島根県	改善・交通安全	県道	(一)中村津戸港線、敦木工区	肩削改良、L=0.4km	隠岐の島町	H30～R11	209
島根県	改善・交通安全	県道	(一)中村津戸港線、都万工区	現道拡幅、L=0.6km	隠岐の島町	R3～R7	218
島根県	改善・交通安全	県道(街道)	(都)松江熊野線	現道拡幅、L=0.5km	松江市	H28～R10	11,000
島根県	改善・交通安全	県道(街道)	(都)新庄横田線、4工区	現道拡幅、L=0.3km	雲南市	H28～R6	1,000
島根県	改善・交通安全	県道(街道)	(都)神門通り線、2工区	現道拡幅、L=0.2km	雲南市	H28～R6	1,800
島根県	改善・交通安全	県道(街道)	(都)元町人摩線、新高角塚工区	バイパス、L=0.4km	益田市	H26～R7	5,800
島根県	改善・交通安全	県道(街道)	(都)飯島線	現道拡幅、L=0.6km	安来市	H29～R8	970

事業者	事業種別	道路種別	箇所(工区)名	事業内容	市町村名	事業期間	全体事業費 (百万円)
鳥根県	改善・交通安全	県道(街路)	(都) 坂屋馬場線 2工区	現道拡幅 L=0,7km	松江市	R4 ~ R10	1,400
鳥根県	改善・交通安全	県道(街路)	(都) 柴町高津寺線 1工区	現道拡幅 L=0,5km	大田市	R4 ~ R12	1,400
鳥根県	改善・交通安全	県道(街路)	(都) 白鳥本町天神町線(仮称)	現道拡幅 L=0,3km	松江市	R6 ~ R12	1,000
鳥根県	改善・交通安全	県道(街路)	(都) 元町人麿線 2工区	バイパス L=0,5km	益田市	R6 ~ R14	2,934
出雲市	改善・交通安全	市町村道(街路)	(都) 下沢高西線 3工区	現道拡幅 L=0,3km	出雲市	R6 ~ R14	937
出雲市	改善・交通安全	市町村道(街路)	(都) 医大前新町線 4工区	バイパス L=0,5km	出雲市	H27 ~ R5	970
出雲市	改善・交通安全	市町村道(街路)	(都) 高砂町渡線 2工区	現道拡幅 L=0,4km	出雲市	H30 ~ R8	1,030
大田市	区画	市町村道	大田市駅前周辺東側地区	区画整理 5,6ha	大田市	R3 ~ R10	4,200
鳥根県	老朽化対策	国県道	(国) 184号ほか、管内一円	橋梁修繕	全域	R6 ~ R10	8,203
鳥根県	老朽化対策	国県道	(国) 184号ほか、管内一円	トンネル修繕	全域	R6 ~ R10	841
鳥根県	老朽化対策	国県道	(国) 184号ほか、管内一円	シェッド・シェルター等修繕	全域	R6 ~ R10	610
鳥根県	老朽化対策	国道	(国) 187号ほか、緊急輸送道路1次(法面修繕)	法面修繕	全域	R6 ~ R10	2,000
鳥根県	老朽化対策	国道	(国) 432号ほか、緊急輸送道路2次(法面修繕)	法面修繕	全域	R6 ~ R10	100
鳥根県	老朽化対策	国道	(国) 184号ほか、その他路線(法面修繕)	法面修繕	全域	R6 ~ R10	75
鳥根県	老朽化対策	県道	(一) 出雲インター線ほか、緊急輸送道路1次(法面修繕)	法面修繕	全域	R6 ~ R10	132
鳥根県	老朽化対策	県道	(主) 松江島根線ほか、緊急輸送道路2次(法面修繕)	法面修繕	全域	R6 ~ R10	1,265
鳥根県	老朽化対策	県道	(主) 玉湯吾妻山線ほか、緊急輸送道路3次(法面修繕)	法面修繕	全域	R6 ~ R10	113
鳥根県	老朽化対策	県道	(主) 浜田作木線ほか、その他路線(法面修繕)	法面修繕	全域	R6 ~ R10	1,359
鳥根県	老朽化対策	国道	(国) 485号、緊急輸送道路1次(法面修繕)	法面修繕	隠岐の島町	R6 ~ R10	60
鳥根県	老朽化対策	国道	(国) 485号、緊急輸送道路2次(法面修繕)	法面修繕	隠岐の島町	R6 ~ R10	97
鳥根県	老朽化対策	県道	(主) 隠岐空港線、緊急輸送道路1次(法面修繕)	法面修繕	隠岐の島町	R6 ~ R10	40
鳥根県	老朽化対策	県道	(主) 西郷郡万部線ほか、緊急輸送道路2次(法面修繕)	法面修繕	隠岐の島町、知夫村	R6 ~ R10	761
鳥根県	老朽化対策	国道	(国) 184号ほか、緊急輸送道路1次(舗装打換え工)	舗装修繕(打換え工)	全域	R6 ~ R10	100
鳥根県	老朽化対策	県道	(主) 松江島根線ほか、緊急輸送道路1次(舗装打換え工)	舗装修繕(打換え工)	全域	R6 ~ R10	280
鳥根県	老朽化対策	国道	(国) 184号ほか、緊急輸送道路2次(舗装打換え工)	舗装修繕(打換え工)	全域	R6 ~ R10	20
鳥根県	老朽化対策	県道	(主) 新南陽津和野線ほか、緊急輸送道路2次(舗装打換え工)	舗装修繕(打換え工)	全域	R6 ~ R10	160
鳥根県	老朽化対策	県道	(主) 玉湯吾妻山線ほか、緊急輸送道路3次(舗装打換え工)	舗装修繕(打換え工)	全域	R6 ~ R10	40
鳥根県	老朽化対策	国道	(国) 184号ほか、その他路線(舗装打換え工)	舗装修繕(打換え工)	全域	R6 ~ R10	10
鳥根県	老朽化対策	県道	(主) 溝口伯太線ほか、その他路線(舗装打換え工)	舗装修繕(打換え工)	全域	R6 ~ R10	260
鳥根県	老朽化対策	国道	(国) 184号ほか、緊急輸送道路1次(路上路盤再生工)	舗装修繕(路上路盤再生工)	全域	R6 ~ R10	80
鳥根県	老朽化対策	県道	(主) 松江島根線ほか、緊急輸送道路1次(路上路盤再生工)	舗装修繕(路上路盤再生工)	全域	R6 ~ R10	260
鳥根県	老朽化対策	国道	(国) 184号ほか、緊急輸送道路2次(路上路盤再生工)	舗装修繕(路上路盤再生工)	全域	R6 ~ R10	20
鳥根県	老朽化対策	県道	(主) 新南陽津和野線ほか、緊急輸送道路2次(路上路盤再生工)	舗装修繕(路上路盤再生工)	全域	R6 ~ R10	140
鳥根県	老朽化対策	県道	(主) 玉湯吾妻山線ほか、緊急輸送道路3次(路上路盤再生工)	舗装修繕(路上路盤再生工)	全域	R6 ~ R10	40
鳥根県	老朽化対策	国道	(国) 184号ほか、その他路線(路上路盤再生工)	舗装修繕(路上路盤再生工)	全域	R6 ~ R10	10
鳥根県	老朽化対策	県道	(主) 溝口伯太線ほか、その他路線(路上路盤再生工)	舗装修繕(路上路盤再生工)	全域	R6 ~ R10	260
鳥根県	老朽化対策	国道	(国) 485号ほか、緊急輸送道路1次(舗装打換え工)	舗装修繕(打換え工)	隠岐の島町	R6 ~ R10	30
鳥根県	老朽化対策	県道	(主) 西郷布施線ほか、緊急輸送道路1次(舗装打換え工)	舗装修繕(打換え工)	隠岐の島町	R6 ~ R10	10
鳥根県	老朽化対策	国道	(国) 485号ほか、緊急輸送道路2次(舗装打換え工)	舗装修繕(打換え工)	隠岐の島町、西ノ島町	R6 ~ R10	10
鳥根県	老朽化対策	県道	(主) 西郷布施線ほか、緊急輸送道路2次(舗装打換え工)	舗装修繕(打換え工)	隠岐の島町、西ノ島町、海士町、知夫村	R6 ~ R10	10
鳥根県	老朽化対策	県道	(主) 西郷布施線ほか、その他路線(舗装打換え工)	舗装修繕(打換え工)	隠岐の島町、西ノ島町、海士町、知夫村	R6 ~ R10	10
鳥根県	老朽化対策	国道	(国) 485号ほか、緊急輸送道路1次(路上路盤再生工)	舗装修繕(路上路盤再生工)	隠岐の島町	R6 ~ R10	10
鳥根県	老朽化対策	県道	(主) 西郷布施線ほか、緊急輸送道路1次(路上路盤再生工)	舗装修繕(路上路盤再生工)	隠岐の島町	R6 ~ R10	10
鳥根県	老朽化対策	国道	(国) 485号ほか、緊急輸送道路2次(路上路盤再生工)	舗装修繕(路上路盤再生工)	隠岐の島町、西ノ島町	R6 ~ R10	10
鳥根県	老朽化対策	県道	(主) 西郷布施線ほか、緊急輸送道路2次(路上路盤再生工)	舗装修繕(路上路盤再生工)	隠岐の島町、西ノ島町、海士町、知夫村	R6 ~ R10	10
鳥根県	老朽化対策	県道	(主) 西郷布施線ほか、その他路線(路上路盤再生工)	舗装修繕(路上路盤再生工)	隠岐の島町、西ノ島町、海士町、知夫村	R6 ~ R10	10
鳥根県	老朽化対策	国県道	(国) 184号ほか、管内一円	橋梁点検	全域	R6 ~ R10	1,309
鳥根県	老朽化対策	国県道	(国) 184号ほか、管内一円	トンネル点検	全域	R6 ~ R10	808
鳥根県	老朽化対策	国県道	(国) 184号ほか、管内一円	シェッド・シェルター等点検	全域	R6 ~ R10	137
鳥根県	老朽化対策	国道	(国) 184号ほか、管内一円(法面点検)	法面点検	全域	R6 ~ R10	125
鳥根県	老朽化対策	県道	(主) 松江島根線ほか、管内一円(法面点検)	法面点検	全域	R6 ~ R10	125
鳥根県	老朽化対策	国道	(国) 184号ほか、管内一円	舗装点検	全域	R6 ~ R10	100
鳥根県	老朽化対策	県道	(主) 溝口伯太線ほか、管内一円(舗装点検)	舗装点検	全域	R6 ~ R10	200
鳥根県	老朽化対策	国道	(国) 431号ほか、松江工区(区画線修繕)	区画線修繕	松江市、安来市	R6 ~ R10	31
鳥根県	老朽化対策	県道	(主) 溝口伯太線ほか、松江工区(区画線修繕)	区画線修繕	松江市、安来市	R6 ~ R10	131
鳥根県	老朽化対策	国道	(国) 314号ほか、雲南工区(区画線修繕)	区画線修繕	雲南市、奥出雲町、鹿南町	R6 ~ R10	32
鳥根県	老朽化対策	県道	(主) 横田多里線ほか、雲南工区(区画線修繕)	区画線修繕	雲南市、奥出雲町、鹿南町	R6 ~ R10	128
鳥根県	老朽化対策	国道	(国) 184号ほか、出雲工区(区画線修繕)	区画線修繕	出雲市	R6 ~ R10	25
鳥根県	老朽化対策	県道	(主) 斐川一畑大社線ほか、出雲工区(区画線修繕)	区画線修繕	出雲市	R6 ~ R10	98
鳥根県	老朽化対策	国道	(国) 261号ほか、県央工区(区画線修繕)	区画線修繕	大田市、川本町、美郷町、西南町	R6 ~ R10	23
鳥根県	老朽化対策	県道	(主) 甲田作木線ほか、県央工区(区画線修繕)	区画線修繕	大田市、川本町、美郷町、西南町	R6 ~ R10	153
鳥根県	老朽化対策	国道	(国) 186号ほか、浜田工区(区画線修繕)	区画線修繕	浜田市、江津市	R6 ~ R10	20
鳥根県	老朽化対策	県道	(主) 浜田八重町線ほか、浜田工区(区画線修繕)	区画線修繕	浜田市、江津市	R6 ~ R10	145

事業者	事業種別	道路種別	箇所(工区)名	事業内容	市町村名	事業期間	全体事業費(百万円)
島根県	老朽化対策	国道	(国)187号ほか、益田工区(区画線修繕)	区画線修繕	益田市、津和野町、喜賀町	R6 ~ R10	42
島根県	老朽化対策	県道	(主)新南陽津和野線ほか、益田工区(区画線修繕)	区画線修繕	益田市、津和野町、喜賀町	R6 ~ R10	119
島根県	老朽化対策	国道	(国)485号、隠岐工区(区画線修繕)	区画線修繕	西ノ島町、隠岐の島町	R6 ~ R10	20
島根県	老朽化対策	県道	(主)隠岐空港線ほか、隠岐工区(区画線修繕)	区画線修繕	海士町、西ノ島町、知夫村、隠岐の島町	R6 ~ R10	41
島根県	老朽化対策	国道	(国)431号ほか、松江工区(道路照明修繕)	道路照明施設修繕	松江市、安来市	R6 ~ R10	292
島根県	老朽化対策	県道	(主)溝口伯太線ほか、松江工区(道路照明修繕)	道路照明施設修繕	松江市、安来市	R6 ~ R10	304
島根県	老朽化対策	国道	(国)314号ほか、雲南工区(道路照明修繕)	道路照明施設修繕	雲南市、奥出雲町、萩南町	R6 ~ R10	171
島根県	老朽化対策	県道	(主)横田多里線ほか、雲南工区(道路照明修繕)	道路照明施設修繕	雲南市、奥出雲町、萩南町	R6 ~ R10	176
島根県	老朽化対策	国道	(国)184号ほか、出雲工区(道路照明修繕)	道路照明施設修繕	出雲市	R6 ~ R10	96
島根県	老朽化対策	県道	(主)斐川一畑大社線ほか、出雲工区(道路照明修繕)	道路照明施設修繕	出雲市	R6 ~ R10	144
島根県	老朽化対策	国道	(国)261号ほか、県央工区(道路照明修繕)	道路照明施設修繕	大田市、美郷町、川本町、西南町	R6 ~ R10	170
島根県	老朽化対策	県道	(主)甲田作木線ほか、県央工区(道路照明修繕)	道路照明施設修繕	大田市、美郷町、川本町、西南町	R6 ~ R10	257
島根県	老朽化対策	国道	(国)186号ほか、浜田工区(道路照明修繕)	道路照明施設修繕	浜田市、江津市	R6 ~ R10	80
島根県	老朽化対策	県道	(主)浜田八重可部線ほか、浜田工区(道路照明修繕)	道路照明施設修繕	浜田市、江津市	R6 ~ R10	56
島根県	老朽化対策	国道	(国)187号ほか、益田工区(道路照明修繕)	道路照明施設修繕	益田市、津和野町、喜賀町	R6 ~ R10	194
島根県	老朽化対策	県道	(主)新南陽津和野線ほか、益田工区(道路照明修繕)	道路照明施設修繕	益田市、津和野町、喜賀町	R6 ~ R10	22
島根県	老朽化対策	国道	(国)485号、隠岐工区(道路照明修繕)	道路照明施設修繕	西ノ島町、隠岐の島町	R6 ~ R10	47
島根県	老朽化対策	県道	(主)隠岐空港線ほか、隠岐工区(道路照明修繕)	道路照明施設修繕	海士町、西ノ島町、知夫村、隠岐の島町	R6 ~ R10	14
島根県	老朽化対策	国道	(国)431号ほか、松江工区(情報提供装置修繕)	情報提供装置修繕	松江市、安来市	R6 ~ R10	9
島根県	老朽化対策	県道	(主)溝口伯太線ほか、松江工区(情報提供装置修繕)	情報提供装置修繕	松江市、安来市	R6 ~ R10	15
島根県	老朽化対策	国道	(国)314号ほか、雲南工区(情報提供装置修繕)	情報提供装置修繕	雲南市、奥出雲町、萩南町	R6 ~ R10	28
島根県	老朽化対策	県道	(主)横田多里線ほか、雲南工区(情報提供装置修繕)	情報提供装置修繕	雲南市、奥出雲町、萩南町	R6 ~ R10	13
島根県	老朽化対策	国道	(国)184号ほか、出雲工区(情報提供装置修繕)	情報提供装置修繕	出雲市	R6 ~ R10	15
島根県	老朽化対策	県道	(主)斐川一畑大社線ほか、出雲工区(情報提供装置修繕)	情報提供装置修繕	出雲市	R6 ~ R10	20
島根県	老朽化対策	国道	(国)261号ほか、県央工区(情報提供装置修繕)	情報提供装置修繕	大田市、美郷町、川本町、西南町	R6 ~ R10	15
島根県	老朽化対策	県道	(主)甲田作木線ほか、県央工区(情報提供装置修繕)	情報提供装置修繕	大田市、美郷町、川本町、西南町	R6 ~ R10	20
島根県	老朽化対策	国道	(国)186号ほか、浜田工区(情報提供装置修繕)	情報提供装置修繕	浜田市、江津市	R6 ~ R10	6
島根県	老朽化対策	県道	(主)浜田八重可部線ほか、浜田工区(情報提供装置修繕)	情報提供装置修繕	浜田市、江津市	R6 ~ R10	20
島根県	老朽化対策	国道	(国)187号ほか、益田工区(情報提供装置修繕)	情報提供装置修繕	益田市、津和野町、喜賀町	R6 ~ R10	60
島根県	老朽化対策	県道	(主)新南陽津和野線ほか、益田工区(情報提供装置修繕)	情報提供装置修繕	益田市、津和野町、喜賀町	R6 ~ R10	9
島根県	老朽化対策	国道	(国)485号、隠岐工区(情報提供装置修繕)	情報提供装置修繕	西ノ島町、隠岐の島町	R6 ~ R10	5
島根県	老朽化対策	県道	(主)隠岐空港線ほか、隠岐工区(情報提供装置修繕)	情報提供装置修繕	海士町、西ノ島町、知夫村、隠岐の島町	R6 ~ R10	3
島根県	老朽化対策	県道	(主)玉湯吾妻山線、湯町アンダー	道路排水設備等修繕	松江市	R6 ~ R8	86
島根県	老朽化対策	県道	(一)江津港大田市停車場線、駅前アンダー	道路排水設備等修繕	大田市	R6 ~ R9	96
島根県	老朽化対策	県道	(一)浜田停車場線、田町アンダー	道路排水設備等修繕	浜田市	R3 ~ R6	60
島根県	老朽化対策	県道	(主)松江島根線、松山東トンネル	通報警報装置等修繕	松江市	R2 ~ R8	120
島根県	老朽化対策	県道	(主)松江鹿島美保間線、諸坂トンネル	通報警報装置等修繕	松江市	R8 ~ R10	129
島根県	老朽化対策	県道	(主)安来伯太日南線、井尻トンネル	通報警報装置等修繕	安来市	R6 ~ R9	120
島根県	老朽化対策	国道	(国)314号、下熊谷トンネル	通報警報装置等修繕	雲南市	R2 ~ R9	120
島根県	老朽化対策	県道	(主)湖殿掛合線、菅原トンネル	通報警報装置等修繕	雲南市	R9 ~ R10	129
島根県	老朽化対策	国道	(国)314号、轆倉トンネル	通報警報装置等修繕	奥出雲町	R5 ~ R9	67
島根県	老朽化対策	国道	(国)261号、中三坂トンネル	通報警報装置等修繕	邑南町	R6 ~ R9	129
島根県	老朽化対策	県道	(一)市木井原線、原山トンネル	通報警報装置等修繕	邑南町	R6 ~ R9	129
島根県	老朽化対策	国道	(国)375号、鏡坂トンネル	通報警報装置等修繕	美郷町	R6 ~ R9	129
島根県	老朽化対策	県道	(主)仁厚色南線、石見登山トンネル	通報警報装置等修繕	大田市	R8 ~ R10	129
島根県	老朽化対策	国道	(国)488号、澁川トンネル	通報警報装置等修繕	益田市	R4 ~ R7	144
島根県	老朽化対策	国道	(国)485号、青海トンネル	通報警報装置等修繕	隠岐の島町	R6 ~ R9	103
島根県	老朽化対策	県道	(主)西郷郡万原線、夢崎トンネル	通報警報装置等修繕	隠岐の島町	R6 ~ R9	103
島根県	老朽化対策	県道	(一)中村津戸線、新武良トンネル	通報警報装置等修繕	隠岐の島町	R2 ~ R6	100
島根県	老朽化対策	県道	(一)出雲路自転車道線、出雲工区	歩道修繕	出雲市	R2 ~ R8	28
島根県	老朽化対策	国道	(国)431号ほか、松江工区(防護柵修繕)	防護柵修繕	松江市、安来市	R6 ~ R10	20
島根県	老朽化対策	県道	(主)溝口伯太線ほか、松江工区(防護柵修繕)	防護柵修繕	松江市、安来市	R6 ~ R10	65
島根県	老朽化対策	国道	(国)314号ほか、雲南工区(防護柵修繕)	防護柵修繕	雲南市、奥出雲町、萩南町	R6 ~ R10	20
島根県	老朽化対策	県道	(主)横田多里線ほか、雲南工区(防護柵修繕)	防護柵修繕	雲南市、奥出雲町、萩南町	R6 ~ R10	64
島根県	老朽化対策	国道	(国)184号ほか、出雲工区(防護柵修繕)	防護柵修繕	出雲市	R6 ~ R10	20
島根県	老朽化対策	県道	(主)斐川一畑大社線ほか、出雲工区(防護柵修繕)	防護柵修繕	出雲市	R6 ~ R10	49
島根県	老朽化対策	国道	(国)261号ほか、県央工区(防護柵修繕)	防護柵修繕	大田市、川本町、美郷町、西南町	R6 ~ R10	20
島根県	老朽化対策	県道	(主)甲田作木線ほか、県央工区(防護柵修繕)	防護柵修繕	大田市、川本町、美郷町、西南町	R6 ~ R10	77
島根県	老朽化対策	国道	(国)186号ほか、浜田工区(防護柵修繕)	防護柵修繕	浜田市、江津市	R6 ~ R10	20
島根県	老朽化対策	県道	(主)浜田八重可部線ほか、浜田工区(防護柵修繕)	防護柵修繕	浜田市、江津市	R6 ~ R10	73
島根県	老朽化対策	国道	(国)187号ほか、益田工区(防護柵修繕)	防護柵修繕	益田市、津和野町、喜賀町	R6 ~ R10	21
島根県	老朽化対策	県道	(主)新南陽津和野線ほか、益田工区(防護柵修繕)	防護柵修繕	益田市、津和野町、喜賀町	R6 ~ R10	59
島根県	老朽化対策	国道	(国)485号、隠岐工区(防護柵修繕)	防護柵修繕	西ノ島町、隠岐の島町	R6 ~ R10	20

事業者	事業種別	道路種別	箇所(工区)名	事業内容	市町村名	事業期間	全体事業費 (百万円)
鳥根県	老朽化対策	県道	(主) 隠岐空港線ほか、隠岐工区(防護柵修繕)	防護柵修繕	海士町、西ノ島町、和志町、隠岐の島町	R6 ~ R10	21
鳥根県	雪害	国道	(国) 184号ほか、管内一円	除雪機稼働	管内一円	R6 ~ R10	1,996
鳥根県	交通安全対策	国道	(国) 431号ほか、松江工区(交安2種)	交通安全施設整備	松江市、安来市	R6 ~ R10	47
鳥根県	交通安全対策	県道	(主) 溝口伯太線ほか、松江工区(交安2種)	交通安全施設整備	松江市、安来市	R6 ~ R10	200
鳥根県	交通安全対策	国道	(国) 314号ほか、雲南工区(交安2種)	交通安全施設整備	雲南市、奥出雲町、萩南町	R6 ~ R10	49
鳥根県	交通安全対策	県道	(主) 横田多里線ほか、雲南工区(交安2種)	交通安全施設整備	雲南市、奥出雲町、萩南町	R6 ~ R10	197
鳥根県	交通安全対策	国道	(国) 184号ほか、出雲工区(交安2種)	交通安全施設整備	出雲市	R6 ~ R10	38
鳥根県	交通安全対策	県道	(主) 斐川一畑大社線ほか、出雲工区(交安2種)	交通安全施設整備	出雲市	R6 ~ R10	151
鳥根県	交通安全対策	国道	(国) 261号ほか、県央工区(交安2種)	交通安全施設整備	大田市、川本町、奥郷町、邑南町	R6 ~ R10	36
鳥根県	交通安全対策	県道	(主) 甲田作木線ほか、県央工区(交安2種)	交通安全施設整備	大田市、川本町、奥郷町、邑南町	R6 ~ R10	235
鳥根県	交通安全対策	国道	(国) 186号ほか、浜田工区(交安2種)	交通安全施設整備	浜田市、江津市	R6 ~ R10	28
鳥根県	交通安全対策	県道	(主) 浜田八重司部線ほか、浜田工区(交安2種)	交通安全施設整備	浜田市、江津市	R6 ~ R10	223
鳥根県	交通安全対策	国道	(国) 187号ほか、益田工区(交安2種)	交通安全施設整備	益田市、津和野町、喜賀町	R6 ~ R10	64
鳥根県	交通安全対策	県道	(主) 新南隈津和野線ほか、益田工区(交安2種)	交通安全施設整備	益田市、津和野町、喜賀町	R6 ~ R10	182
鳥根県	交通安全対策	国道	(国) 485号、隠岐工区(交安2種)	交通安全施設整備	西ノ島町、隠岐の島町	R6 ~ R10	20
鳥根県	交通安全対策	県道	(主) 隠岐空港線ほか、隠岐工区(交安2種)	交通安全施設整備	海士町、西ノ島町、和志町、隠岐の島町	R6 ~ R10	63
鳥根県	耐震対策	県道	(一) 十六島直江停車場線 西代橋	耐震補強(L=478m)	出雲市	H24 ~ R8	1,882
鳥根県	耐震対策	国道	(国) 432号 榎平橋	耐震補強(L=128m)	安来市	H30 ~ R6	123
鳥根県	耐震対策	県道	(一) 安来インター線 伯太川南側護橋	耐震補強(L=302m)	安来市	R1 ~ R10	1,125
鳥根県	耐震対策	国道	(国) 314号 尾原大橋	耐震補強(L=282m)	雲南市	H30 ~ R10	838
鳥根県	耐震対策	県道	(主) 湖陵掛合線 立岩橋	耐震補強(L=40m)	雲南市	R9 ~ R11	195
鳥根県	耐震対策	県道	(主) 邑南飯南線 城山大橋	耐震補強(L=68m)	萩南町	R9 ~ R11	145
鳥根県	耐震対策	国道	(国) 314号 雑賀大橋	耐震補強(L=96m)	奥出雲町	R2 ~ R7	165
鳥根県	耐震対策	国道	(国) 432号 横谷橋	耐震補強(L=67m)	奥出雲町	R6 ~ R10	270
鳥根県	耐震対策	県道	(主) 玉湯吾妻山線 三成大橋	耐震補強(L=53m)	奥出雲町	R7 ~ R10	230
鳥根県	耐震対策	国道	(国) 432号 駅前大橋	耐震補強(L=56m)	奥出雲町	R7 ~ R10	220
鳥根県	耐震対策	県道	(主) 湖陵掛合線 八幡原橋	耐震補強(L=58m)	出雲市	R6 ~ R10	150
鳥根県	耐震対策	県道	(主) 湖陵掛合線 新淀橋	耐震補強(L=55m)	出雲市	R4 ~ R11	200
鳥根県	耐震対策	国道	(国) 184号 宮の部橋	耐震補強(L=55m)	出雲市	R2 ~ R10	150
鳥根県	耐震対策	国道	(国) 184号 横見橋	耐震補強(L=53m)	出雲市	R2 ~ R10	196
鳥根県	耐震対策	県道	(主) 湖陵掛合線 尾崎橋	耐震補強(L=36m)	出雲市	R4 ~ R11	200
鳥根県	耐震対策	県道	(一) 市木井原線 休み橋	耐震補強(L=80m)	邑南町	R1 ~ R8	200
鳥根県	耐震対策	県道	(一) 市木井原線 長曾根橋	耐震補強(L=43m)	邑南町	R4 ~ R8	115
鳥根県	耐震対策	県道	(一) 高見山羽線 瑞穂大橋	耐震補強(L=65m)	邑南町	R8 ~ R11	210
鳥根県	耐震対策	県道	(主) 甲田作木線 琵琶甲橋	耐震補強(L=57m)	邑南町	R8 ~ R11	210
鳥根県	耐震対策	県道	(一) 松江旭インター線 山中大橋	耐震補強(L=170m)	江津市	R4 ~ R11	900
鳥根県	耐震対策	県道	(一) 松江旭インター線 勝地大橋	耐震補強(L=281m)	江津市	R5 ~ R11	1,000
鳥根県	耐震対策	県道	(主) 浜田美都線 板井川大橋	耐震補強(L=151m)	益田市	H26 ~ R6	346
鳥根県	耐震対策	県道	(主) 益田阿武線 中地橋	耐震補強(L=41m)	益田市	R8 ~ R11	200
鳥根県	耐震対策	国道	(国) 191号 観音橋(宇津川)	耐震補強(L=56m)	益田市	H30 ~ R7	184
鳥根県	耐震対策	県道	(主) 浜田美都線 小埴橋	耐震補強(L=60m)	益田市	R5 ~ R11	240
鳥根県	耐震対策	県道	(一) 波佐見線 崎田橋	耐震補強(L=71m)	益田市	R8 ~ R10	210
鳥根県	耐震対策	県道	(主) 西郷布施線 福浦橋	耐震補強(L=67m)	隠岐の島町	R1 ~ R7	280
鳥根県	耐震対策	県道	(一) 中村津戸線 一ツギ橋	耐震補強(L=93m)	隠岐の島町	R4 ~ R8	249
鳥根県	耐震対策	国道	(国) 431号 釜山橋	耐震補強(L=64m)	松江市	R2 ~ R11	830
鳥根県	耐震対策	県道	(主) 大東栗出線 桑並川橋	耐震補強(L=19m)	松江市	R2 ~ R8	195
鳥根県	耐震対策	県道	(主) 玉湯吾妻山線 花仙橋	耐震補強(L=26m)	松江市	R2 ~ R10	195
鳥根県	耐震対策	県道	(一) 三刀屋木次インター線 木次大橋	耐震補強(L=163m)	雲南市	R1 ~ R11	247
鳥根県	耐震対策	県道	(主) 掛合上阿井線 境橋	耐震補強(L=56m)	雲南市	R4 ~ R10	320
鳥根県	耐震対策	国道	(国) 184号 瀬田谷橋	耐震補強(L=91m)	萩南町	R4 ~ R11	230
鳥根県	耐震対策	国道	(国) 314号 三井野大橋	耐震補強(L=392m)	奥出雲町	R4 ~ R11	1,600
鳥根県	耐震対策	県道	(主) 出雲大社線 鎌ヶ崎大橋	耐震補強(L=68m)	出雲市	R9 ~ R11	240
鳥根県	耐震対策	国道	(国) 431号 荒茅大橋	耐震補強(L=65m)	出雲市	R7 ~ R10	240
鳥根県	耐震対策	県道	(一) 田嶋山中大田線 塚之尾谷橋	耐震補強(L=51m)	出雲市	R9 ~ R11	220
鳥根県	耐震対策	県道	(主) 甲田作木線 口羽大橋	耐震補強(L=48m)	邑南町	R4 ~ R11	195
鳥根県	耐震対策	国道	(国) 191号 観音橋(谷倉)	耐震補強(L=60m)	益田市	R2 ~ R10	350
鳥根県	耐震対策	県道	(主) 西郷都万那線 赤崎橋	耐震補強(L=52m)	隠岐の島町	R2 ~ R6	249
鳥根県	耐震対策	県道	(一) 中村津戸線 ツボ山橋	耐震補強(L=195m)	隠岐の島町	R7 ~ R10	249
鳥根県	耐震対策	県道	(主) 掛合上阿井線 松映橋	耐震補強(L=46m)	雲南市	R5 ~ R7	120
鳥根県	耐震対策	国道	(国) 191号 境上橋	耐震補強(L=68m)	益田市	R5 ~ R10	100
鳥根県	耐震対策	国道	(国) 191号 雷舟新橋	耐震補強(L=69m)	益田市	R5 ~ R10	140

事業者	事業種別	道路種別	箇所(工区)名	事業内容	市町村名	事業期間	全体事業費 (百万円)
島根県	耐震対策	国道	(国)191号 野坂橋	耐震補強(L=83m)	益田市	R5 ~ R10	160
島根県	耐震対策	県道	(主)玉湯吾妻山線 赤川大橋	耐震補強(L=85m)	雲南市	R5 ~ R10	195
島根県	災害防除	国道	(国)186号ほか、緊急輸送道路1次(斜面定期点検)	斜面定期点検 L=61.4km	管内一円	R2 ~ R16	86
島根県	災害防除	県道	(主)松江島根線ほか、緊急輸送道路1次(斜面定期点検)	斜面定期点検 L=10.8km	管内一円	R2 ~ R16	17
島根県	災害防除	県道	(主)隠岐空港線ほか、緊急輸送道路1次(斜面定期点検)	斜面定期点検 L=0.3km	管内一円	R2 ~ R16	1
島根県	災害防除	国道	(国)184号ほか、緊急輸送道路2次(斜面定期点検)	斜面定期点検 L=38.3km	管内一円	R2 ~ R16	33
島根県	災害防除	県道	(主)新南津津和野線ほか、緊急輸送道路2次(斜面定期点検)	斜面定期点検 L=77.2km	管内一円	R2 ~ R16	134
島根県	災害防除	県道	(主)西郷郡万那線ほか、緊急輸送道路2次(斜面定期点検)	斜面定期点検 L=13.3km	管内一円	R2 ~ R16	33
島根県	災害防除	県道	(主)玉湯吾妻山線ほか、緊急輸送道路3次(斜面定期点検)	斜面定期点検 L=4.3km	管内一円	R2 ~ R16	5
島根県	災害防除	国道	(国)184号ほか、その他路線(斜面定期点検)	斜面定期点検 L=17.1km	管内一円	R2 ~ R16	11
島根県	災害防除	県道	(主)瀧口伯太線ほか、その他路線(斜面定期点検)	斜面定期点検 L=425.5km	管内一円	R2 ~ R16	654
島根県	災害防除	県道	(主)西郷郡鹿線ほか、その他路線(斜面定期点検)	斜面定期点検 L=10.7km	管内一円	R2 ~ R16	30
島根県	災害防除	国道	(国)485号、緊急輸送道路2次(斜面定期点検)	斜面定期点検 L=2.5km	管内一円	R2 ~ R16	8
島根県	災害防除	国道	(国)485号、緊急輸送道路1次(斜面定期点検)	斜面定期点検 L=0.5km	管内一円	R2 ~ R16	2
島根県	災害防除	国道	(国)431号(松江)	災害防除L=0.68km	松江市	R2 ~ R11	227
島根県	災害防除	国道	(国)432号(松江)	災害防除L=1.53km	松江市	R2 ~ R16	190
島根県	災害防除	国道	(国)485号(松江)	災害防除L=0.39km	松江市	R2 ~ R11	150
島根県	災害防除	県道	(主)境美保間線(松江)	災害防除L=3.31km	松江市	R2 ~ R16	189
島根県	災害防除	県道	(主)松江島根線(松江)	災害防除L=0.67km	松江市	R2 ~ R11	35
島根県	災害防除	県道	(主)松江鹿島保間線(松江)	災害防除L=4.57km (災害防除L=1.25km)	松江市	R2 (R6) ~ R16 (R8)	987
島根県	災害防除	県道	(主)大東東出雲線(松江)	災害防除L=0.34km	松江市	R2 ~ R16	99
島根県	災害防除	県道	(一)松江七瀬港線(松江)	災害防除L=0.04km	松江市	R2 ~ R11	25
島根県	災害防除	県道	(一)御津東生馬線(松江)	災害防除L=0.38km	松江市	R2 ~ R16	68
島根県	災害防除	県道	(一)七瀬津長浜線(松江)	災害防除L=2.10km	松江市	R2 ~ R16	137
島根県	災害防除	県道	(一)八重垣神社八雲線(松江)	災害防除L=0.20km	松江市	R2 ~ R16	31
島根県	災害防除	県道	(一)枕木山線(松江)	災害防除L=4.73km (災害防除L=1.27km)	松江市	R2 (R6) ~ R16 (R8)	950
島根県	災害防除	県道	(一)本庄福富松江線(松江)	災害防除L=4.83km	松江市	R2 ~ R16	217
島根県	災害防除	県道	(一)講武古江線(松江)	災害防除L=0.04km	松江市	R2 ~ R16	24
島根県	災害防除	県道	(一)大野糸瀬裏線(松江)	災害防除L=0.86km	松江市	R2 ~ R16	32
島根県	災害防除	県道	(一)海潮穴道線(松江)	災害防除L=1.01km	松江市	R2 ~ R16	180
島根県	災害防除	県道	(一)上意東横屋線(松江)	災害防除L=0.18km	松江市	R2 ~ R16	47
島根県	災害防除	国道	(国)432号(広島)	災害防除L=1.73km (災害防除L=0.49km)	安来市	R2 (R6) ~ R11 (R8)	569
島根県	災害防除	県道	(主)安来伯太目南線(広島)	災害防除L=0.82km	安来市	R2 ~ R16	147
島根県	災害防除	県道	(主)安来木次線(広島)	災害防除L=0.71km	安来市	R2 ~ R11	132
島根県	災害防除	県道	(一)米子伯太線(広島)	災害防除L=0.19km	安来市	R2 ~ R16	38
島根県	災害防除	県道	(一)米子広島線(広島)	災害防除L=0.02km	安来市	R2 ~ R16	9
島根県	災害防除	県道	(一)西伯伯太線(広島)	災害防除L=0.29km	安来市	R2 ~ R16	100
島根県	災害防除	県道	(一)本山伯太線(広島)	災害防除L=1.05km	安来市	R2 ~ R16	252
島根県	災害防除	県道	(一)広島荒島線(広島)	災害防除L=0.04km	安来市	R2 ~ R16	4
島根県	災害防除	県道	(一)清水寺線(広島)	災害防除L=0.29km	安来市	R2 ~ R16	31
島根県	災害防除	県道	(一)黒井田安来線(広島)	災害防除L=0.10km	安来市	R2 ~ R16	26
島根県	災害防除	県道	(一)布部安来線(広島)	災害防除L=2.11km (災害防除L=0.58km)	安来市	R2 (R6) ~ R16 (R8)	558
島根県	災害防除	県道	(一)草野横田線(広島)	災害防除L=1.43km	安来市	R2 ~ R16	361
島根県	災害防除	県道	(一)東比田布部線(広島)	災害防除L=0.96km	安来市	R2 ~ R16	216
島根県	災害防除	国道	(国)184号(雲南)	災害防除L=1.78km	飯南町	R2 ~ R16	412
島根県	災害防除	国道	(国)314号(雲南)	災害防除L=1.87km (災害防除L=0.80km)	雲南市	R2 (R6) ~ R11 (R8)	1,103
島根県	災害防除	県道	(主)出雲三刀屋線(雲南)	災害防除L=0.72km	雲南市	R2 ~ R11	125
島根県	災害防除	県道	(主)掛合上阿井線(雲南)	災害防除L=2.12km	雲南市	R2 ~ R16	249
島根県	災害防除	県道	(主)湖陵掛合線(雲南)	災害防除L=0.29km	雲南市	R2 ~ R11	33
島根県	災害防除	県道	(主)川本凌多線(雲南)	災害防除L=0.36km	雲南市	R2 ~ R11	170
島根県	災害防除	県道	(主)出雲奥出雲線(雲南)	災害防除L=0.72km	雲南市	R2 ~ R16	184
島根県	災害防除	県道	(主)邑南飯南線(雲南)	災害防除L=0.81km	飯南町	R2 ~ R11	121
島根県	災害防除	県道	(一)掛合大東線(雲南)	災害防除L=3.44km	雲南市	R2 ~ R16	229
島根県	災害防除	県道	(一)吉田奥出雲線(雲南)	災害防除L=3.94km (災害防除L=1.93km)	雲南市	R2 (R6) ~ R16 (R8)	1,375
島根県	災害防除	県道	(一)神原木次線(雲南)	災害防除L=1.76km	雲南市	R2 ~ R16	232
島根県	災害防除	県道	(一)吉田三刀屋線(雲南)	災害防除L=1.23km	雲南市	R2 ~ R16	115
島根県	災害防除	県道	(一)吉田朝原線(雲南)	災害防除L=1.74km (災害防除L=0.48km)	雲南市、飯南町	R2 (R6) ~ R16 (R8)	535
島根県	災害防除	県道	(一)宮内掛合線(雲南)	災害防除L=0.36km	雲南市	R2 ~ R16	56
島根県	災害防除	県道	(一)朝原八神線(雲南)	災害防除L=0.12km	雲南市、飯南町	R2 ~ R16	2
島根県	災害防除	県道	(主)松江木次線(雲南)	災害防除L=0.58km	雲南市	R2 ~ R16	27
島根県	災害防除	県道	(主)玉湯吾妻山線(雲南)	災害防除L=1.73km	雲南市	R2 ~ R16	130
島根県	災害防除	県道	(主)安来木次線(雲南)	災害防除L=2.42km	雲南市	R2 ~ R16	57
島根県	災害防除	県道	(主)大東東出雲線(雲南)	災害防除L=0.09km	雲南市	R2 ~ R16	28

事業者	事業種別	道路種別	箇所(工区)名	事業内容	市町村名	事業期間	全体 事業費 (百万円)
島根県	災害防除	県道	(一)木次横田線(雲南)	災害防除L=0.63km	雲南市	R2 ~ R16	198
島根県	災害防除	県道	(一)木次直江停車場線(雲南)	災害防除L=0.59km	雲南市	R2 ~ R16	136
島根県	災害防除	県道	(一)海潮穴道線(雲南)	災害防除L=1.61km	雲南市	R2 ~ R16	184
島根県	災害防除	県道	(一)上久野大東線(雲南)	災害防除L=5.36km (災害防除L=1.46km)	雲南市	R2 (R6) ~ R16 (R8)	1,277
島根県	災害防除	県道	(一)佐田八神線(雲南)	災害防除L=4.77km (災害防除L=1.30km)	雲南市、那須町	R2 (R6) ~ R16 (R8)	1,582
島根県	災害防除	国道	(国)314号(仁多)	災害防除L=0.67km	奥出雲町	R2 ~ R11	266
島根県	災害防除	国道	(国)432号(仁多)	災害防除L=2.12km	奥出雲町	R2 ~ R11	453
島根県	災害防除	県道	(主)横田多里線(仁多)	災害防除L=0.92km	奥出雲町	R2 ~ R16	27
島根県	災害防除	県道	(主)玉湯吾妻山線(仁多)	災害防除L=0.69km	奥出雲町	R2 ~ R16	120
島根県	災害防除	県道	(主)掛合上阿井線(仁多)	災害防除L=0.09km	奥出雲町	R2 ~ R16	2
島根県	災害防除	県道	(主)上阿井八川線(仁多)	災害防除L=0.47km	奥出雲町	R2 ~ R16	52
島根県	災害防除	県道	(主)出雲奥出雲線(仁多)	災害防除L=0.47km	奥出雲町	R2 ~ R16	69
島根県	災害防除	県道	(一)横田伯南線(仁多)	災害防除L=0.43km	奥出雲町	R2 ~ R16	12
島根県	災害防除	県道	(一)印賀奥出雲線(仁多)	災害防除L=0.18km	奥出雲町	R2 ~ R16	23
島根県	災害防除	県道	(一)奥出雲野線(仁多)	災害防除L=2.27km	奥出雲町	R2 ~ R16	119
島根県	災害防除	県道	(一)木次横田線(仁多)	災害防除L=1.64km	奥出雲町	R2 ~ R16	136
島根県	災害防除	県道	(一)草野横田線(仁多)	災害防除L=0.05km	奥出雲町	R2 ~ R16	1
島根県	災害防除	県道	(一)吉田奥出雲線(仁多)	災害防除L=0.31km	奥出雲町	R2 ~ R16	19
島根県	災害防除	県道	(一)下横田出雲三成停車場線(仁多)	災害防除L=0.16km	奥出雲町	R2 ~ R16	20
島根県	災害防除	国道	(国)184号(出雲)	災害防除L=5.99km (災害防除L=2.57km)	出雲市	R2 (R6) ~ R11 (R8)	798
島根県	災害防除	国道	(国)431号(出雲)	災害防除L=0.17km	出雲市	R2 ~ R11	16
島根県	災害防除	県道	(主)斐川一畑大社線(出雲)	災害防除L=9.07km (災害防除L=2.47km)	出雲市	R2 (R6) ~ R16 (R8)	1,595
島根県	災害防除	県道	(一)三刀屋佐田線(出雲)	災害防除L=5.03km (災害防除L=1.37km)	出雲市	R2 (R6) ~ R16 (R8)	841
島根県	災害防除	県道	(一)小伊津港線(出雲)	災害防除L=0.04km	出雲市	R2 ~ R16	9
島根県	災害防除	県道	(一)佐田小田停車場線(出雲)	災害防除L=3.67km	出雲市	R2 ~ R16	337
島根県	災害防除	県道	(一)窪田山口線(出雲)	災害防除L=3.05km	出雲市	R2 ~ R16	383
島根県	災害防除	県道	(一)御湯寺線(出雲)	災害防除L=1.21km	出雲市	R2 ~ R16	139
島根県	災害防除	県道	(主)大社日御輪線(出雲)	災害防除L=0.95km	出雲市	R2 ~ R16	208
島根県	災害防除	県道	(一)斐川上島線(出雲)	災害防除L=1.30km	出雲市	R2 ~ R16	194
島根県	災害防除	県道	(主)湖波掛合線(出雲)	災害防除L=1.47km	出雲市	R2 ~ R11	241
島根県	災害防除	県道	(一)佐田八神線(出雲)	災害防除L=2.52km	出雲市	R2 ~ R16	413
島根県	災害防除	県道	(主)大田佐田線(出雲)	災害防除L=1.76km	出雲市	R2 ~ R16	160
島根県	災害防除	県道	(一)木次直江停車場線(出雲)	災害防除L=0.26km	出雲市	R2 ~ R16	24
島根県	災害防除	県道	(一)高内掛合線(出雲)	災害防除L=1.82km	出雲市	R2 ~ R16	287
島根県	災害防除	県道	(主)出雲三刀屋線(出雲)	災害防除L=0.12km	出雲市	R2 ~ R16	16
島根県	災害防除	県道	(主)出雲奥出雲線(出雲)	災害防除L=0.15km	出雲市	R2 ~ R11	14
島根県	災害防除	県道	(一)大社立久恵線(出雲)	災害防除L=1.63km	出雲市	R2 ~ R16	314
島根県	災害防除	県道	(一)神原木次線(出雲)	災害防除L=0.06km	出雲市	R2 ~ R16	11
島根県	災害防除	県道	(一)田嶋山中大田線(出雲)	災害防除L=0.25km	出雲市	R2 ~ R16	15
島根県	災害防除	県道	(一)多岐江南出雲線(出雲)	災害防除L=0.30km	出雲市	R2 ~ R16	1
島根県	災害防除	国道	(国)261号(県央)	災害防除L=2.84km (災害防除L=1.22km)	川本町、邑南町	R2 (R6) ~ R11 (R8)	541
島根県	災害防除	国道	(国)375号(県央)	災害防除L=1.21km	川本町、美郷町	R2 ~ R11	115
島根県	災害防除	県道	(主)甲田作木線(県央)	災害防除L=1.10km	邑南町	R2 ~ R11	181
島根県	災害防除	県道	(主)兵田八重司郎線(県央)	災害防除L=1.08km	邑南町	R2 ~ R16	223
島根県	災害防除	県道	(主)兵田作木線(県央)	災害防除L=7.63km (災害防除L=2.08km)	邑南町	R2 (R6) ~ R16 (R8)	2,486
島根県	災害防除	県道	(主)仁摩邑南線(県央)	災害防除L=7.51km (災害防除L=2.05km)	川本町、邑南町	R2 (R6) ~ R16 (R8)	1,055
島根県	災害防除	県道	(主)温泉津川本線(県央)	災害防除L=2.21km	川本町	R2 ~ R11	466
島根県	災害防除	県道	(主)川本凌多線(県央)	災害防除L=2.45km (災害防除L=1.05km)	川本町、美郷町	R2 (R6) ~ R16 (R8)	604
島根県	災害防除	県道	(主)大田榎江線(県央)	災害防除L=2.63km (災害防除L=0.72km)	川本町	R2 (R6) ~ R16 (R8)	599
島根県	災害防除	県道	(主)田附国寿線(県央)	災害防除L=1.73km	邑南町	R2 ~ R16	176
島根県	災害防除	県道	(主)邑南橋南線(県央)	災害防除L=2.62km	邑南町、美郷町	R2 ~ R16	345
島根県	災害防除	県道	(一)邑南高宮線(県央)	災害防除L=4.59km	邑南町	R2 ~ R16	492
島根県	災害防除	県道	(一)三次江津線(県央)	災害防除L=1.72km	邑南町	R2 ~ R16	377
島根県	災害防除	県道	(一)美郷橋南線(県央)	災害防除L=1.48km	美郷町	R2 ~ R11	265
島根県	災害防除	県道	(一)美郷大森線(県央)	災害防除L=0.08km	美郷町	R2 ~ R16	13
島根県	災害防除	県道	(一)川本大家線(県央)	災害防除L=4.53km (災害防除L=1.23km)	川本町	R2 (R6) ~ R16 (R8)	1,167
島根県	災害防除	県道	(一)別府川本線(県央)	災害防除L=6.63km (災害防除L=1.81km)	川本町、美郷町	R2 (R6) ~ R16 (R8)	1,980
島根県	災害防除	県道	(一)宇都井阿須那線(県央)	災害防除L=0.13km	邑南町	R2 ~ R16	39
島根県	災害防除	県道	(一)高見由羽線(県央)	災害防除L=0.41km	邑南町	R2 ~ R16	44
島根県	災害防除	県道	(一)邑南美郷線(県央)	災害防除L=6.96km (災害防除L=1.90km)	邑南町、美郷町	R2 (R6) ~ R16 (R8)	2,642
島根県	災害防除	県道	(一)日置川本線(県央)	災害防除L=4.96km (災害防除L=1.35km)	川本町、邑南町	R2 (R6) ~ R16 (R8)	606
島根県	災害防除	県道	(一)川本美郷線(県央)	災害防除L=3.92km (災害防除L=1.07km)	川本町、美郷町	R2 (R6) ~ R16 (R8)	847
島根県	災害防除	県道	(一)首井江津線(県央)	災害防除L=1.28km	邑南町	R2 ~ R16	325

事業者	事業種別	道路種別	箇所(工区)名	事業内容	市町村名	事業期間	全体 事業費 (百万円)
島根県	災害防除	県道	(一)市木井原線(県央)	災害防除L=0.94km	邑南町	R2 ~ R11	165
島根県	災害防除	国道	(国)375号(大田)	災害防除L=0.09km	大田市	R2 ~ R11	19
島根県	災害防除	県道	(主)三瓶山公園線(大田)	災害防除L=1.59km	大田市	R2 ~ R16	324
島根県	災害防除	県道	(主)仁摩邑南線(大田)	災害防除L=0.42km	大田市	R2 ~ R11	74
島根県	災害防除	県道	(主)温泉津川本線(大田)	災害防除L=1.03km	大田市	R2 ~ R16	204
島根県	災害防除	県道	(主)大田桜江線(大田)	災害防除L=1.01km	大田市	R2 ~ R16	196
島根県	災害防除	県道	(主)大田佐田線(大田)	災害防除L=0.10km	大田市	R2 ~ R16	36
島根県	災害防除	県道	(一)和江港大田市停車場線(大田)	災害防除L=0.39km	大田市	R2 ~ R16	10
島根県	災害防除	県道	(一)大田井田江津線(大田)	災害防除L=0.47km	大田市	R2 ~ R16	146
島根県	災害防除	県道	(一)湯里停車場複式線(大田)	災害防除L=1.88km	大田市	R2 ~ R16	281
島根県	災害防除	県道	(一)温泉津停車場線(大田)	災害防除L=0.26km	大田市	R2 ~ R16	72
島根県	災害防除	県道	(一)石見福光停車場線(大田)	災害防除L=0.09km	大田市	R2 ~ R16	11
島根県	災害防除	県道	(一)温泉津港線(大田)	災害防除L=0.60km	大田市	R2 ~ R16	5
島根県	災害防除	県道	(一)窪田山口線(大田)	災害防除L=0.46km	大田市	R2 ~ R16	147
島根県	災害防除	県道	(一)田徳山中大田線(大田)	災害防除L=1.31km	大田市	R2 ~ R16	332
島根県	災害防除	県道	(一)池田久手停車場線(大田)	災害防除L=2.59km (災害防除L=0.71km)	大田市	R2 (R6) ~ R16 (R8)	597
島根県	災害防除	県道	(一)静間久手停車場線(大田)	災害防除L=0.28km	大田市	R2 ~ R16	67
島根県	災害防除	県道	(一)瓜坂川合線(大田)	災害防除L=0.10km	大田市	R2 ~ R16	13
島根県	災害防除	県道	(一)久利五十坪停車場線(大田)	災害防除L=0.77km	大田市	R2 ~ R16	230
島根県	災害防除	県道	(一)大田馬路停車場線(大田)	災害防除L=0.16km	大田市	R2 ~ R16	123
島根県	災害防除	県道	(一)久利静間線(大田)	災害防除L=0.09km	大田市	R2 ~ R16	20
島根県	災害防除	国道	(国)186号(浜田)	災害防除L=0.37km	浜田市	R2 ~ R11	266
島根県	災害防除	国道	(国)261号(浜田)	災害防除L=2.92km (災害防除L=0.80km)	江津市	R2 (R6) ~ R16 (R8)	2,632
島根県	災害防除	県道	(主)三隅美都線(浜田)	災害防除L=3.21km (災害防除L=0.87km)	浜田市	R2 (R6) ~ R16 (R8)	824
島根県	災害防除	県道	(主)田所国若線(浜田)	災害防除L=6.66km (災害防除L=1.82km)	浜田市、江津市	R2 (R6) ~ R16 (R8)	2,098
島根県	災害防除	県道	(主)浜田八重町線(浜田)	災害防除L=5.61km (災害防除L=1.63km)	浜田市	R2 (R6) ~ R16 (R8)	1,008
島根県	災害防除	県道	(主)旭戸河内線(浜田)	災害防除L=2.40km	浜田市	R2 ~ R16	394
島根県	災害防除	県道	(主)弥宗旭インター線(浜田)	災害防除L=3.57km (災害防除L=0.97km)	浜田市	R2 (R6) ~ R16 (R8)	580
島根県	災害防除	県道	(主)浜田美都線(浜田)	災害防除L=4.59km (災害防除L=1.97km)	浜田市	R2 (R6) ~ R11 (R8)	1,277
島根県	災害防除	県道	(主)桜江古城線(浜田)	災害防除L=2.41km (災害防除L=0.66km)	浜田市、江津市	R2 (R6) ~ R16 (R8)	1,494
島根県	災害防除	県道	(主)大田桜江線(浜田)	災害防除L=2.46km (災害防除L=0.67km)	江津市	R2 (R6) ~ R16 (R8)	721
島根県	災害防除	県道	(主)浜田作木線(浜田)	災害防除L=0.85km	浜田市	R2 ~ R16	410
島根県	災害防除	県道	(一)日賣川本線(浜田)	災害防除L=2.46km (災害防除L=0.67km)	江津市	R2 (R6) ~ R16 (R8)	866
島根県	災害防除	県道	(一)跡市川平停車場線(浜田)	災害防除L=4.11km (災害防除L=1.12km)	江津市	R2 (R6) ~ R16 (R8)	1,000
島根県	災害防除	県道	(一)黒沢安城浜田線(浜田)	災害防除L=8.10km (災害防除L=2.21km)	浜田市	R2 (R6) ~ R16 (R8)	2,706
島根県	災害防除	県道	(一)一の瀬折居線(浜田)	災害防除L=4.03km (災害防除L=1.10km)	浜田市	R2 (R6) ~ R16 (R8)	556
島根県	災害防除	県道	(一)三隅井野長浜線(浜田)	災害防除L=1.92km	浜田市	R2 ~ R16	333
島根県	災害防除	県道	(一)都川中野線(浜田)	災害防除L=3.56km (災害防除L=0.87km)	浜田市	R2 (R6) ~ R16 (R8)	1,467
島根県	災害防除	県道	(一)今福善北線(浜田)	災害防除L=1.48km	浜田市	R2 ~ R16	210
島根県	災害防除	県道	(一)渡佐善北線(浜田)	災害防除L=3.20km (災害防除L=0.87km)	浜田市	R2 (R6) ~ R16 (R8)	921
島根県	災害防除	県道	(一)渡佐匠見線(浜田)	災害防除L=0.16km	浜田市	R2 ~ R16	7
島根県	災害防除	県道	(一)益田種三園線(浜田)	災害防除L=2.14km	浜田市	R2 ~ R16	220
島根県	災害防除	県道	(一)佐野波子停車場線(浜田)	災害防除L=2.78km (災害防除L=0.76km)	浜田市	R2 (R6) ~ R16 (R8)	1,484
島根県	災害防除	県道	(一)三次江津線(浜田)	災害防除L=2.18km (災害防除L=1.99km)	江津市	R2 (R6) ~ R16 (R8)	1,890
島根県	災害防除	県道	(一)岩井田江津線(浜田)	災害防除L=6.19km (災害防除L=1.69km)	江津市	R2 (R6) ~ R16 (R8)	1,472
島根県	災害防除	県道	(一)跡市波子停車場線(浜田)	災害防除L=0.07km	江津市	R2 ~ R16	5
島根県	災害防除	県道	(一)大田井田江津線(浜田)	災害防除L=1.01km	江津市	R2 ~ R16	208
島根県	災害防除	県道	(一)川平停車場線(浜田)	災害防除L=0.74km	江津市	R2 ~ R16	204
島根県	災害防除	県道	(一)下府江津線(浜田)	災害防除L=1.18km	江津市	R2 ~ R16	197
島根県	災害防除	県道	(一)浜田商港線(浜田)	災害防除L=0.29km	浜田市	R2 ~ R16	40
島根県	災害防除	県道	(一)桜江旭インター線(浜田)	災害防除L=0.47km	浜田市、江津市	R2 ~ R11	40
島根県	災害防除	県道	(一)長安野坂線(浜田)	災害防除L=0.18km	浜田市	R2 ~ R16	38
島根県	災害防除	県道	(一)黒松停車場線(浜田)	災害防除L=0.02km	浜田市、江津市	R2 ~ R16	2
島根県	災害防除	県道	(一)浅利渡津線(浜田)	災害防除L=0.22km	江津市	R2 ~ R16	10
島根県	災害防除	県道	(一)美川周布線(浜田)	災害防除L=0.31km	浜田市	R2 ~ R16	231
島根県	災害防除	国道	(国)191号(益田)	災害防除L=2.49km	益田市	R2 ~ R11	227
島根県	災害防除	国道	(国)488号(益田)	災害防除L=7.57km (災害防除L=2.06km)	益田市	R2 (R6) ~ R16 (R8)	1,204
島根県	災害防除	県道	(主)益田阿武線(益田)	災害防除L=0.69km	益田市	R2 ~ R11	65
島根県	災害防除	県道	(主)津和野田万川線(益田)	災害防除L=0.77km	益田市	R2 ~ R16	3
島根県	災害防除	県道	(主)浜田美都線(益田)	災害防除L=1.16km	益田市	R2 ~ R11	89
島根県	災害防除	県道	(主)青霞匠見線(益田)	災害防除L=6.09km (災害防除L=1.66km)	益田市	R2 (R6) ~ R16 (R8)	957
島根県	災害防除	県道	(主)三隅美都線(益田)	災害防除L=2.17km (災害防除L=0.63km)	益田市	R2 (R6) ~ R16 (R8)	805

事業者	事業種別	道路種別	箇所(工区)名	事業内容	市町村名	事業期間	全体事業費 (百万円)
鳥根県	災害防除	県道	(主) 益田渡川線(益田)	災害防除L=6.86km (災害防除L=1.60km)	益田市	R2 (R6) ~ R16 (R8)	766
鳥根県	災害防除	県道	(一) 益田津和野線(益田)	災害防除L=3.37km	益田市	R2 ~ R16	293
鳥根県	災害防除	県道	(一) 益田種三原線(益田)	災害防除L=1.20km	益田市	R2 ~ R16	122
鳥根県	災害防除	県道	(一) 美都匹見線(益田)	災害防除L=9.04km (災害防除L=2.47km)	益田市	R2 (R6) ~ R16 (R8)	1,178
鳥根県	災害防除	県道	(一) 匹見左給線(益田)	災害防除L=2.10km	益田市	R2 ~ R16	497
鳥根県	災害防除	県道	(一) 波佐匹見線(益田)	災害防除L=6.10km (災害防除L=1.33km)	益田市	R2 (R8) ~ R16 (R10)	570
鳥根県	災害防除	県道	(一) 野地橋手停車場線(益田)	災害防除L=0.50km	益田市	R2 ~ R16	50
鳥根県	災害防除	県道	(一) 東山道津田停車場線(益田)	災害防除L=0.46km	益田市	R2 ~ R16	87
鳥根県	災害防除	県道	(一) 白上橋田線(益田)	災害防除L=0.71km	益田市	R2 ~ R16	30
鳥根県	災害防除	県道	(一) 須川谷日原線(益田)	災害防除L=0.70km	益田市	R2 ~ R16	112
鳥根県	災害防除	県道	(一) 美濃地石見橋田停車場線(益田)	災害防除L=0.41km	益田市	R2 ~ R16	91
鳥根県	災害防除	県道	(一) 美都澄川線(益田)	災害防除L=3.67km (災害防除L=1.00km)	益田市	R2 (R6) ~ R16 (R8)	767
鳥根県	災害防除	国道	(国) 187号(津和野)	災害防除L=4.23km (災害防除L=1.81km)	津和野市、青賀町	R2 (R6) ~ R11 (R8)	1,136
鳥根県	災害防除	県道	(主) 新南陽津和野線(津和野)	災害防除L=6.35km (災害防除L=1.73km)	青賀町	R2 (R6) ~ R16 (R8)	635
鳥根県	災害防除	県道	(主) 鹿野青賀線(津和野)	災害防除L=3.43km	青賀町	R2 ~ R16	392
鳥根県	災害防除	県道	(主) 萩津和野線(津和野)	災害防除L=2.46km (災害防除L=1.05km)	津和野市	R2 (R6) ~ R11 (R8)	802
鳥根県	災害防除	県道	(主) 六日市錦線(津和野)	災害防除L=1.10km	青賀町	R2 ~ R16	86
鳥根県	災害防除	県道	(主) 津和野田万川線(津和野)	災害防除L=1.81km	津和野市	R2 ~ R11	45
鳥根県	災害防除	県道	(主) 青賀匹見線(津和野)	災害防除L=1.73km	青賀町	R2 ~ R16	147
鳥根県	災害防除	県道	(一) 須川青賀線(津和野)	災害防除L=0.06km	青賀町	R2 ~ R16	2
鳥根県	災害防除	県道	(一) 栲木山口線(津和野)	災害防除L=2.55km	青賀町	R2 ~ R16	294
鳥根県	災害防除	県道	(一) 津和野須佐線(津和野)	災害防除L=6.00km	津和野市	R2 ~ R16	309
鳥根県	災害防除	県道	(一) 益田津和野線(津和野)	災害防除L=0.94km	津和野市	R2 ~ R16	59
鳥根県	災害防除	県道	(一) 匹見左給線(津和野)	災害防除L=6.60km (災害防除L=1.80km)	津和野市	R2 (R6) ~ R16 (R8)	1,073
鳥根県	災害防除	県道	(一) 栲木津和野停車場線(津和野)	災害防除L=5.08km (災害防除L=1.38km)	津和野市、青賀町	R2 (R6) ~ R16 (R8)	1,126
鳥根県	災害防除	県道	(一) 須川谷日原線(津和野)	災害防除L=4.05km	津和野市	R2 ~ R16	320
鳥根県	災害防除	国道	(国) 485号(島後)	災害防除L=1.78km	隠岐の島市	R2 ~ R11	279
鳥根県	災害防除	県道	(主) 隠岐空港線(島後)	災害防除L=0.09km	隠岐の島市	R2 ~ R11	6
鳥根県	災害防除	県道	(主) 西郷都万都線(島後)	災害防除L=5.29km (災害防除L=1.44km)	隠岐の島市	R2 (R6) ~ R11 (R8)	1,395
鳥根県	災害防除	県道	(主) 西郷市旅線(島後)	災害防除L=3.06km (災害防除L=0.83km)	隠岐の島市	R2 (R6) ~ R11 (R8)	821
鳥根県	災害防除	県道	(一) 池田中町線(島後)	災害防除L=0.13km	隠岐の島市	R2 ~ R11	4
鳥根県	災害防除	県道	(一) 中村津戸港線(島後)	災害防除L=4.30km (災害防除L=1.17km)	隠岐の島市	R2 (R6) ~ R16 (R8)	2,399
鳥根県	災害防除	国道	(国) 485号(島前)	災害防除L=0.52km	西ノ島町	R2 ~ R11	119
鳥根県	災害防除	県道	(一) 国賀海岸線(島前)	災害防除L=0.68km	西ノ島町	R2 ~ R16	106
鳥根県	災害防除	県道	(一) 西ノ島海士線(島前)	災害防除L=0.28km	西ノ島町	R2 ~ R16	60
鳥根県	災害防除	県道	(一) 珍崎浦郷線(島前)	災害防除L=1.11km	西ノ島町	R2 ~ R16	155
鳥根県	災害防除	県道	(一) 海士島線(島前)	災害防除L=2.18km	海士町	R2 ~ R16	363
鳥根県	災害防除	県道	(一) 日ノ津崎港線(島前)	災害防除L=0.75km	海士町	R2 ~ R16	167
鳥根県	災害防除	県道	(一) 知夫島線(島前)	災害防除L=1.33km	知夫村	R2 ~ R16	309
鳥根県	災害防除	県道	(主) 鹿野青賀線 野野工区	災害防除、(浸水対策) L=0.1km	青賀町	R6 ~ R8	100
鳥根県	災害防除	県道	(主) 西郷都万都線 都万工区	災害防除、(浸水対策) L=0.08km	隠岐の島市	R6 ~ R8	197
鳥根県	雪害	国道	(国) 492号、安来観測所	気象情報装置、2基	安来市	R6 ~ R10	20
鳥根県	雪害	国道	(国) 314号ほか1路線、雲南観測所	気象情報装置、10基	雲南市、奥出雲町	R6 ~ R10	100
鳥根県	雪害	国道	(国) 164号、出雲観測所	気象情報装置、2基	出雲市	R6 ~ R10	20
鳥根県	雪害	国道	(国) 261号ほか1路線、泉央観測所	気象情報装置、6基	美郷町、邑南町	R6 ~ R10	60
鳥根県	雪害	国道	(国) 186号、浜田観測所	気象情報装置、4基	浜田市	R6 ~ R10	40
鳥根県	雪害	国道	(国) 187号ほか1路線、益田観測所	気象情報装置、11基	益田市、津和野市、青賀町	R6 ~ R10	110
鳥根県	雪害	国道	(国) 485号、隠岐観測所	気象情報装置、2基	隠岐の島市	R6 ~ R10	20
鳥根県	雪害	県道	(主) 安来木次線ほか2路線、安来観測所	気象情報装置、5基	安来市	R6 ~ R10	50
鳥根県	雪害	県道	(主) 松江木次線ほか3路線、雲南観測所	気象情報装置、17基	雲南市、飯南町、奥出雲町	R6 ~ R10	170
鳥根県	雪害	県道	(主) 川本渡多線ほか5路線、泉央観測所	気象情報装置、8基	大田市、川本町、美郷町、邑南町	R6 ~ R10	80
鳥根県	雪害	県道	(主) 弥栄旭インター線ほか2路線、浜田観測所	気象情報装置、7基	浜田市、江津市	R6 ~ R10	70
鳥根県	雪害	県道	(主) 青賀匹見線ほか6路線、益田観測所	気象情報装置、11基	益田市、津和野市、青賀町	R6 ~ R10	110
鳥根県	雪害	県道	(主) 西郷市旅線ほか2路線、隠岐観測所	気象情報装置、3基	隠岐の島市	R6 ~ R10	30
鳥根県	雪害	国道	(国) 186号、長田2工区	雪崩防止対策、L=0.69km (雪崩防止対策、L=0.04km)	浜田市	H22 (R6) ~ R8 (R8)	840
鳥根県	雪害	国道	(国) 492号、上向井2工区	雪崩防止対策、L=0.88km (雪崩防止対策、L=0.28km)	奥出雲町	H25 (R6) ~ R11 (R8)	640
鳥根県	雪害	国道	(国) 492号、玉置工区	雪崩防止対策、L=0.90km (雪崩防止対策、L=0.90km)	奥出雲町	R6 (R6) ~ R23 (R8)	920
松江市	改善・交通安全	市町村道	(他) 馬場港1号線、八幡工区	現道拡幅、L=0.3km	松江市	R6 ~ R8	150
松江市	改善・交通安全	市町村道	(2) 西津田馬場港線、第1・3工区	現道拡幅、L=1.1km	松江市	R6 ~ R10	155
松江市	改善・交通安全	市町村道	(他) 西尾大井線、朝助工区	現道拡幅、L=0.95km	松江市	R6 ~ R7	745
松江市	改善・交通安全	市町村道	(1) 楯屋・馬場線、楯屋工区	道路改良、L=1.2km	松江市	R6 ~ R8	263
松江市	改善・交通安全	市町村道	(1) 大井朝助線、大井朝助工区	現道拡幅、L=1.09km	松江市	R8 ~ R10	331
松江市	改善・交通安全	市町村道	(他) 稲荷交差点ほか、稲荷工区	現道拡幅、L=0.61km	松江市	R6 ~ R9	123

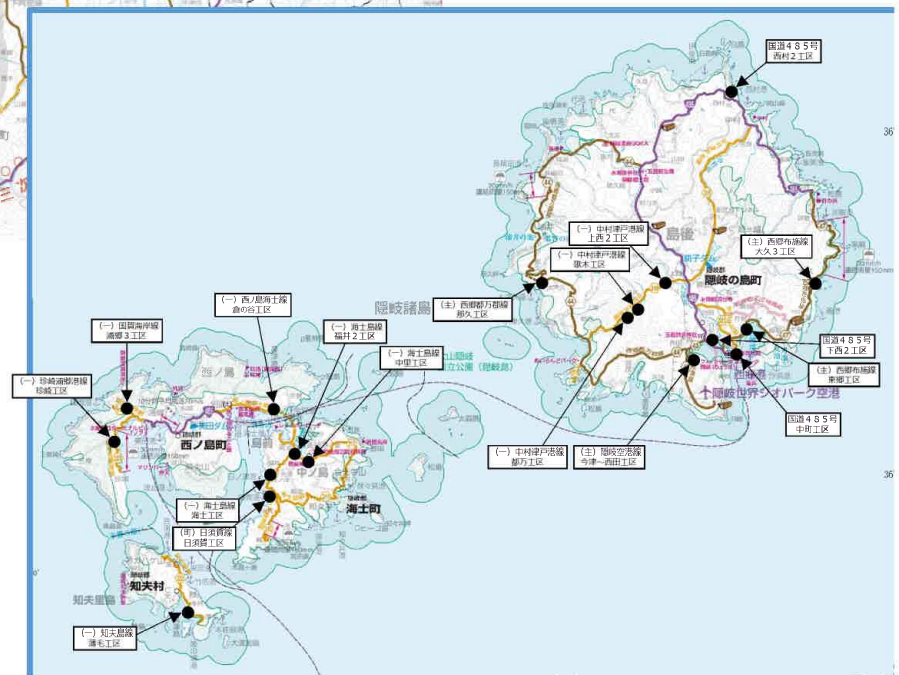
事業者	事業種別	道路種別	箇所(工区)名	事業内容	市町村名	事業期間	全体事業費 (百万円)
松江市	改善・交通安全	市町村道	(2) 橋本深町線、西川津工区	現道拡幅、L=0.8km	松江市	R6 ~ R10	190
松江市	改善・交通安全	市町村道	(2) 熊山平原線、東豊郡工区	現道拡幅、L=0.29km	松江市	R6 ~ R10	70
松江市	改善・交通安全	市町村道	(他) 松崎島線、朝酌工区	道路新設、L=0.1km	松江市	R6 ~ R7	63
松江市	改善・交通安全	市町村道	(他) 上栴尾伊野堤線、大野工区	現道拡幅、L=0.1km	松江市	R6 ~ R6	8
松江市	改善・交通安全	市町村道	(他) 湯町南線、湯町工区	現道拡幅、L=0.09km	松江市	R6 ~ R8	20
松江市	改善・交通安全	市町村道	(他) 黒田畦10号線ほか、大庭工区	現道拡幅、L=0.1km	松江市	R6 ~ R10	50
松江市	改善・交通安全	市町村道	(他) 西の浜線ほか2線、加賀工区	現道拡幅、L=0.18km	松江市	R6 ~ R7	75
松江市	改善・交通安全	市町村道	(他) 七瀬東西線、七瀬工区	道路新設、L=0.42km	松江市	R6 ~ R10	240
松江市	改善・交通安全	市町村道	(他) 片匂西線、片匂工区	バイパス、L=0.10km	松江市	R6 ~ R10	180
浜田市	改善・交通安全	市町村道	(他) 白砂1号線、今浦工区	現道拡幅、L=1.30km	浜田市	R6 ~ R10	150
浜田市	改善・交通安全	市町村道	(2) 戸地線、重富工区	現道拡幅、L=1.0km	浜田市	R6 ~ R10	150
出雲市	改善・交通安全	市町村道	(他) 高松301号線、高松工区	現道拡幅、L=1.80km	出雲市	R6 ~ R10	238
出雲市	改善・交通安全	市町村道	(1) 伊野本線、金森東地合工区	現道拡幅、L=2.10km	出雲市	R6 ~ R10	451
出雲市	改善・交通安全	市町村道	(他) 塩冶113号線ほか、出雲工区	歩道整備、N=5箇所	出雲市	R6 ~ R10	131
出雲市	改善・交通安全	市町村道	(他) 高松95号線、高松工区	現道拡幅、L=1.12km	出雲市	R6 ~ R10	503
出雲市	改善・交通安全	市町村道	(1) 湖鏡神西新町線、神西三郎工区	現道拡幅、L=0.87km	出雲市	R6 ~ R10	1,107
出雲市	改善・交通安全	市町村道	(1) 言葉線、神西工区	現道拡幅、L=1.10km	出雲市	R6 ~ R10	592
出雲市	改善・交通安全	市町村道	(他) 庄部線、佐吉工区	現道拡幅、L=0.43km	出雲市	R10 ~ R10	11
出雲市	改善・交通安全	市町村道	(他) 金森三の谷線、伊野工区	現道拡幅、L=0.42km	出雲市	R10 ~ R10	20
出雲市	改善・交通安全	市町村道	(他) 反辺本郷線、須佐工区	現道拡幅、L=1.11km	出雲市	R10 ~ R10	20
出雲市	改善・交通安全	市町村道	(他) 斐川2459号線、上直江工区	現道拡幅、L=0.54km	出雲市	R6 ~ R9	402
出雲市	改善・交通安全	市町村道	(2) 馬渡裏美須線、荒木工区	現道拡幅、L=0.75km	出雲市	R6 ~ R9	277
出雲市	改善・交通安全	市町村道	(他) 斐川1684号線、湯の川工区	現道拡幅、L=0.06km	出雲市	R6 ~ R6	23
出雲市	改善・交通安全	市町村道	(他) 斐川100号線、直江工区	現道拡幅、L=0.88km	出雲市	R6 ~ R7	240
出雲市	改善・交通安全	市町村道	(他) 神門322号線、神門工区	道路新設、L=0.05km	出雲市	R6 ~ R7	70
出雲市	改善・交通安全	市町村道	(1) 船津所原線、宇部手工区	現道拡幅、L=0.47km	出雲市	R6 ~ R9	300
出雲市	改善・交通安全	市町村道	(1) 新川中央線、神守工区	現道拡幅、L=0.43km	出雲市	R6 ~ R10	289
出雲市	改善・交通安全	市町村道	(他) 太才線、富村工区	歩道整備、L=0.46km	出雲市	R7 ~ R10	188
出雲市	改善・交通安全	市町村道	(1) 大津新崎渡線、今市工区	歩道整備、L=0.09km	出雲市	R6 ~ R8	65
出雲市	改善・交通安全	市町村道	(2) 今市菅沢線、上塩冶工区	歩道整備、L=0.09km	出雲市	R6 ~ R7	15
益田市	改善・交通安全	市町村道	(他) 須子鎌倉園線、須子工区	現道拡幅、L=0.31km	益田市	R6 ~ R7	15
益田市	改善・交通安全	市町村道	(1) 久々枝柿原線、馬谷工区	現道拡幅、L=0.4km	益田市	R6 ~ R10	75
益田市	改善・交通安全	市町村道	(1) 内容線、上内容工区	現道拡幅、L=0.84km	益田市	R6 ~ R10	55
益田市	改善・交通安全	市町村道	(1) 金山小杉線、金山工区	現道拡幅、L=0.2km	益田市	R8 ~ R10	60
益田市	改善・交通安全	市町村道	(1) 下木郷東町線、東町工区	現道拡幅、L=0.06km	益田市	R9 ~ R10	30
益田市	改善・交通安全	市町村道	(1) 内田安富線、虫湯南工区	現道拡幅、L=0.24km	益田市	R9 ~ R10	54
益田市	改善・交通安全	市町村道	(他) 俵湯湯田線、向横田工区	現道拡幅、L=0.12km	益田市	R8 ~ R8	4
益田市	改善・交通安全	市町村道	(2) 山ノ平乙吉温線、乙吉・東町工区	現道拡幅、L=0.27km	益田市	R8 ~ R10	30
益田市	改善・交通安全	市町村道	(他) 柏原本部線、愛宕工区	現道拡幅、L=0.27km	益田市	R10 ~ R10	40
益田市	改善・交通安全	市町村道	(2) 東郷免久城団地線、久城工区	現道拡幅、L=0.18km	益田市	R10 ~ R10	20
益田市	改善・交通安全	市町村道	(他) 向内田1号線、内田工区	道路改良、L=0.15km	益田市	R6 ~ R7	45
益田市	改善・交通安全	市町村道	(他) 下城九郎東線、城九郎工区	道路改良、L=0.08km	益田市	R6 ~ R7	48
益田市	改善・交通安全	市町村道	(他) 益田川左岸南群9-1線ほか2路線、中島1工区	道路改良、L=0.14km	益田市	R6 ~ R10	61
益田市	改善・交通安全	市町村道	(他) 益田川左岸南群8-1線ほか2路線、中島2工区	道路新設、L=0.65km	益田市	R6 ~ R10	273
益田市	改善・交通安全	市町村道	(2) 西平原線、平原工区	道路改良、L=0.12km	益田市	R7 ~ R10	26
益田市	改善・交通安全	市町村道	(他) 段線、段工区	道路改良、L=0.05km	益田市	R10 ~ R10	15
大田市	改善・交通安全	市町村道	(他) 寺前浜口線ほか、久手工区	現道拡幅、L=0.24km	大田市	R6 ~ R6	20
大田市	改善・交通安全	市町村道	(他) 川北3号線、長久工区	現道拡幅、L=0.19km	大田市	R6 ~ R8	54
安来市	改善・交通安全	市町村道	(他) 黒鳥稲井線、黒井田工区	現道拡幅、L=0.7km	安来市	R7 ~ R10	90
安来市	改善・交通安全	市町村道	(他) 中谷1号線、中谷工区	バイパス、L=0.3km	安来市	R6 ~ R10	100
安来市	改善・交通安全	市町村道	(1) 杉谷線、西谷5工区	現道拡幅、L=0.9km	安来市	R7 ~ R10	300
安来市	改善・交通安全	市町村道	(他) 高留鼻線、黒井田工区	現道拡幅、L=0.3km	安来市	R6 ~ R10	700
江津市	改善・交通安全	市町村道	(1) 長戸路線、谷住郷工区	現道拡幅、L=2.00km	江津市	R8 ~ R10	210
雲南市	改善・交通安全	市町村道	(1) 新市中央線、雲南工区	現道拡幅、L=0.80km	雲南市	R9 ~ R10	80
雲南市	改善・交通安全	市町村道	(2) 蔵河内加賀田1号線、蔵河内・乙加賀工区	現道拡幅、L=0.34km	雲南市	R6 ~ R10	180
雲南市	改善・交通安全	市町村道	(2) 阿用大ヶ谷線、大ヶ谷・岡村工区	現道拡幅、L=1.7km	雲南市	R8 ~ R10	80
奥出雲町	改善・交通安全	市町村道	(他) 要番山線、要番山工区	現道拡幅、L=0.6km	奥出雲町	R9 ~ R9	20
奥出雲町	改善・交通安全	市町村道	(2) 三沢河内線、三沢河内工区	現道拡幅、L=1.67km	奥出雲町	R9 ~ R10	71
奥出雲町	改善・交通安全	市町村道	(他) 梅木原西湯野線、梅木原西湯野工区	現道拡幅、L=0.94km	奥出雲町	R9 ~ R10	40
姫南町	改善・交通安全	市町村道	(1) 八神平原線、八神工区	現道拡幅、L=1.4km	姫南町	R6 ~ R8	91
姫南町	改善・交通安全	市町村道	(1) 新市赤名線、赤名工区	現道拡幅、L=2.5km	姫南町	R6 ~ R10	54
姫南町	改善・交通安全	市町村道	(他) 奥小田向線、小田工区	現道拡幅、L=0.4km	姫南町	R6 ~ R10	61
姫南町	改善・交通安全	市町村道	(他) 栗屋谷西線、上赤名工区	現道拡幅、L=0.19km	姫南町	R6 ~ R10	30

事業者	事業種別	道路種別	箇所(工区)名	事業内容	市町村名	事業期間	全体事業費(百万円)
川本町	改善・交通安全	市町村道	(2) 田原給堂線、三原工区	現道拡幅、L=1.0km	川本町	R6 ~ R6	80
川本町	改善・交通安全	市町村道	(他) 団原日向線、団原工区	道路改良、L=0.2km	川本町	R6 ~ R7	80
美郷町	改善・交通安全	市町村道	(1) 郵算行宮内線、4工区	現道拡幅、L=900m	美郷町	R6 ~ R8	950
美郷町	改善・交通安全	市町村道	(1) 郵算行宮内線、5工区	現道拡幅、L=1.0km	美郷町	R6 ~ R10	200
美郷町	改善・交通安全	市町村道	(他) 滝原下線、滝原工区	現道拡幅、L=200m	美郷町	R6 ~ R10	60
邑南町	改善・交通安全	市町村道	(他) 萩原高水線、七日市工区	現道拡幅、L=0.4km	邑南町	R8 ~ R10	200
邑南町	改善・交通安全	市町村道	(他) 三日市松原線、三日市工区	現道拡幅、L=0.15km	邑南町	R9 ~ R10	100
津和野町	改善・交通安全	市町村道	(1) 笹ヶ谷線、内美工区	現道拡幅、L=0.2km	津和野町	R6 ~ R6	20
津和野町	改善・交通安全	市町村道	(1) 西人線、西人・岩瀬戸工区	現道拡幅、L=3.1km	津和野町	R9 ~ R10	80
津和野町	改善・交通安全	市町村道	(1) 野中線、野中工区	現道拡幅、L=0.74km	津和野町	R6 ~ R10	100
海士町	改善・交通安全	市町村道	(他) 多井弁井門線、多井工区	現道拡幅、L=1.38km	海士町	R6 ~ R10	200
知夫村	改善・交通安全	市町村道	(他) 扇畑線、仁夫工区	道路改良、L=0.79km	知夫村	R6 ~ R10	100
知夫村	改善・交通安全	市町村道	(1) 仁夫線、知夫工区	現道拡幅、L=1.71km	知夫村	R6 ~ R10	200
隠岐の島町	改善・交通安全	市町村道	(1) 西田覚満線、筑浦工区	現道拡幅、L=1.0km	隠岐の島町	R6 ~ R10	155
隠岐の島町	改善・交通安全	市町村道	(2) 代14号線、代工区	現道拡幅、L=1.5km	隠岐の島町	R6 ~ R9	75
隠岐の島町	改善・交通安全	市町村道	(他) 那久41号線、那久工区	道路改良、L=0.73km	隠岐の島町	R6 ~ R10	151
松江市	改善・交通安全	市町村道	(1) 中原上道子線、向島工区	電線類地中化、L=0.2km	松江市	R6 ~ R7	52
松江市	老朽化対策	市町村道	定期点検(舗装、法面、道路構造物)、松江工区	道路点検点検、L=2007km	松江市	R6 ~ R10	235
松江市	老朽化対策	市町村道	道路ストック修繕事業(法面)、松江工区	道路点検点検、N=25箇所	松江市	R6 ~ R10	175
松江市	老朽化対策	市町村道	道路ストック修繕事業(道路照明灯)、松江工区	道路点検点検(照明LED化)、N=2749基	松江市	R6 ~ R10	300
松江市	老朽化対策	市町村道	道路ストック修繕事業(道路反射鏡)、松江工区	道路点検点検、N=5040基	松江市	R6 ~ R10	50
松江市	老朽化対策	市町村道	道路ストック修繕事業(道路標識)、松江工区	道路点検点検、N=1597基	松江市	R6 ~ R10	15
松江市	改善・交通安全	市町村道	(2) 大野上岡線、大野工区	現道拡幅、L=0.1km	松江市	R7 ~ R10	120
松江市	老朽化対策	市町村道	(他) 塚島公園線ほか、松江工区	区画線修繕、L=22.8km	松江市	R6 ~ R10	100
松江市	改善・交通安全	市町村道	(1) 大庭布志名線、大庭工区	視距改良、L=200m	松江市	R6 ~ R9	71
浜田市	災害防除	市町村道	(他) 浜田261号線ほか、浜田工区	災害防除、L=0.50km	浜田市	R6 ~ R10	300
浜田市	雪害	市町村道	(他) 今福有福線ほか9線、金城・旭・弥栄工区	除雪機、N=12台	浜田市	R6 ~ R10	169
浜田市	老朽化対策	市町村道	(1) 青川長見線ほか、浜田工区	路肩整備、L=0.6km	浜田市	R6 ~ R10	200
浜田市	雪害	市町村道	(1) 今福有福線ほか67路線、浜田工区	除雪、L=145.5km	浜田市	R6 ~ R10	50
浜田市	老朽化対策	市町村道	(2) 長沢外ノ浦線ほか、浜田工区	道路ストック(法面)点検、N=149箇所	浜田市	R6 ~ R10	35
出雲市	老朽化対策	市町村道	(他) 聖宮山線ほか、出雲工区	道路点検点検、N=1380箇所	出雲市	R6 ~ R10	100
出雲市	老朽化対策	市町村道	(他) 渡橋平野線ほか、出雲工区	道路点検点検、N=619箇所	出雲市	R6 ~ R10	30
出雲市	雪害	市町村道	(他) 才谷毛津線ほか18線、出雲工区	除雪機、N=2台	出雲市	R6 ~ R10	46
出雲市	雪害	市町村道	(他) 才谷毛津線ほか18線、出雲工区	除雪、L=53.0km	出雲市	R6 ~ R10	50
出雲市	老朽化対策	市町村道	(2) 十六島線ほか、出雲工区	道路点検点検、N=120箇所	出雲市	R6 ~ R10	15
出雲市	災害防除	市町村道	(2) 立久重乙立線ほか、出雲工区	災害防除、N=34箇所	出雲市	R6 ~ R10	1,206
出雲市	老朽化対策	市町村道	(他) 斐川610号線ほか、出雲工区	舗装補修、L=7.5km	出雲市	R6 ~ R10	600
益田市	改善・交通安全	市町村道	(2) 吉田横貫線ほか、益田工区	路肩整備、L=1.6km	益田市	R6 ~ R10	50
益田市	雪害	市町村道	(他) 内石線ほか48線、益田工区	除雪機、N=3台	益田市	R10 ~ R10	19
益田市	老朽化対策	市町村道	定期点検(舗装、法面、道路構造物)、益田工区	道路点検点検、N=1式	益田市	R6 ~ R6	5
益田市	改善・交通安全	市町村道	(1) 内谷線、谷口工区	法面対策、L=0.1km	益田市	R8 ~ R8	95
益田市	改善・交通安全	市町村道	(1) 雁丁線、白土工区	現道拡幅、L=0.3km	益田市	R9 ~ R10	15
益田市	改善・交通安全	市町村道	(他) ハヶ線線、白岩工区	法面対策、L=1.0km	益田市	R9 ~ R9	80
益田市	改善・交通安全	市町村道	(2) 梅月線、梅月工区	現道拡幅、L=0.09km	益田市	R8 ~ R10	15
益田市	改善・交通安全	市町村道	(他) 下波田大井線、下波田工区	現道拡幅、L=0.05km	益田市	R9 ~ R10	20
益田市	改善・交通安全	市町村道	(1) 内田安齋線、虫退北工区	現道拡幅、L=0.13km	益田市	R9 ~ R10	20
益田市	雪害	市町村道	(2) 内石線ほか54線、益田工区	除雪、L=108.4km	益田市	R6 ~ R10	100
益田市	改善・交通安全	市町村道	(他) 明見団地1号線、明見工区	法面対策、L=0.5km	益田市	R10 ~ R10	70
益田市	改善・交通安全	市町村道	(他) 神田線、神田工区	現道拡幅、L=0.08km	益田市	R6 ~ R10	106
益田市	改善・交通安全	市町村道	(他) 石見雅空ファクトリーパーク1号線ほか1路線、明原工区	交差点改修、N=1箇所	益田市	R6 ~ R6	6
益田市	改善・交通安全	市町村道	(他) 舟橋市原台線、市原台工区	バイパス、L=0.15km	益田市	R7 ~ R10	55
益田市	改善・交通安全	市町村道	(他) 下の中線、鍋手工区	バイパス、L=0.15km	益田市	R7 ~ R10	80
大田市	災害防除	市町村道	(他) 大森大園線、大森工区	災害防除、L=0.2km	大田市	R7 ~ R8	121
大田市	災害防除	市町村道	(他) 上毛寺床線、温泉津工区	災害防除、L=0.2km	大田市	R8 ~ R10	150
大田市	災害防除	市町村道	(2) 五十猛大屋線、五十猛工区	災害防除、L=0.16km	大田市	R6 ~ R6	47
大田市	災害防除	市町村道	(他) 原田権線、三原工区	災害防除、L=0.02km	大田市	R10 ~ R10	9
大田市	災害防除	市町村道	(1) 島津屋線、朝山工区	災害防除、L=0.05km	大田市	R7 ~ R8	20
大田市	災害防除	市町村道	(他) 波路浦線、温泉津工区	災害防除、L=0.34km	大田市	R7 ~ R8	120
大田市	雪害	市町村道	(他) 志学朝原線外30路線、大田工区	除雪、L=59.1km	大田市	R6 ~ R10	15
大田市	改善・交通安全	市町村道	(他) 日ノ出権線線ほか、大田工区ほか	路肩整備、L=5.0km	大田市	R6 ~ R10	17
大田市	改善・交通安全	市町村道	(他) 上毛寺床線、温泉津工区	冠水対策、L=0.2km	大田市	R6 ~ R6	12
大田市	災害防除	市町村道	(他) 土手線、大森工区	災害防除、L=0.05km	大田市	R7 ~ R8	40
大田市	災害防除	市町村道	(他) 中尾城山線、大田工区	災害防除、L=0.08km	大田市	R6 ~ R8	48

事業者	事業種別	道路種別	箇所(工区)名	事業内容	市町村名	事業期間	全体事業費(百万円)
大田市	災害防除	市町村道	(他)出口2号線, 大田工区	災害防除, L=0.05km	大田市	R10 ~ R10	11
大田市	老朽化対策	市町村道	(他)川北線ほか, 長久工区ほか	区画線修繕, L=4.0km	大田市	R6 ~ R10	34
大田市	災害防除	市町村道	(他)栄町神田線, 大田工区	災害防除, L=0.02km	大田市	R6 ~ R7	30
大田市	雪害	市町村道	(他)志字朝原線外30路線, 大田工区ほか	除雪機, N=3台	大田市	R6 ~ R10	188
安来市	災害防除	市町村道	(1)久白津田半線ほか, 安来工区	災害防除, N=20箇所	安来市	R6 ~ R10	150
安来市	雪害	市町村道	(1)杉谷線ほか53線, 安来工区	除雪機, N=24台	安来市	R6 ~ R10	90
安来市	老朽化対策	市町村道	定期点検(舗装, 法面, 瀧路構造物), 安来工区	道路ｽﾀｰﾌﾟ点検, L=830km	安来市	R6 ~ R10	18
安来市	雪害	市町村道	(1)杉谷線ほか53線, 安来工区	除雪, L=113.6km	安来市	R6 ~ R10	15
江津市	老朽化対策	市町村道	道路ストック修繕事業, 江津工区	道路ｽﾀｰﾌﾟ修繕, L=132km	江津市	R7 ~ R10	128
江津市	老朽化対策	市町村道	定期点検(舗装, 法面, 瀧路構造物), 江津工区	道路ｽﾀｰﾌﾟ点検, L=132km	江津市	R6 ~ R10	49
江津市	災害防除	市町村道	(1)戸川川下線ほか, 八戸工区ほか	災害防除, L=132km	江津市	R6 ~ R10	128
江津市	災害・交通安全	市町村道	(2)山手月の夜線, 今田工区	冠水対策, L=0.5km	江津市	R8 ~ R9	70
江津市	災害・交通安全	市町村道	(他)市山長谷線ほか, 市山工区	冠水対策, L=0.8km	江津市	R7 ~ R8	65
江津市	雪害	市町村道	(他)戸川川下線ほか9線, 戸川工区	除雪, L=46.5km	江津市	R6 ~ R10	5
江津市	災害・交通安全	市町村道	(他)歌川試験場線ほか, 歌川工区	冠水対策, L=0.43km	江津市	R6 ~ R7	45
雲南市	老朽化対策	市町村道	定期点検(舗装, 法面, 瀧路構造物), 雲南工区	道路ｽﾀｰﾌﾟ点検, L=1,100km	雲南市	R6 ~ R10	55
雲南市	雪害	市町村道	(1)立南線ほか315路線, 雲南工区	除雪機, 積氷格納庫, N=9台	雲南市	R6 ~ R10	190
雲南市	災害・交通安全	市町村道	(1)砂子原金山線ほか, 雲南工区	路肩・側溝整備, L=3km	雲南市	R6 ~ R10	35
雲南市	災害・交通安全	市町村道	(1)北原日登線ほか, 雲南工区	落石対策, L=1.5km	雲南市	R6 ~ R10	200
雲南市	老朽化対策	市町村道	(1)梅木魯木線ほか, 雲南工区	道路ｽﾀｰﾌﾟ修繕, L=0.5km	雲南市	R6 ~ R10	100
雲南市	雪害	市町村道	(1)立南線ほか315路線, 雲南工区	除雪, L=352.8km	雲南市	R6 ~ R10	30
雲南市	災害・交通安全	市町村道	(他)里熊小原線, 給下工区	道路改良, L=0.32km	雲南市	R8 ~ R10	610
奥出雲町	雪害	市町村道	(1)佐白北原線ほか122線, 奥出雲工区	除雪車格納庫, 除雪機, N=22台	奥出雲町	R6 ~ R10	260
奥出雲町	老朽化対策	市町村道	定期点検(舗装, 法面, 瀧路構造物), 奥出雲工区	道路ｽﾀｰﾌﾟ点検, L=265km	奥出雲町	R6 ~ R10	40
奥出雲町	災害防除	市町村道	(他)大曲下線ほか, 奥出雲工区	災害防除, N=25箇所	奥出雲町	R6 ~ R10	152
奥出雲町	老朽化対策	市町村道	(他)上高尾上阿井線ほか, 奥出雲工区	法面修繕, N=963箇所	奥出雲町	R6 ~ R10	102
奥出雲町	雪害	市町村道	(1)佐白北原ほか122線, 奥出雲工区	除雪, L=161.7km	奥出雲町	R6 ~ R10	35
奥出雲町	老朽化対策	市町村道	(1)三沢線ほか, 奥出雲工区	区画線修繕, L=13.8km	奥出雲町	R6 ~ R8	26
奥出雲町	老朽化対策	市町村道	(他)角六市線ほか, 奥出雲工区	防護柵修繕, L=0.4km	奥出雲町	R6 ~ R8	26
奥出雲町	老朽化対策	市町村道	(1)川西五反田線ほか, 奥出雲工区	道路照明施設LED化, N=25本	奥出雲町	R6 ~ R10	46
奥出雲町	老朽化対策	市町村道	(他)武者山滝坂線ほか, 奥出雲工区	防草対策, L=0.4km	奥出雲町	R6 ~ R9	36
奥出雲町	災害・交通安全	市町村道	(他)鹿谷線, 梅木原工区	現道拡幅, L=0.1km	奥出雲町	R7 ~ R9	60
奥出雲町	災害・交通安全	市町村道	(1)黒木線, 郷工区	現道拡幅, L=0.39km	奥出雲町	R9 ~ R10	41
奥出雲町	災害・交通安全	市町村道	(1)追谷万才線外, 奥出雲工区	現道拡幅, L=2.5km	奥出雲町	R8 ~ R10	30
飯南町	雪害	市町村道	(1)頓原長谷線ほか4線, 飯南工区	除雪機, N=5台, 除雪機格納庫	飯南町	R7 ~ R9	28
飯南町	災害防除	市町村道	(1)塚原線ほか, 飯南工区	災害防除, N=10箇所	飯南町	R6 ~ R10	20
飯南町	災害・交通安全	市町村道	(他)三日市中央線, 野宮工区	現道拡幅, L=0.1km	飯南町	R6 ~ R8	25
飯南町	雪害	市町村道	(1)松本頓原ほか20線, 飯南工区	除雪, L=92.3km	飯南町	R6 ~ R10	50
飯南町	災害・交通安全	市町村道	(他)芦原跡物屋2号線, 八神工区	現道拡幅, L=0.1km	飯南町	R6 ~ R10	59
川本町	災害・交通安全	市町村道	(1)町道三原三谷線ほか, 川本工区	道路ｽﾀｰﾌﾟ修繕, N=10箇所	川本町	R6 ~ R10	350
川本町	雪害	市町村道	(1)三島三谷線ほか14線, 川本工区	除雪, L=26.1km	川本町	R6 ~ R10	25
美郷町	災害防除	市町村道	(1)都賀西都賀行線ほか, 美郷工区	災害防除, N=2箇所	美郷町	R6 ~ R10	150
美郷町	災害・交通安全	市町村道	(他)熊見線ほか, 美郷工区	路肩整備, L=0.3km	美郷町	R6 ~ R10	30
美郷町	雪害	市町村道	(1)八神千原線ほか17路線, 美郷工区	除雪, L=47.1km	美郷町	R6 ~ R10	50
美郷町	災害・交通安全	市町村道	(1)吾郷兵原線, 赤塚工区	現道拡幅, L=1.1km	美郷町	R6 ~ R10	270
邑南町	老朽化対策	市町村道	(1)今井後谷線ほか, 邑南工区	道路ｽﾀｰﾌﾟ点検, N=96箇所	邑南町	R9 ~ R10	45
邑南町	災害防除	市町村道	(1)日南川上田線, 日南川工区	災害防除, L=0.1km	邑南町	R6 ~ R8	150
邑南町	雪害	市町村道	(2)赤米光線ほか14線, 邑南工区	除雪, L=152.8km	邑南町	R6 ~ R10	60
津和野町	雪害	市町村道	(1)福谷線ほか10線, 津和野工区	除雪, L=37.6km	津和野町	R6 ~ R10	25
津和野町	災害・交通安全	市町村道	(他)門の谷線, 杖瀬工区	冠水対策, L=0.8km	津和野町	R6 ~ R10	168
青賀町	雪害	市町村道	(他)朝倉真田線ほか10線, 青賀工区	除雪, L=42.8km	青賀町	R6 ~ R10	6
青賀町	災害防除	市町村道	(他)初見河津線ほか, 青賀工区	災害防除, N=8箇所	青賀町	R6 ~ R10	200
海士町	災害・交通安全	市町村道	(2)西ノ原線, 西工区	歩車共存道, L=0.84km	海士町	R6 ~ R9	150
海士町	災害・交通安全	市町村道	(1)宇安賀線, 宇安賀・北分工区	歩車共存道, L=1.46km	海士町	R6 ~ R9	100
海士町	災害・交通安全	市町村道	(2)長崎線, 宇安賀工区	歩車共存道, L=0.75km	海士町	R6 ~ R9	70
海士町	災害・交通安全	市町村道	(1)中里・知々井線, 中里工区	現道拡幅, L=1.45km	海士町	R9 ~ R10	30
海士町	災害・交通安全	市町村道	(1)崎・多井線, 崎工区	現道拡幅, L=1.10km	海士町	R10 ~ R10	10
西ノ島町	災害・交通安全	市町村道	(1)大山線, 美田工区	現道拡幅, L=960m	西ノ島町	R6 ~ R10	200
西ノ島町	老朽化対策	市町村道	(他)町道34号線ほか, 西ノ島工区	床成修繕, N=13路線	西ノ島町	R6 ~ R10	50
西ノ島町	災害・交通安全	市町村道	(他)町道200号線, 美田工区	現道拡幅, L=0.5km	西ノ島町	R6 ~ R8	60
西ノ島町	老朽化対策	市町村道	(他)町道三度赤の江線ほか, 西ノ島工区	落石対策, N=20箇所	西ノ島町	R6 ~ R10	50
西ノ島町	災害・交通安全	市町村道	(他)町道トノ又線ほか, 西ノ島工区	路肩整備, N=6路線	西ノ島町	R6 ~ R10	100
西ノ島町	災害・交通安全	市町村道	(他)町道86号線, 浦郷工区	現道拡幅, L=0.39km	西ノ島町	R6 ~ R10	100

事業者	事業種別	道路種別	箇所(工区)名	事業内容	市町村名	事業期間	全体事業費(百万円)
知夫村	災害防除	市町村道	(他)長尾線、知夫工区	災害防除、L=1.7km	知夫村	R6 ~ R10	200
隠岐の島町	災害防除	市町村道	(他)中村漁港線、中村工区	災害防除、L=0.2km	隠岐の島町	R8 ~ R10	65
隠岐の島町	災害防除	市町村道	(2)吉田名田線、西町工区	災害防除、L=0.05km	隠岐の島町	R7 ~ R9	50
隠岐の島町	災害防除	市町村道	(他)西郷125号線、西町工区	災害防除、L=0.08km	隠岐の島町	R7 ~ R9	45
隠岐の島町	災害防除	市町村道	(2)布施港湾線、布施工区	災害防除、L=0.04km	隠岐の島町	R8 ~ R10	50
隠岐の島町	災害防除	市町村道	(他)那久11号線、那久工区	災害防除、L=0.07km	隠岐の島町	R6 ~ R8	22
隠岐の島町	災害防除	市町村道	(他)油井4号線、蔵田工区	災害防除、L=0.03km	隠岐の島町	R6 ~ R7	60
隠岐の島町	災害・交通安全	市町村道	(2)野田線ほか、大東工区	路肩整備、L=1.30km	隠岐の島町	R6 ~ R10	151
隠岐の島町	老朽化対策	市町村道	(他)中条152号線、原田工区	冠水対策、L=0.08km	隠岐の島町	R6 ~ R6	25
隠岐の島町	災害防除	市町村道	(他)山田36号線、山田工区	災害防除、L=0.1km	隠岐の島町	R6 ~ R8	60
隠岐の島町	雪害	市町村道	(1)中街中条線ほか27線、隠岐の島工区	除雪、L=34.2km	隠岐の島町	R6 ~ R10	15
隠岐の島町	災害・交通安全	市町村道	(他)西郷128号線ほか、中町工区	電線類地中化、L=0.3km	隠岐の島町	R6 ~ R9	288
松江市	災害・交通安全	市町村道	(他)西持田大田線、西持田工区	道学路対策、L=0.4km	松江市	R6 ~ R8	100
松江市	災害・交通安全	市町村道	(1)新町・須田線、横屋工区	道学路対策、L=0.17km	松江市	R6 ~ R6	93
松江市	災害・交通安全	市町村道	(1)菅田比津線、松江工区	道学路対策、L=2km	松江市	R6 ~ R7	70
松江市	災害・交通安全	市町村道	(1)役場深原線、大日桑下工区	道学路対策、L=1.2km	松江市	R6 ~ R10	490
松江市	災害・交通安全	市町村道	(他)京塚橋瀬線ほか、松江工区	道学路対策、L=0.14km	松江市	R6 ~ R8	40
松江市	災害・交通安全	市町村道	(2)黒田駐学校線、佐草工区	道学路対策、L=0.06km	松江市	R6 ~ R7	45
松江市	災害・交通安全	市町村道	(1)出雲郷大庭線、大庭工区	道学路対策、L=0.8km	松江市	R6 ~ R10	250
浜田市	災害・交通安全	市町村道	(他)浜田527号線ほか、田町工区	歩道整備、L=0.37km	浜田市	R6 ~ R6	258
浜田市	災害・交通安全	市町村道	(他)浜田285号線ほか、大辻・元浜工区	歩道整備、L=1.30km	浜田市	R6 ~ R6	10
浜田市	災害・交通安全	市町村道	(他)井野37号線、室谷工区	歩道整備、L=0.94km	浜田市	R6 ~ R10	150
浜田市	災害・交通安全	市町村道	(2)天清町高田町線、高田工区	歩道整備、L=0.3km	浜田市	R6 ~ R10	140
出雲市	災害・交通安全	市町村道	(1)松寄下浜線、松寄下工区	歩道整備、L=0.46km	出雲市	R10 ~ R10	20
出雲市	災害・交通安全	市町村道	(1)中筋浜線、平田工区	歩道整備、L=0.75km	出雲市	R6 ~ R6	630
出雲市	災害・交通安全	市町村道	(1)瀬分里西幹線1号ほか、出雲工区	道路照明灯新設、N=100基	出雲市	R6 ~ R10	9
出雲市	災害・交通安全	市町村道	(1)今市川跡日下線、荻村中野美保工区	交差点改良、L=0.84km	出雲市	R6 ~ R10	891
出雲市	災害・交通安全	市町村道	(他)井手上新線、多伎小工区	歩道整備、L=0.50km	出雲市	R6 ~ R10	361
出雲市	災害・交通安全	市町村道	(1)荏原三結線(1工区)、荏原小工区	歩道整備、L=0.43km	出雲市	R6 ~ R10	435
出雲市	災害・交通安全	市町村道	(他)今市6号線、今市小工区	歩道整備、L=0.22km	出雲市	R6 ~ R7	136
出雲市	災害・交通安全	市町村道	(1)斐川4号線、新川中央工区	歩道整備、L=0.89km	出雲市	R6 ~ R7	231
出雲市	災害・交通安全	市町村道	(他)国富31号線、統合小工区	歩道整備、L=1.29km	出雲市	R6 ~ R6	130
出雲市	災害・交通安全	市町村道	(他)斐川2462号線、神守工区	歩道整備、L=0.24km	出雲市	R6 ~ R6	85
出雲市	災害・交通安全	市町村道	(2)国富大津線、美那国富工区	歩道整備、L=1.20km	出雲市	R6 ~ R10	497
出雲市	災害・交通安全	市町村道	(他)下沢高西線、3工区	歩道整備、L=0.33km	出雲市	R6 ~ R10	595
益田市	災害・交通安全	市町村道	(他)地方浜寄線、高津工区	現道拡幅、L=0.6km	益田市	R6 ~ R10	300
益田市	災害・交通安全	市町村道	(1)高津線ほか、益田工区	道学路対策、L=2.0km	益田市	R9 ~ R10	20
益田市	災害・交通安全	市町村道	(他)中島線ほか26路線、益田工区	自転車通行空間整備、L=11.3km	益田市	R6 ~ R10	90
益田市	災害・交通安全	市町村道	(1)角井横田線、横田工区	道学路対策、L=1.2km	益田市	R6 ~ R10	80
益田市	災害・交通安全	市町村道	(1)角井横田線、横田工区	道学路対策、L=0.3km	益田市	R9 ~ R10	113
大田市	災害・交通安全	市町村道	(1)栄町大沢線、大田工区	現道拡幅、L=0.18km	大田市	R7 ~ R10	1,110
大田市	災害・交通安全	市町村道	(他)宮下線、久手工区	現道拡幅、L=0.10km	大田市	R6 ~ R8	43
大田市	災害・交通安全	市町村道	(他)中島4号線、長久工区	歩道設置、L=0.30km	大田市	R9 ~ R10	47
安来市	災害・交通安全	市町村道	(1)安来港飯島線ほか、十神工区	速度抑制対策、L=0.5km	安来市	R6 ~ R10	10
安来市	災害・交通安全	市町村道	(1)安来荒島線ほか、安来工区	道学路対策、L=1.0km	安来市	R6 ~ R10	15
安来市	災害・交通安全	市町村道	(1)久白津田線、久白工区	道学路対策、L=0.2km	安来市	R6 ~ R7	35
江津市	災害・交通安全	市町村道	(他)郡野津神村線ほか、江津工区	歩道整備、N=107箇所	江津市	R6 ~ R10	96
江津市	災害・交通安全	市町村道	(他)本郷渡来浜線、後地工区	現道拡幅、L=0.4km	江津市	R8 ~ R9	50
雲南市	災害・交通安全	市町村道	(他)後谷上御線ほか、雲南工区	道学路対策、L=1.0km	雲南市	R6 ~ R10	110
奥出雲町	災害・交通安全	市町村道	(他)下馬中条線、横田中村工区	現道拡幅、L=0.90km	奥出雲町	R6 ~ R6	40
奥出雲町	災害・交通安全	市町村道	(2)湯ノ原線、角木工区	現道拡幅、L=1.47km	奥出雲町	R6 ~ R9	182
奥出雲町	災害・交通安全	市町村道	(1)高尾線、上高尾工区	現道拡幅、L=1.34km	奥出雲町	R6 ~ R8	164
奥出雲町	災害・交通安全	市町村道	(2)福頼線、福頼第2工区	現道拡幅、L=0.83km	奥出雲町	R6 ~ R8	124
奥出雲町	災害・交通安全	市町村道	(1)三沢山根線、小奇八幡工区	現道拡幅、L=0.5km	奥出雲町	R6 ~ R8	126
奥出雲町	災害・交通安全	市町村道	(1)都三成線、里田工区	現道拡幅、L=1.05km	奥出雲町	R6 ~ R10	192
奥出雲町	災害・交通安全	市町村道	(他)樋口多久野線、中村大呂工区	現道拡幅、L=2.45km	奥出雲町	R10 ~ R10	20
奥出雲町	災害・交通安全	市町村道	(1)三沢山根線、八幡工区	現道拡幅、L=0.72km	奥出雲町	R9 ~ R10	81
奥出雲町	災害・交通安全	市町村道	(1)高尾線、野間工区	現道拡幅、L=1.30km	奥出雲町	R8 ~ R10	101
奥出雲町	災害・交通安全	市町村道	(2)湯ノ原線、湯ノ原工区	現道拡幅、L=0.4km	奥出雲町	R10 ~ R10	10
飯南町	災害・交通安全	市町村道	(1)飯原長谷線、飯原工区	現道拡幅、L=0.424km	飯南町	R6 ~ R7	44
川本町	災害・交通安全	市町村道	(他)新町日の出線ほか、川本工区	道学路対策、N=3.0箇所	川本町	R6 ~ R8	30
邑南町	災害・交通安全	市町村道	(2)藤金比羅線、藤原工区	現道拡幅、L=1.1km	邑南町	R6 ~ R10	300
邑南町	災害・交通安全	市町村道	(他)片田善教寺原線、茅場工区	現道拡幅、L=0.40km	邑南町	R6 ~ R8	129

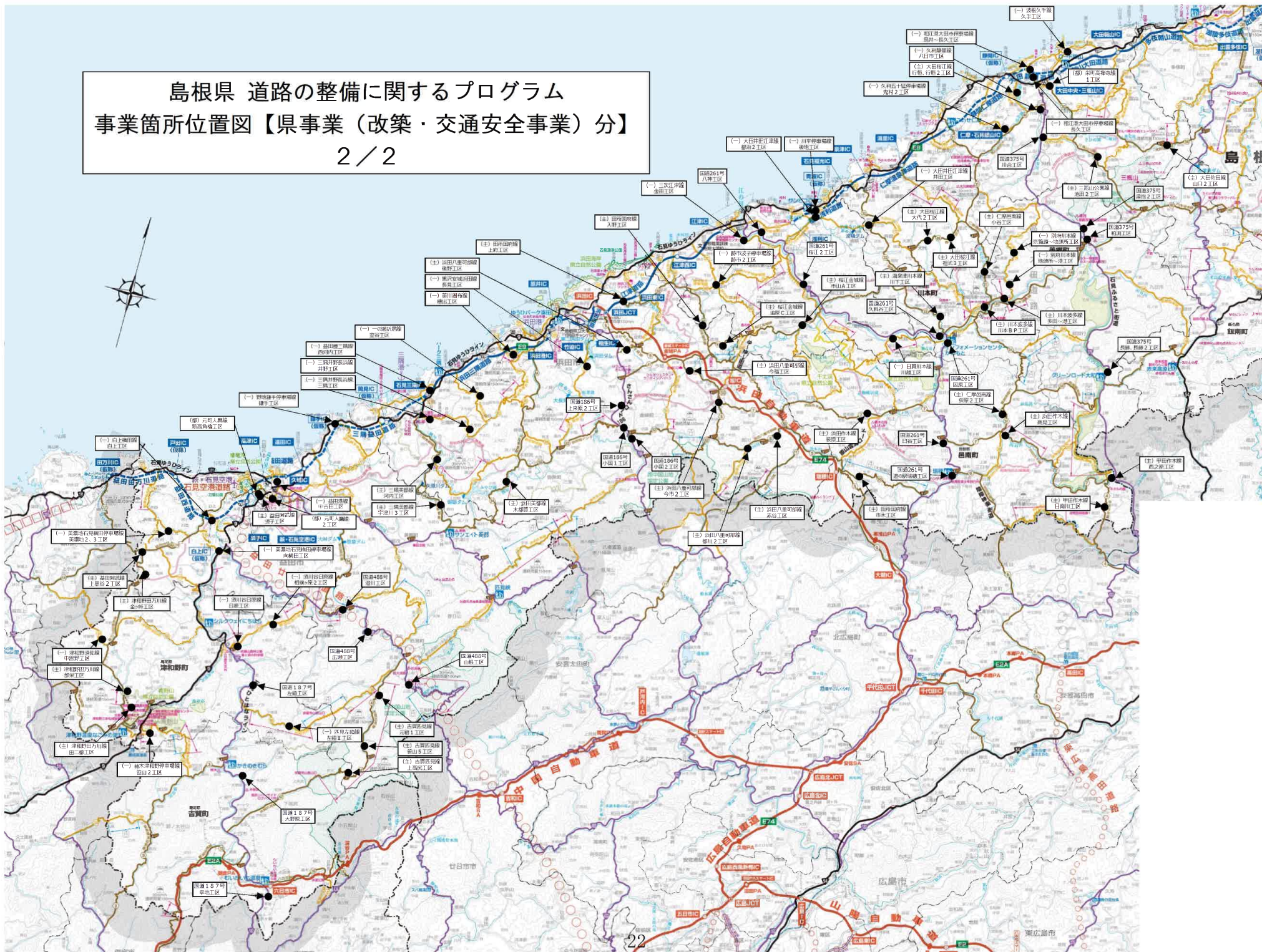
事業者	事業種別	道路種別	箇所(工区)名	事業内容	市町村名	事業期間	全体事業費 (百万円)
邑南町	改善・交通安全	市町村道	(他) 判場川角線、戸河内工区	現道拡幅、L=1.0km	邑南町	R9 ~ R10	300
邑南町	改善・交通安全	市町村道	(他) 石見中央線、山根原工区	路肩整備、L=0.31km	邑南町	R6 ~ R8	140
西ノ島町	改善・交通安全	市町村道	(他) 町道467号線、美田工区	歩道整備、L=2.0km	西ノ島町	R6 ~ R10	100
隠岐の島町	改善・交通安全	市町村道	(1) 中町中条線、城北町工区	現道拡幅、L=0.2km	隠岐の島町	R6 ~ R7	98
隠岐の島町	改善・交通安全	市町村道	(1) 宮の前西町線、下西工区	現道拡幅、L=0.6km	隠岐の島町	R6 ~ R9	133
隠岐の島町	改善・交通安全	市町村道	(他) 西郷3号線、下西工区	現道拡幅、L=0.41km	隠岐の島町	R6 ~ R7	107
隠岐の島町	改善・交通安全	市町村道	(1) 宮の前西町線、西町工区	現道拡幅、L=69km	隠岐の島町	R6 ~ R9	196
隠岐の島町	改善・交通安全	市町村道	(他) 隠236号線、下西工区	現道拡幅、L=0.3km	隠岐の島町	R8 ~ R10	50
隠岐の島町	改善・交通安全	市町村道	(2) 中町神米線、東町工区	過学路対策、L=0.6km	隠岐の島町	R9 ~ R10	125
隠岐の島町	改善・交通安全	市町村道	(他) 西郷143号線ほか、港町工区	過学路対策、L=1.7km	隠岐の島町	R8 ~ R10	260
知夫村	災害防除	市町村道	(他) 長尾線、知夫工区	災害防除、L=1.7km	知夫村	R6 ~ R10	200
松江市	改善・交通安全	市町村道	(他) 奥の堂線、吉浦工区	現道拡幅、L=0.14km	松江市	R4 ~ R6	200
松江市	改善・交通安全	市町村道	(他) 和多見天神権線、寺町工区	電線類地中化、L=0.11km	松江市	R3 ~ R7	124
松江市	改善・交通安全	市町村道	(他) 古曾志牛切線外1線、西谷工区	現道拡幅、L=1.2km	松江市	R2 ~ R7	204
松江市	改善・交通安全	市町村道	(1) 古志大野線、西長江工区	交差点改良、L=0.4km	松江市	R6 ~ R7	135
松江市	改善・交通安全	市町村道	(他) 佐陀川堤防線、佐陀本郷工区	現道拡幅、L=0.17km	松江市	R2 ~ R6	247
浜田市	改善・交通安全	市町村道	(2) 小国峠線、小国工区	現道拡幅、L=0.01km	浜田市	R6 ~ R8	150
出雲市	改善・交通安全	市町村道	(他) 才谷毛津線、毛津工区	現道拡幅、L=1.2km	出雲市	H20 ~ R6	563
出雲市	改善・交通安全	市町村道	(2) 窪田八幡原線、一窪田工区	現道拡幅、L=0.46km	出雲市	R2 ~ R7	176
出雲市	改善・交通安全	市町村道	(2) 高桑川跡線、川跡工区	現道拡幅、L=0.35km	出雲市	R4 ~ R7	172
出雲市	災害防除	市町村道	(1) 露浦宮内線、大社(66-5)工区	災害防除、L=0.34km	出雲市	R5 ~ R7	137
出雲市	災害防除	市町村道	(1) 多井釜浦塩津線、平田(12-8)工区	災害防除、L=0.12km	出雲市	R6 ~ R7	107
益田市	改善・交通安全	市町村道	(1) 丸茂三隅線、丸茂1工区	現道拡幅、L=0.21km	益田市	R6 ~ R8	150
益田市	改善・交通安全	市町村道	(1) 丸茂三隅線、丸茂2工区	現道拡幅、L=0.08km	益田市	R9 ~ R10	100
安来市	改善・交通安全	市町村道	(他) 中谷1号線、中谷工区	道路改良、L=0.3km	安来市	R8 ~ R10	120
雲南市	改善・交通安全	市町村道	(他) 大羽根尾3号線、南加茂工区	道路改良、L=0.42km	雲南市	R4 ~ R6	180
雲南市	改善・交通安全	市町村道	(1) 佐世線、西阿用工区	道路拡幅、L=0.85km	雲南市	R6 ~ R8	240
奥出雲町	改善・交通安全	市町村道	(他) 要善山線、要善山工区	現道拡幅、L=0.6km	奥出雲町	R6 ~ R8	113
奥出雲町	改善・交通安全	市町村道	(他) 竜ヶ市線、竜ヶ市工区	現道拡幅、L=0.86km	奥出雲町	R6 ~ R8	100
邑南町	改善・交通安全	市町村道	(他) 片田善教寺原線、善教寺2工区	現道拡幅、L=0.56km	邑南町	R6 ~ R8	263
邑南町	改善・交通安全	市町村道	(他) 出羽後谷線、出羽工区	路肩整備、L=0.50km	邑南町	R8 ~ R10	100
津和野町	災害防除	市町村道	(2) 一の谷線、左廻2工区	災害防除、L=0.3km	津和野町	R6 ~ R8	156
津和野町	災害防除	市町村道	(2) 一の谷線、左廻3工区	災害防除、L=0.2km	津和野町	R9 ~ R10	104
青賀町	災害防除	市町村道	(他) 唐入屋線、唐入屋1工区	災害防除、L=0.30km	青賀町	R6 ~ R8	200
松江市	老朽化対策	市町村道	松江市管内一円	橋梁等長寿命化修繕	松江市	R2 ~ R11	6,000
浜田市	老朽化対策	市町村道	浜田市管内一円	橋梁等長寿命化修繕	浜田市	R2 ~ R11	1,300
出雲市	老朽化対策	市町村道	出雲市管内一円	橋梁等長寿命化修繕	出雲市	R2 ~ R11	2,389
益田市	老朽化対策	市町村道	益田市管内一円	橋梁等長寿命化修繕	益田市	R2 ~ R11	1,700
大田市	老朽化対策	市町村道	大田市管内一円	橋梁等長寿命化修繕	大田市	R2 ~ R11	1,300
安来市	老朽化対策	市町村道	安来市管内一円	橋梁等長寿命化修繕	安来市	R2 ~ R11	1,487
江津市	老朽化対策	市町村道	江津市管内一円	橋梁等長寿命化修繕	江津市	R2 ~ R11	408
雲南市	老朽化対策	市町村道	雲南市管内一円	橋梁等長寿命化修繕	雲南市	R2 ~ R11	825
奥出雲町	老朽化対策	市町村道	奥出雲町管内一円	橋梁等長寿命化修繕	奥出雲町	R2 ~ R11	398
飯南町	老朽化対策	市町村道	飯南町管内一円	橋梁等長寿命化修繕	飯南町	R2 ~ R11	182
川本町	老朽化対策	市町村道	川本町管内一円	橋梁等長寿命化修繕	川本町	R2 ~ R11	300
美郷町	老朽化対策	市町村道	美郷町管内一円	橋梁等長寿命化修繕	美郷町	R2 ~ R11	700
邑南町	老朽化対策	市町村道	邑南町管内一円	橋梁等長寿命化修繕	邑南町	R2 ~ R11	124
津和野町	老朽化対策	市町村道	津和野町管内一円	橋梁等長寿命化修繕	津和野町	R2 ~ R11	360
青賀町	老朽化対策	市町村道	青賀町管内一円	橋梁等長寿命化修繕	青賀町	R2 ~ R11	600
海士町	老朽化対策	市町村道	海士町管内一円	橋梁等長寿命化修繕	海士町	R2 ~ R11	10
西ノ島町	老朽化対策	市町村道	西ノ島町管内一円	橋梁等長寿命化修繕	西ノ島町	R2 ~ R11	70
知夫村	老朽化対策	市町村道	知夫村管内一円	橋梁等長寿命化修繕	知夫村	R2 ~ R11	200
隠岐の島町	老朽化対策	市町村道	隠岐の島町管内一円	橋梁等長寿命化修繕	隠岐の島町	R2 ~ R11	2,294
松江市	改善・交通安全	市町村道	松江市管内一円	過学路対策	松江市	R4 ~ R7	234
浜田市	改善・交通安全	市町村道	浜田市管内一円	過学路対策	浜田市	R4 ~ R7	1,280
出雲市	改善・交通安全	市町村道	出雲市管内一円	過学路対策	出雲市	R4 ~ R12	5,392
益田市	改善・交通安全	市町村道	益田市管内一円	過学路対策	益田市	R4 ~ R8	258
大田市	改善・交通安全	市町村道	大田市管内一円	過学路対策	大田市	R4 ~ R6	44
安来市	改善・交通安全	市町村道	安来市管内一円	過学路対策	安来市	R4 ~ R9	2,037
江津市	改善・交通安全	市町村道	江津市管内一円	過学路対策	江津市	R4 ~ R9	778
隠岐の島町	改善・交通安全	市町村道	隠岐の島町管内一円	過学路対策	隠岐の島町	R5 ~ R7	137



島根県 道路の整備に関するプログラム
事業箇所位置図【県事業（改築・交通安全事業）分】
 1 / 2

島根県 道路の整備に関するプログラム 事業箇所位置図【県事業（改築・交通安全事業）分】

2 / 2



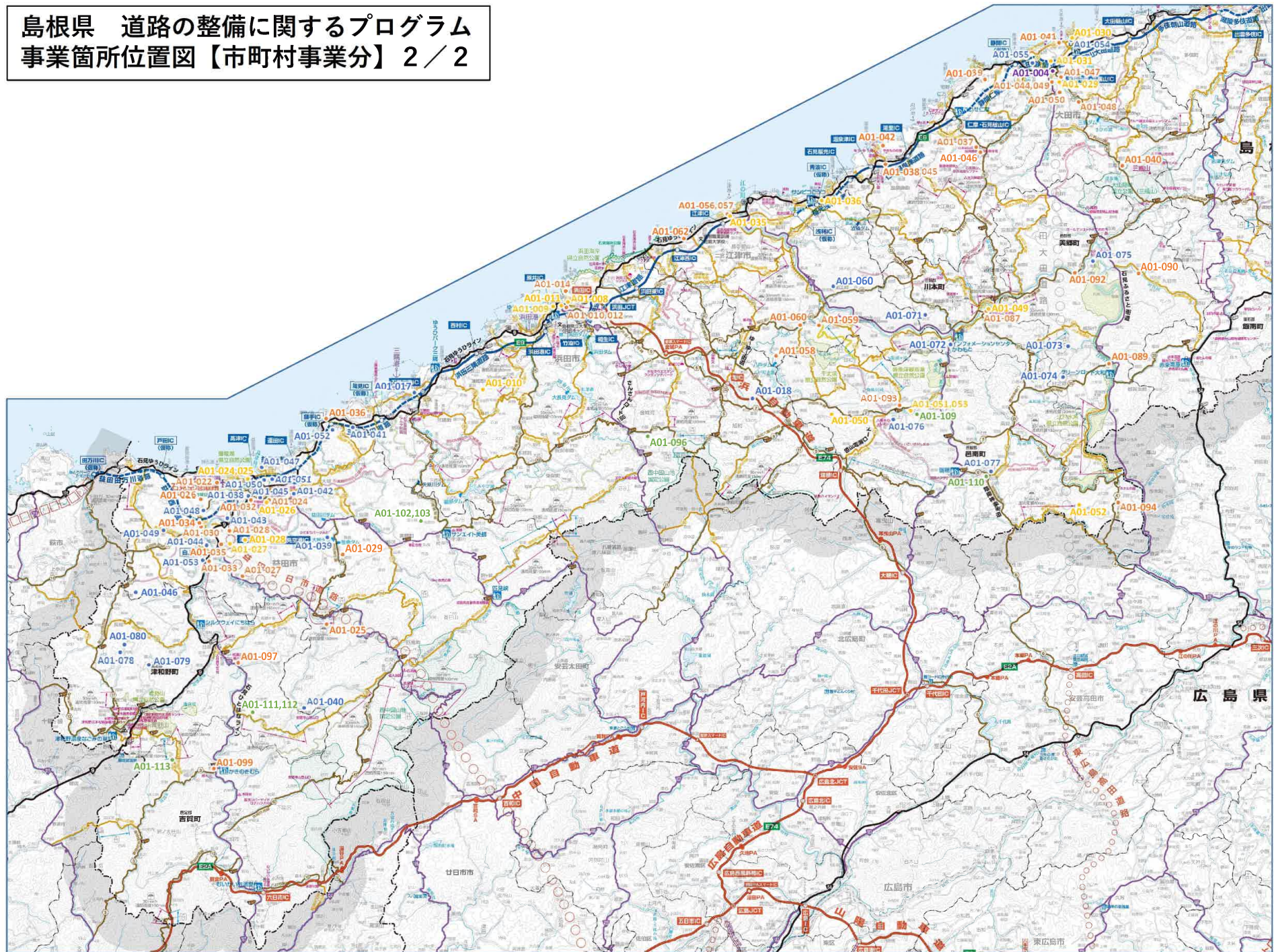
島根県 道路の整備に関するプログラム
事業箇所位置図【県事業（橋梁耐震・雪寒事業）分】



島根県 道路の整備に関するプログラム
事業箇所位置図【市町村事業分】 1 / 2



島根県 道路の整備に関するプログラム
事業箇所位置図【市町村事業分】 2 / 2



島根県 道路の整備に関するプログラム事業箇所位置図【市町村事業分】簡所名一覧表

計画番号	事業者	事業種別	箇所(工区)名
A01-001	松江市	道路・交通事業	(他) 高尾原1号線、大塚工区
A01-003	松江市	道路・交通事業	(他) 西津田尾路線、第1・3工区
A01-004	松江市	道路・交通事業	(他) 西津田尾路線、新設工区
A01-005	松江市	道路・交通事業	(他) 1号線、尾崎線、尾崎工区
A01-006	松江市	道路・交通事業	(他) 1号線新設線、大井線新設工区
A01-007	松江市	道路・交通事業	(他) 尾崎支線新設、尾崎工区
A01-008	松江市	道路・交通事業	(他) 橋本町線、西川津工区
A01-009	松江市	道路・交通事業	(他) 笠山町線、東原線工区
A01-010	松江市	道路・交通事業	(他) 萩線高橋、新設工区
A01-011	松江市	道路・交通事業	(他) 上原尾伊野線、大野工区
A01-012	松江市	道路・交通事業	(他) 湯前線、湯前工区
A01-013	松江市	道路・交通事業	(他) 善田橋1号線新設、大田工区
A01-014	松江市	道路・交通事業	(他) 善の原線新設、新設工区
A01-015	松江市	道路・交通事業	(他) 七瀬線高橋、七瀬工区
A01-016	松江市	道路・交通事業	(他) 月田西線、月田工区
A01-017	浜田市	道路・交通事業	(他) 白砂1号線、今津工区
A01-018	浜田市	道路・交通事業	(他) 1号線、新設工区
A01-019	出雲市	道路・交通事業	(他) 高橋301号線、高田工区
A01-020	出雲市	道路・交通事業	(他) 伊勢木線、金谷町線新設工区
A01-021	出雲市	道路・交通事業	(他) 橋本1号線新設、出雲工区
A01-022	出雲市	道路・交通事業	(他) 高橋5号線、高田工区
A01-023	出雲市	道路・交通事業	(他) 湖神岡町線、神宮新設工区
A01-024	出雲市	道路・交通事業	(他) 市街線、神宮工区
A01-025	出雲市	道路・交通事業	(他) 池原線、池原工区
A01-026	出雲市	道路・交通事業	(他) 金谷3号線、伊勢工区
A01-027	出雲市	道路・交通事業	(他) 京谷大橋線、京谷工区
A01-028	出雲市	道路・交通事業	(他) 東川245号線、上原工区
A01-029	出雲市	道路・交通事業	(他) 高瀬渡美線、東木工区
A01-030	出雲市	道路・交通事業	(他) 東川1084号線、湯の川工区
A01-031	出雲市	道路・交通事業	(他) 東川109号線、湯の川工区
A01-032	出雲市	道路・交通事業	(他) 神門522号線、神門工区
A01-033	出雲市	道路・交通事業	(他) 船津新線、宇都工区
A01-034	出雲市	道路・交通事業	(他) 新川中央線、神守工区
A01-035	出雲市	道路・交通事業	(他) 太才線、豊科工区
A01-036	出雲市	道路・交通事業	(他) 大瀬新線、今市工区
A01-037	出雲市	道路・交通事業	(他) 今市宮沢線、上原池工区
A01-038	出雲市	道路・交通事業	(他) 橋子保線、橋子工区
A01-039	出雲市	道路・交通事業	(他) 久々保線、高谷工区
A01-040	出雲市	道路・交通事業	(他) 戸谷線、上原工区
A01-041	出雲市	道路・交通事業	(他) 金山1号線、金山工区
A01-042	出雲市	道路・交通事業	(他) 下木田東線、東東工区
A01-043	出雲市	道路・交通事業	(他) 戸田宮線、多道東工区
A01-044	出雲市	道路・交通事業	(他) 笠原通線、向橋工区
A01-045	出雲市	道路・交通事業	(他) 山ノ平乙寅線、乙寅・廣川工区
A01-046	出雲市	道路・交通事業	(他) 松島木部線、東東工区
A01-047	出雲市	道路・交通事業	(他) 東原2号線、火越工区
A01-048	出雲市	道路・交通事業	(他) 南内1号線、内内工区
A01-049	出雲市	道路・交通事業	(他) 下城八幡線、城八幡工区
A01-050	出雲市	道路・交通事業	(他) 松田川左衛門9-1号線2号線、中島1工区
A01-051	出雲市	道路・交通事業	(他) 松田川左衛門9-1号線2号線、中島2工区
A01-052	出雲市	道路・交通事業	(他) 西甲線、甲原工区
A01-053	出雲市	道路・交通事業	(他) 津線、津工区
A01-054	大田市	道路・交通事業	(他) 寺町山線新設、久手工区
A01-055	大田市	道路・交通事業	(他) 川原3号線、東久工区
A01-056	安来市	道路・交通事業	(他) 原島線、原井田工区
A01-057	安来市	道路・交通事業	(他) 中谷1号線、中谷工区
A01-058	安来市	道路・交通事業	(他) 杉谷線、西谷5工区
A01-059	安来市	道路・交通事業	(他) 西原線、原井田工区
A01-060	江津市	道路・交通事業	(他) 戸手線、谷田工区
A01-061	雲南市	道路・交通事業	(他) 新町中線、雲南工区
A01-062	雲南市	道路・交通事業	(他) 新内川内線、新内・乙能工区
A01-063	雲南市	道路・交通事業	(他) 河川大々線、大々谷・高村工区

計画番号	事業者	事業種別	箇所(工区)名
A01-064	雲南市	道路・交通事業	(他) 雲南山線、雲南山工区
A01-065	雲南市	道路・交通事業	(他) 三沢川内線、三沢川内工区
A01-066	雲南市	道路・交通事業	(他) 地木原西線、地木原西線工区
A01-067	雲南市	道路・交通事業	(他) 八幡平線、八幡平工区
A01-068	雲南市	道路・交通事業	(他) 新市赤松線、赤松工区
A01-069	雲南市	道路・交通事業	(他) 東小田線、小田工区
A01-070	雲南市	道路・交通事業	(他) 東原西線、上原西工区
A01-071	川木町	道路・交通事業	(他) 田原線、三原工区
A01-072	川木町	道路・交通事業	(他) 田原線、田原工区
A01-073	美郷町	道路・交通事業	(他) 新宮町西線、4工区
A01-074	美郷町	道路・交通事業	(他) 新宮町西線、5工区
A01-075	美郷町	道路・交通事業	(他) 奥津線、津津工区
A01-076	雲南市	道路・交通事業	(他) 紀津線、七日市工区
A01-077	雲南市	道路・交通事業	(他) 三日月線、三日月工区
A01-078	雲南市	道路・交通事業	(他) 坂ヶ谷線、戸美工区
A01-079	雲南市	道路・交通事業	(他) 鹿人線、鹿人・若葉工区
A01-080	雲南市	道路・交通事業	(他) 新町中線、新町中工区
A01-081	湯出町	道路・交通事業	(他) 東井井井線、東井井井工区
A01-082	和束村	道路・交通事業	(他) 湯前線、和束工区
A01-083	湯出町	道路・交通事業	(他) 大田線、和束工区
A01-084	湯出町	道路・交通事業	(他) 湯田線、湯田工区
A01-085	湯出町	道路・交通事業	(他) 竹1号線、竹工区
A01-086	湯出町	道路・交通事業	(他) 湯久4号線、湯久工区
A01-091	松江市	道路・交通事業	(他) 中津上池子線、向島工区
A01-092	松江市	道路・交通事業	定期改善(舗装、信号、道路標識等)、津江工区
A01-093	松江市	道路・交通事業	道路ストック整備事業(信号)、池江工区
A01-094	松江市	道路・交通事業	道路ストック整備事業(道路維持)、津江工区
A01-095	松江市	道路・交通事業	道路ストック整備事業(道路維持)、池江工区
A01-096	松江市	道路・交通事業	道路ストック整備事業(道路維持)、津江工区
A01-097	松江市	道路・交通事業	(他) 大野上池子線、大野上工区
A01-098	松江市	道路・交通事業	(他) 尾島公池線、尾島工区
A01-099	松江市	道路・交通事業	(他) 大東布店線、大東工区
A01-100	浜田市	道路・交通事業	(他) 浜田2号線新設、浜田工区
A01-101	浜田市	道路・交通事業	(他) 青川東線、浜田工区
A01-102	浜田市	道路・交通事業	(他) 高沢村ノ線、浜田工区
A01-103	出雲市	道路・交通事業	(他) 東谷山線、出雲工区
A01-104	出雲市	道路・交通事業	(他) 東谷山線、出雲工区
A01-105	出雲市	道路・交通事業	(他) 東谷山線、出雲工区
A01-106	出雲市	道路・交通事業	(他) 東谷山線、出雲工区
A01-107	出雲市	道路・交通事業	(他) 東谷山線、出雲工区
A01-108	出雲市	道路・交通事業	(他) 東谷山線、出雲工区
A01-109	出雲市	道路・交通事業	(他) 東谷山線、出雲工区
A01-110	出雲市	道路・交通事業	(他) 東谷山線、出雲工区
A01-111	出雲市	道路・交通事業	(他) 東谷山線、出雲工区
A01-112	出雲市	道路・交通事業	(他) 東谷山線、出雲工区
A01-113	出雲市	道路・交通事業	(他) 東谷山線、出雲工区
A01-114	出雲市	道路・交通事業	(他) 東谷山線、出雲工区
A01-115	出雲市	道路・交通事業	(他) 東谷山線、出雲工区
A01-116	出雲市	道路・交通事業	(他) 東谷山線、出雲工区
A01-117	出雲市	道路・交通事業	(他) 東谷山線、出雲工区
A01-118	出雲市	道路・交通事業	(他) 東谷山線、出雲工区
A01-119	出雲市	道路・交通事業	(他) 東谷山線、出雲工区
A01-120	出雲市	道路・交通事業	(他) 東谷山線、出雲工区
A01-121	出雲市	道路・交通事業	(他) 東谷山線、出雲工区
A01-122	出雲市	道路・交通事業	(他) 東谷山線、出雲工区
A01-123	出雲市	道路・交通事業	(他) 東谷山線、出雲工区
A01-124	出雲市	道路・交通事業	(他) 東谷山線、出雲工区
A01-125	出雲市	道路・交通事業	(他) 東谷山線、出雲工区
A01-126	出雲市	道路・交通事業	(他) 東谷山線、出雲工区
A01-127	出雲市	道路・交通事業	(他) 東谷山線、出雲工区
A01-128	出雲市	道路・交通事業	(他) 東谷山線、出雲工区
A01-129	出雲市	道路・交通事業	(他) 東谷山線、出雲工区
A01-130	出雲市	道路・交通事業	(他) 東谷山線、出雲工区
A01-131	出雲市	道路・交通事業	(他) 東谷山線、出雲工区
A01-132	出雲市	道路・交通事業	(他) 東谷山線、出雲工区
A01-133	出雲市	道路・交通事業	(他) 東谷山線、出雲工区
A01-134	出雲市	道路・交通事業	(他) 東谷山線、出雲工区
A01-135	出雲市	道路・交通事業	(他) 東谷山線、出雲工区
A01-136	出雲市	道路・交通事業	(他) 東谷山線、出雲工区
A01-137	出雲市	道路・交通事業	(他) 東谷山線、出雲工区
A01-138	出雲市	道路・交通事業	(他) 東谷山線、出雲工区
A01-139	出雲市	道路・交通事業	(他) 東谷山線、出雲工区
A01-140	出雲市	道路・交通事業	(他) 東谷山線、出雲工区
A01-141	出雲市	道路・交通事業	(他) 東谷山線、出雲工区
A01-142	出雲市	道路・交通事業	(他) 東谷山線、出雲工区
A01-143	出雲市	道路・交通事業	(他) 東谷山線、出雲工区
A01-144	出雲市	道路・交通事業	(他) 東谷山線、出雲工区
A01-145	出雲市	道路・交通事業	(他) 東谷山線、出雲工区
A01-146	出雲市	道路・交通事業	(他) 東谷山線、出雲工区
A01-147	出雲市	道路・交通事業	(他) 東谷山線、出雲工区
A01-148	出雲市	道路・交通事業	(他) 東谷山線、出雲工区
A01-149	出雲市	道路・交通事業	(他) 東谷山線、出雲工区
A01-150	出雲市	道路・交通事業	(他) 東谷山線、出雲工区
A01-151	出雲市	道路・交通事業	(他) 東谷山線、出雲工区
A01-152	出雲市	道路・交通事業	(他) 東谷山線、出雲工区
A01-153	出雲市	道路・交通事業	(他) 東谷山線、出雲工区
A01-154	出雲市	道路・交通事業	(他) 東谷山線、出雲工区
A01-155	出雲市	道路・交通事業	(他) 東谷山線、出雲工区
A01-156	出雲市	道路・交通事業	(他) 東谷山線、出雲工区
A01-157	出雲市	道路・交通事業	(他) 東谷山線、出雲工区
A01-158	出雲市	道路・交通事業	(他) 東谷山線、出雲工区
A01-159	出雲市	道路・交通事業	(他) 東谷山線、出雲工区
A01-160	出雲市	道路・交通事業	(他) 東谷山線、出雲工区
A01-161	出雲市	道路・交通事業	(他) 東谷山線、出雲工区
A01-162	出雲市	道路・交通事業	(他) 東谷山線、出雲工区
A01-163	出雲市	道路・交通事業	(他) 東谷山線、出雲工区
A01-164	出雲市	道路・交通事業	(他) 東谷山線、出雲工区
A01-165	出雲市	道路・交通事業	(他) 東谷山線、出雲工区
A01-166	出雲市	道路・交通事業	(他) 東谷山線、出雲工区
A01-167	出雲市	道路・交通事業	(他) 東谷山線、出雲工区
A01-168	出雲市	道路・交通事業	(他) 東谷山線、出雲工区
A01-169	出雲市	道路・交通事業	(他) 東谷山線、出雲工区
A01-170	出雲市	道路・交通事業	(他) 東谷山線、出雲工区
A01-171	出雲市	道路・交通事業	(他) 東谷山線、出雲工区
A01-172	出雲市	道路・交通事業	(他) 東谷山線、出雲工区
A01-173	出雲市	道路・交通事業	(他) 東谷山線、出雲工区
A01-174	出雲市	道路・交通事業	(他) 東谷山線、出雲工区
A01-175	出雲市	道路・交通事業	(他) 東谷山線、出雲工区
A01-176	出雲市	道路・交通事業	(他) 東谷山線、出雲工区
A01-177	出雲市	道路・交通事業	(他) 東谷山線、出雲工区
A01-178	出雲市	道路・交通事業	(他) 東谷山線、出雲工区
A01-179	出雲市	道路・交通事業	(他) 東谷山線、出雲工区
A01-180	出雲市	道路・交通事業	(他) 東谷山線、出雲工区
A01-181	出雲市	道路・交通事業	(他) 東谷山線、出雲工区
A01-182	出雲市	道路・交通事業	(他) 東谷山線、出雲工区
A01-183	出雲市	道路・交通事業	(他) 東谷山線、出雲工区
A01-184	出雲市	道路・交通事業	(他) 東谷山線、出雲工区
A01-185	出雲市	道路・交通事業	(他) 東谷山線、出雲工区
A01-186	出雲市	道路・交通事業	(他) 東谷山線、出雲工区
A01-187	出雲市	道路・交通事業	(他) 東谷山線、出雲工区
A01-188	出雲市	道路・交通事業	(他) 東谷山線、出雲工区
A01-189	出雲市	道路・交通事業	(他) 東谷山線、出雲工区
A01-190	出雲市	道路・交通事業	(他) 東谷山線、出雲工区
A01-191	出雲市	道路・交通事業	(他) 東谷山線、出雲工区
A01-192	出雲市	道路・交通事業	(他) 東谷山線、出雲工区
A01-193	出雲市	道路・交通事業	(他) 東谷山線、出雲工区
A01-194	出雲市	道路・交通事業	(他) 東谷山線、出雲工区
A01-195	出雲市	道路・交通事業	(他) 東谷山線、出雲工区
A01-196	出雲市	道路・交通事業	(他) 東谷山線、出雲工区
A01-197	出雲市	道路・交通事業	(他) 東谷山線、出雲工区
A01-198	出雲市	道路・交通事業	(他) 東谷山線、出雲工区
A01-199	出雲市	道路・交通事業	(他) 東谷山線、出雲工区
A01-200	出雲市	道路・交通事業	(他) 東谷山線、出雲工区

計画番号	事業者	事業種別	箇所(工区)名
A01-201	松江市	道路・交通事業	(他) 西谷山線、西谷山工区
A01-202	松江市	道路・交通事業	(他) 新町中線、新町中工区
A01-203	松江市	道路・交通事業	(他) 菅田北線、津江工区
A01-204	松江市	道路・交通事業	(他) 坂原線、坂原下下工区
A01-205	松江市	道路・交通事業	(他) 坂原線、坂原下上工区
A01-206	松江市	道路・交通事業	(他) 久田津田線、安来工区
A01-207	安来市	道路・交通事業	(他) 坂原線、坂原上工区
A01-208	江津市	道路・交通事業	道路ストック整備事業、江津工区
A01-209	江津市	道路・交通事業	定期改善(舗装、信号、道路標識等)、江津工区
A01-210	江津市	道路・交通事業	(他) 戸川下線、戸川下下工区
A01-211	江津市	道路・交通事業	(他) 山手町の線、山手工区
A01-212	江津市	道路・交通事業	(他) 市山線、市山工区
A01-213	江津市	道路・交通事業	(他) 新川線、新川工区
A01-214	雲南市	道路・交通事業	定期改善(舗装、信号、道路標識等)、雲南工区
A01-215	雲南市	道路・交通事業	(他) 伊予山線、伊予山工区
A01-216	雲南市	道路・交通事業	(他) 坂上線、坂上工区
A01-217	雲南市	道路・交通事業	(他) 坂上線、坂上工区
A01-218	雲南市	道路・交通事業	(他) 坂上線、坂上工区
A01-219	雲南市	道路・交通事業	(他) 坂上線、坂上工区
A01-220	雲南市	道路・交通事業	(他) 坂上線、坂上工区
A01-221	雲南市	道路・交通事業	(他) 坂上線、坂上工区
A01-222	雲南市	道路・交通事業	(他) 坂上線、坂上工区
A01-223	雲南市	道路・交通事業	(他) 坂上線、坂上工区
A01-224	雲南市	道路・交通事業	(他) 坂上線、坂上工区
A01-225	雲南市	道路・交通事業	(他) 坂上線、坂上工区
A01-226	雲南市	道路・交通事業	(他) 坂上線、坂上工区
A01-227	雲南市	道路・交通事業	(他) 坂上線、坂上工区
A01-228	雲南市	道路・交通事業	(他) 坂上線、坂上工区
A01-229	雲南市	道路・交通事業	(他) 坂上線、坂上工区
A01-230	雲南市	道路・交通事業	(他) 坂上線、坂上工区
A01-231	雲南市	道路・交通事業	(他) 坂上線、坂上工区
A01-232	雲南市	道路・交通事業	(他) 坂上線、坂上工区
A01-233	雲南市	道路・交通事業	(他) 坂上線、坂上工区
A01-234	雲南市	道路・交通事業	(他) 坂上線、坂上工区
A01-235	雲南市	道路・交通事業	(他) 坂上線、坂上工区
A01-236	雲南市	道路・交通事業	(他) 坂上線、坂上工区
A01-237	雲南市	道路・交通事業	(他) 坂上線、坂上工区
A01-238	雲南市	道路・交通事業	(他) 坂上線、坂上工区
A01-239	雲南市	道路・交通事業	(他) 坂上線、坂上工区
A01-240	雲南市	道路・交通事業	(他) 坂上線、坂上工区
A01-241	雲南市	道路・交通事業	(他) 坂上線、坂上工区
A01-242	雲南市	道路・交通事業	(他) 坂上線、坂上工区
A01-243	雲南市	道路・交通事業	(他) 坂上線、坂上工区
A01-244	雲南市	道路・交通事業	(他) 坂上線、坂上工区
A01-245	雲南市		