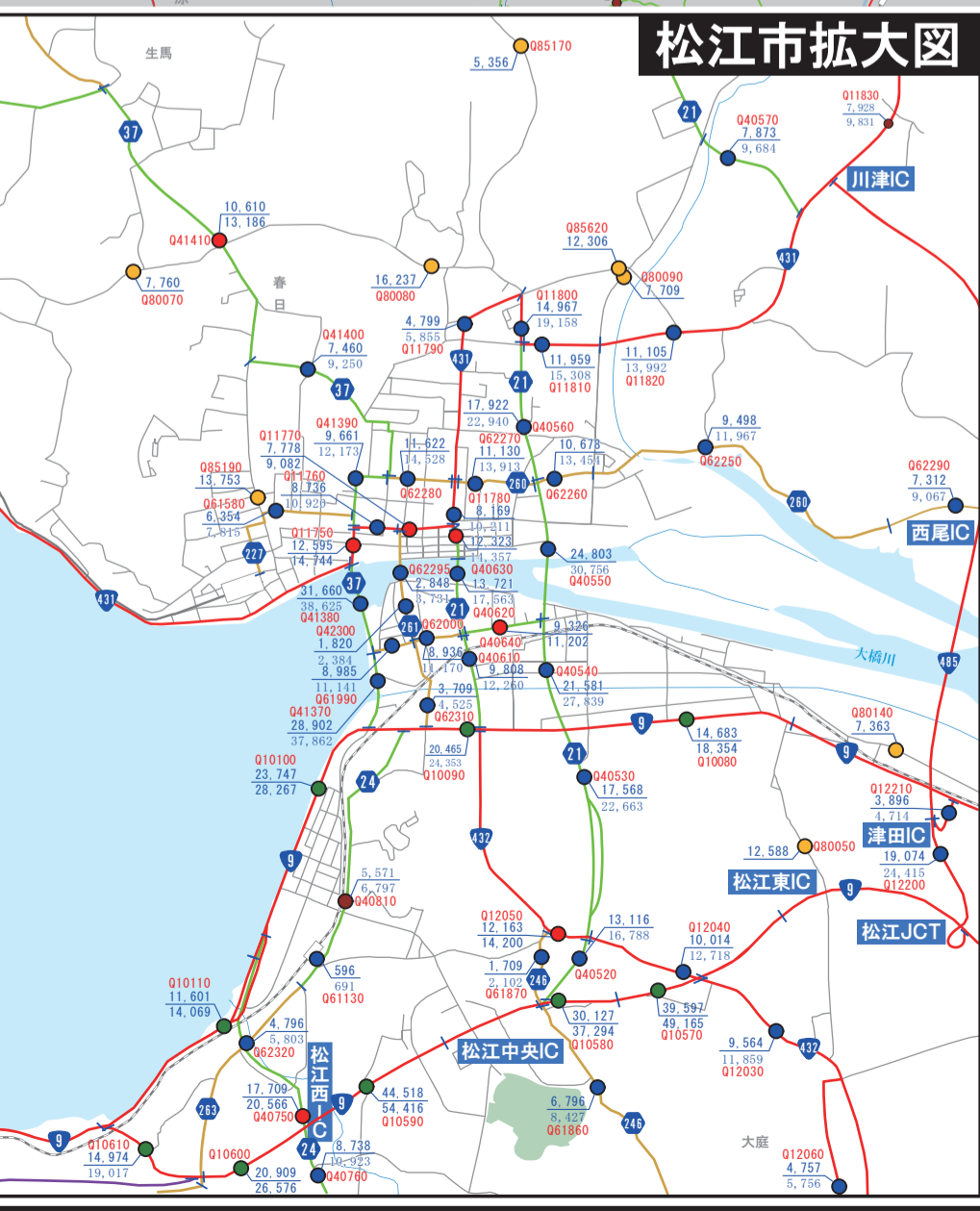
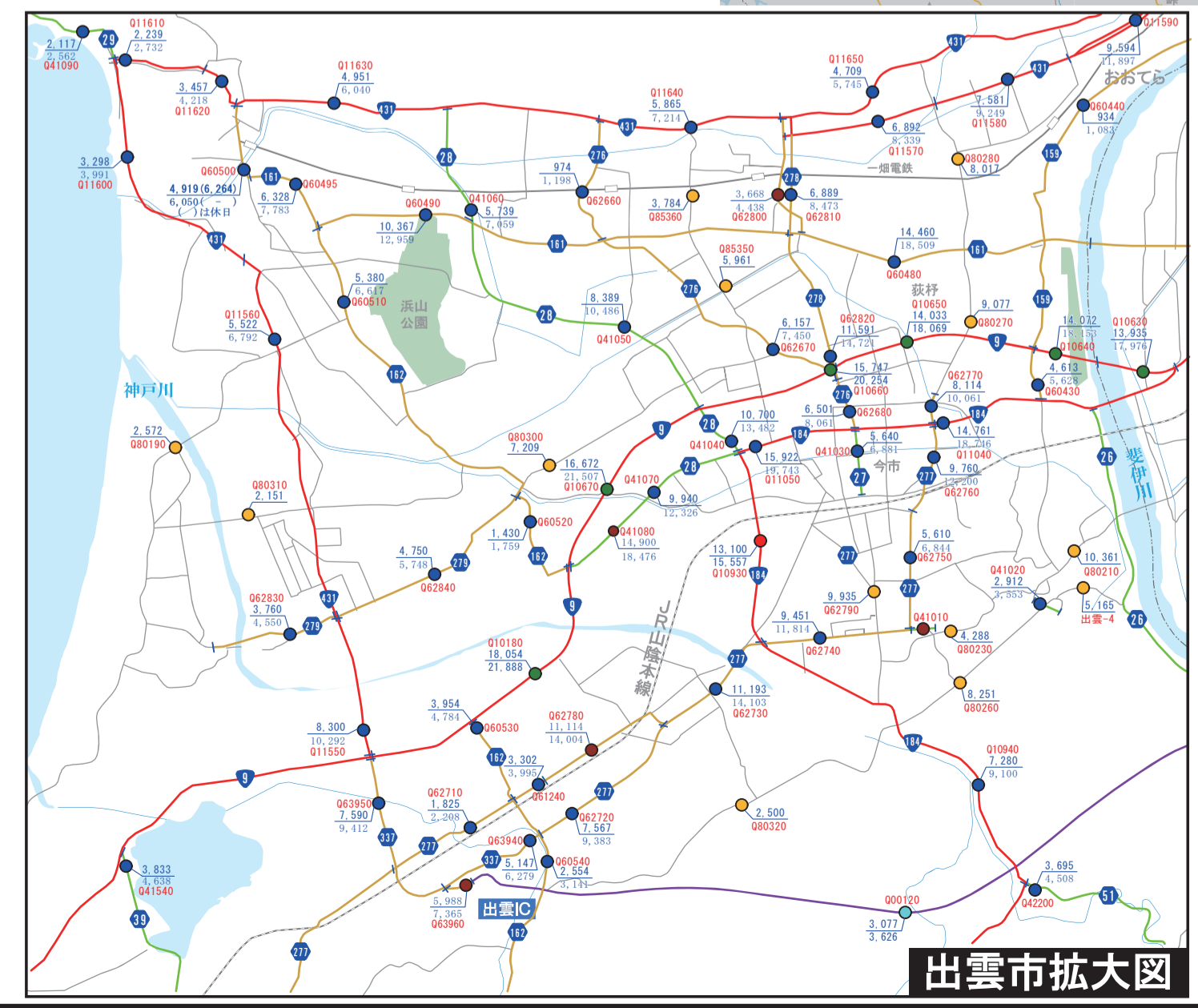
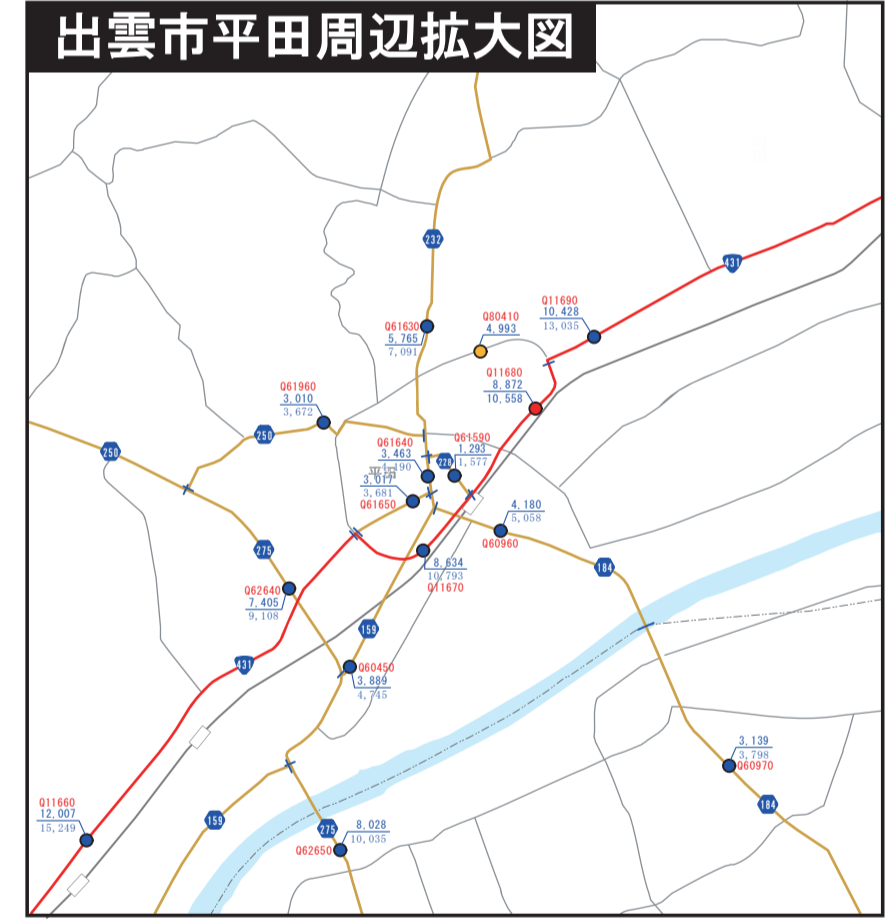
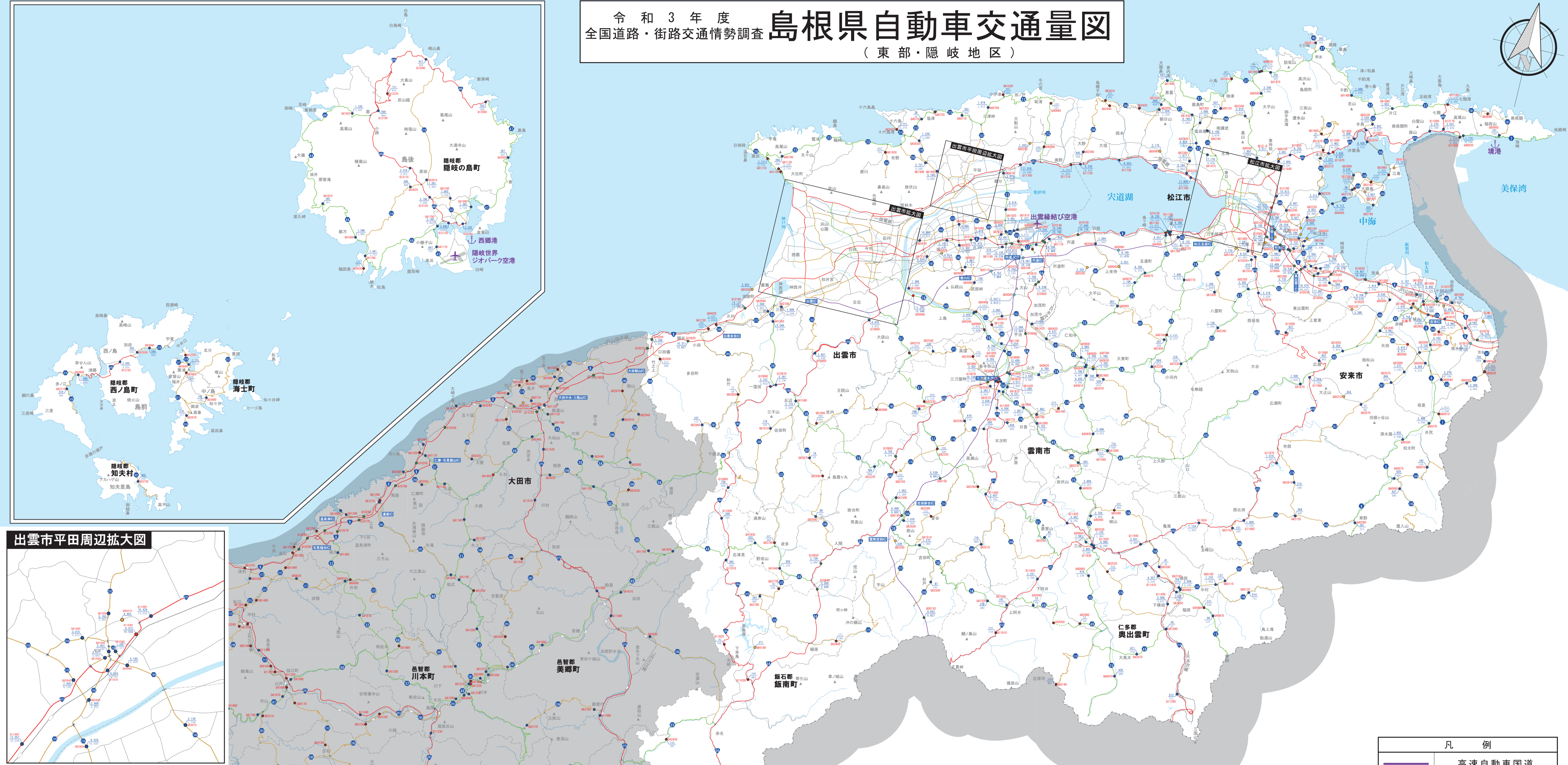
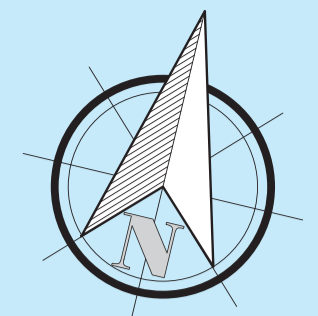


令和3年度 全国道路・街路交通情勢調査 島根県自動車交通量図 (東部・隠岐地区)



道 路 表						
1 一般国道	25 玉津若菜山線	106 多里伯大線	190 寛島停車場	229 安楽港線	270 下瀬田出雲三河停車場線	308 野地橋手停車場線
2 主要地方道	26 出雲三刀屋線	107 横田伯南線	191 播屋停車場	230 馬湯港線	271 神原木次線	309 東仙道津田停車場線
3 一般県道	27 出雲市停車場線	108 印賀美出雲線	192 東松江停車場	232 小伊津港線	272 吉田三刀屋線	310 釜田吉田線
4 其他市町村道	28 出雲大社線	109 邑南高宮線	193 乃木停車場	233 久手港線	273 吉田頓原線	311 白土橋線
5 観測地点番号	29 大社日御線	110 鹿出雲高野線	194 玉造温泉停車場	234 五十孫港線	274 東比田布部線	312 須川谷原線
6 西日本高速(株)観測地点	30 三瓶山公園線	112 三次江津線	195 宍道停車場	235 仁万港線	275 十六島江津停車場線	313 奥津地石長岡田停車場線
7 国土交通省観測地点	31 仁摩高南線	113 新山中野線	196 庄原停車場	236 温泉港線	276 盛津今津線	314 美都野川線
8 平日12時間観測地点	32 道東津川本線	114 今福五北線	197 木次江津停車場	237 島松港線	277 多伎江津出雲線	315 国賀海岸線
9 平日24時間観測地点	33 津田港線	115 渡佐北線	198 小田停車場	238 江津港線	278 矢野今津線	316 中村津戸港線
10 非観測地点	34 浜田美都線	120 須川吉原線	199 西出雲停車場	239 唐津港線	279 外園高松線	317 瀬島島線
11 国、県道区間外観測地点	35 釜田停車場	123 榑山山口線	200 仁万停車場	240 浜田港線	280 佐田小田停車場	318 日の津崎港線
12 一般国道	36 松江島島保線	124 津和野須佐線	201 湯里停車場	241 浜田港線	281 窪田山口線	319 西ノ島島線
13 主要地方道	37 御合上阿保線	152 松江七瀬港線	202 湯里停車場	242 釜田港線	283 宮内野手線	320 珍崎浦田港線
14 一般県道	38 湖陵井全線	153 東出雲長海線	203 石豆坂停車場	243 出雲安楽港線	284 田嶋山中天田線	321 久利野間線
15 其他市町村道	39 川本波多線	156 木次橋田線	204 鹿松停車場	245 清水寺線	285 渡根久手線	322 知夫島線
16 観測地点番号	40 松江金城線	157 出雲大東線	205 淡利停車場	246 八重垣神社線	286 池田久手停車場	323 池田中野線
17 西日本高速(株)観測地点	41 吉賀匠見線	159 出雲平田線	206 波子停車場	247 八重垣神社竹矢線	287 静岡久手停車場	324 上置東横原線
18 国土交通省観測地点	42 隠岐空港線	161 粟川出雲大社線	207 下府停車場	248 神道神社線	288 瓜取川合線	325 佐田八神線
19 平日12時間観測地点	43 境東保原線	162 大社江久東線	208 浜田停車場	249 八重垣神社八雲線	289 久利五十孫停車場	326 磯部八神線
20 平日24時間観測地点	44 新南津津野線	166 美都高野線	209 野田停車場	250 野田寺線	290 大園馬停車場	327 市井原線
21 非観測地点	45 甲田作木線	170 益田津和野線	210 扇布停車場	252 杖山線	291 別府川本線	328 石見空港線
22 国、県道区間外観測地点	46 浜田八重可部線	171 益田三福線	211 三福停車場	253 穴瀬公園線	292 宇都井阿波那線	329 樺江船インター線
23 一般国道	47 西郷布能線	172 美都匠見線	212 関見停車場	254 はまだリゾート線	293 高見出羽線	330 江津インター線
24 主要地方道	48 三隅美都線	174 和江津大田市停車場	213 鹿湯停車場	255 嘘電湖線	294 邑南美都線	331 石見空港線
25 一般県道	49 田所島所線	175 御津安生馬線	214 加茂中停車場	256 嘘電湖高津線	295 日真川本線	332 三刀屋大次インター線
26 其他市町村道	50 出雲出雲線	176 勝大東線	215 木次停車場	257 津波安楽線	296 川本美都線	333 久保インター線
27 観測地点番号	51 出雲出雲線	177 大田田井江津線	216 下久野停車場	258 美野野田線	297 磐井田江津線	334 安楽インター線
28 西日本高速(株)観測地点	52 弥栄旭インター線	178 黒沢安城浜田線	217 出雲横田停車場	259 大根島線	298 跡市川平停車場	335 出雲安楽港線
29 国土交通省観測地点	53 大東東出雲線	179 広瀬島線	218 八川停車場	260 本庄福富松江線	299 下府江津線	336 吉田磐合インター線
30 平日12時間観測地点	54 松江島線	180 邑南南線	181 七瀬津長浜線	221 川平停車場	261 母衣町野崎町線	337 出雲インター線
31 平日24時間観測地点	55 横田多喜線	182 多胡島線	222 川本停車場	262 浜乃木湯町線	301 佐野渡子停車場	338 美都朝八松江線
32 非観測地点	56 大田多喜線	183 松江上島線	223 石豆坂停車場	264 津波安楽線	302 池利停車場	339 浜田インター線
33 国、県道区間外観測地点	57 津和野万戸線	184 平田原線	224 青原停車場	265 津波安楽線	303 一の瀬折原線	340 多伎インター線
34 一般国道	101 米子伯大線	185 三刀屋佐田線	225 日原停車場	266 大野島瀬原線	304 津井野長浜線	351 出雲路自動車道線
35 主要地方道	102 米子伯大線	186 美都大森線	226 榑山停車場	267 海潮穴道線	305 美川市線	352 穴道瀬川自動車道線
36 一般県道	104 西伯大線	187 川木大東線	227 松江しんじ湖温泉停車場	268 上久野大東線	306 長安野安線	
37 其他市町村道	105 本山伯大線	189 匹見左衛門線	228 平田停車場	269 吉田出雲線	307 渡佐匠見線	

凡 例

- 高速自動車国道
- 一般国道
- 主要地方道
- 一般県道
- 其他市町村道
- 観測地点番号
- 西日本高速(株)観測地点
- 国土交通省観測地点
- 平日12時間観測地点
- 平日24時間観測地点
- 非観測地点
- 国、県道区間外観測地点

交通量

平日12時間交通量(休日)
平日24時間交通量(休日)

※休日交通量は休日交通量調査実施箇所のみを記す
非観測地点の交通量は推計値を用いる。(明朝文字)