

**土砂災害  
に注意**

# あなたの家は 大丈夫ですか？

お住まいの町のハザードマップで

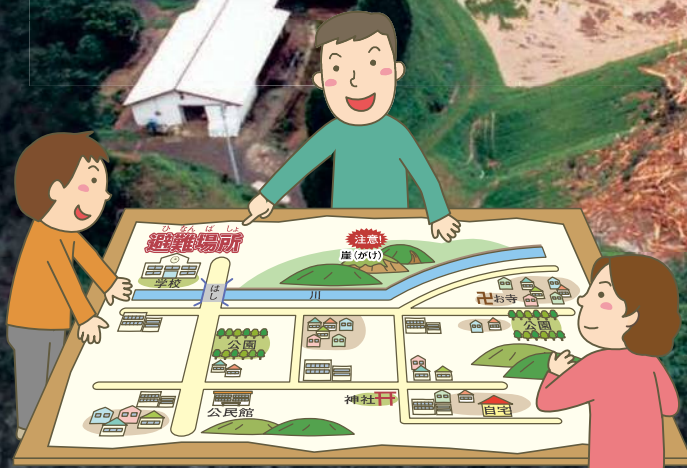
## 「土砂災害警戒区域」

を確認しましょう。

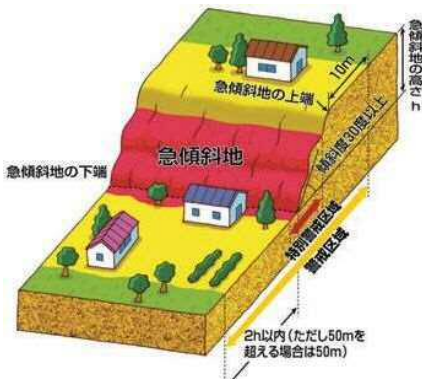
防災情報に注意して

「早めの避難」を心がけましょう。

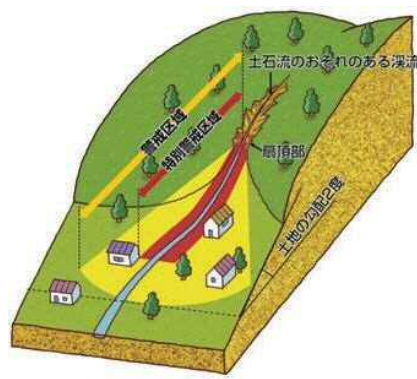
ご家族で「避難場所・避難経路」  
を確認しておきましょう。



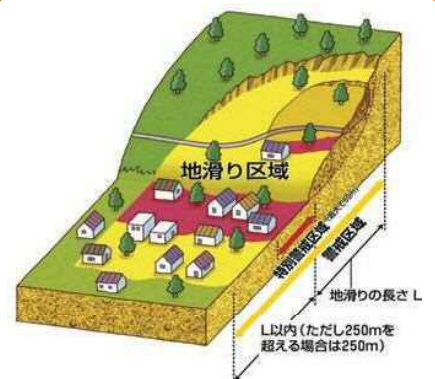
平成9年 出雲市奥宇賀町 布施川



**がけ崩れ**  
の恐れのある区域



**土石流**  
の恐れのある区域



**地すべり**  
の恐れのある区域

- 土砂災害警戒区域/土砂災害特別警戒区域の指定箇所を確認

「マップonしまね」 <http://web-gis.pref.shimane.lg.jp/shimane/G0303G?mid=1576>

- 土砂災害特別警戒区域の基礎調査結果(指定予定箇所)を確認

「マップonしまね」 <http://web-gis.pref.shimane.lg.jp/shimane/G0303G?mid=10355>

※島根県でも土砂災害特別警戒区域/土砂災害特別警戒区域の指定が進んでいます。

お近くの市町村役場・支所・県土整備事務所でも確認できます。



# 土砂災害の危険!

## こんな現象に気がいたら…すぐに避難!!



1. 緊急時の連絡先や避難場所を書き込みましょう。
2. 非常時の持ち出し品もチェックしておきましょう。

### 緊急連絡先

#### 家族の連絡先

| 名前 | 電話番号<br>(携帯電話/会社・学校) |
|----|----------------------|
|    |                      |
|    |                      |
|    |                      |
|    |                      |

#### 緊急連絡先

| 連絡先     | 電話番号       |
|---------|------------|
| 消防署     | 119 (局番なし) |
| 警察署     | 110 (局番なし) |
| 役場      |            |
| 県土整備事務所 |            |

#### 避難支援者

| 名前 | 電話番号 (携帯電話/自宅) |
|----|----------------|
|    |                |
|    |                |

### 我が家の緊急避難場所

#### 避難所

| 場所 | 電話番号 |
|----|------|
|    |      |
|    |      |

#### 家族が離ればなれになった場合の集合場所

| 場所 | 電話番号 |
|----|------|
|    |      |
|    |      |

#### 非常持ち出し品

| 点検日 | 持ち出し品             |
|-----|-------------------|
| /   | 飲料水・ペットボトル        |
| /   | 食料(乾パン、缶詰)        |
| /   | 医療品(常備薬・介護用品・マスク) |
| /   | 現金・貴重品(免許証・通帳等)   |
| /   | 衣類・防寒着・雨具・軍手・ロープ  |
| /   | 懐中電灯(電池)          |
| /   | 携帯ラジオ(電池)         |
| /   | 携帯電話(充電器)         |
| /   | 缶切り・ローソク・マッチ・ナイフ  |
| /   | ティッシュ・ガムテープ       |
| /   | タオル・歯ブラシ          |
| /   |                   |
| /   |                   |

#### メモ

.....

.....

.....

.....

.....

.....

.....

.....

.....

.....

### 防災情報は

### しまね防災情報

検索



#### ◆しまね防災メール

登録すれば大雨注意報や大雨警報、土砂災害警戒情報などをメール配信

[register@bousai-shimane.jp](mailto:register@bousai-shimane.jp)



#### ◆土砂災害警戒リアルタイム雨量

県内123箇所の観測所の雨量を表示

[http://www1.pref.shimane.lg.jp/contents/sabo\\_uryou/www/i/](http://www1.pref.shimane.lg.jp/contents/sabo_uryou/www/i/)



#### ◆土砂災害危険度情報

土砂災害警戒情報の補足情報で5キロメッシュ地図で危険度を表示

[http://www1.pref.shimane.lg.jp/contents/sabo\\_uryou/www/keikai/i/](http://www1.pref.shimane.lg.jp/contents/sabo_uryou/www/keikai/i/)

〒690-8501 松江市殿町1番地  
 島根県土木部砂防課 Tel.0852-22-6261  
 島根県農林水産部森林整備課 Tel.0852-22-5172  
 島根県農林水産部農地整備課 Tel.0852-22-5145