

ハザード
マップで

「土砂災害警戒区域」 を確認しましょう。



土砂災害から家族を守るには
「日頃の備え」と「早めの避難」
が大切です！ 避難場所までの
安全な経路を探しておきましょう。

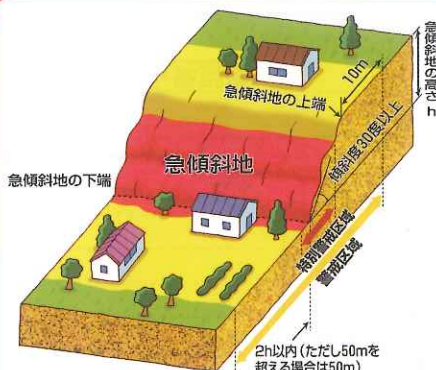
- 土砂災害警戒区域/土砂災害特別警戒区域の指定箇所を確認

「マップonしまね」 <http://web-gis.pref.shimane.lg.jp/shimane/G0303G?mid=1576>

- 土砂災害特別警戒区域の基礎調査結果（指定予定箇所）を確認

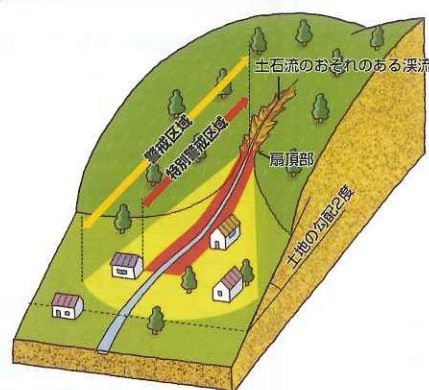
「マップonしまね」 <http://web-gis.pref.shimane.lg.jp/shimane/G0303G?mid=10355>

お近くの市町村役場・支所、公民館、県土整備事務所でも確認できます



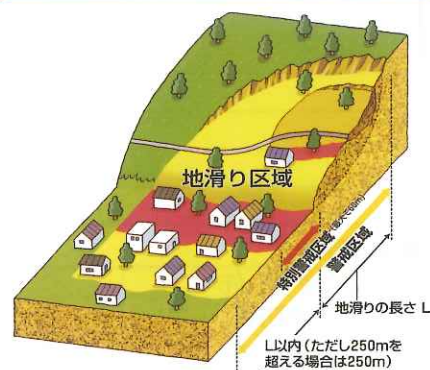
がけ崩れ の恐れのある区域

がけに水がしみ込み、弱くなった斜面が瞬時に崩れ落ちます。がけの近くにお住まいの方は、斜面の状況に十分に注意し、危険を感じたらすぐに避難しましょう。



土石流 の恐れのある区域

谷あいにとまった石や土砂が、集中豪雨や長雨により水と一緒に一気に流れ出します。流れは非常に速く、破壊力もあるため、大きな被害をもたらします。谷の出口付近にお住まいの方は早めに避難しましょう。



地すべり の恐れのある区域

比較的緩やかな斜面で、地下水の影響などにより斜面がゆっくり動き出します。一度に広い範囲が動くため、被害も大きく、川をせき止め洪水を引き起こすこともあります。



江津市 嘉久志町



津和野町高峰(牧ノ谷川)



出雲市 佐田町

◆ハザードマップのない方は、お近くの市役所又は町村役場へお尋ねください。

土砂災害の危険!

こんな現象に気がいたら…**すぐに避難!!**



1. 緊急時の連絡先や避難場所を書き込みましょう。
2. 非常時の持ち出し品もチェックしておきましょう。

緊急連絡先

家族の連絡先

名前	電話番号 (携帯電話/会社・学校)

緊急連絡先

連絡先	電話番号
消防署	119 (局番なし)
警察署	110 (局番なし)
役場	
県土整備事務所	

避難支援者

名前	電話番号 (携帯電話/自宅)

我が家の緊急避難場所

避難所

場所	電話番号

家族が離ればなれになった場合の集合場所

場所	電話番号

非常持ち出し品

点検日	持ち出し品
/	飲料水・ペットボトル
/	食料(乾パン、缶詰)
/	医療品(常備薬・介護用品・マスク)
/	現金・貴重品(免許証・通帳等)
/	衣類・防寒着・雨具・軍手・ロープ
/	懐中電灯(電池)
/	携帯ラジオ(電池)
/	携帯電話(充電器)
/	缶切り・ローソク・マッチ・ナイフ
/	ティッシュ・ガムテープ
/	タオル・歯ブラシ
/	
/	

メモ

防災情報は「しまね防災情報」から入手しましょう



◆しまね防災メール

登録すれば大雨注意報や大雨警報、土砂災害警戒情報などをメール配信

bousai-shimane@xpressmail.jp



◆土砂災害警戒リアルタイム雨量

県内123箇所の観測所の雨量を表示

http://www1.pref.shimane.lg.jp/contents/sabo_uryou/www/i/



◆土砂災害危険度情報

土砂災害警戒情報の補足情報で5キロメッシュ地図で危険度を表示

http://www1.pref.shimane.lg.jp/contents/sabo_uryou/www/keikai/i/

〒690-8501 松江市殿町1番地
 島根県土木部砂防課 TEL0852-22-6261
 島根県農林水産部森林整備課 TEL0852-22-5172
 島根県農林水産部農地整備課 TEL0852-22-5145