

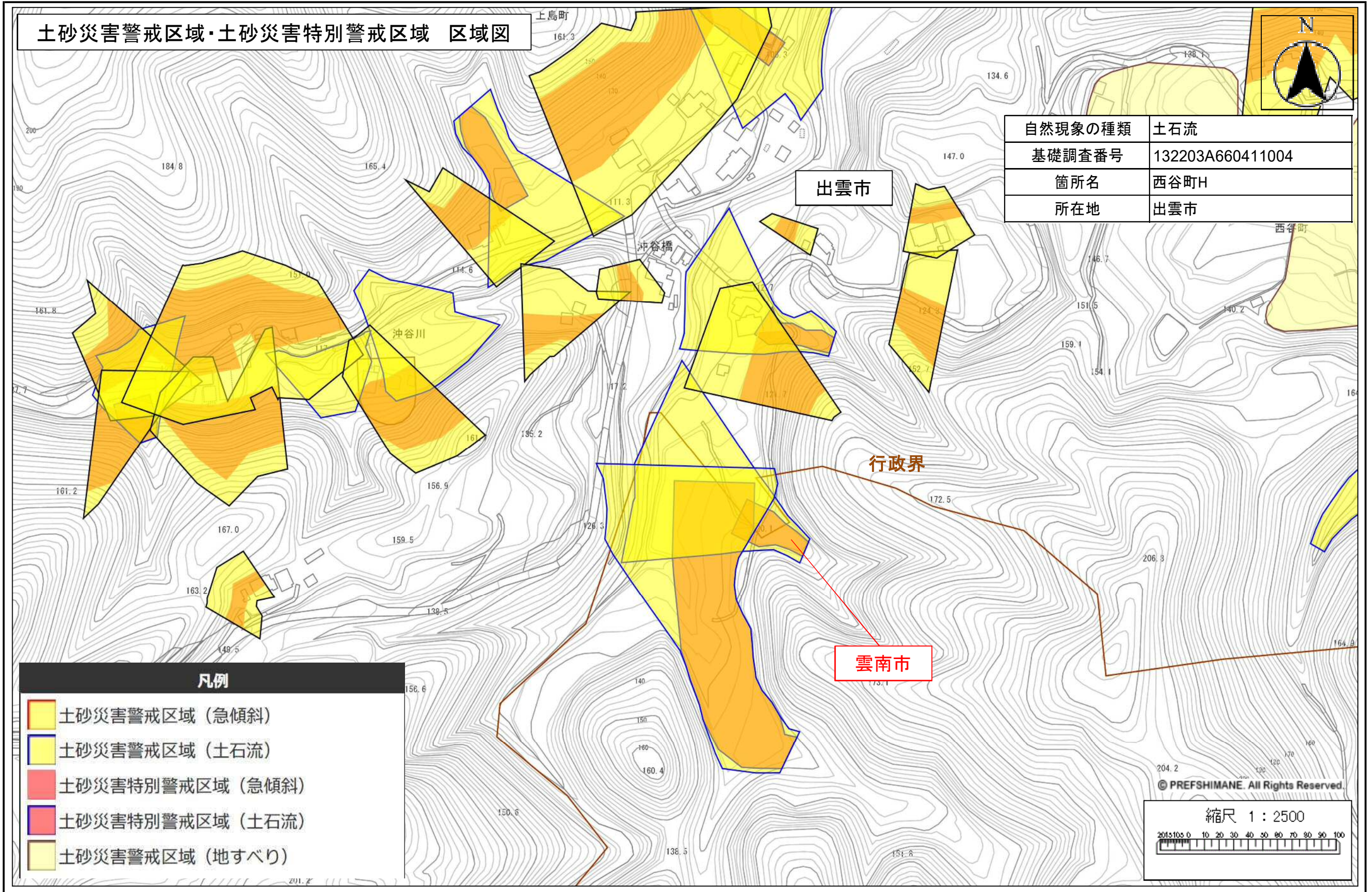
土砂災害警戒区域 区域図

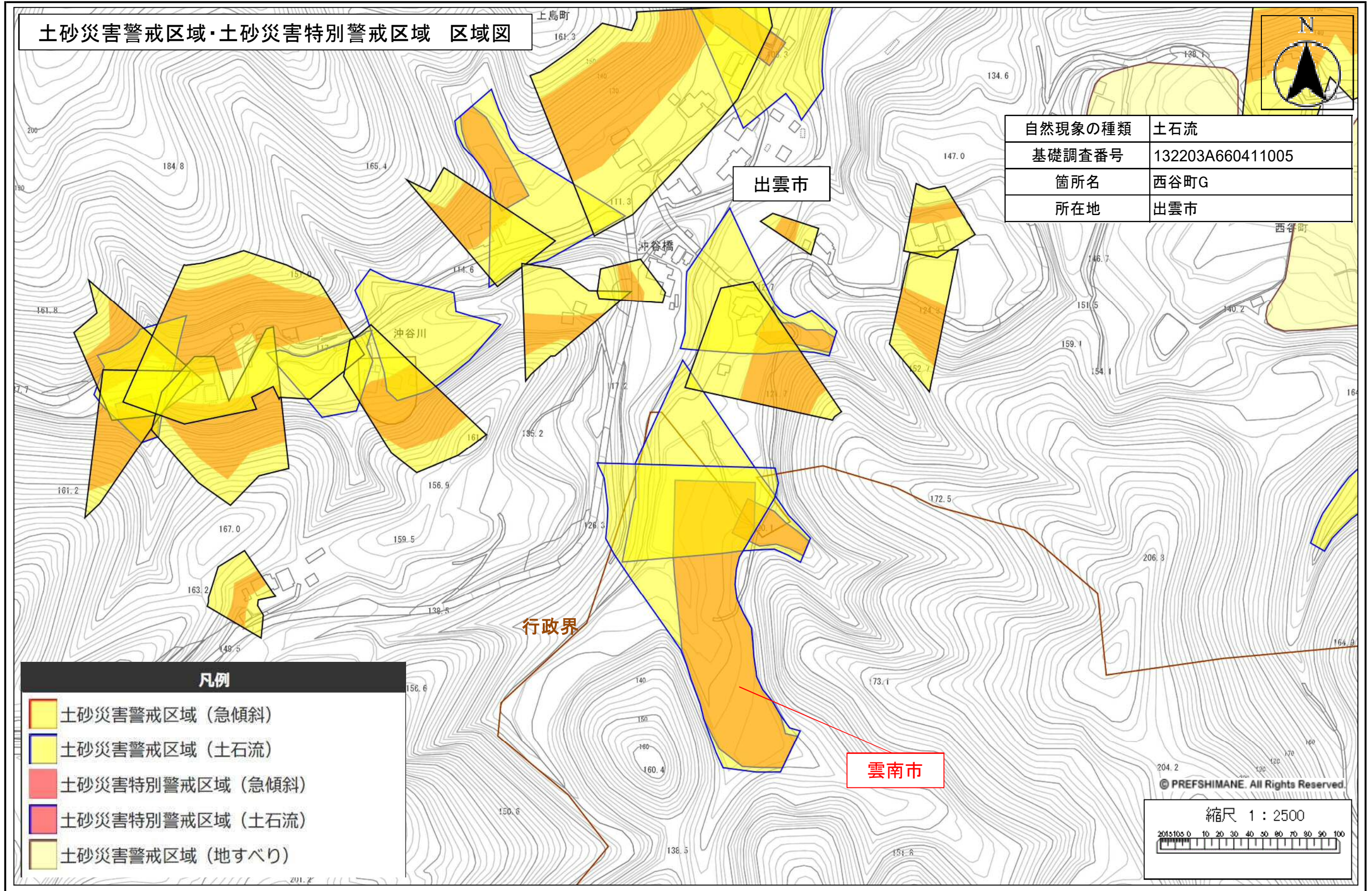
自然現象の種類	土石流
基礎調査番号	132203A660410009
箇所名	西谷町・四
所在地	出雲市

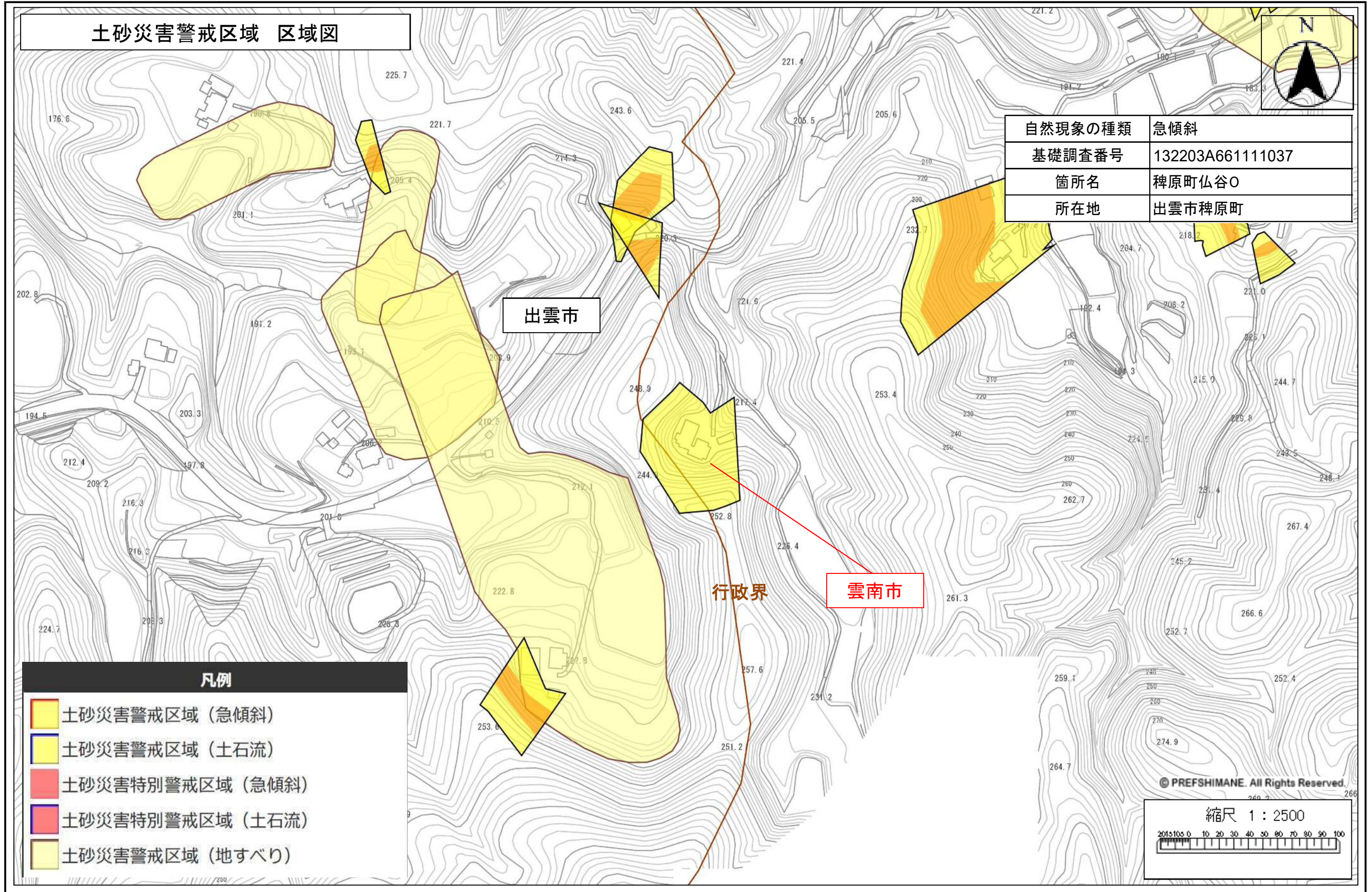
- 凡例**
- 土砂災害警戒区域 (急傾斜)
 - 土砂災害警戒区域 (土石流)
 - 土砂災害特別警戒区域 (急傾斜)
 - 土砂災害特別警戒区域 (土石流)
 - 土砂災害警戒区域 (地すべり)

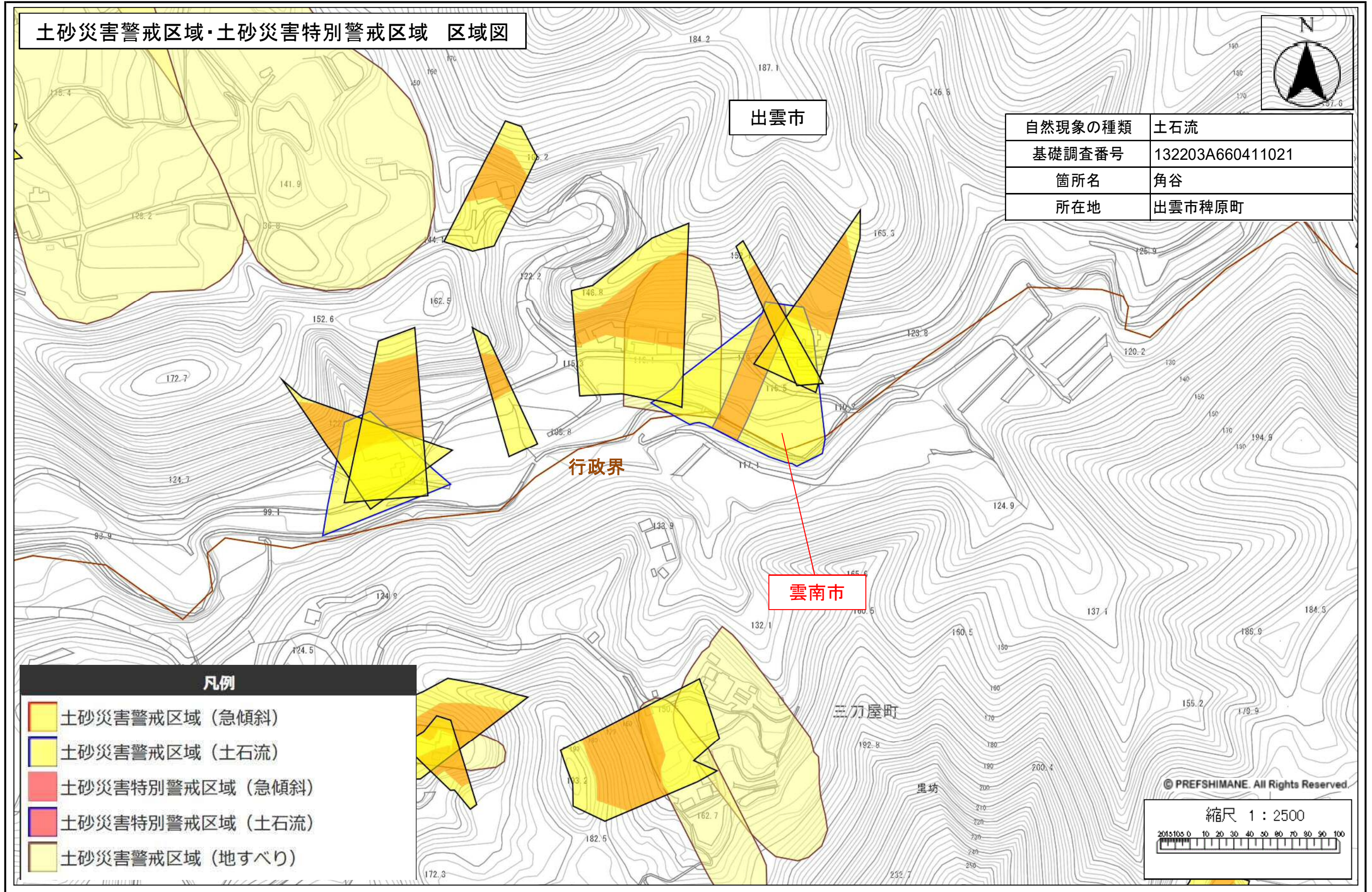
縮尺 1 : 2500

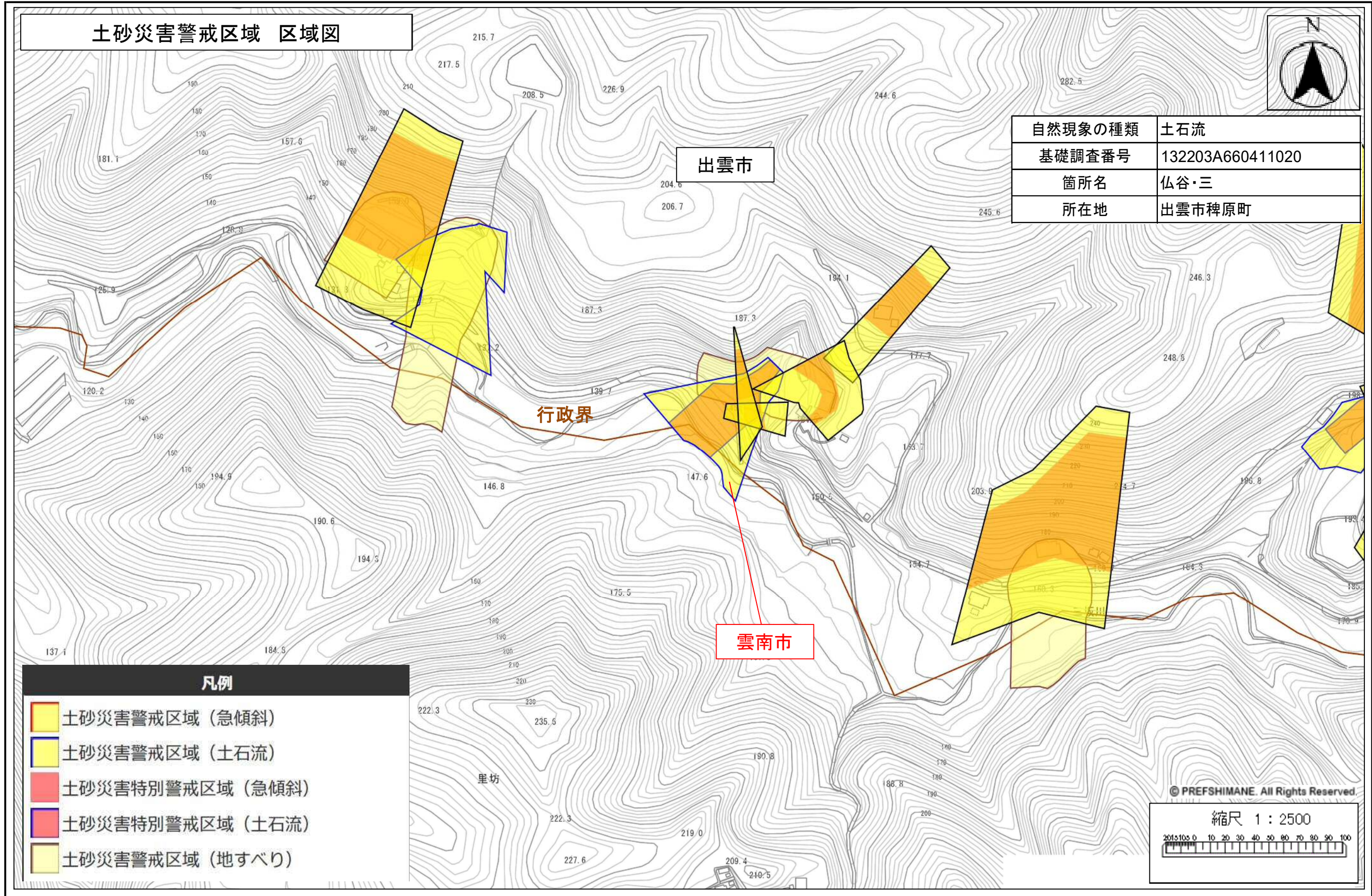
© PREFSHIMANE. All Rights Reserved.

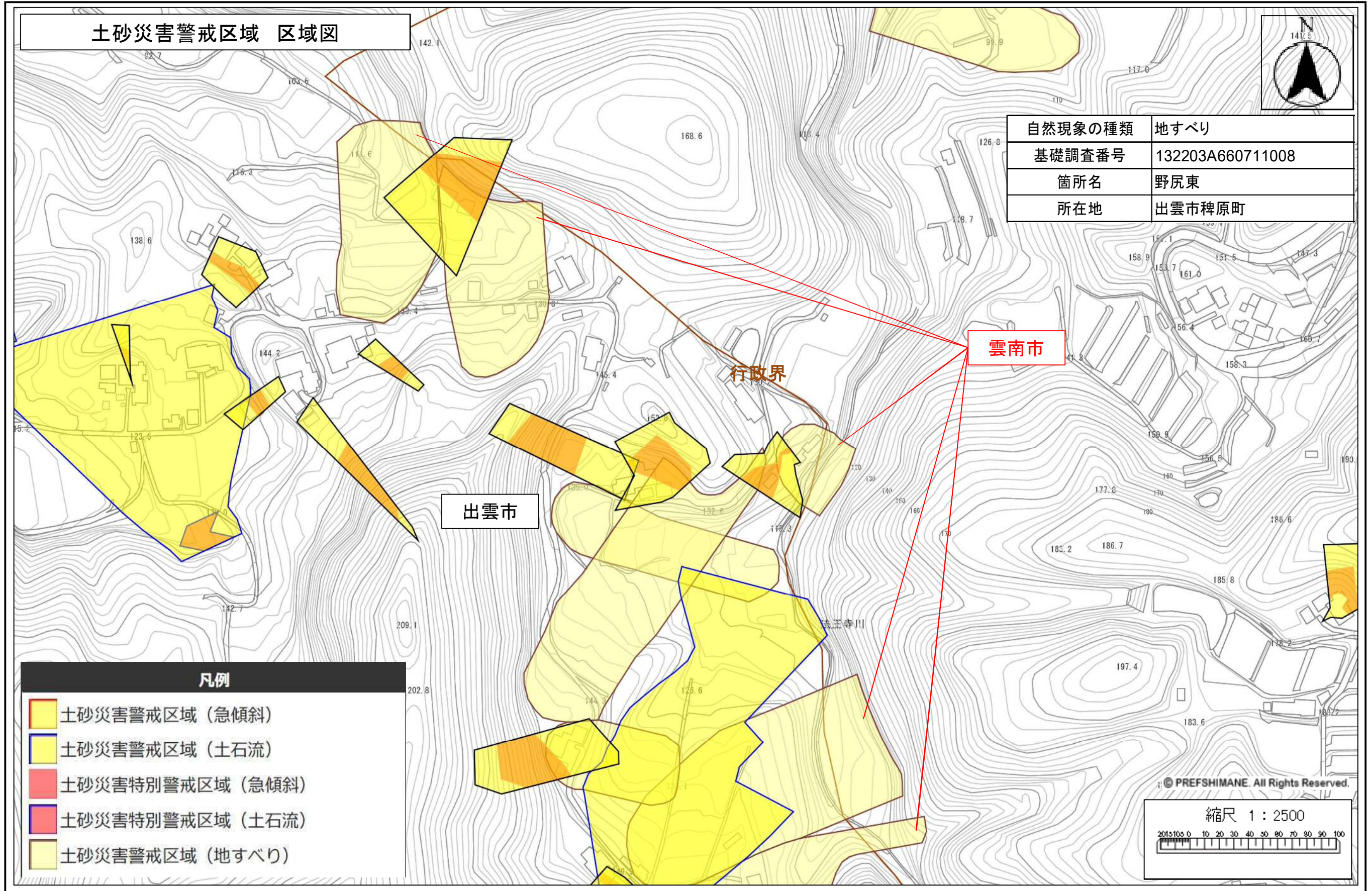


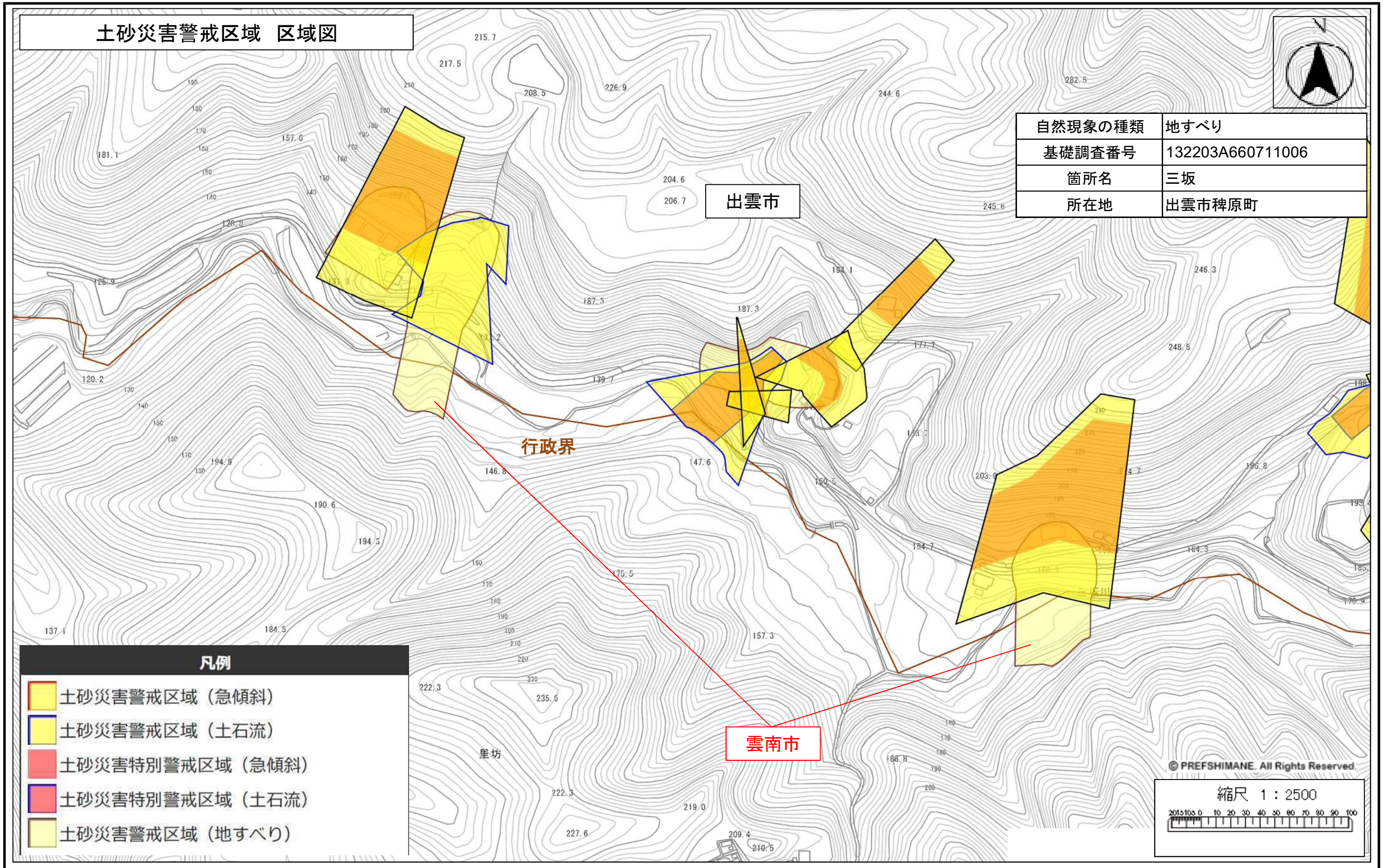


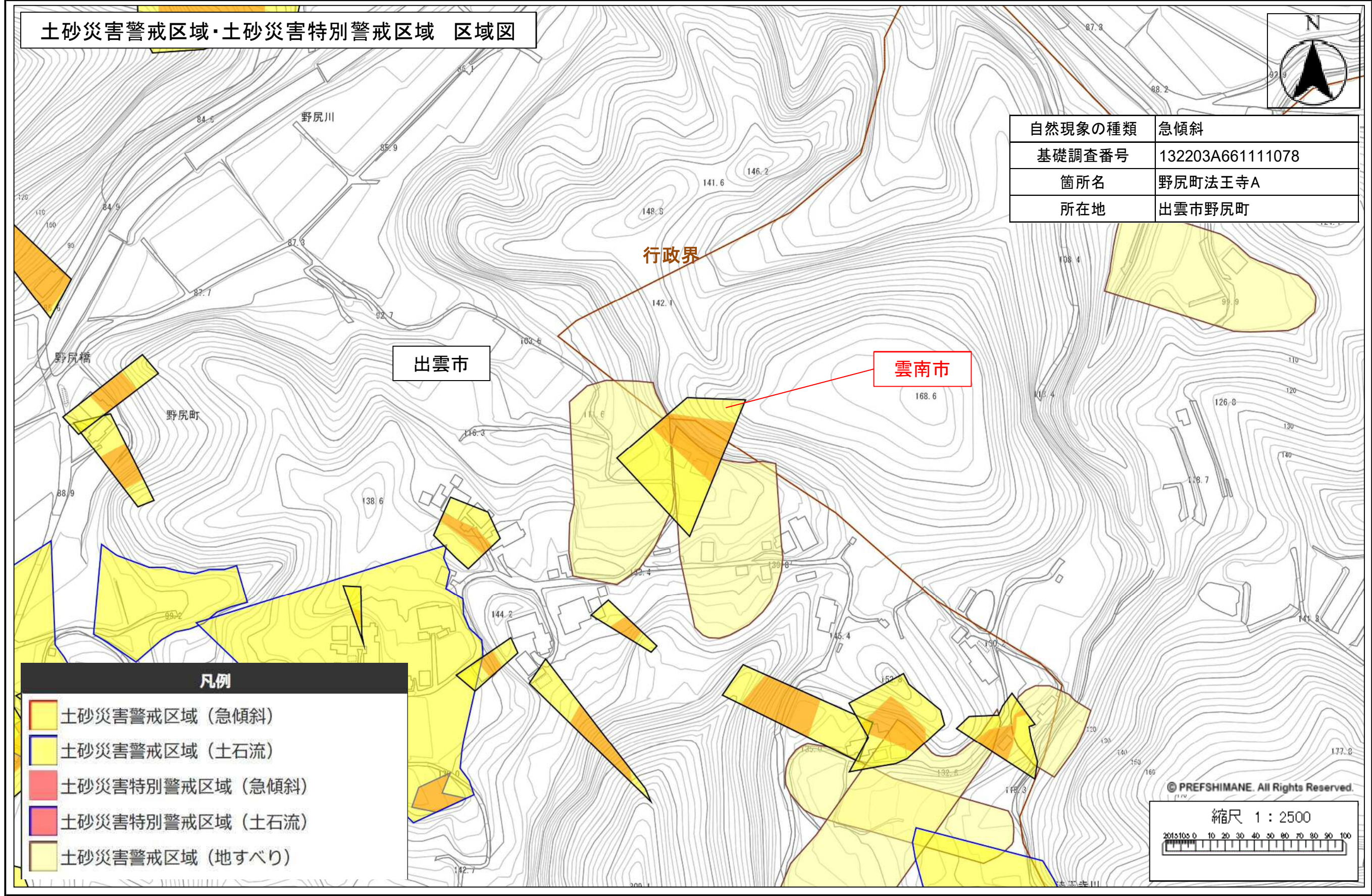












土砂災害警戒区域・土砂災害特別警戒区域 区域図

自然現象の種類	急傾斜
基礎調査番号	132203A661111078
箇所名	野尻町法王寺A
所在地	出雲市野尻町

- 凡例**
- 土砂災害警戒区域 (急傾斜)
 - 土砂災害警戒区域 (土石流)
 - 土砂災害特別警戒区域 (急傾斜)
 - 土砂災害特別警戒区域 (土石流)
 - 土砂災害警戒区域 (地すべり)

© PREFSHIMANE. All Rights Reserved.

縮尺 1 : 2500

