

# 本体ダム 貯水池諸元

平成25年度打設完了

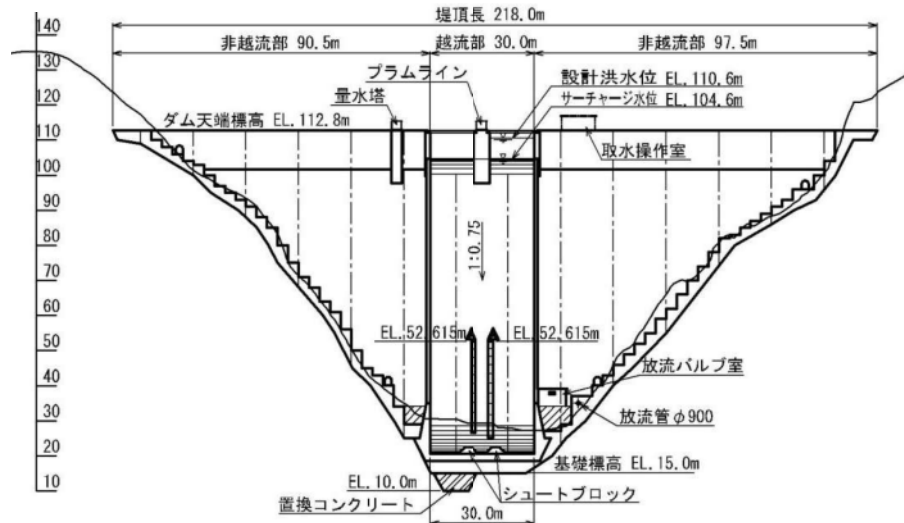
第二浜田ダム



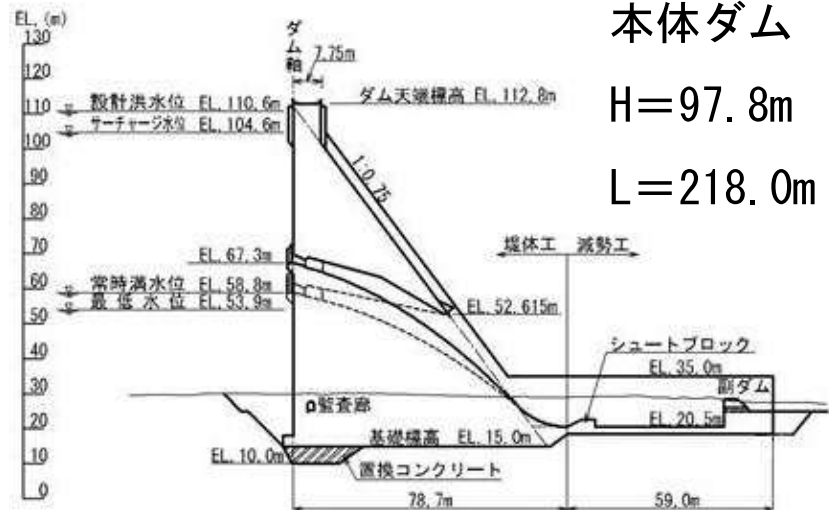
ダム及び貯水池諸元

ダム	河川名	二級河川浜田川水系浜田川
	位置	右岸: 島根県浜田市河内町 左岸: 島根県浜田市三階町
	形式	重力式コンクリートダム
	堤高	97.8m
	堤頂長	218.0m
貯水池	堤体積	324,000m <sup>3</sup>
	ダム天端標高	EL.112.8m
	集水面積	37.4km <sup>2</sup>
	湛水面積	0.47km <sup>2</sup>
	総貯水容量	15,470,000m <sup>3</sup>
放流設備	有効貯水容量	14,220,000m <sup>3</sup>
	常時満水位	EL.58.8m
	サーチャージ水位	EL.104.6m
	常用洪水吐	オリフィスによる自然調節 上段: 高1.75m×幅1.5m×1門 下段: 高1.90m×幅1.5m×1門
	非常用洪水吐	クレスト自由越流 高6.0m×幅12.75m×2門
	低水放流管	口径900mm×1条

下流面図



標準断面図



本体ダム  
H=97.8m  
L=218.0m

# 鞍部ダム 諸元

平成22年度打設開始完了

第二浜田ダム



ダム及び貯水池諸元

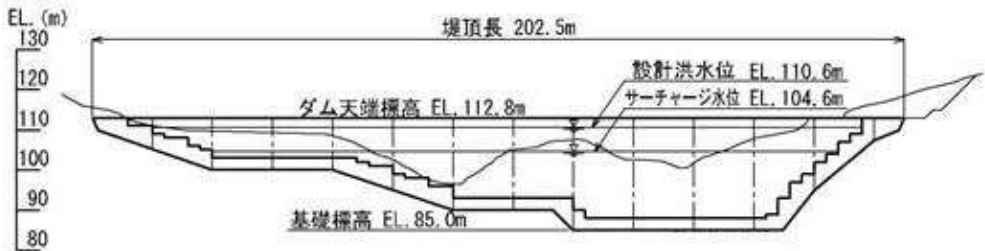
ダム	河川名	二級河川浜田川水系浜田川
	位置	右岸: 島根県浜田市河内町 左岸: 島根県浜田市三階町
	形式	重力式コンクリートダム
	堤高	27.8m
	堤頂長	202.5m
	堤体積	34,000m <sup>3</sup>
ダム天端標高		EL.112.8m

鞍部ダム

H=27.8m

L=202.5m

下流面図



標準断面図

