

別添様式2-1

自然環境整備計画(国定公園等整備事業)
【令和6年度～令和10年度】

しまねけん
島根県

令和5年12月

別添様式2－(2) 目標、計画期間及び整備方針(自然環境整備計画(国定公園等整備事業))

都道府県名	島根県	対象地域	西中国山地国定公園、比婆道後帝釈国定公園、中国自然歩道
計画期間	令和 6 年度 ~ 令和 10 年度		

目標
 大目標: 快適で安全な利用施設の整備による自然とのふれあいの推進
 目標1: 老朽化した施設の再整備を行い、利用者の安全確保及び景観の改善を図り、快適な自然空間を提供する。
 目標2: 訪日外国人が歩道を利用しやすくなるよう国際化対応の整備を推進する。
 目標3: 野営場の不便な施設を一部改修し、利用者の安全対策や利用増を目指す。

目標設定の根拠

対象地域の現状
 ○西中国山地国定公園
 島根県石見地方の広島、山口両県境部に続く延々40kmにわたって細長く接する中国山地の脊稜一帯と、その断層線に沿って形成された深い峡谷とから成っている。公園の中央部は、西中国山地国定公園の最高峰・恐羅漢山をはじめとした山岳部と、恐羅漢山を源流とする表匹見峡、裏匹見峡、奥匹見峡の3つの変化に富んだ渓谷からなっており、四季折々の自然の中で登山、キャンプ、自然探勝などが楽しめる。
 ・裏匹見峡は、広見川流域のV字峡谷であり、レストパークから展望台のある鈴ヶ岳までの4kmは、自然探勝歩道が整備されている。途中奇岩怪石の間を縫って五段の滝をはじめとする滝が連続し、神秘的な水面の色をたたえる平田淵をはじめとした奇観が展開し、絶好のハイキングコースとなっている。

○比婆道後帝釈国定公園
 島根県の東南部にあり、島根・広島・鳥取県境に接する中国脊稜山地の一帯を中心に広がる山岳公園で、県内では、奥出雲町の吾妻山・船通山・三井野原の一帯が含まれる。山稜部は、中国山地特有の緩やかな山並みが続き、吾妻山の大膳原に代表される広大な風衝草原が発達している。吾妻山にはキャンプ場があり、登山やキャンプに多くの人が訪れるほか、三井野原はスキー場として、船通山は八岐大蛇退治の伝説地として有名であり、四季折々の自然の中で登山、キャンプ、自然探勝などが楽しめる。
 ・吾妻山大膳原野営場は標高1,000mに位置しており、登山キャンプの愛好家から人気の野営場である。また、電気もなく水道も通っておらず標高も高いが、あえてその不便さを生かし、地元小学校の学習体験の場としても活用されている。

○中国自然歩道
 島根県における中国自然歩道は、国立・国定公園、県立自然公園や史跡・名勝・天然記念物・由緒ある社寺などを通るように結ばれ、急な坂道や平坦な道など、変化に富んだ組み合わせになっており、これらの自然や歴史、文化を四季を通じて探勝することができる。県内で500キロを超える延長となっている。
 ・断魚溪周遊モデルコースは、断魚溪・観音滝県立自然公園内を周遊するコースである。江の川支流の濁川が於保知盆地を貫いて、石英斑岩を穿って形成された断魚溪があり、嫁が淵、連理ヶ滝、通仙橋など景勝24か所といわれ、見どころも多い。しかし、橋の老朽化により一部通行できない区間がある。
 ・鬼の舌震周遊モデルコースは、県立自然公園及び名勝天然記念物に指定されている鬼の舌震を溪谷に沿って周遊することができるコースで、深流の浸食により早瀬や淵が連続し、両岸には特異な形の岩が散在しており、雄大な自然を感じることができる。また、県内でも有数の紅葉が美しいと評判のコースで、一年を通して多くの観光客が訪れる。
 ・立久恵峡周遊モデルコースは、県立自然公園及び名勝天然記念物に指定されている立久恵峡を周遊することができるコースで、ルート周辺には霊光寺、五百羅漢、立久恵峡温泉などもあり、春の新緑、夏の川遊びやキャンプ、秋の紅葉、冬の雪景色と年間を通して訪れる人が多い。
 ・旅伏山・鵜淵寺モデルコースは、庭園で有名な康国寺から旅伏山、鵜淵寺を通るモデルコースである。道中には出雲平野や日本海を一望できる旅伏山や鼻高山、天台宗の名刹鵜淵寺、神秘的な雰囲気にも包まれた浮浪の滝など見どころも多く人気である。
 ・匹見峡・安蔵寺山コースは、益田市匹見町道川出合原から西中国山地国定公園に指定されている表匹見峡を経て、津和野町の左鎧に至るルートで、島根県の渓谷美を代表する表匹見峡、奥匹見峡、裏匹見峡など春の新緑、秋の紅葉、冬の雪景色と四季を通じてすぐれた景観を楽しめるコースとなっている。
 ・浜田海岸コースは、石見海浜公園を基点に天然記念物「壺ヶ浦」など日本海の海岸沿いをとおり、JR周布駅に至るコースで、浜田海岸県立自然公園内を巡るコースである。その中のルートの一つ生湯海岸・外ノ浦モデルコースは釣りのスポットとしても有名な外ノ浦海岸や、生湯海水浴場等を通るルートである。
 ・枕木山・大平山モデルコースは、宍道湖北山県立自然公園内の枕木山、大平山を縦走するルートである。道中には臨濟宗南禅寺派の古刹華蔵寺を有しており、国の重要文化財薬師如来像を始め、樓門造りの山門、石の不動明王などの文化財を拝観することが出来る。
 ・千丈溪は、江の川支流八戸川に注ぐ日和川が長い年月をかけて石英粗面岩の岩肌を浸食してきた大渓谷であり、県立自然公園にも指定されている。渓谷沿いには約5kmにわたり遊歩道が整備され、モデルコースとなっている。遊歩道沿いには魚切の滝、白藤の滝、紅葉の滝、一の滝などの豪快な滝群、大淵、おしどり淵、箱淵などの深淵、千畳敷、松ヶ丘などの岩棚が連続しており、見どころも多い。
 ・大麻山・室谷モデルコースは、日本海を一望できる大麻山の山頂や、日本の棚田100選に選ばれた室谷地区を通るルートである。山頂付近には平安時代前期に建立された大麻山神社を有しており、また、江戸時代前期に作庭された枯山水の庭園もあり、昔の面影が偲ばれるルートとなっている。

課題
 ○西中国山地国定公園
 ・裏匹見峡野営場の施設が老朽化しており、利用者に不便な施設を改修する必要がある。また、当初施設整備してから長年改修されていない施設が利用者の安全対策やニーズを反映した設備や施設を見直しを行う必要がある。

○比婆道後帝釈国定公園
 ・吾妻山大膳原野営場の施設が腐朽・老朽化しており、利用者が安全に利用できない状況となっている。また、野営場整備時から30年近くたっていることもあり、成長しすぎた木の樹冠により場内が鬱蒼としており、適切に伐倒する必要がある。

○中国自然歩道
 ・断魚溪周遊モデルコースは、橋の老朽化により一部通行できない区間があり、周遊できるルートになっていない。今回の工事で橋が直り次第、周遊できるようになる見込みである。
 ・鬼の舌震周遊モデルコースは、木製歩道施設が老朽化していることから、歩道の再整備が必要である。
 ・立久恵峡周遊モデルコースは、橋梁などの歩道施設が老朽化していることから、歩道の再整備が必要である。
 ・旅伏山・鵜淵寺モデルコースは、木製階段や手摺り、ベンチなど全体的に歩道施設が老朽化していることから、歩道の再整備が必要である。また、案内標識等の標識施設は国際化対応となっておらず、訪日外国人利用者に不便が生じている。
 ・生湯海岸・外ノ浦モデルコースは、ベンチ、テーブル、手摺等の施設が老朽化していることから、歩道の再整備が必要である。
 ・匹見峡・安蔵寺山コースは、木製階段や手摺り、ベンチ、標識など全体的に歩道施設が老朽化していることから、歩道の再整備が必要である。
 ・枕木山・大平山モデルコースはベンチ、手摺、標識等の施設が老朽化しており、歩道の再整備が必要である。
 ・千丈溪モデルコースは平成25年に豪雨災害を受け、その復旧工事が令和2年に完成したところだが、標識が依然老朽化したままであり、利用者に不便が生じているため再整備が必要である。
 ・大麻山・室谷モデルコースは木橋、標識等が腐朽・老朽化しており、利用者の安全対策のため再整備が必要である。

対象地域の整備方針	方針に沿った主要な事業
・老朽化した施設の再整備	【1-1】裏匹見峡野営場再整備事業 【1-2】吾妻山大膳原野営場再整備事業 【3-1】断魚溪周遊モデルコース(歩道)再整備事業 【3-2】鬼の舌震周遊モデルコース(歩道)再整備事業 【3-3】立久恵峡周遊モデルコース(歩道)再整備事業 【3-4】旅伏山・鵜淵寺モデルコース(歩道)再整備事業 【3-5】匹見峡・安蔵寺コース(歩道)再整備事業 【3-6】生湯海岸・外ノ浦モデルコース(歩道)再整備事業 【3-7】枕木山・大平山モデルコース(歩道)再整備事業 【3-8】千丈溪モデルコース(歩道)再整備事業 【3-9】大麻山・室谷モデルコース(歩道)再整備事業
・歩道を利用しやすくするための施設整備	【3-4】旅伏山・鵜淵寺モデルコース(歩道)再整備事業 【3-7】枕木山・大平山モデルコース(歩道)再整備事業 【3-8】千丈溪モデルコース(歩道)再整備事業
・野営場を利用しやすくするための施設整備	【1-1】裏匹見峡野営場再整備事業 【1-2】吾妻山大膳原野営場再整備事業

目標を定量化する指標				従前値		目標値	
指標	単位	定義	調査等の方法	従前値	基準年度	目標値	目標年度
自然公園・中国自然歩道利用者数	千人/年	自然公園・自然歩道の利用者数	観光庁の観光動態調査を活用	396	令和4年度	520	令和10年度

その他必要な事項

別添様式2-(3) 交付対象事業経費配分等一覧表(国定公園等整備事業)

都道府県名	島根県
-------	-----

(金額の単位は千円)

総事業費(合計)	369,400	交付対象事業費(合計)	369,400	交付限度額(令和6年度～令和10年度)	166,230
----------	---------	-------------	---------	---------------------	---------

1 国定公園に係る事業(生態系維持回復事業を含む)

番号	公園名	事業名	事業箇所	事業主体	(参考)全体事業費	(参考)全体事業期間		総事業費	交付対象事業費	(参考)うち都道府県費	(参考)うち市町村費	(参考)交付対象事業費の年次配分				
						開始年度	終了年度					1年目(R6年度)	2年目(R7年度)	3年目(R8年度)	4年目(R9年度)	5年目(R10年度)
1-1	西中国山地国定公園	裏匹見峡野営場再整備事業	益田市	益田市	36,300	R6	R8	36,300	36,300		19,965	12,800	12,900	10,800		
1-2	比叡道後帝釈国定公園	吾妻山大膳原野営場再整備事業	奥出雲町	島根県	28,500	R6	R7	28,500	28,500	15,675		8,500	20,000			
					64,800			64,800	64,800	15,675	19,965	21,100	32,900	10,800	0	0

2 国指定鳥獣保護区に係る事業(国定公園外において行われる自然再生施設の整備事業であって、平成18年度以前からの継続事業であるもの)

番号	国指定鳥獣保護区名	事業名	事業箇所	事業主体	(参考)全体事業費	(参考)全体事業期間		総事業費	交付対象事業費	(参考)うち都道府県費	(参考)うち市町村費	(参考)交付対象事業費の年次配分				
						開始年度	終了年度					1年目(年度)	2年目(年度)	3年目(年度)	4年目(年度)	5年目(年度)
					0			0	0	0	0	0	0	0	0	0

3 長距離自然歩道に係る事業(国立公園及び国定公園内の事業は除く)

番号	長距離自然歩道名	事業名	事業箇所	事業主体	(参考)全体事業費	(参考)全体事業期間		総事業費	交付対象事業費	(参考)うち都道府県費	(参考)うち市町村費	(参考)交付対象事業費の年次配分				
						開始年度	終了年度					1年目(R6年度)	2年目(R7年度)	3年目(R8年度)	4年目(R9年度)	5年目(R10年度)
3-1	中国自然歩道	断魚溪周遊モデルコース(歩道)再整備事業	島根町	島根町	22,500	R6	R7	22,500	22,500		12,375	6,000	16,500			
3-2	中国自然歩道	鬼の舌原周遊モデルコース(歩道)再整備事業	奥出雲町	奥出雲町	27,667	R5	R10	24,400	24,400		13,420	10,000	4,200	3,400	3,400	
3-3	中国自然歩道	立久志峡周遊モデルコース(歩道)再整備事業	出雲市	出雲市	60,100	R6	R8	60,100	60,100		33,055	4,400	6,100	49,600		
3-4	中国自然歩道	旅伏山・鶴瀬寺モデルコース(歩道)再整備事業	出雲市	島根県	136,374	R4	R9	84,400	84,400	46,420		45,600	9,700	9,700	19,400	
3-5	中国自然歩道	匹見峡・安蔵寺山コース(歩道)再整備事業	益田市	島根県	13,000	R5	R6	6,700	6,700	3,685		6,700				
3-6	中国自然歩道	生湯海岸・外ノ浦モデルコース(歩道)再整備事業	浜田市	島根県	10,000	R6	R6	10,000	10,000	5,500		10,000				
3-7	中国自然歩道	枕木山・大平山モデルコース(歩道)再整備事業	松江市	島根県	50,000	R6	R10	50,000	50,000	27,500		5,000		15,000	30,000	
3-8	中国自然歩道	千丈溪モデルコース(歩道)再整備事業	江津市	島根県	16,000	R6	R8	16,000	16,000	8,800		3,000		13,000		
3-9	中国自然歩道	大麻山・室谷モデルコース(歩道)再整備事業	浜田市	島根県	30,500	R6	R10	30,500	30,500	16,775		5,000			25,500	
					366,141			304,600	304,600	108,680	58,850	95,700	36,500	62,700	50,800	58,900

4 合計

番号	事業名	事業箇所	事業主体	(参考)全体事業費	(参考)全体事業期間		総事業費	交付対象事業費	(参考)うち都道府県費	(参考)うち市町村費	(参考)交付対象事業費の年次配分					
					開始年度	終了年度					1年目(R6年度)	2年目(R7年度)	3年目(R8年度)	4年目(R9年度)	5年目(R10年度)	
					430,941			369,400	369,400	124,355	78,815	116,800	69,400	73,500	50,800	58,900

別添様式2-(4) 交付対象事業概要等一覧表(国定公園等整備事業)

都道府県名	島根県
-------	-----

1 国定公園に係る事業(生態系維持回復事業を含む)

番号	公園名	事業名	事業概要	新規・再整備	既存施設の有無	既存施設の概要	整備年度	国庫補助の有無	交付対象事業の適合
1-1	西中国山地国定公園	裏匹見峡野営場再整備事業	野営場再整備 一式	新規・再整備	○	バンガロー6棟、管理棟、倉庫、トイレ、食堂	S59～H5	○	○
1-2	比婆道後帝釈国定公園	吾妻山大膳原野営場再整備事業	野営場再整備 一式	再整備	○	テントサイト5,040㎡、歩道527m、木橋3基、トイレ、休憩所、炊事棟、ベンチ7基、テーブル4基	H6～H14	不明	○

2 国指定鳥獣保護区に係る事業(国定公園外において行われる自然再生施設の整備事業であって、平成18年度以前からの継続事業であるもの)

番号	公園名・国指定鳥獣保護区名	事業名	事業概要	新規・再整備	既存施設の有無	既存施設の概要	整備年度	国庫補助の有無	交付対象事業の適合

3 長距離自然歩道に係る事業(国立公園及び国定公園内の事業は除く)

番号	長距離自然歩道名	事業名	事業概要	新規・再整備	既存施設の有無	既存施設の概要	整備年度	国庫補助の有無	交付対象事業の適合
3-1	中国自然歩道	断魚溪周遊モデルコース(歩道)再整備事業	橋梁再整備 一式	再整備	○	自然歩道1,050m、橋梁1基(L=38m)	S39～H11	○	○
3-2	中国自然歩道	鬼の舌震周遊モデルコース(歩道)再整備事業	遊歩道再整備 一式	再整備	○	自然歩道約1,800m、標識	S55	不明	○
3-3	中国自然歩道	立久恵峡周遊モデルコース(歩道)再整備事業	橋梁再整備 一式、トイレ再整備一式	再整備	○	自然歩道2,000m、橋梁2基、トイレ	S53	○	○
3-4	中国自然歩道	旅伏山・鱈淵寺モデルコース(歩道)再整備事業	遊歩道再整備 一式	再整備	○	自然歩道約13.3km、木橋、標識、休憩所、東屋、棧橋	S56～H9	不明	○
3-5	中国自然歩道	匹見峡・安蔵寺山コース(歩道)再整備事業	遊歩道再整備 一式	再整備	○	歩道約35km、橋梁、東屋、トイレ、標識	S46～H13	不明	○
3-6	中国自然歩道	生湯海岸・外ノ浦モデルコース(歩道)再整備事業	遊歩道再整備 一式	再整備	○	自然歩道約7.5km、標識、ベンチ、テーブル、東屋	H7	不明	○
3-7	中国自然歩道	枕木山・大平山モデルコース(歩道)再整備事業	遊歩道再整備 一式	再整備	○	自然歩道約14.5km、標識、ベンチ、手摺	H6	不明	○
3-8	中国自然歩道	千丈溪モデルコース(歩道)再整備事業	遊歩道再整備 一式	再整備	○	自然歩道約4.8km、橋梁4基、標識	S54～R2	○(一部不明)	○
3-9	中国自然歩道	大麻山・室谷モデルコース(歩道)再整備事業	遊歩道再整備 一式	再整備	○	自然歩道約7.2km、標識、木橋、東屋、ベンチ、トイレ	S54	○	○

別添様式2-(5)概要図(自然環境整備計画(国定公園等整備事業))(島根県)

都道府県名	島根県	対象地域	西中国山地国定公園	所在地	益田市
-------	-----	------	-----------	-----	-----

※ 対象地域の図面を添付すること。



別添 2

事前評価用チェックシート(参考例) (自然環境整備計画(国定公園等整備事業))

利用の場合に選択

都道府県名	島根県	計画期間	令和 6 年度～令和 8 年度
個別地域名	西中国山地国定公園	評価年度	令和 5 年度
1 事業の必要性			チェック欄
★ (1)	事業区域の自然環境、施設整備の現状及び利用の動向等から、事業を実施する必要が認められる。		○
★ (2)	上位計画との整合性が確保されている。		○
★ (3)	自然環境整備交付金取扱要領の1に定める交付対象事業等である。		○
2 事業の有効性			チェック欄
★ (1) 公園等の利用			
	① 自然体験活動や自然環境学習の場として活用するための整備である。		
	② 適正な利用への誘導のための整備である。		○
	③ 利用環境の向上、安全性の向上のための整備である。		○
	④ 質の高い、魅力ある景観づくりのための整備である。		
	⑤ 全ての人を楽しめるようユニバーサルデザイン等を考慮している。		
	⑥ 国際的な保護地を活用するための整備である。		
(2) 公園等の保護			
	生物多様性の確保や自然環境の保全等のための整備である。		
3 目標と指標の妥当性・実現可能性			チェック欄
★ (1) 目標と指標の妥当性			
	① 目標に対応した適切な指標が設定されている。		○
	② 指標及び数値目標と事業内容の整合性が確保されている。		○
(2) 経済性			
	長寿命化やコストの削減に努めるなど経済性に配慮している。		
(3) 自然環境等への配慮			
	自然環境や地球環境に対し、以下のような配慮をした事業である。 ・ 整備による風景への影響を最小限とするよう配慮 ・ 省エネの推進や再生エネルギーの活用 ・ 地域材等の天然材料等、生態系に配慮した資材の利用 ・ 外来種の持ち込み対策等に対する施工上の配慮 ・ 木材を利用する場合に間伐材を使用 ・ 廃棄物が発生する場合にリサイクル等を推進		○
★ (4) 実現可能性			
	① 関係機関や地域との合意が形成されている。		○
	② 整備完了後適切に維持管理が実施される予定である。		○
	③ 事業連携等による相乗効果・波及効果が得られるものとなっている。		○

注：★は必須項目

別添様式2-(5)概要図(自然環境整備計画(国定公園等整備事業))(島根県)

都道府県名	島根県	対象地域	比婆道後帝釈国定公園	所在地	奥出雲町
-------	-----	------	------------	-----	------

※ 対象地域の図面を添付すること。



別添 2

事前評価用チェックシート(参考例) (自然環境整備計画(国定公園等整備事業))

利用の場合に選択

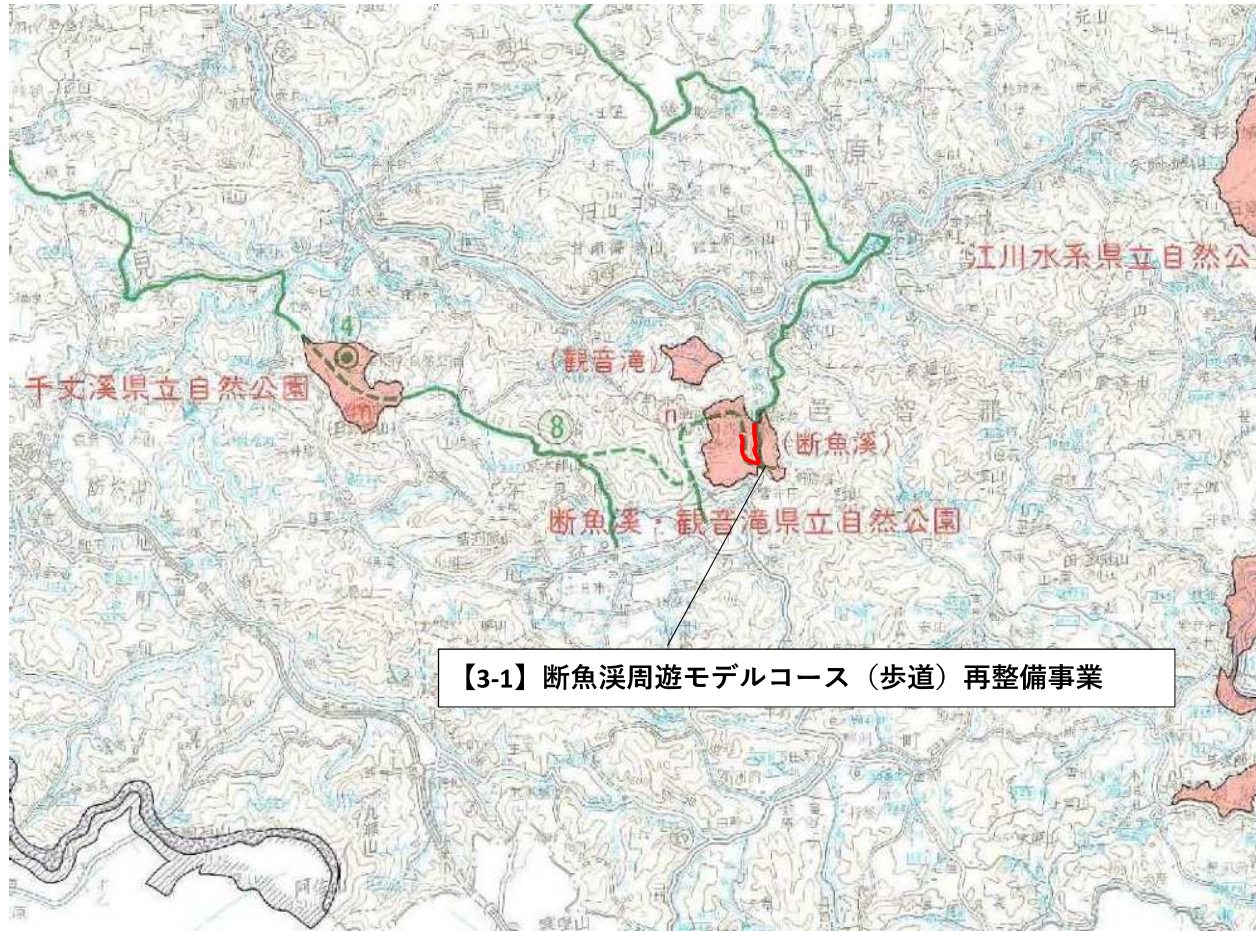
都道府県名	島根県	計画期間	令和 6 年度～令和 7 年度
個別地域名	比婆道後帝釈国定公園	評価年度	令和 5 年度
1 事業の必要性			チェック欄
★ (1)	事業区域の自然環境、施設整備の現状及び利用の動向等から、事業を実施する必要性が認められる。		○
★ (2)	上位計画との整合性が確保されている。		○
★ (3)	自然環境整備交付金取扱要領の1に定める交付対象事業等である。		○
2 事業の有効性			チェック欄
★ (1) 公園等の利用			
	① 自然体験活動や自然環境学習の場として活用するための整備である。		○
	② 適正な利用への誘導のための整備である。		○
	③ 利用環境の向上、安全性の向上のための整備である。		○
	④ 質の高い、魅力ある景観づくりのための整備である。		
	⑤ 全ての人を楽しめるようユニバーサルデザイン等を考慮している。		
	⑥ 国際的な保護地を活用するための整備である。		
(2) 公園等の保護			
	生物多様性の確保や自然環境の保全等のための整備である。		
3 目標と指標の妥当性・実現可能性			チェック欄
★ (1) 目標と指標の妥当性			
	① 目標に対応した適切な指標が設定されている。		○
	② 指標及び数値目標と事業内容の整合性が確保されている。		○
(2) 経済性			
	長寿命化やコストの削減に努めるなど経済性に配慮している。		
(3) 自然環境等への配慮			
	自然環境や地球環境に対し、以下のような配慮をした事業である。 ・ 整備による風景への影響を最小限とするよう配慮 ・ 省エネの推進や再生エネルギーの活用 ・ 地域材等の天然材料等、生態系に配慮した資材の利用 ・ 外来種の持ち込み対策等に対する施工上の配慮 ・ 木材を利用する場合に間伐材を使用 ・ 廃棄物が発生する場合にリサイクル等を推進		
★ (4) 実現可能性			
	① 関係機関や地域との合意が形成されている。		
	② 整備完了後適切に維持管理が実施される予定である。		○
	③ 事業連携等による相乗効果・波及効果が得られるものとなっている。		

注：★は必須項目

別添様式2-(5)概要図(自然環境整備計画(国定公園等整備事業))(島根県)

都道府県名	島根県	対象地域	中国自然歩道	所在地	邑南町
-------	-----	------	--------	-----	-----

※ 対象地域の図面を添付すること。

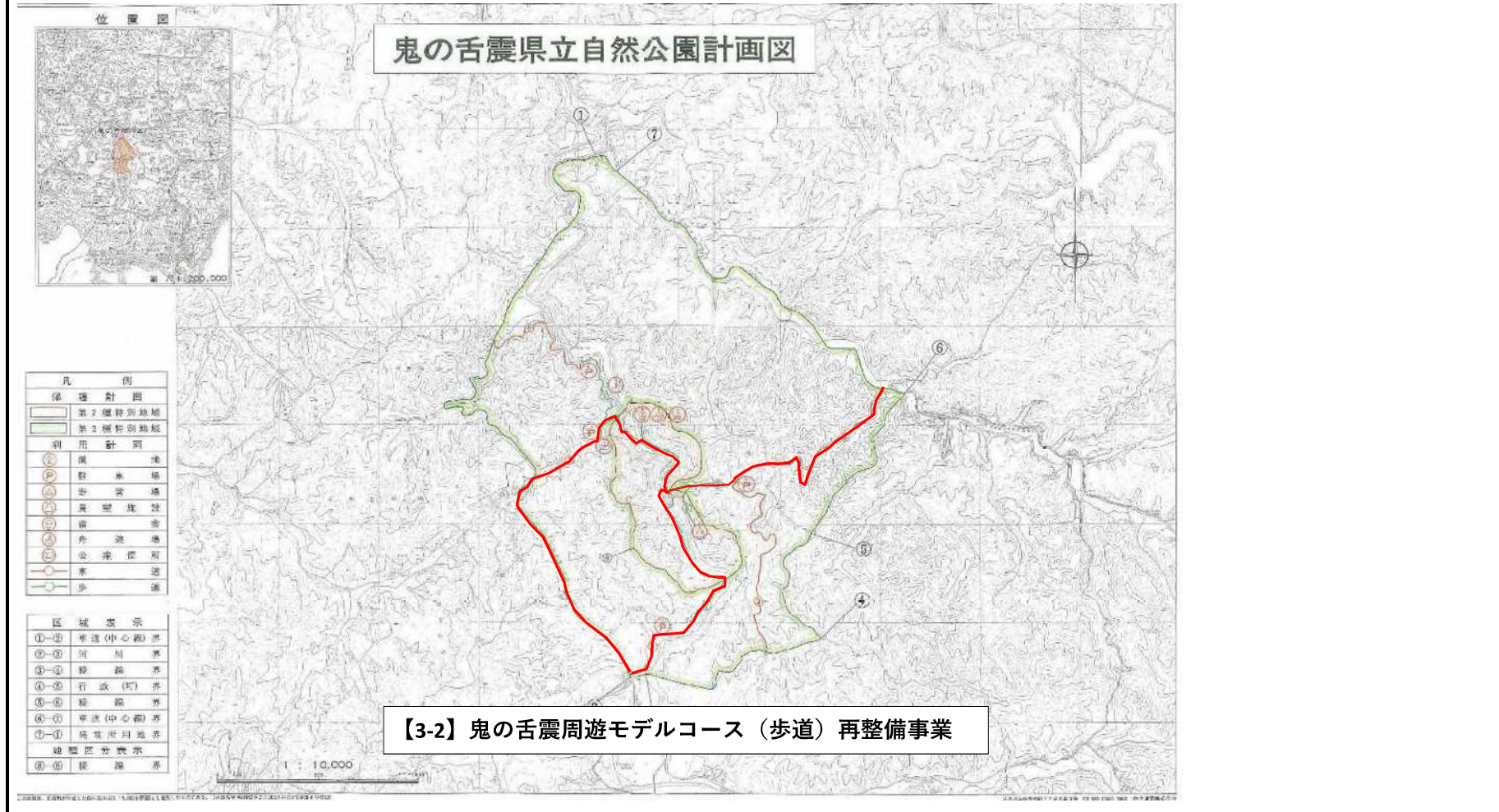


【3-1】断魚溪周遊モデルコース(歩道)再整備事業

別添様式2-(5)概要図(自然環境整備計画(国定公園等整備事業))(島根県)

都道府県名	島根県	対象地域	中国自然歩道	所在地	奥出雲町
-------	-----	------	--------	-----	------

※ 対象地域の図面を添付すること。

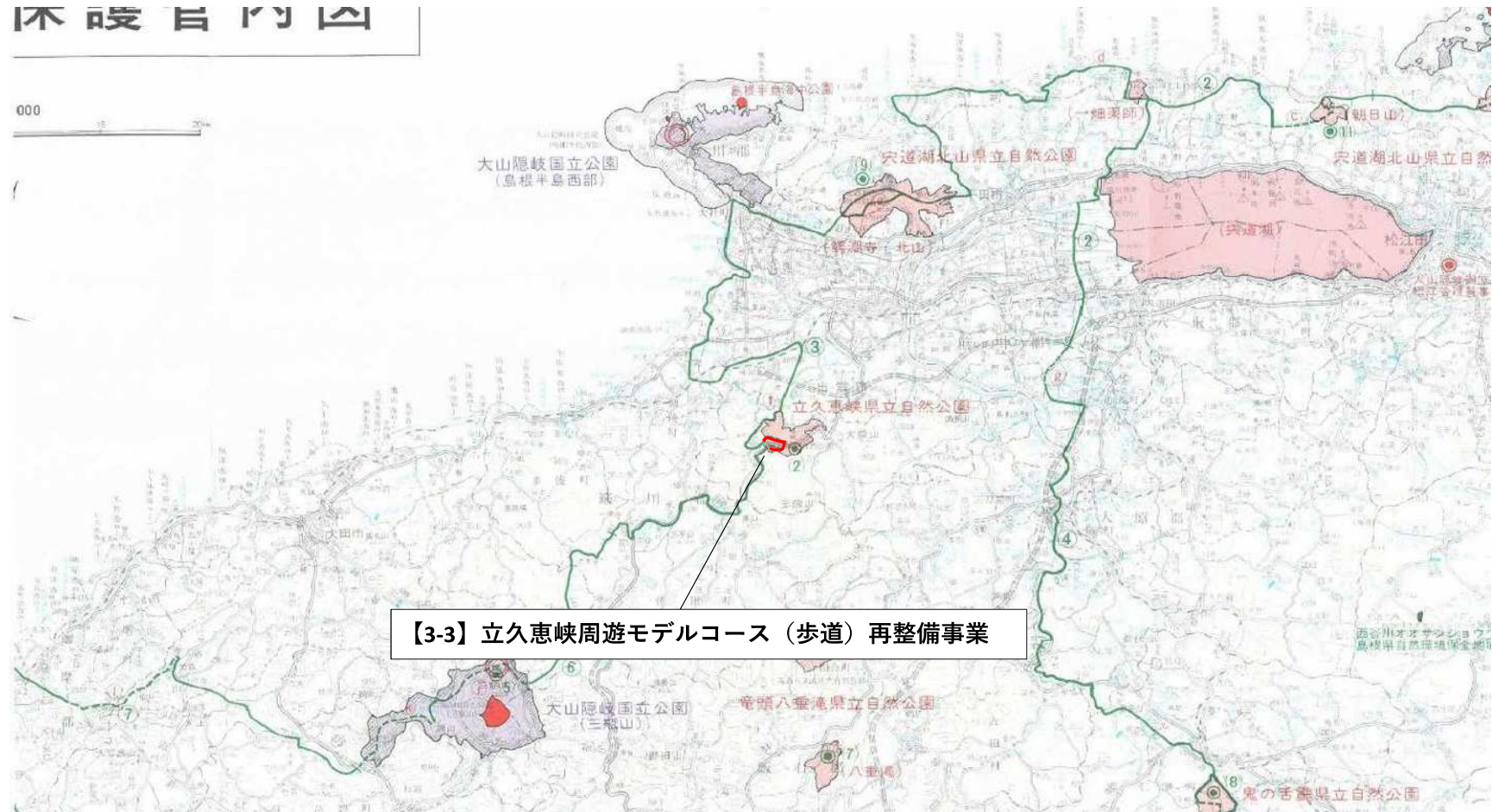


別添様式2-(5)概要図(自然環境整備計画(国定公園等整備事業))(島根県)

都道府県名	島根県	対象地域	中国自然歩道	所在地	出雲市
-------	-----	------	--------	-----	-----

※ 対象地域の図面を添付すること。

自然歩道概要図



【3-3】立久恵峡周遊モデルコース (歩道) 再整備事業

別添様式2-(5)概要図(自然環境整備計画(国定公園等整備事業))(島根県)

都道府県名	島根県	対象地域	中国自然歩道	所在地	出雲市
-------	-----	------	--------	-----	-----

※ 対象地域の図面を添付すること。



【3-4】 旅伏山・鱈淵寺モデルコース（歩道）再整備事業

別添様式2-(5)概要図(自然環境整備計画(国定公園等整備事業))(島根県)

都道府県名	島根県	対象地域	西中国山地国定公園	所在地	益田市
-------	-----	------	-----------	-----	-----

※ 対象地域の図面を添付すること。



別添様式2-(5)概要図(自然環境整備計画(国定公園等整備事業))(島根県)

都道府県名	島根県	対象地域	中国自然歩道	所在地	浜田市
-------	-----	------	--------	-----	-----

※ 対象地域の図面を添付すること。



別添様式2-(5)概要図(自然環境整備計画(国定公園等整備事業))(島根県)

都道府県名	島根県	対象地域	中国自然歩道	所在地	松江市
-------	-----	------	--------	-----	-----

※ 対象地域の図面を添付すること。



別添様式2-(5)概要図(自然環境整備計画(国定公園等整備事業))(島根県)

都道府県名	島根県	対象地域	中国自然歩道	所在地	江津市・邑南町
-------	-----	------	--------	-----	---------

※ 対象地域の図面を添付すること。



別添様式2-(5)概要図(自然環境整備計画(国定公園等整備事業))(島根県)

都道府県名	島根県	対象地域	中国自然歩道	所在地	浜田市
-------	-----	------	--------	-----	-----

※ 対象地域の図面を添付すること。



別添 2

事前評価用チェックシート(参考例) (自然環境整備計画(国定公園等整備事業))

利用の場合に選択

都道府県名	島根県	計画期間	令和 6 年度～令和 10 年度
個別地域名	中国自然歩道	評価年度	令和 5 年度
1 事業の必要性			チェック欄
★ (1)	事業区域の自然環境、施設整備の現状及び利用の動向等から、事業を実施する必要が認められる。		○
★ (2)	上位計画との整合性が確保されている。		○
★ (3)	自然環境整備交付金取扱要領の1に定める交付対象事業等である。		○
2 事業の有効性			チェック欄
★ (1) 公園等の利用			
	① 自然体験活動や自然環境学習の場として活用するための整備である。		○
	② 適正な利用への誘導のための整備である。		○
	③ 利用環境の向上、安全性の向上のための整備である。		○
	④ 質の高い、魅力ある景観づくりのための整備である。		
	⑤ 全ての人を楽しめるようユニバーサルデザイン等を考慮している。		
	⑥ 国際的な保護地を活用するための整備である。		
(2) 公園等の保護			
	生物多様性の確保や自然環境の保全等のための整備である。		
3 目標と指標の妥当性・実現可能性			チェック欄
★ (1) 目標と指標の妥当性			
	① 目標に対応した適切な指標が設定されている。		○
	② 指標及び数値目標と事業内容の整合性が確保されている。		○
(2) 経済性			
	長寿命化やコストの削減に努めるなど経済性に配慮している。		
(3) 自然環境等への配慮			
	自然環境や地球環境に対し、以下のような配慮をした事業である。 <ul style="list-style-type: none"> ・ 整備による風景への影響を最小限とするよう配慮 ・ 省エネの推進や再生エネルギーの活用 ・ 地域材等の天然材料等、生態系に配慮した資材の利用 ・ 外来種の持ち込み対策等に対する施工上の配慮 ・ 木材を利用する場合に間伐材を使用 ・ 廃棄物が発生する場合にリサイクル等を推進 		
★ (4) 実現可能性			
	① 関係機関や地域との合意が形成されている。		○
	② 整備完了後適切に維持管理が実施される予定である。		○
	③ 事業連携等による相乗効果・波及効果が得られるものとなっている。		

注：★は必須項目