平成３１年度

公共用水域･地下水
水 質 測 定 計 画

島　根　県

目　　次

平成３１年度公共用水域水質測定計画 ---------- 1
数値の取扱方法 ---------- 4
公共用水域水質測定結果報告様式　様式1-1～様式1-7 ---------- 5
別表１（河川） ---------- 12
別表２（湖沼） ---------- 16
別表３（海域） ---------- 18
（参考）海水浴場遊泳適否調査 ---------- 20
調査地点の概略図 ---------- 21

平成３１年度地下水水質測定計画 ---------- 30
数値の取扱方法 ---------- 32
地下水質測定結果報告様式　別紙様式１ ---------- 33
別表１（地下水質調査） ---------- 34

平成３１年度公共用水域水質測定計画

１．趣　　旨

この測定計画は、水質汚濁防止法第16条の規定に基づき、本県の区域に属する公共用水域の水質の測定に関する国及び地方公共団体の計画を、統一的視点から総合的に実施できるよう協議・調整して、公共用水域の水質の測定について必要な事項を定めるものである。

２．内　　容

測定地点、測定項目、測定頻度及び測定機関（調査担当機関）は、次のとおりとする。なお、調査地点については調査地点図を参照のこと。

(1) 河　　川　：別表１

(2) 湖　　沼　：別表２

（注）　採水頻度　：一日採水回数欄の数値は、採取水層数を示す。

(3) 海　　域　：別表３

（注）　① 美保湾、江の川河口海域、浜田川河口海域

採水頻度　：一日採水回数欄の数値は、採取水層数を示す。

② 海水浴場水域

遊泳適否調査を除く水質環境基準監視調査実施分を示す。

（参考）海水浴場遊泳適否調査

（注）　① 海水浴場区分及び採水頻度は、次のとおり。

ア.主要海水浴場　：利用者概ね５万人以上又は環境基準類型指定水域の海水浴場

遊泳期間前・期間中に各２日（１日２回午前午後）

イ.その他海水浴場　：利用者概ね５万人未満の海水浴場

遊泳期間前に２日（１日２回午前午後）

② その他必要事項等実施要領は別途定める。

３．採　水　時　期

(1) 採水は、採水日前において、比較的晴天が続き水質が安定している日を選ぶものとする。

(2) 低水流量時及び水利用が行われている時期を含めるものとする。

４．採　水　部　位

試料の採水部位は原則として次のとおりとする。

(1) 河　川　：流心部の表面水（水深の２割程度の深さ）

(2) 湖　沼　：表層（湖面下0.5m）と下層（湖底上1.0m）

(3) 海　域　：表層（海面下0.5m）と下層（海面下5.0m）

５．採取時に実施すべき事項

(1) 河川の場合：採水日時、採取位置（右岸又は左岸からの距離）、水深、流量、降雨状況などを記録する。また、一部試料の酸素固定を行うほか、水温、気温、色相、濁度又は透明度、臭気などについても現地で測定又は観測することを原則とする。

(2) 湖沼の場合：河川に準ずる。

(3) 海域の場合：採水日時、水深、干満潮の時刻、降雨状況等を記録する。
また、一部試料の酸素固定を行うほか、水温、気温、色相、油膜、透明度、臭気等についても現地で測定又は観測することを原則とする。

６．分　析　方　法

(1) 環境基準項目
「水質汚濁に係る環境基準について」(昭和46年12月28日環境庁告示第59号)に掲げられた測定方法によることとする。

(2) 特殊項目
「排水基準を定める総理府令」(昭和46年 6月21日環境庁告示第35号)に掲げる方法によることを原則とする。

(3) 要監視項目
「水質汚濁に係る人の健康の保護に関する環境基準の測定方法及び要監視項目の測定方法について」(平成 5年 4月28日環水規第１２１号環境庁水質保全局水質規制課長通知)によることを原則とする。

(4) 要測定指標等
「要測定指標等の測定の実施及びアンケートの実施について（協力依頼）」（平成25年3月25日環水大水発第1303251号環境省水・大気環境局水環境課長通知)によることを原則とする。

(5) トリハロメタン生成能
「特定水道利水障害の防止のための水道水源水域の水質の保全に関する特別措置法施行規則第5条第2項の規定に基づき環境庁長官が定める検定法」(平成 7年 6月16日環境庁告示第30号)に掲げる方法によることを原則とする。

７．調査結果の送付

調査結果は、別紙様式1-1～1-7により、各測定機関において四半期ごと（ 4～6月分、7～9月分、10～12月分、翌年1～3月分）に取りまとめ、年4回、次の各項により測定機関ごとに定める期限内に送付するものとする。

但し、生活環境項目（日間平均値）が水質汚濁防止法第18条に規定する緊急時に相当する場合及び健康項目（日間平均値）が環境基準を超過して検出された場合には、状況把握を行うとともに、その結果を直ちに島根県環境生活部環境政策課（以下「環境政策課」という。）へ送付するものとする。

(1) 市町村（松江市除く）： 7月、10月、1月の各20日及び4月 5日までに管轄保健所へ送付するものとする。

(2) 保　　健　　所： 7月、10月、1月の各月末及び4月15日までに管内の市町村報告分と併せて取りまとめ環境政策課へ送付するものとする。

(3) そ の 他 の 測 定 機 関： 7月、10月、1月の各月末及び4月15日までに環境政策課へ送付するものとする。

8．そ　の　他

(1) この計画に定めのない事項については、関係機関が協議して定めるものとする。

(2) 硝酸性窒素及び亜硝酸性窒素についてはその合計で環境基準を設定してあるが、今後の検討に資するためそれぞれの濃度もあわせて報告すること。

(3) 別表１～３及び参考に示した測定計画では「測定機関」の欄の表記は次のとおりの略称を用いている。

測定機関名及び表記（略称）等

表記（略称）	正　式　名　称	機関ｺｰﾄﾞ
国交省出雲	国土交通省中国地方整備局出雲河川事務所	027
国交省浜田	国土交通省中国地方整備局浜田河川国道事務所	026
県:委託	島根県環境生活部環境政策課	028
松江HC	松江市・島根県共同設置松江保健所	011
県:雲南HC	島根県雲南保健所	023
県:出雲HC	島根県出雲保健所	012
県:県央HC	島根県県央保健所	015
県:浜田HC	島根県浜田保健所	013
県:益田HC	島根県益田保健所	014
県:隠岐HC	島根県隠岐保健所	016
県:保環研	島根県保健環境科学研究所	018
県:松江県土	島根県松江県土整備事務所広瀬土木事業所	007
県:県央県土	島根県県央県土整備事務所大田事業所	006
県:浜田県土	島根県浜田県土整備事務所	003
県:益田県土	島根県益田県土整備事務所	005
松江市	松江市	032
浜田市	浜田市	017
出雲市	出雲市	024
益田市	益田市	033
江津市	江津市	010
雲南市	雲南市	054
邑南町	邑南町	042

数 値 の 取 扱 い 方 法

<table>
<tr><th>区分＼項目</th><th>生 活 環 境 項 目</th><th>健 康 項 目 等</th><th>特 殊 項 目 等</th></tr>
<tr><td rowspan="2"></td><td colspan="3">(1)　報告下限値未満の数値は、「＜報告下限値」と記載する。
（記載例「BOD:0.4→<0.5」）
(2)　有効数字は２桁とし、３桁目以下を切り捨てる。
（記載例「DO:10.7→10」）
(3)　報告下限値の桁を下回る桁については切り捨てる。
（記載例「SS:2.6→2」）
(4)　報告上限値以上の数値は、「 ＞ 報告上限値」と記載する。
（記載例「透視度:>100」）
(5)　欠測ﾃﾞｰﾀは空白とする。</td></tr>
<tr><td>有効数字等</td><td>①　ｐＨは小数第２位を四捨五入し、小数点以下１桁までとする。
②　大腸菌群数は指数表示とする。
③　n-ヘキサン抽出物質含有量の報告下限値(0.5)未満の数値は、カラム左寄せで「ND」と記載する。</td><td>①　全シアンの報告下限値(0.1)未満の数値は、ｶﾗﾑ左寄せで「ND」と記載する。
②　アルキル水銀の報告下限値(0.0005)未満の数値は、カラム左寄せで「ND」と記載する。
③　PCBの報告下限値(0.0005)未満の数値は、カラム左寄せで「ND」と記載する。
④　硝酸性窒素及び亜硝酸性窒素は各測定値の合計値を求めた後に、上記(2)(3)の桁数処理を行う。ただし､各測定値のいずれか一方が報告下限値未満の場合は、その報告下限値未満に代えて報告下限値の数値を測定値として扱う。</td><td>①　気温、水温は小数点以下第２位以下を切り捨て、小数点以下第１位までとする
②　流量は小数点以下第３位以下を切り捨て、小数点以下第２位までとする。
③　そのほかの項目の報告下限値は、報告書に記載可能な桁までとし、最小限度は少数点以下第４位までとする。
④　トリハロメタン生成能の算出（加算）に当たっては、クロロホルム生成能、ブロモジクロロメタン生成能、ジブロモクロロメタン生成能、ブロモホルム生成能が報告下限値未満の数値である場合には、報告下限値の数値として取扱い、加算する。</td></tr>
<tr><td>平 均 値</td><td colspan="3">①　有効数字を２桁までとし、その下の桁を四捨五入する。その場合、報告下限値の桁を下回る桁が残る場合は、四捨五入して報告下限値の桁までとする。
②　報告下限値未満の数値は報告下限値の数値として取扱う。</td></tr>
<tr><td>報告下限値</td><td colspan="3">公共用水域水質測定結果報告書　様式1-1～1-7の「*4：報告下限値」のとおりとする。</td></tr>
</table>

別添様式　　公共用水域水質測定結果報告書　　様式1-1

注　1　*1:記載方法、*2:項目ｺｰﾄﾞ、*3:最大有効桁数、*4:報告下限値
　　2　採取年･月日･時刻、採取位置、地点統一番号、調査区分は記入必須とする。

No.	水域名	測定地点名	採取年	採取月日	採取時刻	採取位置ｺｰﾄﾞ	地点統一番号	調査区分ｺｰﾄﾞ	調査機関ｺｰﾄﾞ	採水機関ｺｰﾄﾞ	分析機関ｺｰﾄﾞ	一般項目・外観等						測定項目											
															湖沼・海域			生活環境項目											
												天候ｺｰﾄﾞ	気温(℃)	水温(℃)	採取水深(m)	全水深(m)	透明度(m)	ｐＨ	ＤＯ(mg/l)	ＢＯＤ(mg/l)	ＣＯＤ(mg/l)	ＳＳ(mg/l)	大腸菌群数(MPN/100ml)	n-ﾍｷｻﾝ抽出物質(mg/l)	全窒素(mg/l)	全リン(mg/l)	全亜鉛(mg/l)	ﾉﾆﾙﾌｪﾉｰﾙ(mg/l)	LAS(mg/l)
*1	漢字	漢字	西暦(YYYY)必須	数値(MMDD)必須	数値(hhmm)必須	ｺｰﾄﾞ2桁必須	ｺｰﾄﾞ5桁必須	数値1桁必須	数字3字	数字3字	数字3字	ｺｰﾄﾞ2桁	99.9	99.9	99.9	99.99	99.9	99.9	99.9	999.9	999.9	9999	9.9E+99	999.9	99.99	9.999	99.999	9.9E-99	9.9999
*2			002	101	102	107	001	004	011	013	012	103	104	105	108	109	110	201	202	203	204	205	206	207	208	209	210	910	940
*3													3	3	3	3	2	3	2	2	2	2	2	2	2	2	2	2	2
*4																	0.1		0.5	0.5	0.5	1	2E+00	0.5	0.05	0.003	0.001	0.6E-04	0.0006

別添様式　　公共用水域水質測定結果報告書　　様式1-2

注　1　*1:記載方法、*2:項目ｺｰﾄﾞ、*3:最大有効桁数、*4:報告下限値
　　2　採取年･月日･時刻、採取位置は入力必須とする。

No.	水域名	測定地点名	採取年	採取月日	採取時刻	採取位置ｺｰﾄﾞ	健康項目																	
							ｶﾄﾞﾐｳﾑ(mg/l)	全ｼｱﾝ(mg/l)	鉛(mg/l)	六価ｸﾛﾑ(mg/l)	砒素(mg/l)	総水銀(mg/l)	ｱﾙｷﾙ水銀(mg/l)	ＰＣＢ(mg/l)	ｼﾞｸﾛﾛﾒﾀﾝ(mg/l)	四塩化炭素(mg/l)	1,2-ｼﾞｸﾛﾛｴﾀﾝ(mg/l)	1,1-ｼﾞｸﾛﾛｴﾁﾚﾝ(mg/l)	ｼｽ-1,2-ｼﾞｸﾛﾛｴﾁﾚﾝ(mg/l)	1,1,1-ﾄﾘｸﾛﾛｴﾀﾝ(mg/l)	1,1,2-ﾄﾘｸﾛﾛｴﾀﾝ(mg/l)	ﾄﾘｸﾛﾛｴﾁﾚﾝ(mg/l)	ﾃﾄﾗｸﾛﾛｴﾁﾚﾝ(mg/l)	1,3-ｼﾞｸﾛﾛﾌﾟﾛﾍﾟﾝ(mg/l)
*1	漢字	漢字	西暦(YYYY)必須	数値(MMDD)必須	数値(hhmm)必須	ｺｰﾄﾞ2桁必須	9.999	99.9	9.999	9.999	9.999	9.9999	9.9999	9.9999	9.999	9.9999	9.9999	9.999	9.999	9.9999	9.9999	9.999	9.9999	9.9999
*2			002	101	102	107	301	302	304	305	306	307	308	309	310	311	312	313	314	315	316	317	318	319
*3							2	2	2	2	2	2	2	2	2	2	2	2	2	2	2	2	2	2
*4							0.0003	0.1	0.005	0.02	0.005	0.0005	0.0005	0.0005	0.002	0.0002	0.0004	0.002	0.004	0.0005	0.0006	0.001	0.0005	0.0002

別添様式　　公共用水域水質測定結果報告書　　様式1-3

注　1　*1:記載方法、*2:項目ｺｰﾄﾞ、*3:最大有効桁数、*4:報告下限値
　　2　採取年･月日･時刻、採取位置は入力必須とする。

No.	水域名	測定地点名	採取年	採取月日	採取時刻	採取位置ｺｰﾄﾞ	健康項目								特殊項目						要監視項目			
							ﾁｳﾗﾑ (mg/l)	ｼﾏｼﾞﾝ (mg/l)	ﾁｵﾍﾞﾝｶﾙﾌﾞ (mg/l)	ﾍﾞﾝｾﾞﾝ (mg/l)	ｾﾚﾝ (mg/l)	硝酸性窒素及び亜硝酸性窒素 (mg/l)	ほう素 (mg/l)	ﾌｯ素 (mg/l)	ﾌｪﾉｰﾙ類 (mg/l)	銅 (mg/l)	亜鉛 (mg/l)	鉄（溶解性） (mg/l)	ﾏﾝｶﾞﾝ (溶解性) (mg/l)	ｸﾛﾑ (mg/l)	ｸﾛﾛﾎﾙﾑ (mg/l)	ﾄﾗﾝｽ-1,2-ｼﾞｸﾛﾛｴﾁﾚﾝ (mg/l)	1,2-ｼﾞｸﾛﾛﾌﾟﾛﾊﾟﾝ (mg/l)	p-ｼﾞｸﾛﾛﾍﾞﾝｾﾞﾝ (mg/l)
*1	漢字	漢字	西暦 (YYYY) 必須	数値 (MMDD) 必須	数値 (hhmm) 必須	ｺｰﾄﾞ 2桁 必須	9.9999	9.9999	9.999	9.999	9.999	9.99	9.99	999.99	9.999	99.99	99.99	999.9	999.99	99.99	9.999	9.999	9.999	9.99
*2			002	101	102	107	320	321	322	323	324	821	819	407	401	402	403	404	405	406	801	802	803	804
*3							2	2	2	2	2	2	2	2	2	2	2	2	2	2	2	2	2	2
*4							0.0006	0.0003	0.002	0.001	0.002	0.02	0.02	0.08	0.005	0.01	0.03	0.1	0.05	0.02	0.0006	0.004	0.006	0.02

別添様式　　公共用水域水質測定結果報告書　　様式1-4

注　1　*1:記載方法、*2:項目ｺｰﾄﾞ、*3:最大有効桁数、*4:報告下限値
　　2　採取年･月日･時刻、採取位置は入力必須とする。

No.	水域名	測定地点名	採取年	採取月日	採取時刻	採取位置ｺｰﾄﾞ	要監視項目																	
							ｲｿｷｻﾁｵﾝ (mg/l)	ﾀﾞｲｱｼﾞﾉﾝ (mg/l)	ﾌｪﾆﾄﾛﾁｵﾝ(MEP) (mg/l)	ｲｿﾌﾟﾛﾁｵﾗﾝ (mg/l)	ｵｷｼﾝ銅(有機銅) (mg/l)	ｸﾛﾛﾀﾛﾆﾙ (TPN) (mg/l)	ﾌﾟﾛﾋﾟｻﾞﾐﾄﾞ (mg/l)	ＥＰＮ (mg/l)	ｼﾞｸﾛﾙﾎﾞｽ(DDVP) (mg/l)	ﾌｪﾉﾌﾞｶﾙﾌﾞ (BPMC) (mg/l)	ｲﾌﾟﾛﾍﾞﾝﾎｽ(IBP) (mg/l)	ｸﾛﾙﾆﾄﾛﾌｪﾝ (CNP) (mg/l)	ﾄﾙｴﾝ (mg/l)	ｷｼﾚﾝ (mg/l)	ﾌﾀﾙ酸ｼﾞｴﾁﾙﾍｷｼﾙ (mg/l)	ﾆｯｹﾙ (mg/l)	ﾓﾘﾌﾞﾃﾞﾝ (mg/l)	ｱﾝﾁﾓﾝ (mg/l)
*1	漢字	漢字	西暦 (YYYY) 必須	数値 (MMDD) 必須	数値 (hhmm) 必須	ｺｰﾄﾞ 2桁 必須	9.9999	9.9999	9.9999	9.999	9.999	9.999	9.9999	9.9999	9.9999	9.999	9.999	9.9999	9.99	9.99	9.999	9.999	9.999	9.999
*2			002	101	102	107	805	806	807	808	809	810	811	501	812	813	814	815	816	817	818	625	820	624
*3							2	2	2	2	2	2	2	2	2	2	2	2	2	2	2	2	2	2
*4							0.0008	0.0005	0.0003	0.004	0.004	0.005	0.0008	0.0006	0.0008	0.003	0.0008	0.0001	0.06	0.04	0.006	0.001	0.007	0.002

別添様式　　公共用水域水質測定結果報告書　　様式1-5

注　1　*1:記載方法、*2:項目ｺｰﾄﾞ、*3:最大有効桁数、*4:報告下限値
　　2　採取年･月日･時刻、採取位置は入力必須とする。

No.	水域名	測定地点名	採取年	採取月日	採取時刻	採取位置ｺｰﾄﾞ	要監視項目					要監視項目（水生生物）						その他項目						
							塩化ﾋﾞﾆﾙﾓﾉﾏｰ (mg/l)	ｴﾋﾟｸﾛﾛﾋﾄﾞﾘﾝ (mg/l)	1,4-ｼﾞｵｷｻﾝ (mg/l)	全ﾏﾝｶﾞﾝ (mg/l)	ｳﾗﾝ (mg/l)	ｸﾛﾛﾎﾙﾑ (mg/l)	ﾌｪﾉｰﾙ (mg/l)	ﾎﾙﾑｱﾙﾃﾞﾋﾄﾞ (mg/l)	4-ﾃｰｵｸﾁﾙﾌｪﾉｰﾙ (mg/l)	ｱﾆﾘﾝ (mg/l)	2,4-ｼﾞｸﾛﾛﾌｪﾉｰﾙ (mg/l)	ｱﾝﾓﾆｱ性窒素 (mg/l)	亜硝酸性窒素 (mg/l)	硝酸性窒素 (mg/l)	溶存性全窒素 (mg/l)	リン酸性リン (mg/l)	溶存性全リン (mg/l)	全有機性炭素:TOC (mg/l)
*1	漢字	漢字	西暦 (YYYY) 必須	数値 (MMDD) 必須	数値 (hhmm) 必須	ｺｰﾄﾞ 2桁 必須	9.9999	9.9E-99	9.999	9.99	9.9999	9.999	9.999	9.999	9.9E-99	9.999	9.9999	99.99	9.999	9.999	9.99	9.999	9.999	99999.9
*2			002	101	102	107	822	823	824	825	826	622	911	912	970	971	972	511	512	513	519	522	523	571
*3							2	2	2	2	2	2	2	2	2	2	2	2	2	2	2	2	2	2
*4							0.0002	0.4E-04	0.005	0.02	0.0002	0.0006	0.001	0.003	0.4E-04	0.002	0.0003	0.01	0.001	0.001	0.01	0.001	0.001	0.1

別添様式　　公共用水域水質測定結果報告書　　様式1-6

注　1　*1:記載方法、*2:項目ｺｰﾄﾞ、*3:最大有効桁数、*4:報告下限値
　　2　採取年･月日･時刻、採取位置は入力必須とする。

No.	水域名	測定地点名	採取年	採取月日	採取時刻	採取位置ｺｰﾄﾞ	その他項目													ﾄﾘﾊﾛﾒﾀﾝ生成能				
							溶存性TOC (mg/l)	溶存性COD (mg/l)	ｸﾛﾛﾌｨﾙa (μg/l)	faeo色素 (μg/l)	植物ﾌﾟﾗﾝｸﾄﾝ (個/m3)	水色	色度 (度)	電気伝導度:EC (μS/cm)	透視度 (cm)	濁度 (度)	塩素ｲｵﾝ:Cl- (mg/l)	溶存性ｹｲ素 (mg/l)	陰ｲｵﾝ界面活性剤:MBAS (mg/l)	ﾄﾘﾊﾛﾒﾀﾝ生成能 (mg/l)	ｸﾛﾛﾎﾙﾑ生成能 (mg/l)	ﾌﾞﾛﾓｼﾞｸﾛﾛﾒﾀﾝ生成能 (mg/l)	ｼﾞﾌﾞﾛﾓｸﾛﾛﾒﾀﾝ生成能 (mg/l)	ﾌﾞﾛﾓﾎﾙﾑ生成能 (mg/l)
*1	漢字	漢字	西暦(YYYY)必須	数値(MMDD)必須	数値(hhmm)必須	ｺｰﾄﾞ2桁必須	99999.9	999.9	9.9E+99	9.9E+99	9.9E+99	99	99.9	99999	999	99	99999	99.9	99.99	9.9999	9.9999	9.9999	9.9999	9.9999
*2			002	101	102	107	704	703	532	706	531	705	701	601	602	603	607	702	620	651	652	653	654	655
*3							2	2	2	2	2	2	3	2	2	2	2	2	2	2	2	2	2	2
*4							0.1	0.5	0.5E+00	0.5E+00	1.0E+00		1	1	1	1	5	0.5	0.02	0.0004	0.0001	0.0001	0.0001	0.0001

別添様式　　公共用水域水質測定結果報告書　　様式1-7

注　1　*1:記載方法、*2:項目ｺｰﾄﾞ、*3:最大有効桁数、*4:報告下限値
　　2　採取年･月日･時刻、採取位置は入力必須とする。
　　3　0:認められない、1:常時は認められない、2:常時認められる

No.	水域名	測定地点名	採取年	採取月日	採取時刻	採取位置ｺｰﾄﾞ	ﾄﾘﾊﾛﾒﾀﾝ生成能		病原性大腸菌			一般項目・外観等					
							油膜(有･無)	ふん便性大腸菌群数(個/100ml)	O-157(有･無)	O- 26(有･無)	O-128(有･無)	流量(m3/s)	流速(m/s)	波高(m)	色相ｺｰﾄﾞ	臭気ｺｰﾄﾞ	流況ｺｰﾄﾞ
*1	漢字	漢字	西暦(YYYY)必須	数値(MMDD)必須	数値(hhmm)必須	ｺｰﾄﾞ2桁必須	注3	99999	1:有 0:無	1:有 0:無	1:有 0:無	1000	999.99	99.9	ｺｰﾄﾞ3桁	ｺｰﾄﾞ3桁	ｺｰﾄﾞ2桁
*2			002	101	102	107	901	902	903	904	905	106	117	906	123	124	125
*3								2				3	3	2			
*4								2									

別　表　1　（河　川）

水域名	測定地点名	地点統一番号	測定機関名	環境基準 水域	環境基準 類型	調査区分 通年	調査区分 一般	採水頻度 年間測定日数	採水頻度 一日採水回数	生活環境項目 PH	DO	BOD	COD	SS	大腸菌群数	n－ヘキサン抽出物質含有量	全窒素	全燐	全亜鉛	ノニルフェノール	LAS	底層溶存酸素量	健康項目 カドミウム	全シアン	鉛	六価クロム	砒素	総水銀	アルキル水銀	PCB	ジクロロメタン	四塩化炭素	1，2ジクロロエタン	1，1ジクロロエチレン	シス1，2ジクロロエチレン	1，1，1トリクロロエタン	1，1，2トリクロロエタン	トリクロロエチレン	テトラクロロエチレン	1，3ジクロロプロペン	チウラム	シマジン	チオベンカルブ	ベンゼン	セレン	硝酸性窒素及び亜硝酸性窒素	ふっ素	ほう素	1，4ジオキサン	特殊項目 フェノール類	銅	亜鉛	溶解性鉄	溶解性マンガン	クロム
斐伊川	斐伊川	高杉橋	004-51	県:雲南HC	河	AA	○		12	1	12	12	12		12	4		6	6																																				
		里熊大橋	004-01	国交省出雲	河	AA	○		12	1	12	12	12	12	12	12		12	12	12			1	1	1	1	1	1		1	1	1	1	1	1	1	1	1	1	1	1	1	1	1		1	1	1						
		神立橋	004-02	国交省出雲	河	AA	○		12	1	12	12	12	12	12	12		12	12	12	2	2	1	1	1	1	1	1		1	1	1	1	1	1	1	1	1	1	1	1	1	1	1		1	1	1						
				県:出雲HC	河	AA	○		2	1																																														
		温泉小学校	004-52	雲南市	河	AA		○	4	1	4	4	4		4	4																																								
		高瀬大橋	004-55	雲南市	河	AA		○	4	1	4	4	4		4	4																																								
		里方請川樋門	004-54	雲南市	河	AA		○	4	1	4	4	4		4	4																																								
		尾原ダムダムサイト	004-81	国交省出雲	河	AA	○		12	1	36	36	36	36	36	36		36	36	36	2	2	1	1	1	1	2	1		1	1	1	1	1	1	1	1	1	1	1	1	1	1	1		1	1	1				36	36	
	平田船川①	西谷水門	018-01	出雲市	河	A	○		12	1	12	12	12		12	4		12	12																																					
	平田船川②	第２交友橋	019-51	出雲市	河	A	○		12	1	6	6	12		6			6	6																																					
		旭町付近	019-01	出雲市	河	A	○		12	1	12	12	12		12	4		12	12																																					
		排水機場	019-54	出雲市	河	A	○		12	1	6	6	12		6			6	6																																					
	湯谷川①	旅伏駅水門	020-01	出雲市	河	A	○		12	1	12	12	12		12	4		12	12																																					
	湯谷川②	本田橋下流	021-51	出雲市	河	A	○		12	1	6	6	12		6			6	6																																					
		東橋	021-01	出雲市	河	A	○		12	1	12	12	12		12	4		12	12																																					
		中筋橋	021-52	出雲市	河	A	○		12	1	6	6	12		6			6	6																																					
		いろは橋	021-53	出雲市	河	A	○		12	1	6	6	12		6			6	6																																					
	京塚川	京塚川	332-01	出雲市	河			○	6	1	6	6	6		6	2		6	6																																					
	山王川	山王橋	245-01	出雲市	河			○	6	1	6	6	6		6			6	6																																					
	論田川	論田橋	246-01	出雲市	河			○	6	1	6	6	6		6			6	6																																					
	小境川	浜田橋	247-01	出雲市	河			○	6	1	6	6	6		6			6	6																																					
	忌部川①	千本貯水池取水口	016-02	松江市	河	AA	○		6	1	6	6	6	6	6			6	6																																					
	忌部川②	忌部橋	017-51	松江市	河	A	○		6	1	6	6	6	6	6			6	6																																					
		半原橋	017-01	松江市	河	A	○		6	1	6	6	6	6	6			6	6																																					
	山居川	下沢橋	014-51	松江市	河	D	○		6	1	6	6	6	6	6			6	6																																					
		大桁橋	014-52	松江市	河	D	○		6	1	6	6	6	6	6			6	6																																					
		庄司橋	014-01	松江市	河	D	○		6	1	6	6	6	6	6			6	6																																					
	朝酌川	森　橋	013-51	松江市	河	B	○		6	1	6	6	6	6	6			6	6																																					
		ガラガラ橋	013-01	松江市	河	B	○		6	1	6	6	6	6	6			6	6																																					
		百足橋	013-52	松江市	河	B	○		6	1	6	6	6	6	6			6	6																																					
	京橋川	筋違橋	207-01	松江市	河			○	6	1	6	6	6	6	6			6	6																																					
		新栄橋	207-02	松江市	河			○	6	1	6	6	6	6	6			6	6																																					
	北田川	新橋	206-04	松江市	河			○	6	1	6	6	6	6	6			6	6																																					
		北堀橋	206-02	松江市	河			○	6	1	6	6	6	6	6			6	6																																					
	城山西堀川	亀田橋	242-03	松江市	河			○	6	1	6	6	6	6	6			6	6																																					
	米子川	新米子橋	277-02	松江市	河			○	6	1	6	6	6	6	6			6	6																																					
	馬橋川	八雲橋	015-51	松江市	河	C	○		6	1	6	6	6	6	6			6	6																																					
		井手平橋	015-52	松江市	河	C	○		6	1	6	6	6	6	6			6	6																																					
		鷹日橋	015-53	松江市	河	C	○		6	1	6	6	6	6	6			6	6																																					
		馬　橋	015-01	松江市	河	C	○		6	1	6	6	6	6	6			6	6																																					
	飯梨川	布部ダム本川流入部	216-05	県:松江県土	河			○	12	1	12	12		12				6	6																																					
		布部ダム貯水池中心	216-06	県:松江県土	河			○	12	2	24	24		24				12	12																																					
		下田原橋	216-03	松江HC	河			○	12	1	12	12	12		12	4		6	6																																					
		能義大橋下流	216-02	松江HC	河		○		12	1	12	12	12		12	4		6	6	2	2	2		2		2	2	2	2			2	2	2	2	2	2	2	2	2	2	2	2	2	2	2	2	2	2						
	山佐川	山佐ダム本川流入部	272-03	県:松江県土	河			○	12	1	12	12		12				6	6																																					
		山佐ダム貯水池中心	272-04	県:松江県土	河			○	12	2	24	24		24				12	12																																					
		小原橋	272-02	松江HC	河			○	12	1	12	12	12		12	4		6	6																																					
	赤川	馬田寺	302-02	雲南市	河			○	4	1	4	4	4		4	4																																								
		たなばた公園	302-04	雲南市	河			○	4	1	4	4	4		4	4																																								
	久野川	殿居敷橋	303-03	雲南市	河			○	4	1	4	4	4		4	4																																								
		学園橋下	303-04	雲南市	河			○	4	1	4	4	4		4	4																																								
	吉田川	吉田公園入口	325-01	雲南市	河			○	4	1	4	4	4		4	4																																								
	三刀屋川	郡橋上	324-01	雲南市	河			○	4	1	4	4	4		4	4																																								
		下乙多田	324-02	雲南市	河			○	4	1	4	4	4		4	4																																								
		地王橋	324-03	雲南市	河			○	4	1	4	4	4		4	4																																								
	鳴滝川	岡	316-01	雲南市	河			○	4	1	4	4	4		4	4																																								
	宇治川	宇治	320-01	雲南市	河			○	4	1	4	4	4		4	4																																								
	神戸川①	野士橋	010-01	県:出雲HC	河	AA	○		12	1	12	12	12		12	4		6	6																																					
		上乙立橋	010-02	県:出雲HC	河	AA	○		12	1	12	12	12		12	4		6	6	2																																					
		志津見ダムダムサイト	010-81	国交省出雲	河	AA	○		12	1	36	36	36	36	36	36		36	36	36	2	2	1	1	1	1	1	1		1	1	1	1	1	1	1	1	1	1	1	1	1	1	1		1	1	1				36	36	
	神戸川②	馬木橋	011-01	国交省出雲	河	A	○		12	1	12	12	12	12	12	12		12	12	12	2	2	1	1	1	1	1	1		1	1	1	1	1	1	1	1	1	1	1	1	1	1	1		1	1	1				12	12	
		河口	011-02	国交省出雲	河	A	○		12	1	12	12	12	12	12	12		12	12	4			1	1	1	1	1	1		1	1	1	1	1	1	1	1	1	1	1	1	1	1	1		1	1	1						
	新内藤川	起点	248-01	出雲市	河			○	6	1	6	6	6		6			6	6																																					
		大塚新大橋	248-02	出雲市	河			○	6	1	6	6	6		6																																								
		八幡橋	248-03	出雲市	河			○	6	1	6	6	6		6																																								
		夫婦橋	248-04	出雲市	河			○	6	1	6	6	6		6																																								
		一文橋下流	248-05	出雲市	河			○	6	1	6	6	6		6																																								
	赤川	塩冶赤川合流下	249-01	出雲市	河			○	6	1	6	6	6		6			6	6																																					
	新町下水	流末	250-01	出雲市	河			○	6	1	6	6	6		6			6	6																																					
	古井手川	流末	251-01	出雲市	河			○	6	1	6	6	6		6			6	6																																					
堀川	高浜川	高浜橋	333-01	出雲市	河			○	6	1	6	6	6		6																																								
	古内藤川	1号橋	334-01	出雲市	河			○	6	1	6	6	6		6																																								
		内藤橋	334-02	出雲市	河			○	6	1	6	6	6		6																																								
十間川	十間川	間谷橋付近	253-01	出雲市	河			○	4	1	4	4	4		4			4	4																																					
		吉祥寺橋	253-02	県:出雲HC	河		○		6	1	6	6	6		6			6	6																																					
	保知石川	小島橋	275-01	出雲市	河			○	6	1	6	6	6		6			6	6																																					
	九景川農業排水路	九景橋	304-01	県:出雲HC	河			○	6	1	6	6	6		6			6	6																																					
	姉谷川	三部砂子第一橋	305-01	県:出雲HC	河			○	6	1	6	6	6		6			6	6																																					
	常楽寺川	東橋	306-01	県:出雲HC	河			○	6	1	6	6	6		6			6	6																																					
静間川	静間川	川合橋	012-01	県:県央HC	河	A	○		6	1	6	6	6		6	3		6	6																																					
		正原橋	012-02	県:県央HC	河	A	○		6	1	6	6	6		6	3		6	6	2	2	2		2		2	2	2				2	2	2	2	2	2	2	2	2	2	2	2	2		2	2	2						
	三瓶川	三瓶ダム本川流入部	205-02	県:県央県土	河			○	12	1	12	12		12				6	6																																					
		三瓶ダム貯水池中心	205-03	県:県央県土	河			○	12	2	24	24		24				12	12																																					

要監視項目（人の健康の保護に係る項目）																										要監視項目（水生生物）						要測定指標等				その他の項目																						緯度・経度	
クロロホルム	トランス-1,2-ジクロロエチレン	1,2-ジクロロプロパン	p-ジクロロベンゼン	イソキサチオン	ダイアジノン	フェニトロチオン	イソプロチオラン	オキシン銅	クロロタロニル	プロピザミド	EPN	ジクロルボス	フェノブカルブ	イプロベンホス	クロルニトロフェン	トルエン	キシレン	フタル酸ジエチルヘキシル	ニッケル	モリブデン	アンチモン	塩化ビニルモノマー	エピクロロヒドリン	全マンガン	ウラン	クロロホルム	フェノール	ホルムアルデヒド	4-t-オクチルフェノール	アニリン	2,4-ジクロロフェノール	下層DO	透明度	大腸菌数	全有機炭素	アンモニア性窒素	亜硝酸性窒素	硝酸性窒素	溶存性全窒素	りん酸性りん	溶存性全りん	全有機炭素（再掲含む）	溶存性COD	クロロフィル-a	Faeo色素	植物プランクトン	水色	色度	導電率・電気伝導度	透明度（再掲含む）	透視度	濁度	塩素イオン濃度	溶存性ケイ素	陰イオン界面活性剤MBAS	ふん便性大腸菌群数	トリハロメタン生成能		
																																																	12									N35° 13′ 42″ E132° 54′ 33″	高杉橋
																																		12	12	12	12	12	12	12	12	12	12								12	12	12	12		2		N35° 18′ 22″ E132° 53′ 58″	里熊大橋
															1														2	2	2			12	12	12	12	12	12	12	12	12	12	12							12	12	12	12		2	4	N35° 22′ 13″ E132° 47′ 04″	神立橋
2	2	2	2	2	2	2	2	2	2	2	2	2	2	2	2	2	2	2	2	2	2	2	2	2	2	2	2	2	2	2	2																												
																																																										N35° 12′ 48″ E132° 56′ 21″	温泉小学校
																																																										N35° 15′ 46″ E132° 53′ 38″	高瀬大橋
																																																										N35° 18′ 51″ E132° 53′ 48″	里方請川樋門
																								36								12	12		36	36	36	36		36	36	36	36	12	12					12		36		36		2		N35° 13′ 38″ E132° 57′ 13″	尾原ダムダムサイト
																																																12									N35° 26′ 05″ E132° 48′ 03″	西谷水門
																																																6									N35° 26′ 04″ E132° 49′ 00″	第２交友橋
																																																12									N35° 26′ 29″ E132° 49′ 17″	旭町付近
																																																6									N35° 26′ 43″ E132° 51′ 47″	排水機場
																																																12									N35° 25′ 15″ E132° 48′ 20″	旅伏駅水門
																																																6									N35° 25′ 40″ E132° 48′ 47″	本田橋下流
																																																12									N35° 26′ 07″ E132° 49′ 26″	東橋
																																																6									N35° 26′ 26″ E132° 49′ 59″	中筋橋
																																																6									N35° 26′ 46″ E132° 51′ 11″	いろは橋
																																																										N35° 25′ 56″ E132° 49′ 14″	京塚川
																																																										N35° 26′ 42″ E132° 51′ 12″	山王橋
																																																										N35° 26′ 25″ E132° 51′ 24″	論田橋
																																																										N35° 27′ 39″ E132° 53′ 02″	浜田橋
																																																		6							N35° 24′ 47″ E133° 02′ 21″	千本貯水池取水口
																																																		6							N35° 25′ 23″ E133° 02′ 58″	忌部橋
																																																		6		6					N35° 26′ 30″ E133° 02′ 42″	半原橋
																																																		6							N35° 26′ 37″ E133° 03′ 53″	下沢橋
																																																		6							N35° 26′ 38″ E133° 03′ 35″	大桁橋
																																																		6		6					N35° 26′ 54″ E133° 03′ 07″	庄司橋
																																																		6							N35° 30′ 16″ E133° 05′ 34″	森　橋
																																																		6		6					N35° 29′ 04″ E133° 04′ 20″	ガラガラ橋
																																																		6		6					N35° 28′ 27″ E133° 04′ 15″	百足橋
																																																		6		6					N35° 28′ 13″ E133° 02′ 47″	筋違橋
																																																		6		6					N35° 28′ 12″ E133° 03′ 27″	新栄橋
																																																		6		6					N35° 28′ 40″ E133° 02′ 53″	新橋
																																																		6		6					N35° 28′ 33″ E133° 03′ 15″	北堀橋
																																																		6		6					N35° 28′ 30″ E133° 02′ 56″	亀田橋
																																																		6							N35° 28′ 17″ E133° 03′ 27″	新米子橋
																																																		6							N35° 26′ 02″ E133° 04′ 22″	八雲橋
																																																		6							N35° 26′ 35″ E133° 05′ 07″	井手平橋
																																																		6							N35° 27′ 06″ E133° 05′ 34″	鷹日橋
																																																		6		6					N35° 27′ 18″ E133° 05′ 44″	馬　橋
																																																										N35° 16′ 39″ E133° 08′ 15″	布部ダム本川流入部
																																																										N35° 17′ 07″ E133° 09′ 15″	布部ダム貯水池中心
																																																12									N35° 21′ 00″ E133° 09′ 44″	下田原橋
2	2	2	2	2	2	2	2	2	2	2	2	2	2	2	2	2	2	2	2	2	2	2	2	2	2	2	2	2	2	2	2						2	2											12									N35° 24′ 09″ E133° 12′ 59″	能義大橋下流
																																																										N35° 18′ 32″ E133° 05′ 37″	山佐ダム本川流入部
																																																										N35° 18′ 38″ E133° 06′ 01″	山佐ダム貯水池中心
																																																12									N35° 20′ 40″ E133° 08′ 27″	小原橋
																																																										N35° 19′ 39″ E132° 57′ 26″	馬田寺
																																																										N35° 19′ 37″ E132° 58′ 04″	たなばた公園
																																																										N35° 15′ 43″ E132° 59′ 21″	殿居敷橋
																																																										N35° 17′ 14″ E132° 54′ 00″	学園橋下
																																																										N35° 09′ 58″ E132° 50′ 50″	吉田公園入口
																																																										N35° 12′ 18″ E132° 48′ 50″	郡橋上
																																																										N35° 15′ 26″ E132° 50′ 16″	下乙多田
																																																										N35° 17′ 43″ E132° 52′ 50″	地王橋
																																																										N35° 20′ 14″ E132° 52′ 14″	岡
																																																										N35° 20′ 35″ E132° 54′ 25″	宇治
																																																12									N35° 11′ 52″ E132° 40′ 24″	野土橋
																																																12									N35° 16′ 51″ E132° 43′ 39″	上乙立橋
																								36								12	12		36	36	36	36		36	36	36	36	12	12					12		36		36		2		N35° 10′ 07″ E132° 40′ 43″	志津見ダムダムサイト
																								12					2	2	2			12	12	12	12	12	12	12	12	12									12	12	12	12		2		N35° 20′ 10″ E132° 46′ 07″	馬木橋
																																		12	12	12	12	12	12	12	12	12									12	12	12			2		N35° 21′ 32″ E132° 41′ 07″	河口
																																																										N35° 22′ 15″ E132° 45′ 50″	起点
																																																										N35° 23′ 00″ E132° 44′ 54″	大塚新大橋
																																																										N35° 21′ 53″ E132° 42′ 37″	八幡橋
																																																										N35° 22′ 03″ E132° 41′ 39″	夫婦橋
																																																										N35° 22′ 10″ E132° 40′ 53″	一文橋下流
																																																										N35° 21′ 38″ E132° 43′ 16″	塩冶赤川合流下
																																																										N35° 21′ 50″ E132° 44′ 47″	流末
																																																										N35° 22′ 31″ E132° 44′ 04″	流末
																																																										N35° 23′ 33″ E132° 44′ 51″	高浜橋
																																																										N35° 23′ 03″ E132° 44′ 50″	1号橋
																																																										N35° 23′ 02″ E132° 43′ 44″	内藤橋
																																																										N35° 20′ 17″ E132° 41′ 44″	間谷橋付近
																																																6									N35° 20′ 05″ E132° 41′ 49″	吉祥寺橋
																																																										N35° 19′ 47″ E132° 42′ 48″	小島橋
																																																6									N35° 19′ 39″ E132° 41′ 36″	九景橋
																																																6									N35° 19′ 03″ E132° 40′ 41″	三部砂子第一橋
																																																6									N35° 18′ 49″ E132° 41′ 07″	東橋
																																																6									N35° 09′ 12″ E132° 30′ 42″	川合橋
																																					2	2											6									N35° 12′ 01″ E132° 28′ 09″	正原橋
																																																										N35° 10′ 17″ E132° 34′ 37″	三瓶ダム本川流入部
																																																										N35° 10′ 13″ E132° 33′ 37″	三瓶ダム貯水池中心

別　表　1　（河　川）

水域名	測定地点名	地点統一番号	測定機関名	環境基準 水域	環境基準 類型	調査区分 通年	調査区分 一般	採水頻度 年間測定日数	採水頻度 一日採水回数	測定項目 生活環境項目 PH	DO	BOD	COD	SS	大腸菌群数	n－ヘキサン抽出物質含有量	全窒素	全燐	全亜鉛	ノニルフェノール	LAS	底層溶存酸素量	健康項目 カドミウム	全シアン	鉛	六価クロム	砒素	総水銀	アルキル水銀	PCB	ジクロロメタン	四塩化炭素	1,2-ジクロロエタン	1,1-ジクロロエチレン	シス-1,2-ジクロロエチレン	1,1,1-トリクロロエタン	1,1,2-トリクロロエタン	トリクロロエチレン	テトラクロロエチレン	1,3-ジクロロプロペン	チウラム	シマジン	チオベンカルブ	ベンゼン	セレン	硝酸性窒素及び亜硝酸性窒素	フッ素	ほう素	1,4-ジオキサン	特殊項目 フェノール類	銅	亜鉛	溶解性鉄	溶解性マンガン	クロム
江の川	江の川	都賀	003-52	河	A	○		12	1	12	12	12	12	12	12		4	4	12				2	2	2	2	2	2	(2)	1		1				1		1	1						4	1	1		2				
		川本大橋	003-01	河	A	○		12	1	12	12	12	12	12	12		4	4	12				2	2	2	2	2	2	(2)	1	1	1	1	1	1	1	1	1	1	1	1	1	1	1	4	1	1	1	2				
		桜江大橋	003-02	河	A	○		12	1	12	12	12	12	12	12		4	4	12	2	2		2	2	2	2	2	2	(2)	1	1	1	1	1	1	1	1	1	1	1	1	1	1	1	4	1	1	1	2				
		川平	003-53	河	A	○		12	4	12	12	12	12	12	12		4	4	12				2	2	2	2	2	2	(2)	1		1				1		1	1						4				2				
		江川橋	003-03	河	A	○		12	1	12	12	12	12	12	12		4	4	12				2	2	2	2	2	2	(2)	1	1	1	1	1	1	1	1	1	1	1	1	1	1	1	4			1	2				
	濁川	大竹橋	225-03	邑南町	河			3	1	3	3	3		3	3																																								
		竹友橋	225-04	邑南町	河			3	1	3	3	3		3	3																																								
	小谷川	小谷川	301-01	江津市	河			4	1	4	4	4		4	4		4	4																																					
	出羽川	宗林寺橋	224-03	邑南町	河			3	1	3	3	3		3	3																																								
		田本橋	224-04	邑南町	河			3	1	3	3	3		3	3																																								
		槇原橋	224-07	邑南町	河			3	1	3	3	3		3	3																																								
	八戸川	新市木橋	226-06	浜田市	河			4	1	4		4		4	4																																								
		和田屋橋	226-05	浜田市	河			4	1	4		4		4	4																																								
		八戸ダム本川流入部	226-08	県:浜田県土	河			12	1	12	12		12				6	6																																				
		八戸ダム貯水池中心	226-09	県:浜田県土	河			12	2	24	24		24				12	12																																				
		冬見橋下	226-04	江津市	河			4	1	4	4	4		4	4		4	4																																				
		大前橋	226-10	邑南町	河			3	1	3	3	3		3	3																																								
	都川川	大元橋	254-01	浜田市	河			4	1	4		4		4	4																																								
	重富川	岡谷橋上流	255-02	浜田市	河			4	1	4		4		4	4																																								
	家古屋川	雲井橋	256-01	浜田市	河			4	1	4		4		4	4																																								
		美又橋	256-03	浜田市	河			4	1	4	4	4		4	4																																								
		八戸橋	256-02	江津市	河			4	1	4	4	4		4	4		4	4																																				
	白角川	下白角	257-01	浜田市	河			4	1	4		4		4	4																																								
	長谷川	出合橋下(長谷川)	270-01	江津市	河			4	1	4	4	4		4	4		4	4																																				
	日和川	千丈渓	258-01	江津市	河			4	1	4	4	4		4	4		4	4																																				
		千丈渓橋	258-02	邑南町	河			3	1	3	3	3		3	3																																								
	糸谷川	糸谷川	259-01	江津市	河			4	1	4	4	4		4	4		4	4																																				
	久佐川	久佐浄水場前	283-01	浜田市	河			4	1	4	4	4		4	4																																								
	宇都井谷川	児童館前	312-01	邑南町	河			3	1	3	3	3		3	3																																								
	角谷川	赤馬橋	313-01	邑南町	河			3	1	3	3	3		3	3																																								
	井原川	市尻橋	314-01	邑南町	河			3	1	3	3	3		3	3																																								
浜田川	浜田川①	浜田ダム本川流入部	001-51	県:浜田県土	河	AA		12	1	12	12		12				12	12																																				
		第二浜田ダム貯水池中心	001-55	県:浜田県土	河	AA		12	2	24	24		24				24	24																																				
		河内大橋	001-02	県:浜田HC	河	AA	○	6	1	6	6	6		6	3		6	6																																				
		鈩橋	001-53	浜田市	河			4	1	4	4	4		4	4																																								
		雲城浄水場前	001-54	浜田市	河			4	1	4	4	4		4	4																																								
	浜田川②	亀山橋	002-01	県:浜田HC	河	A	○	6	1	6	6	6		6	3		6	6	2	2	2		2		2	2	2	2			2	2	2	2	2	2	2	2	2	2	2	2	2	2	2	2	2	2					
		河口	002-02	県:浜田HC	河	A	○	6	1	6	6	6		6	3		6	6																																					
	今井迫川	浜田川合流点	317-01	浜田市	河			4	1			4		4																																								
	高佐川	上郷橋	318-01	浜田市	河			4	1			4		4																																								
	浅井川	浜田川合流点	319-01	浜田市	河			4	1			4		4																																								
唐鐘川	唐鐘川	唐鐘橋上流	315-01	浜田市	河		○	12	1			12		12																																								
		唐鐘橋下流	315-02	浜田市	河		○	12	1			12		12																																								
下府川	下府川	土穴橋	309-03	浜田市	河			4	1	4		4		4	4																																								
周布川	周布川	鳶石大橋	310-02	浜田市	河			4	1	4		4		4	4																																								
		栗の木田橋下流	310-05	浜田市	河			4	1	4	4	4		4	4																																								
		万代橋	310-06	浜田市	河			4	1	4	4	4		4	4																																								
		閑の原橋	310-07	浜田市	河			4	1	4	4	4		4	4																																								
		大長見ダム本川流入部	310-03	県:浜田県土	河			12	1	12	12		12				6	6																																				
		大長見ダム貯水池中心	310-04	県:浜田県土	河			12	2	24	24		24				12	12																																				
三隅川	長安川	本郷橋付近	326-01	浜田市	河			4	1	4		4		4	4																																								
	本郷川	双葉橋付近	327-01	浜田市	河			4	1	4		4		4	4																																								
	田原川	水門付近	328-01	浜田市	河			4	1	4	4	4		4	4																																								
	三隅川	九双橋付近	227-02	浜田市	河			4	1	4	4	4		4	4																																								
		天満橋付近	227-03	浜田市	河			4	1	4	4	4		4	4																																								
		新三隅大橋付近	227-04	浜田市	河			4	1	4	4	4		4	4																																								
		放水路付近	227-05	浜田市	河			4	1	4	4	4		4	4																																								
	細田川	水門付近	329-01	浜田市	河			4	1	4	4	4		4	4																																								
	山田川	河口	330-01	浜田市	河			4	1	4	4	4		4	4																																								
須津川	須津川	河口	331-01	浜田市	河			4	1	4	4	4		4	4																																								
益田川	益田川①	熊子川合流点上流	005-51	益田市	河	AA		6		6		6	6	6	6								6		6		6	6																												
		熊子川合流点下流	005-52	益田市	河	AA		6		6		6	6	6	6								6		6		6	6																												
		逢瀬橋	005-01	県:益田HC	河	AA	○	12	1	12	12	12		12	4		6	6	2																																					
	益田川②	雪舟橋	006-01	県:益田HC	河	A	○	12	1	12	12	12		12	4		6	6	2																																					
	益田川③	月見橋	007-01	県:益田HC	河	C	○	12	1	12	12	12		12	4		6	6	2	2	2		2		2	2	2	2			2	2	2	2	2	2	2	2	2	2	2	2	2	2	2	2	2		2					
	深折川	葛根橋	220-01	県:益田HC	河		○	2	1	2									2				2		2	2	2	2																							2					
	波田川	下波田橋上流	323-01	益田市	河			6		6		6	6	6	6								6	6	6		6																													
		下波田橋下流	323-02	益田市	河			6		6		6	6	6	6								6	6	6		6																													
		笹倉ダム本川流入部	323-03	県:益田県土	河			12	1	12	12		12				12	12																																					
		笹倉ダム貯水池中心	323-04	県:益田県土	河			12	2	24	24		24				24	24																																						
		笹倉大峠橋	323-05	益田市	河			6		6		6	6	6	6								6	6	6		6																													
高津川	高津川①	旭橋	008-01	県:益田HC	河	AA	○	6	1	6	6	6		6	3		6	6	2				2		2	2	2	2																							2					
		神田橋	008-51	国交省浜田	河	AA	○	12	1	12	12	12	12	12	12		4	4	12				2	2	2	2	2	2	(2)	1		1				1		1	1						4	1	1		2					
		金地橋	008-02	国交省浜田	河	AA	○	12	1	12	12	12	12	12	12		4	4	12	2	2		2	2	2	2	2	2	(2)	1	1	1	1	1	1	1	1	1	1	1	1	1	1	4	1	1	1	2					
	高津川②	高角	009-51	国交省浜田	河	A	○	12	4	12	12	12	12	12	12		4	4	12				2	2	2	2	2	2	(2)	1		1				1		1	1						4				2					
		高津大橋	009-01	国交省浜田	河	A	○	12	1	12	12	12	12	12	12		4	4	12				2	2	2	2	2	2	(2)	1	1	1	1	1	1	1	1	1	1	1	1	1	1	4			1	2					
	津和野川	鷺原	204-01	県:益田HC	河		○	2	1	2									2				2		2	2	2	2																							2					
		錦橋	204-02	県:益田HC	河		○	2	1	2									2				2		2	2	2	2																							2					
		枕瀬	204-03	県:益田HC	河		○	2	1	2									2				2		2	2	2	2																							2					

要監視項目（人の健康の保護に係る項目）																										要監視項目（水生生物）						要測定指標等				その他の項目																						緯度・経度	
クロロホルム	トランス-1,2-ジクロロエチレン	1,2-ジクロロプロパン	p-ジクロロベンゼン	イソキサチオン	ダイアジノン	フェニトロチオン	イソプロチオラン	オキシン銅	クロロタロニル	プロピザミド	EPN	ジクロルボス	フェノブカルブ	イプロベンホス	クロルニトロフェン	トルエン	キシレン	フタル酸ジエチルヘキシル	ニッケル	モリブデン	アンチモン	塩化ビニルモノマー	エピクロロヒドリン	全マンガン	ウラン	クロロホルム	フェノール	ホルムアルデヒド	4-t-オクチルフェノール	アニリン	2,4-ジクロロフェノール	下層DO	透明度	大腸菌数	全有機炭素	アンモニア性窒素	亜硝酸性窒素	硝酸性窒素	溶存性全窒素	りん酸性りん	溶存性全りん	全有機炭素（再掲含む）	溶存性COD	クロロフィルa	Faeo色素	植物プランクトン	水色	色度	導電率・電気伝導度	透明度（再掲含む）	透視度	濁度	塩素イオン濃度	溶存性ケイ素	陰イオン界面活性剤MBAS	ふん便性大腸菌群数	トリハロメタン生成能		
																																				4	4	4		4											12	12	12			4		N34° 56′ 57″ E132° 38′ 28″	都賀
																																				4	4	4		4											12	12	12			4		N34° 59′ 26″ E132° 29′ 29″	川本大橋
															1														2	2	2			12		4	4	4		4											12	12	12			12	4	N34° 57′ 40″ E132° 20′ 09″	桜江大橋
																																		4	4	4	4		4		4									12	12	12			4		N34° 59′ 53″ E132° 17′ 16″	川平
																																			4	4	4		4									2		12	12	12			4		N35° 00′ 55″ E132° 13′ 45″	江川橋
																																																									N34° 54′ 41″ E132° 28′ 10″	大竹橋
																																																									N34° 53′ 27″ E132° 26′ 28″	竹友橋
																																																4									N34° 58′ 29″ E132° 21′ 17″	小谷川
																																																									N34° 52′ 47″ E132° 39′ 50″	宗林寺橋
																																																									N34° 52′ 39″ E132° 37′ 07″	田本橋
																																																									N34° 51′ 49″ E132° 33′ 13″	槇原橋
																																																						4		N34° 50′ 45″ E132° 21′ 08″	新市木橋
																																																						4		N34° 52′ 16″ E132° 19′ 38″	和田屋橋
																																																									N34° 52′ 15″ E132° 19′ 39″	八戸ダム本川流入部
																																																									N34° 53′ 59″ E132° 18′ 14″	八戸ダム貯水池中心
																																																4									N34° 54′ 54″ E132° 17′ 52″	冬見橋下
																																																									N34° 50′ 20″ E132° 23′ 48″	大前橋
																																																							4		N34° 50′ 14″ E132° 19′ 13″	大元橋
																																																							4		N34° 52′ 45″ E132° 17′ 56″	岡谷橋上流
																																																							4		N34° 52′ 24″ E132° 14′ 39″	雲井橋
																																																									N34° 53′ 44″ E132° 14′ 20″	美又橋
																																																4									N34° 54′ 56″ E132° 17′ 41″	八戸橋
																																																							4		N34° 53′ 25″ E132° 15′ 51″	下白角
																																																4									N34° 55′ 53″ E132° 17′ 45″	出合橋下(長谷川)
																																																4									N34° 55′ 40″ E132° 19′ 36″	千丈渓
																																																									N34° 55′ 06″ E132° 21′ 56″	千丈渓橋
																																																4									N34° 55′ 24″ E132° 19′ 12″	糸谷川
																																																									N34° 52′ 21″ E132° 12′ 56″	久佐浄水場前
																																																									N34° 54′ 13″ E132° 37′ 37″	児童館前
																																																									N34° 55′ 57″ E132° 34′ 44″	赤馬橋
																																																									N34° 54′ 17″ E132° 28′ 44″	市尻橋
																																																									N34° 51′ 35″ E132° 07′ 46″	浜田ダム本川流入部
																																																									N34° 52′ 42″ E132° 06′ 52″	第二浜田ダム貯水池中心
																																																6									N34° 53′ 27″ E132° 06′ 20″	河内大橋
																																																									N34° 51′ 35″ E132° 07′ 57″	鈩橋
																																																									N34° 51′ 09″ E132° 09′ 49″	雲城浄水場前
																																					2	2											6									N34° 53′ 58″ E132° 04′ 25″	亀山橋
																																																6									N34° 54′ 19″ E132° 04′ 23″	河口
																																																									N34° 53′ 55″ E132° 05′ 31″	浜田川合流点
																																																									N34° 54′ 02″ E132° 05′ 26″	上郷橋
																																																									N34° 54′ 00″ E132° 04′ 59″	浜田川合流点
																																																									N34° 56′ 22″ E132° 06′ 50″	唐鐘橋上流
																																																									N34° 56′ 19″ E132° 06′ 36″	唐鐘橋下流
																																																							4		N34° 92′ 65″ E132° 10′ 97″	土穴橋
																																																							4		N34° 51′ 47″ E132° 01′ 04″	鰐石大橋
																																																									N34° 46′ 35″ E132° 11′ 33″	栗の木田橋下流
																																																									N34° 47′ 23″ E132° 12′ 06″	万代橋
																																																									N34° 47′ 54″ E132° 11′ 31″	関の原橋
																																																									N34° 49′ 43″ E132° 07′ 58″	大長見ダム本川流入部
																																																									N34° 49′ 44″ E132° 06′ 44″	大長見ダム貯水池中心
																																																							4		N34° 46′ 33″ E132° 06′ 28″	本郷橋付近
																																																							4		N34° 45′ 47″ E132° 04′ 31″	双葉橋付近
																																																									N34° 46′ 32″ E131° 57′ 40″	水門付近
																																																									N34° 44′ 49″ E131° 59′ 30″	九双橋付近
																																																									N34° 46′ 42″ E131° 57′ 52″	天満橋付近
																																																									N34° 46′ 57″ E131° 57′ 49″	新三隅大橋付近
																																																									N34° 47′ 21″ E131° 56′ 55″	放水路付近
																																																									N34° 47′ 29″ E131° 57′ 14″	水門付近
																																																									N34° 47′ 12″ E131° 56′ 19″	河口
																																																									N34° 46′ 25″ E131° 54′ 50″	河口
																																																									N34° 40′ 41″ E131° 55′ 05″	熊子川合流点上流
																																																									N34° 40′ 43″ E131° 55′ 02″	熊子川合流点下流
																																																12									N34° 39′ 55″ E131° 54′ 00″	逢瀬橋
																																																12									N34° 40′ 49″ E131° 50′ 36″	雪舟橋
																																				2	2											12									N34° 41′ 54″ E131° 50′ 22″	月見橋
																																																2									N34° 39′ 04″ E131° 59′ 10″	葛根橋
																																																									N34° 38′ 42″ E131° 55′ 39″	下波田橋上流
																																																									N34° 38′ 47″ E131° 55′ 36″	下波田橋下流
																																																									N34° 39′ 07″ E131° 55′ 28″	笹倉ダム本川流入部
																																																									N34° 39′ 14″ E131° 55′ 28″	笹倉ダム貯水池中心
																																																									N34° 39′ 38″ E131° 55′ 02″	笹倉大峠橋
																																																6									N34° 32′ 42″ E131° 50′ 08″	旭橋
																																				4	4	4		4											12	12	12			4		N34° 36′ 26″ E131° 47′ 56″	神田橋
															1														2	2	2			12		4	4	4		4											12	12	12			12	4	N34° 38′ 02″ E131° 47′ 27″	金地橋
																																		12	4	4	4	4		4		4									12	12	12			12		N34° 40′ 44″ E131° 49′ 29″	高角
																																				4	4	4		4									2		12	12	12			4		N34° 41′ 11″ E131° 49′ 39″	高津大橋
																																																2									N34° 27′ 13″ E131° 45′ 20″	鷺原
																																																2									N34° 28′ 29″ E131° 46′ 32″	錦橋
																																																2									N34° 32′ 23″ E131° 49′ 59″	枕瀬

別　表　２　（湖　沼）

水系名	水域名	測定地点名	地点統一番号	測定機関名	環境基準 水域	環境基準 類型	調査区分 通年	調査区分 一般	採水頻度 年間測定日数	採水頻度 一日採水回数	測定項目 生活環境項目 PH	DO	BOD	COD	SS	大腸菌群数	n－ヘキサン抽出物質含有量	全窒素	全燐	全亜鉛	ノニルフェノール	LAS	底層溶存酸素量	健康項目 カドミウム	全シアン	鉛	六価クロム	砒素	総水銀	アルキル水銀	PCB	ジクロロメタン	四塩化炭素	1,2-ジクロロエタン	1,1-ジクロロエチレン	シス-1,2-ジクロロエチレン	1,1,1-トリクロロエタン	1,1,2-トリクロロエタン	トリクロロエチレン	テトラクロロエチレン	1,3-ジクロロプロペン	チウラム	シマジン	チオベンカルブ	ベンゼン	セレン	硝酸性窒素及び亜硝酸性窒素	フッ素	ほう素	1,4-ジオキサン	特殊項目 フェノール類	銅	亜鉛	溶解性鉄	溶解性マンガン	クロム
斐伊川	中海	Ｎ－１	501-01	国交省出雲	湖	A Ⅲ	○		12	3	36	36		36	12	12		24	24	8				2	2	2	2	2	2		1	1	1	1	1	1	1	1	1	1	1	1	1	1	1				1					
		Ｎ－２	501-02	国交省出雲	湖	A Ⅲ	○		12	3	36	36		36	12	12		24	24	8				2	2	2	2	2	2		1		1				1		1	1																
		Ｎ－３	501-03	国交省出雲	湖	A Ⅲ	○		12	3	36	36		36	12	12		24	24	8				2	2	2	2	2	2		1		1				1		1	1																
		Ｎ－４	501-04	国交省出雲	湖	A Ⅲ	○		12	3	36	36		36	12	12		36	36	8				2	2	2	2	2	2		1	1	1	1	1	1	1	1	1	1	1	1	1	1	1				1					
		Ｎ－５	501-05	国交省出雲	湖	A Ⅲ	○		12	3	36	36		36	12	12		24	24	8				2	2	2	2	2	2		1		1				1		1	1																
		Ｎ－６（湖心）	501-06	国交省出雲	湖	A Ⅲ	○		12	3	36	36		36	12	12		36	36	8	2	2		2	2	2	2	2	2		1	1	1	1	1	1	1	1	1	1	1	1	1	1	1				1					
		Ｎ－７	501-07	県:保環研	湖	A Ⅲ	○		12	2	24	24		24	24	4		24	24	2	2	2		2		2	2	2	2			2	2	2	2	2	2	2	2	2	2	2	2	2	24	2	2	2				24	24	
		渡町地先	501-62	国交省出雲	湖	A Ⅲ	○		12	3	36	36		36	12	12		24	24	8																																			
		Ｎ－８	501-57	県:保環研	湖	A Ⅲ	○		12	2	24	24		24	24			24	24																											24						24	24	
		ＮＨ－１	501-08	国交省出雲	湖	A Ⅲ	○		12	2	24	24		24	12	12		24	24	8				2	2	2	2	2	2		1		1				1		1	1														
		ＮＨ－２	501-09	国交省出雲	湖	A Ⅲ	○		12	2	24	24		24	12	12		24	24	8				2	2	2	2	2	2		1		1				1		1	1														
		本庄	501-65	国交省出雲	湖	A Ⅲ	○		12	2	24	24		24	12	12		24	24	8				2	2	2	2	2	2		1		1				1		1	1														
	宍道湖	Ｓ－１	502-01	国交省出雲	湖	A Ⅲ	○		12	2	24	24		24	12	12		24	24	4				1	1	1	1	1	1		1	1	1	1	1	1	1	1	1	1	1	1	1	1		1	1	1						
		Ｓ－２	502-02	県:保環研	湖	A Ⅲ	○		12	2	24	24		24	24	4		24	24																										24						24	24	
		Ｓ－３（湖心）	502-03	国交省出雲	湖	A Ⅲ	○		12	3	36	36		36	12	12		36	36	4	2	2		1	1	1	1	1	1		1	1	1	1	1	1	1	1	1	1	1	1	1	1		1	1	1						
		Ｓ－４	502-04	県:保環研	湖	A Ⅲ	○		12	2	24	24		24	24	4		24	24																										24						24	24	
		Ｓ－５	502-05	国交省出雲	湖	A Ⅲ	○		12	2	24	24		24	12	12		24	24	4				1	1	1	1	1	1		1	1	1	1	1	1	1	1	1	1	1	1	1	1		1	1	1						
		Ｓ－６	502-51	国交省出雲	湖	A Ⅲ	○		12	2	24	24		24	12	12		24	24	4				1	1	1	1	1	1		1	1	1	1	1	1	1	1	1	1	1	1	1	1		1	1	1						
		Ｓ－７	502-53	県:保環研	湖	A Ⅲ	○		12	2	24	24		24	24			24	24																										24						24	24	
		Ｓ－８	502-54	県:保環研	湖	A Ⅲ	○		12	2	24	24		24	24			24	24																										24						24	24	
十間川	神西湖	Ｊ－１	503-01	県:出雲HC	湖	B Ⅳ	○		12	1	12	12		12	12	4		12	12																																				
		Ｊ－３（湖心）	503-02	県:出雲HC	湖	B Ⅳ	○		12	2	24	24		24	24	4		24	24	2	2	2		2		2	2	2	2			2	2	2	2	2	2	2	2	2	2	2	2	2	2	2	2	2						

地点	緯度・経度	要監視項目（人の健康の保護に係る項目） クロロホルム	トランス－1,2-ジクロロエチレン	1,2-ジクロロプロパン	p-ジクロロベンゼン	イソキサチオン	ダイアジノン	フェニトロチオン	イソプロチオラン	オキシン銅	クロロタロニル	プロピザミド	EPN	ジクロルボス	フェノブカルブ	イプロベンホス	クロルニトロフェン	トルエン	キシレン	フタル酸ジエチルヘキシル	ニッケル	モリブデン	アンチモン	塩化ビニルモノマー	エピクロロヒドリン	全マンガン	ウラン
N－1	N35° 27′ 21″ E133° 08′ 26″																										
N－2	N35° 27′ 31″ E133° 09′ 31″																										
N－3	N35° 27′ 51″ E133° 13′ 21″																										
N－4	N35° 26′ 26″ E133° 15′ 21″																										
N－5	N35° 26′ 16″ E133° 10′ 56″																										
N－6（湖心）	N35° 28′ 16″ E133° 11′ 21″																										
N－7	N35° 30′ 19″ E133° 12′ 18″																										
渡町地先	N35° 30′ 43″ E133° 12′ 16″																										
N－8	N35° 31′ 26″ E133° 11′ 51″																										
NH－1	N35° 31′ 17″ E133° 09′ 56″																										
NH－2	N35° 29′ 31″ E133° 08′ 51″																										
本庄	N35° 30′ 51″ E133° 09′ 09″																										
S－1	N35° 27′ 21″ E133° 00′ 26″																										
S－2	N35° 26′ 16″ E132° 57′ 46″																										
S－3（湖心）	N35° 27′ 01″ E132° 57′ 36″																										
S－4	N35° 27′ 46″ E132° 57′ 21″																										
S－5	N35° 27′ 21″ E133° 06′ 01″																										
S－6	N35° 26′ 28″ E132° 54′ 10″																										
S－7	N35° 25′ 28″ E132° 54′ 43″																										
S－8	N35° 27′ 02″ E132° 53′ 38″																										
J－1	N35° 19′ 51″ E132° 41′ 01″																										
J－3（湖心）	N35° 19′ 41″ E132° 40′ 51″																										

地点	要監視項目（水生生物） クロロホルム	フェノール	ホルムアルデヒド	4－t－オクチルフェノール	アニリン	2,4ジクロロフェノール	要測定指標等 下層DO	透明度	大腸菌数	全有機炭素
N－1							12	12		36
N－2							12	12		36
N－3							12	12		36
N－4							12	12		36
N－5							12	12	12	36
N－6（湖心）				2	2	2	12	12		36
N－7							12	12		24
渡町地先							12	12		36
N－8							12	12		24
NH－1							12	12		24
NH－2							12	12	12	24
本庄							12	12		24
S－1							12	12		24
S－2							12	12		24
S－3（湖心）				2	2	2	12	12		36
S－4							12	12		24
S－5							12	12		24
S－6							12	12		24
S－7							12	12		24
S－8							12	12		24
J－1								12		12
J－3（湖心）							12	12		24

地点	その他の項目 アンモニア性窒素	亜硝酸性窒素	硝酸性窒素	溶存性全窒素	りん酸性りん	溶存性全りん	全有機炭素（再掲含む）	溶存性COD	クロロフィル－a	Faeo色素	植物プランクトン	水色	色度	導電率・電気伝導度	透明度（再掲含む）	透視度	濁度	塩素イオン濃度	溶存性ケイ素	陰イオン界面活性剤MBAS	ふん便性大腸菌群数	トリハロメタン生成能
N－1	24	24	24	24	24	24	36	24	12						12	12	36	36			2	
N－2	24	24	24	24	24	24	36	24	12						12	12	36	36			2	
N－3	24	24	24	24	24	24	36	24	12						12	12	36	36			2	
N－4	24	24	24	24	24	24	36	24	12						12	12	36	36			2	
N－5	24	24	24	24	24	24	36	24	12						12	12	36	36			2	
N－6（湖心）	24	24	24	24	24	24	36	24	12						12	12	36	36			2	
N－7	24	24	24		24		24	24	24			12		24	12			24	24			
渡町地先	24	24	24	24	24	24	36	24	12						12	12	36	36			2	
N－8	24	24	24		24		24	24	24			12		24	12			24	24			
NH－1	24	24	24	24	24	24	24	24	12						12	12	24	24			2	
NH－2	24	24	24	24	24	24	24	24	12						12	12	24	24			2	
本庄	24	24	24	24	24	24	24	24	12						12	12	24	24			2	
S－1	24	24	24	24	24	24	24	24	12						12	12	24	24	24			
S－2	24	24	24		24		24	24	24			12		24	12			24	24			
S－3（湖心）	24	24	24	24	24	24	36	24	12						12	12	36	36	24			
S－4	24	24	24		24		24	24	24			12		24	12			24	24			
S－5	24	24	24	24	24	24	24	24	12						12	12	24	24	24			
S－6	24	24	24	24	24	24	24	24	12						12	12	24	24	24			
S－7	24	24	24		24		24	24	24			12		24	12			24	24			
S－8	24	24	24		24		24	24	24			12		24	12			24	24			
J－1							12		12					12	12			12		4		
J－3（湖心）		2	2				24		12					24	12			24		4		

別　表　３　（海　域）

水系名	水域名	測定地点名	地点統一番号	測定機関名	環境基準 水域	環境基準 類型	調査区分 通年	調査区分 一般	採水頻度 年間測定日数	採水頻度 一日採水回数	測定項目 生活環境項目 PH	DO	BOD	COD	SS	大腸菌群数	n－ヘキサン抽出物質含有量	全窒素	全燐	全亜鉛	ノニルフェノール	LAS	底層溶存酸素量	健康項目 カドミウム	全シアン	鉛	六価クロム	砒素	総水銀	アルキル水銀	PCB	ジクロロメタン	四塩化炭素	1，2ジクロロエタン	1，1ジクロロエチレン	シス1，2ジクロロエチレン	1，1，1トリクロロエタン	1，1，2トリクロロエタン	トリクロロエチレン	テトラクロロエチレン	1，3ジクロロプロペン	チウラム	シマジン	チオベンカルブ	ベンゼン	セレン	硝酸性窒素及び亜硝酸性窒素	フッ素	ほう素	1，4ジオキサン	特殊項目 フェノール類	銅	亜鉛	溶解性鉄	溶解性マンガン	クロム
日本海	美保湾	M－１	602-01	松江市	海	A	○		6	2	12	12		12	12	6	6	6	6	2				2		2	2	2	2			2	2	2	2	2	2	2	2	2	2	2	2	2	2	2			2						
		M－２	602-02	松江市	海	A	○		6	2	12	12		12	12	6	6	6	6																																					
	北浦海水浴場	ＩＺ－１	604-51	松江市	海	A	○		6	1	6	6		6	6	6	6	4	4																																					
		ＩＺ－２	604-01	松江市	海	A	○		6	1	6	6		6	6	6	6	4	4					2		2	2	2	2			2	2	2	2	2	2	2	2	2	2	2	2	2	2	2			2						
	古浦海水浴場	ＩＺ－３	605-01	松江市	海	A	○		6	1	6	6		6	6	6	6	4	4	2				2		2	2	2	2			2	2	2	2	2	2	2	2	2	2	2	2	2	2	2			2						
		ＩＺ－４	605-51	松江市	海	A	○		6	1	6	6		6	6	6	6	4	4																																					
	おわし海水浴場	ＩＺ－５	606-01	県:委託	海	A	○		6	1	6	6		6	6	6	6	4	4					2		2	2	2	2			2	2	2	2	2	2	2	2	2	2	2	2	2	2	2			2						
		ＩＺ－６	606-51	県:委託	海	A	○		6	1	6	6		6	6	6	6	4	4																																					
	江の川河口海域	G－１	603-01	県:委託	海	A	○		6	2	12	12		12	12	6	6	4	4	2	2	2		2		2	2	2	2			2	2	2	2	2	2	2	2	2	2	2	2	2	2	2			2						
		G－２	603-02	県:委託	海	A	○		6	2	12	12		12	12	6	6	4	4																																					
		G－３	603-03	県:委託	海	A	○		6	2	12	12		12	12	6	6	4	4																																					
	波子海水浴場	ＩＷ－１	607-01	県:委託	海	A	○		6	1	6	6		6	6	6	6	4	4					2		2	2	2	2			2	2	2	2	2	2	2	2	2	2	2	2	2	2	2			2						
		ＩＷ－２	607-51	県:委託	海	A	○		6	1	6	6		6	6	6	6	4	4																																					
	国分海水浴場	ＩＷ－３	608-01	県:委託	海	A	○		6	1	6	6		6	6	6	6	4	4					2		2	2	2	2			2	2	2	2	2	2	2	2	2	2	2	2	2	2	2			2						
		ＩＷ－４	608-51	県:委託	海	A	○		6	1	6	6		6	6	6	6	4	4																																					
	浜田川河口海域	H－１	601-01	県:委託	海	A	○		6	2	12	12		12	12	6	6	4	4	2	2	2		2		2	2	2	2			2	2	2	2	2	2	2	2	2	2	2	2	2	2	2			2						
		H－２	601-02	県:委託	海	A	○		6	2	12	12		12	12	6	6	4	4																																					
		H－３	601-03	県:委託	海	A	○		6	2	12	12		12	12	6	6	4	4																																					
	田の浦海水浴場	ＩＷ－５	609-01	県:委託	海	A	○		6	1	6	6		6	6	6	6	4	4	2	2	2		2		2	2	2	2			2	2	2	2	2	2	2	2	2	2	2	2	2	2	2			2						
		ＩＷ－６	609-51	県:委託	海	A	○		6	1	6	6		6	6	6	6	4	4																																					
	持石海水浴場	ＩＷ－７	610-01	県:委託	海	A	○		6	1	6	6		6	6	6	6	4	4					2		2	2	2	2			2	2	2	2	2	2	2	2	2	2	2	2	2	2	2			2						
		ＩＷ－８	610-51	県:委託	海	A	○		6	1	6	6		6	6	6	6	4	4																																					

要監視項目																										要監視項目（水生生物）						要測定指標等				その他の項目																						緯度・経度	
クロロホルム	トランス-1,2-ジクロロエチレン	1,2-ジクロロプロパン	p-ジクロロベンゼン	イソキサチオン	ダイアジノン	フェニトロチオン	イソプロチオラン	オキシン銅	クロロタロニル	プロピザミド	EPN	ジクロルボス	フェノブカルブ	イプロベンホス	クロルニトロフェン	トルエン	キシレン	フタル酸ジエチルヘキシル	ニッケル	モリブデン	アンチモン	塩化ビニルモノマー	エピクロロヒドリン	全マンガン	ウラン	クロロホルム	フェノール	ホルムアルデヒド	4－t－オクチルフェノール	アニリン	2,4ジクロロフェノール	下層DO	透明度	大腸菌数	全有機炭素	アンモニア性窒素	亜硝酸性窒素	硝酸性窒素	溶存性全窒素	りん酸性りん	溶存性全りん	全有機炭素（再掲含む）	溶存性COD	クロロフィル－a	Faeo色素	植物プランクトン	水色	色度	導電率・電気伝導度	透明度（再掲含む）	濁度	透視度	塩素イオン濃度	溶存性ケイ素	陰イオン界面活性剤MBAS	ふん便性大腸菌群数	トリハロメタン生成能	緯度・経度	
																																					2	2											12	6								N35° 33′ 41″ E133° 20′ 01″	M－1
																																																	12	6								N35° 33′ 06″ E133° 18′ 36″	M－2
																																																	6									N35° 33′ 39″ E133° 09′ 23″	IZ－1
																																					2	2											6									N35° 33′ 35″ E133° 09′ 07″	IZ－2
																																					2	2											6									N35° 31′ 17″ E132° 58′ 13″	IZ－3
																																																	6									N35° 31′ 11″ E132° 58′ 25″	IZ－4
																																					2	2											6									N35° 25′ 47″ E132° 38′ 01″	IZ－5
																																																	6									N35° 25′ 59″ E132° 37′ 53″	IZ－6
																																6	6				2	2											12	6								N35° 01′ 46″ E132° 13′ 36″	G－1
																																6	6																12	6								N35° 01′ 06″ E132° 12′ 31″	G－2
																																6	6																12	6								N35° 00′ 59″ E132° 12′ 31″	G－3
																																					2	2											6									N34° 57′ 56″ E132° 08′ 45″	IW－1
																																																	6									N34° 57′ 43″ E132° 08′ 19″	IW－2
																																					2	2											6									N34° 56′ 17″ E132° 06′ 25″	IW－3
																																																	6									N34° 56′ 04″ E132° 06′ 13″	IW－4
																																6	6				2	2											12	6								N34° 54′ 29″ E132° 04′ 28″	H－1
																																6	6																12	6								N34° 54′ 31″ E132° 03′ 41″	H－2
																																6	6																12	6								N34° 53′ 53″ E132° 03′ 23″	H－3
																																					2	2											6									N34° 47′ 33″ E131° 56′ 45″	IW－5
																																																	6									N34° 47′ 25″ E131° 56′ 29″	IW－6
																																					2	2											6									N34° 41′ 12″ E131° 47′ 02″	IW－7
																																																	6									N34° 41′ 01″ E131° 46′ 17″	IW－8

参　考　（海水浴場遊泳適否調査）

海水浴場区分	水系名	水域名	測定地点名	地点統一番号	測定機関名	環境基準 水域	環境基準 類型	調査区分 遊泳期間前	調査区分 遊泳期間中	採水頻度 年間測定日数	採水頻度 一日採水回数	測定項目 水質判定項目 ふん便性大腸菌群数	油膜の有無	COD	透明度	その他項目 pH	導電率・電気伝導度	病原性大腸菌O157	気温	水温	色相	臭気	波高		
主　要	日本海	北浦海水浴場	ＩＺ－１	604-51	松江市	海	A	○	○	4	2	8	8	8	8	8	8	1	8	8	8	8	8		ＩＺ－１
			ＩＺ－２	604-01	松江市	海	A	○	○	4	2	8	8	8	8	8	8	1	8	8	8	8	8		ＩＺ－２
		古浦海水浴場	ＩＺ－３	605-01	松江市	海	A	○	○	4	2	8	8	8	8	8	8	1	8	8	8	8	8		ＩＺ－３
			ＩＺ－４	605-51	松江市	海	A	○	○	4	2	8	8	8	8	8	8	1	8	8	8	8	8		ＩＺ－４
		おわし海水浴場	ＩＺ－５	606-01	県:出雲HC	海	A	○	○	4	2	8	8	8	8	8	8	1	8	8	8	8	8		ＩＺ－５
			ＩＺ－６	606-51	県:出雲HC	海	A	○	○	4	2	8	8	8	8	8	8	1	8	8	8	8	8		ＩＺ－６
		キララビーチ	キララビーチ	729-01	県:出雲HC	海		○	○	4	2	8	8	8	8	8	8	1	8	8	8	8	8		キララビーチ
		波子海水浴場	ＩＷ－１	607-01	県:浜田HC	海	A	○	○	4	2	8	8	8	8	8	8	1	8	8	8	8	8		ＩＷ－１
			ＩＷ－２	607-51	県:浜田HC	海	A	○	○	4	2	8	8	8	8	8	8	1	8	8	8	8	8		ＩＷ－２
		石見海浜公園	石見海浜公園1	720-01	県:浜田HC	海		○	○	4	2	8	8	8	8	8	8	1	8	8	8	8	8		石見海浜公園1
			石見海浜公園2	720-02	県:浜田HC	海		○	○	4	2	8	8	8	8	8	8	1	8	8	8	8	8		石見海浜公園2
		国府海水浴場	ＩＷ－３	608-01	県:浜田HC	海	A	○	○	4	2	8	8	8	8	8	8	1	8	8	8	8	8		ＩＷ－３
			ＩＷ－４	608-51	県:浜田HC	海	A	○	○	4	2	8	8	8	8	8	8	1	8	8	8	8	8		ＩＷ－４
		田の浦海水浴場	ＩＷ－５	609-01	県:浜田HC	海	A	○	○	4	2	8	8	8	8	8	8	1	8	8	8	8	8		ＩＷ－５
			ＩＷ－６	609-51	県:浜田HC	海	A	○	○	4	2	8	8	8	8	8	8	1	8	8	8	8	8		ＩＷ－６
		持石海水浴場	ＩＷ－７	610-01	県:益田HC	海	A	○	○	4	2	8	8	8	8	8	8	1	8	8	8	8	8		ＩＷ－７
			ＩＷ－８	610-51	県:益田HC	海	A	○	○	4	2	8	8	8	8	8	8	1	8	8	8	8	8		ＩＷ－８
その他	日本海	小波海水浴場	小波１	701-01	松江市	海		○		2	2	4	4	4	4	4	4		4	4	4	4	4		小波１
			小波２	701-02	松江市	海		○		2	2	4	4	4	4	4	4		4	4	4	4	4		小波２
		桂島海水浴場	桂島１	702-01	松江市	海		○		2	2	4	4	4	4	4	4		4	4	4	4	4		桂島１
			桂島２	702-02	松江市	海		○		2	2	4	4	4	4	4	4		4	4	4	4	4		桂島２
		河下海水浴場	河下	703-01	県:出雲HC	海		○		2	2	4	4	4	4	4	4		4	4	4	4	4		河下
		猪目海水浴場	猪目	704-01	県:出雲HC	海		○		2	2	4	4	4	4	4	4		4	4	4	4	4		猪目
		稲佐の浜海水浴場	稲佐の浜	708-01	県:出雲HC	海		○		2	2	4	4	4	4	4	4		4	4	4	4	4		稲佐の浜
		田儀海水浴場	田儀	711-01	県:出雲HC	海		○		2	2	4	4	4	4	4	4		4	4	4	4	4		田儀
		波根海水浴場	波根	712-01	県:県央HC	海		○		2	2	4	4	4	4	4	4		4	4	4	4	4		波根
		久手海水浴場	久手	713-01	県:県央HC	海		○		2	2	4	4	4	4	4	4		4	4	4	4	4		久手
		鳥井海水浴場	鳥井	714-01	県:県央HC	海		○		2	2	4	4	4	4	4	4		4	4	4	4	4		鳥井
		黒松海水浴場	黒松１	718-01	県:浜田HC	海		○		2	2	4	4	4	4	4	4		4	4	4	4	4		黒松１
			黒松２	718-02	県:浜田HC	海		○		2	2	4	4	4	4	4	4		4	4	4	4	4		黒松２
		浅利海水浴場	浅利	719-01	県:浜田HC	海		○		2	2	4	4	4	4	4	4		4	4	4	4	4		浅利
		折居海水浴場	折居	721-01	県:浜田HC	海		○		2	2	4	4	4	4	4	4		4	4	4	4	4		折居
		土田海水浴場	土田	732-01	県:益田HC	海		○		2	2	4	4	4	4	4	4		4	4	4	4	4		土田
		小浜海水浴場	小浜	733-01	県:益田HC	海		○		2	2	4	4	4	4	4	4		4	4	4	4	4		小浜
		春日の浜海水浴場	春日の浜	722-01	県:隠岐HC	海		○		2	2	4	4	4	4	4	4		4	4	4	4	4		春日の浜
		塩浜海水浴場	塩浜	723-01	県:隠岐HC	海		○		2	2	4	4	4	4	4	4		4	4	4	4	4		塩浜
		中村海水浴場	中村	724-01	県:隠岐HC	海		○		2	2	4	4	4	4	4	4		4	4	4	4	4		中村
		海士町ﾚｲﾝﾎﾞｰﾋﾞｰﾁ	ﾚｲﾝﾎﾞｰﾋﾞｰﾁ	731-01	県:隠岐HC	海		○		2	2	4	4	4	4	4	4		4	4	4	4	4		ﾚｲﾝﾎﾞｰﾋﾞｰﾁ
		福浦海水浴場	福浦	730-01	県:隠岐HC	海		○		2	2	4	4	4	4	4	4		4	4	4	4	4		福浦
		明屋海水浴場	明屋	726-01	県:隠岐HC	海		○		2	2	4	4	4	4	4	4		4	4	4	4	4		明屋
		外浜海水浴場	外浜	728-01	県:隠岐HC	海		○		2	2	4	4	4	4	4	4		4	4	4	4	4		外浜

調査地点の概略図　No.1

松江・安来地区調査地点図

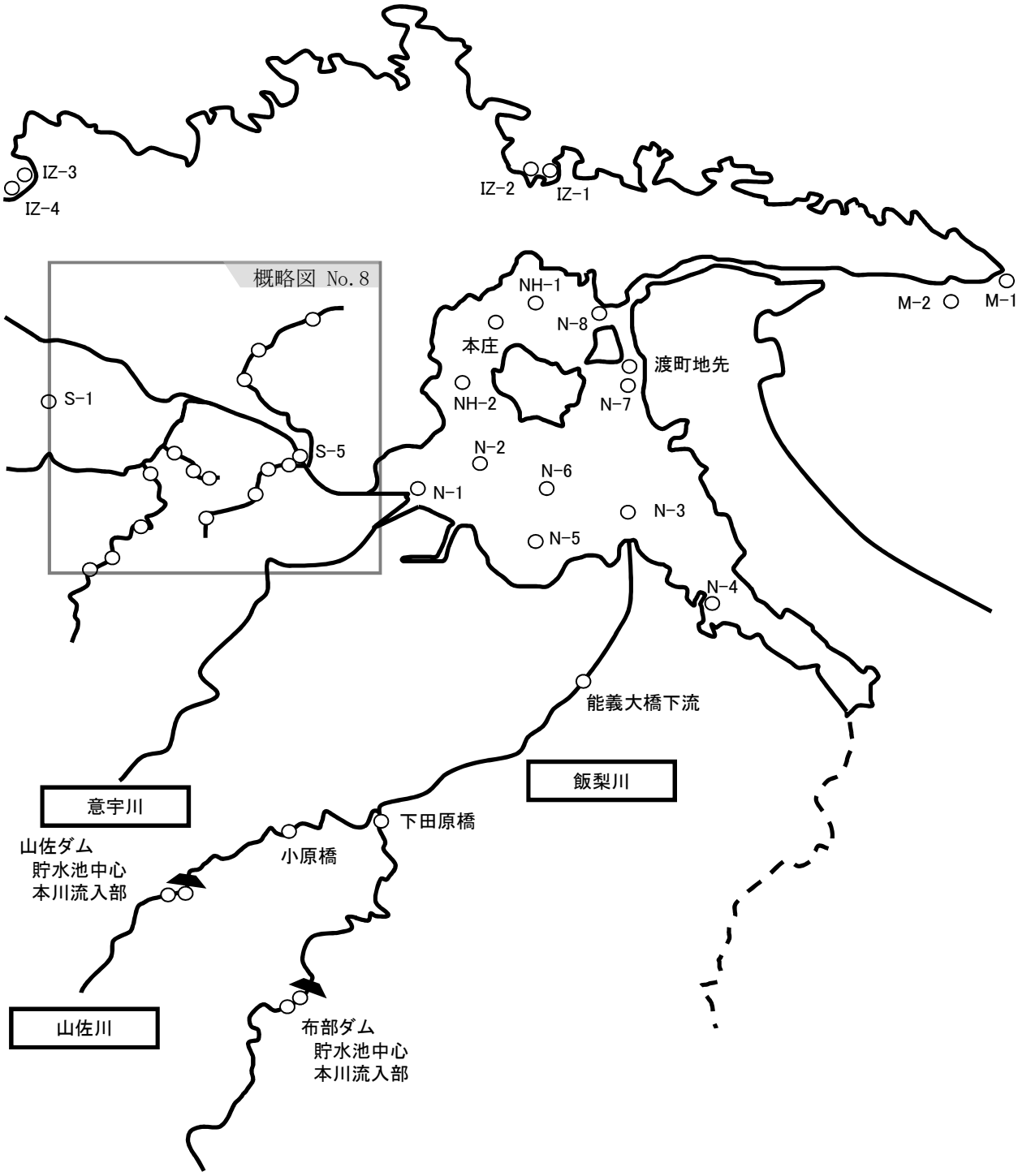

調査地点の概略図　No.2

出雲・雲南地区調査地点図

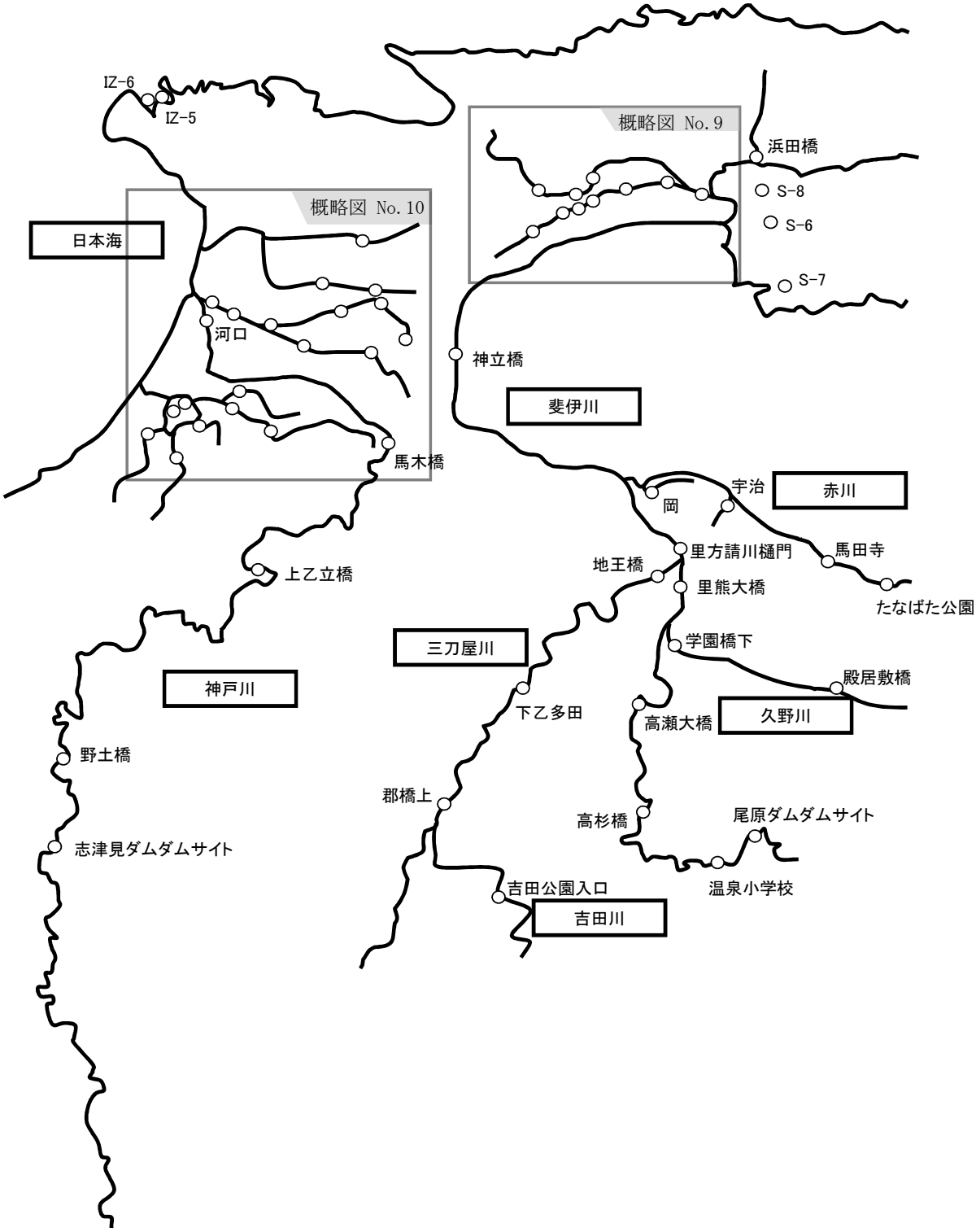

調査地点の概略図　No.3

大田地区調査地点図

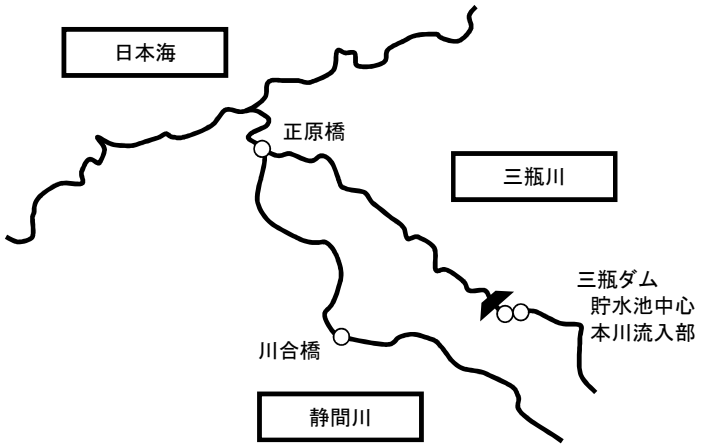

調査地点の概略図　No.4

浜田地区調査地点図

調査地点の概略図　No.5

江津・邑南地区調査地点図

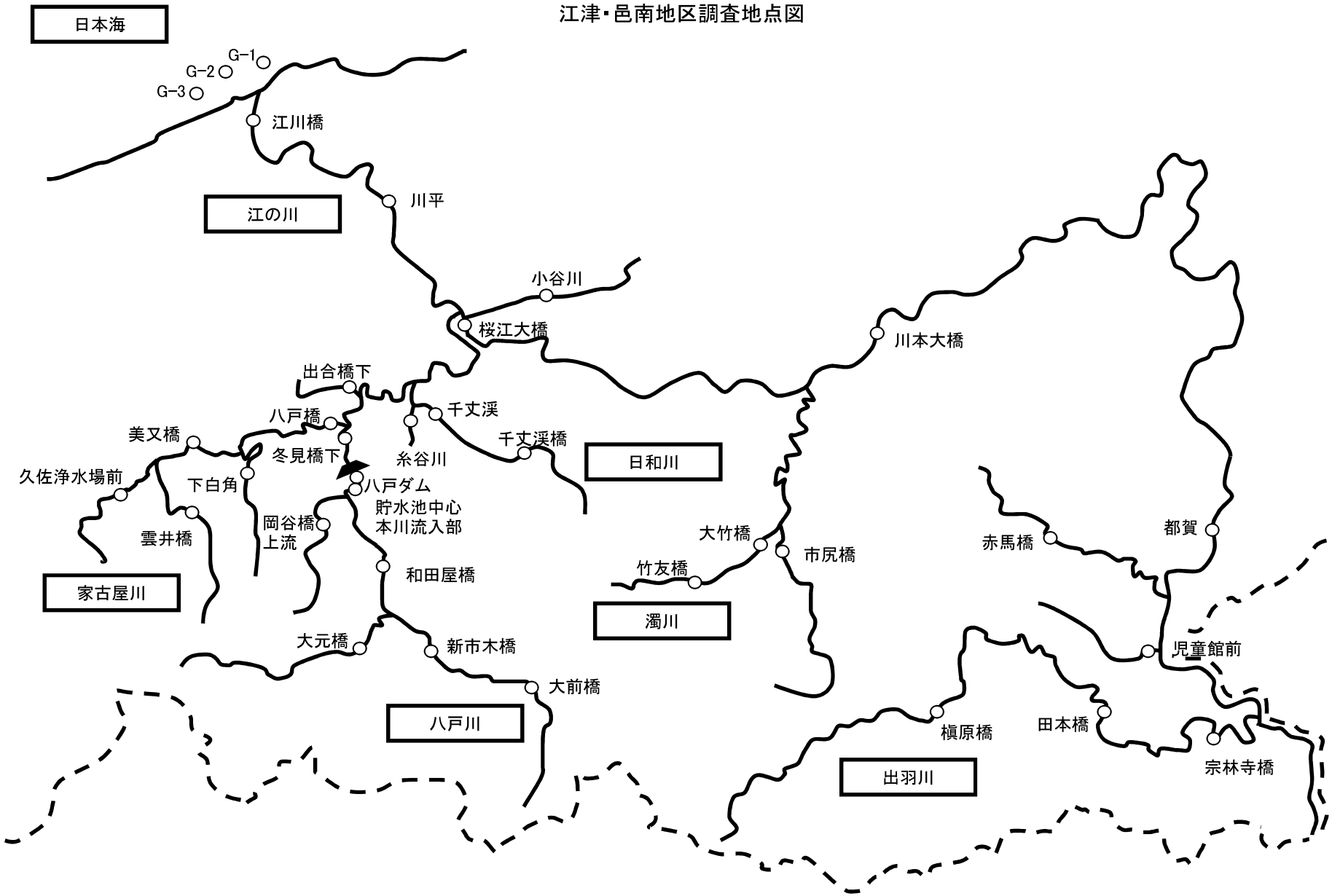

調査地点の概略図　No.6

益田地区調査地点図

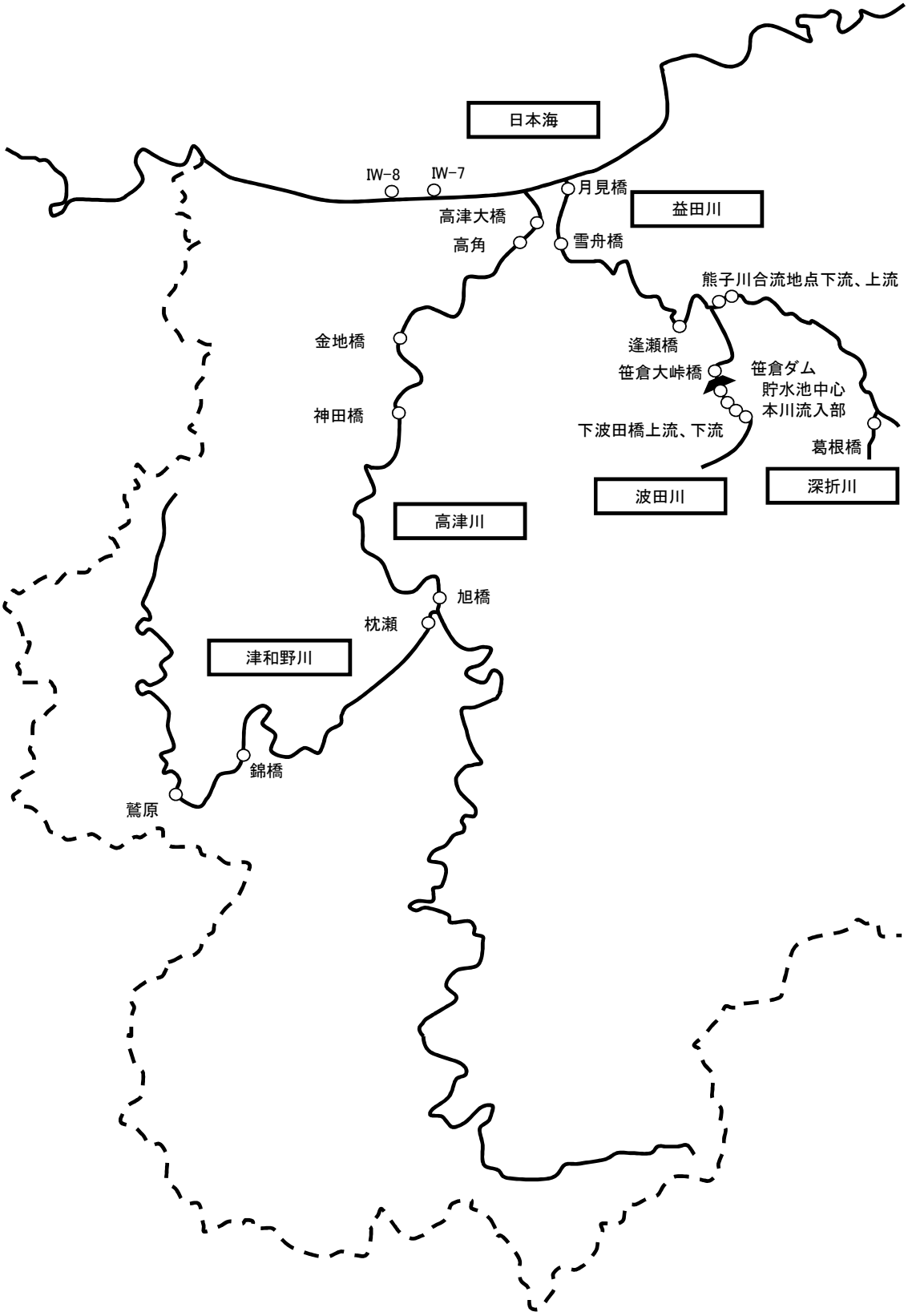

調査地点の概略図　No.7

宍道湖・中海調査地点図

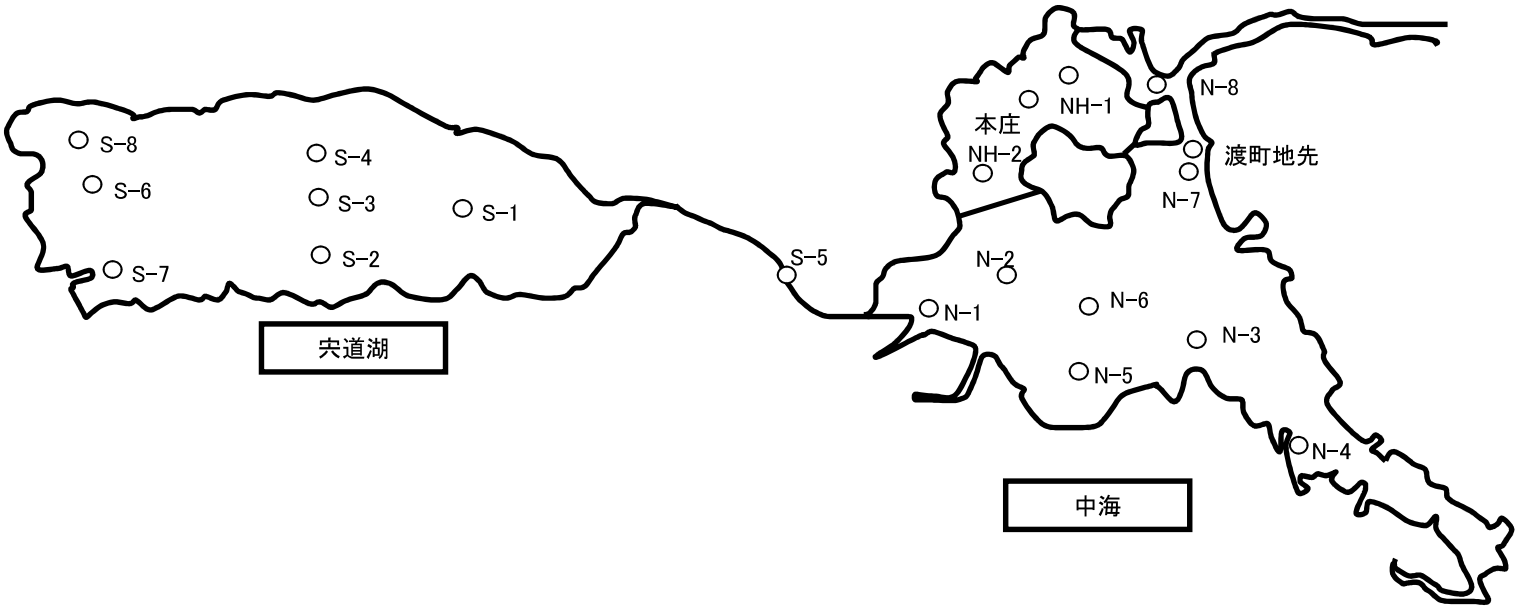

調査地点の概略図　No.8

松江市内河川調査地点図

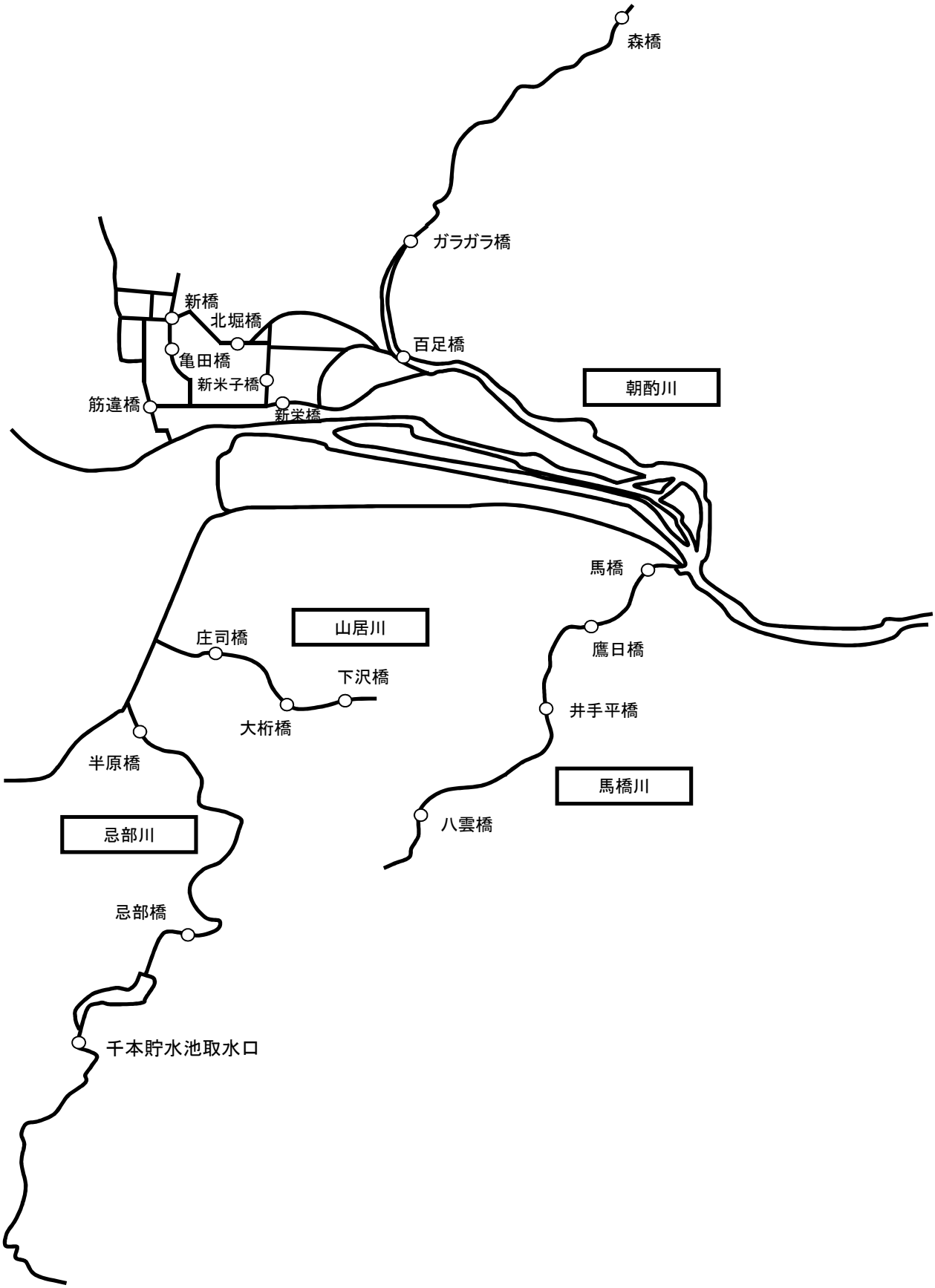

調査地点の概略図　No.9

出雲市（旧平田市）内河川調査地点図

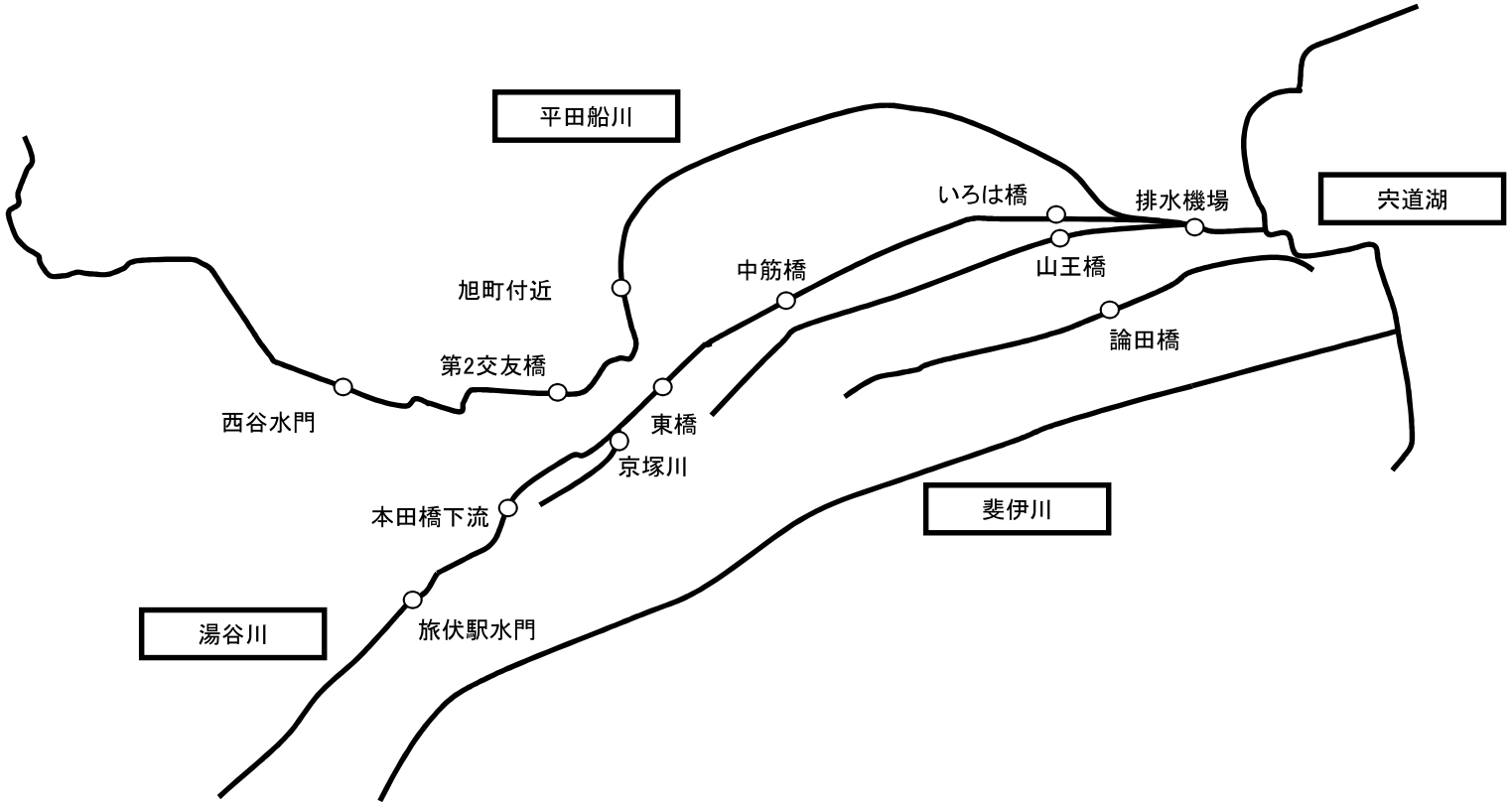

調査地点の概略図　No.10

神西湖・出雲市内河川調査地点図

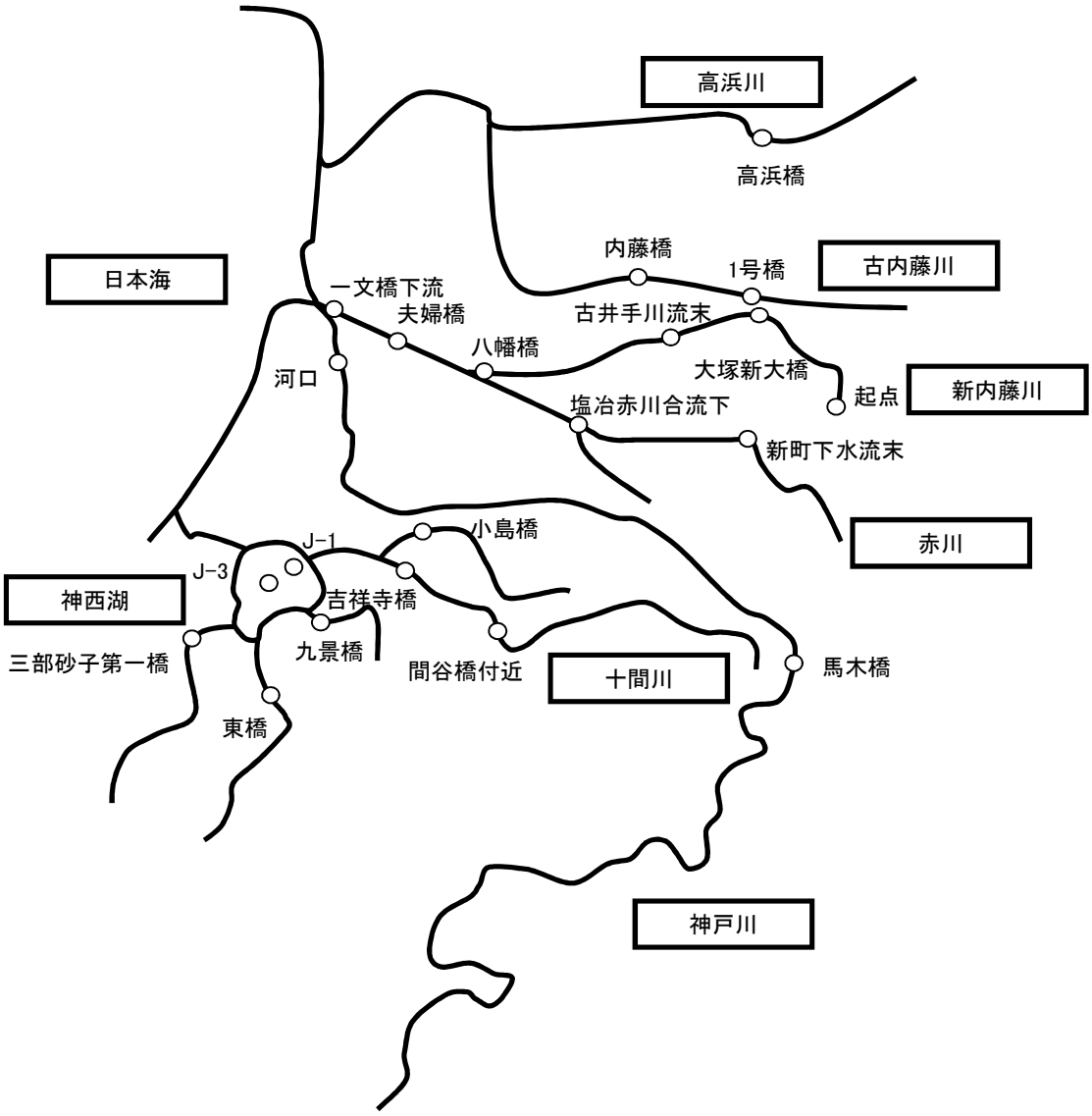

平成３１年度地下水水質測定計画

１．趣　　旨

この測定計画は、水質汚濁防止法第16条の規定に基づき、本県の区域に属する地下水の水質の測定に関する国及び地方公共団体の計画を、統一的視点から総合的に実施できるよう協議・調整して、地下水の水質の測定について必要な事項を定めるものである。

２．内　　容

測定地点、測定項目、測定頻度及び測定機関（調査担当機関）は、別表１のとおりとする。

３．採　水　時　期

採水は、採水日前において比較的降雨が少ないなど、地下水質が安定している日を選ぶものとする。

４．調査区分ごとの調査内容

(1) 概況調査

地域の全体的な地下水質の状況を把握するために、地域の実情に応じ、年次計画を立てて、計画的に実施する地下水の水質調査。

過去に有害物質（特にジクロロメタン等の有機塩素系化合物）を使用した工場・事業場等の立地状況、地下水の利用の状況等を勘案し、汚染の可能性が高い地域及び汚染による利水影響が大きいと考えられる地域を重点的に調査する。

井戸については、汚染の可能性が高い井戸、汚染された場合に多数の人の健康に影響を与える可能性が高い井戸、未調査の井戸を優先して調査する。

(2) 汚染井戸周辺地区調査

概況調査により新たに発見された、又は事業者からの報告等により新たに明らかになった汚染について、その汚染範囲を確認するために実施する地下水の水質調査。

(3) 継続監視調査

概況調査又は汚染井戸周辺地区調査により、確認された汚染について継続的に監視するための地下水の水質調査。

５．採水に当たっての留意事項

(1) 地域の井戸の設置状況、地下水の利用状況、地下水の流れ等については、適宜調査を実施し、水質調査に当たって必要な情報を把握するものとする。

(2) 採水時には、井戸の深度(m)、浅井戸、深井戸の区別、用途などを記録するものとする。

(3) 水質調査の実施に当たっては、関係機関と協議のうえ、具体的計画を定め実施するものとする。

６．分　析　方　法

地下水の環境基準項目については、「地下水の水質汚濁に係る環境基準について」（平成 9年 3月13日環境庁告示第10号）によることを原則とする。

その他項目については、日本工業規格、上水試験方法、下水試験方法等科学的に確立された分析方法によるものとする。

７．調査結果の送付

年間の水質測定結果は、別紙様式１により取りまとめ、調査終了月の翌月末までに島根県環境生活部環境政策課へ送付するものとする。

また、環境基準を超える数値を検出した場合は、年間の水質測定結果の送付とは別に速やかに県環境政策課へ連絡するものとする。

８．そ　　の　　他

(1) この計画に定めのない事項については、関係機関が協議して定めるものとする。

(2) 別表１に示した測定計画では「測定機関」及び「分析機関」の欄の表記は次のとおりの略称を用いている。

（注）測定機関名又は分析機関名の表記（略称）方法について

表記（略称）	正　式　名　称
松江HC	松江市・島根県共同設置松江保健所
県:雲南HC	島根県雲南保健所
県:出雲HC	島根県出雲保健所
県:県央HC	島根県県央保健所
県:浜田HC	島根県浜田保健所
県:益田HC	島根県益田保健所
県:隠岐HC	島根県隠岐保健所
県:保環研	島根県保健環境科学研究所
松江市	松江市

数 値 の 取 扱 い 方 法

（「水質汚濁防止法の一部を改正する法律の施行について」の一部改正について（平成9年３月13日環水管第81号環境庁水質保全局長通達）等に基づく方法等を用いる。）

<table>
<tr><th>項目
区分</th><th>環　境　基　準　項　目</th><th>その他の項目等</th></tr>
<tr><td rowspan="2">有効数字等</td><td colspan="2">①　報告下限値未満の数値は、「＜報告下限値」（記載例「<0.0005」）と記載する。
②　有効数字は２桁とし、３桁目以下を切り捨てる。
③　報告下限値の桁を下回る桁については切り捨てる。
④　測定値が検出の場合には、カラム左寄せで「＃」と記載する。
⑤　測定値が、地下水質環境基準値または指針値を超過した場合には、カラム左寄せで「＊」と記載する。
⑥　測定結果を記入のうえ、欠測とする場合には、カラム左寄せで「Ｋ」と記載する。</td></tr>
<tr><td>①　環境基準項目の報告下限値は、次のとおりとする。（単位はmg/l）
<table>
<tr><td>カドミウム</td><td>0.0003</td><td>1,1,1-ﾄﾘｸﾛﾛｴﾀﾝ</td><td>0.0005</td></tr>
<tr><td>全シアン</td><td>0.1</td><td>1,1,2-ﾄﾘｸﾛﾛｴﾀﾝ</td><td>0.0006</td></tr>
<tr><td>鉛</td><td>0.005</td><td>ﾄﾘｸﾛﾛｴﾁﾚﾝ</td><td>0.001</td></tr>
<tr><td>六価クロム</td><td>0.02</td><td>ﾃﾄﾗｸﾛﾛｴﾁﾚﾝ</td><td>0.0005</td></tr>
<tr><td>砒素</td><td>0.005</td><td>1,3-ｼﾞｸﾛﾛﾌﾟﾛﾍﾟﾝ</td><td>0.0002</td></tr>
<tr><td>総水銀</td><td>0.0005</td><td>チウラム</td><td>0.0006</td></tr>
<tr><td>アルキル水銀</td><td>0.0005</td><td>シマジン</td><td>0.0003</td></tr>
<tr><td>ＰＣＢ</td><td>0.0005</td><td>チオベンカルブ</td><td>0.002</td></tr>
<tr><td>ｼﾞｸﾛﾛﾒﾀﾝ</td><td>0.002</td><td>ベンゼン</td><td>0.001</td></tr>
<tr><td>四塩化炭素</td><td>0.0002</td><td>セレン</td><td>0.002</td></tr>
<tr><td>ｸﾛﾛｴﾁﾚﾝ</td><td>0.0002</td><td rowspan="2">硝酸性窒素及び亜硝酸性窒素</td><td rowspan="2">0.02</td></tr>
<tr><td>1,2-ｼﾞｸﾛﾛｴﾀﾝ</td><td>0.0004</td></tr>
<tr><td>1,1-ｼﾞｸﾛﾛｴﾁﾚﾝ</td><td>0.01</td><td>ふっ素</td><td>0.08</td></tr>
<tr><td>1,2-ｼﾞｸﾛﾛｴﾁﾚﾝ</td><td>0.004</td><td>ほう素</td><td>0.02</td></tr>
<tr><td></td><td></td><td>1,4-ｼﾞｵｷｻﾝ</td><td>0.005</td></tr>
</table></td><td>①　気温、水温は小数点以下第２位以下を切り捨て、小数点以下第１位までとする。
②　ｐＨは小数第２位を四捨五入し、小数点以下１桁までとする。
③　そのほかの項目の報告下限値は、最小限度を少数点以下第５位までとする。</td></tr>
<tr><td>平均値</td><td colspan="2">①　有効数字を２桁までとし、その下の桁を四捨五入する。その場合、報告下限値の桁を下回る桁が残る場合は、四捨五入して報告下限値の桁までとする。
②　報告下限値未満の数値は報告下限値の数値として取扱う。</td></tr>
</table>

別紙様式１

地 下 水 質 測 定 結 果 表

調査担当機関名 （分析担当機関名）				
位置	市町村名			
	市町村コード			
	地区名			
	地区コード			
	井戸所在地地番			
	調査地点緯度経度			
井戸諸元等	井戸所有者氏名（井戸名）			
	井戸番号			
	井戸深度（m）［NA:不明，RA:不特定（ ～ m），0.0:湧水等］			
	浅深井戸の別　［1:浅井戸，2:深井戸，3:浅深不明］			
	用途区分［1:水道水源,2:一般飲用,3:生活用水,4:工業用水,5:その他］			
調査状況等	調査区分［1:概況(新規),2:概況(再),3:汚染井戸周辺,4:継続監視調査］			
	調査年月日　［西暦年］			
	採水時刻		：	：
	天候			
	水温　（℃）			
測定項目		地下水の環境基準値		
地下水質環境基準項目	カドミウム	0.003 mg/l以下		
	シアン	検出されないこと		
	鉛	0.01 mg/l以下		
	六価クロム	0.05 mg/l以下		
	砒素	0.01 mg/l以下		
	総水銀	0.0005mg/l以下		
	アルキル水銀	検出されないこと		
	PCB	検出されないこと		
	ジクロロメタン	0.02 mg/l以下		
	四塩化炭素	0.002 mg/l以下		
	クロロエチレン	0.002 mg/l以下		
	1,2-ジクロロエタン	0.004 mg/l以下		
	1,1-ジクロロエチレン	0.1 mg/l以下		
	1,2-ジクロロエチレン	0.04 mg/l以下		
	1,1,1- トリクロロエタン	1 mg/l以下		
	1,1,2-トリクロロエタン	0.006 mg/l以下		
	トリクロロエチレン(TCE)	0.01 mg/l以下		
	テトラクロロエチレン(PCE)	0.01 mg/l以下		
	1,3- ジクロロプロペン	0.002 mg/l以下		
	チウラム（ﾁﾗﾑ）	0.006 mg/l以下		
	シマジン（CAT）	0.003 mg/l以下		
	チオベンカルブ	0.02 mg/l以下		
	ベンゼン	0.01 mg/l以下		
	セレン	0.01 mg/l以下		
	硝酸性窒素及び亜硝酸性窒素	10 mg/l以下		
	ふっ素	0.8 mg/l以下		
	ほう素	1 mg/l以下		
	1,4- ジオキサン	0.05 mg/l以下		
その他項目	ﾄﾗﾝｽ-1,2-ジクロロエチレン	要監視・指針値:0.04mg/l以下		
	ｐＨ（水素イオン濃度）	水道水質基準:5.8～8.6		
	ＥＣ（導電率）	農業用水基準:300μS/cm以下		
措置状況１（利用者）				
措置状況２（周辺事業場等）				
備考 （井戸の具体的用途・使用頻度・周辺環境等）				

（注）１　井戸深度の欄は、小数点以下１桁まで記入し、不明の場合はコード記入とすること。
２　浅深井戸の別は、井戸深度が第一不透水層以浅のものを浅井戸、以深のものを深井戸とすること。
３　測定項目のいずれかが検出された場合には、「措置１」欄及び「措置２」欄を必ず記入すること。
４　報告下限値未満は「<」印を、検出されたときは「#」印を、環境基準値を超過したときは「*」印を、測定結果左欄に記入すること。
５　井戸所有者等の個人情報や井戸が特定できる情報（緯度経度等）は記入しないこと。

別　表　1（地下水質調査）

市区町村名	市区町村コード	地区名	地区コード	井戸番号	測定機関名	分析機関名	調査区分			採水頻度		測定項目 環境基準項目																															その他項目			
							概況調査	汚染井戸周辺地区調査	継続監視調査	年間測定日数	一日採水回数	カドミウム	全シアン	鉛	六価クロム	砒素	総水銀	アルキル水銀	PCB	ジクロロメタン	四塩化炭素	クロロエチレン	1,2-ジクロロエタン	1,1-ジクロロエチレン	1,2-ジクロロエチレン	1,1,1-トリクロロエタン	1,1,2-トリクロロエタン	トリクロロエチレン	テトラクロロエチレン	1,3-ジクロロプロペン	チウラム	シマジン	チオベンカルブ	ベンゼン	セレン	硝酸性窒素・亜硝酸性窒素	ふっ素	ほう素	1,4-ジオキサン	トランス-1,2-ジクロロエチレン	pH	導電率・電気伝導度	水温
有害物質等使用工場・事業場等近傍井戸等					松江HC	県:浜田HC 県:保環研	○			1	1	1		1	1	1	1		1	1	1	1	1	1	1	1	1	1	1	1	1	1	1	1	1	1	1	1	1		1	1	1
					県：雲南HC		○			1	1	1		1	1	1	1		1	1	1	1	1	1	1	1	1	1	1	1	1	1	1	1	1	1	1	1	1		1	1	1
					県：出雲HC		○			1	1	1		1	1	1	1		1	1	1	1	1	1	1	1	1	1	1	1	1	1	1	1	1	1	1	1	1		1	1	1
					県：県央HC		○			1	1	1		1	1	1	1		1	1	1	1	1	1	1	1	1	1	1	1	1	1	1	1	1	1	1	1	1		1	1	1
					県：浜田HC		○			1	1	1		1	1	1	1		1	1	1	1	1	1	1	1	1	1	1	1	1	1	1	1	1	1	1	1	1		1	1	1
					県：益田HC		○			1	1	1		1	1	1	1		1	1	1	1	1	1	1	1	1	1	1	1	1	1	1	1	1	1	1	1	1		1	1	1
					県：隠岐HC		○			1	1	1		1	1	1	1		1	1	1	1	1	1	1	1	1	1	1	1	1	1	1	1	1	1	1	1	1		1	1	1
					松江市	委託	○			1	1	1	1	1	1	1	1	1	1	1	1	1	1	1	1	1	1	1	1	1	1	1	1	1	1	1	1	1		1	1	1
雲南市	209	掛合町	R010	200	県：雲南HC	県:保環研			○	1	1																										1					1	1	1
松江市	201	西川津町	A050	200	松江市	委託			○	1	1												1	1	1		1	1														1	1	1
概況調査で汚染が確認された井戸周辺井戸等(汚染確認の場合実施)					県:該当HC	県:浜田HC 県:保環研		○			1																																	