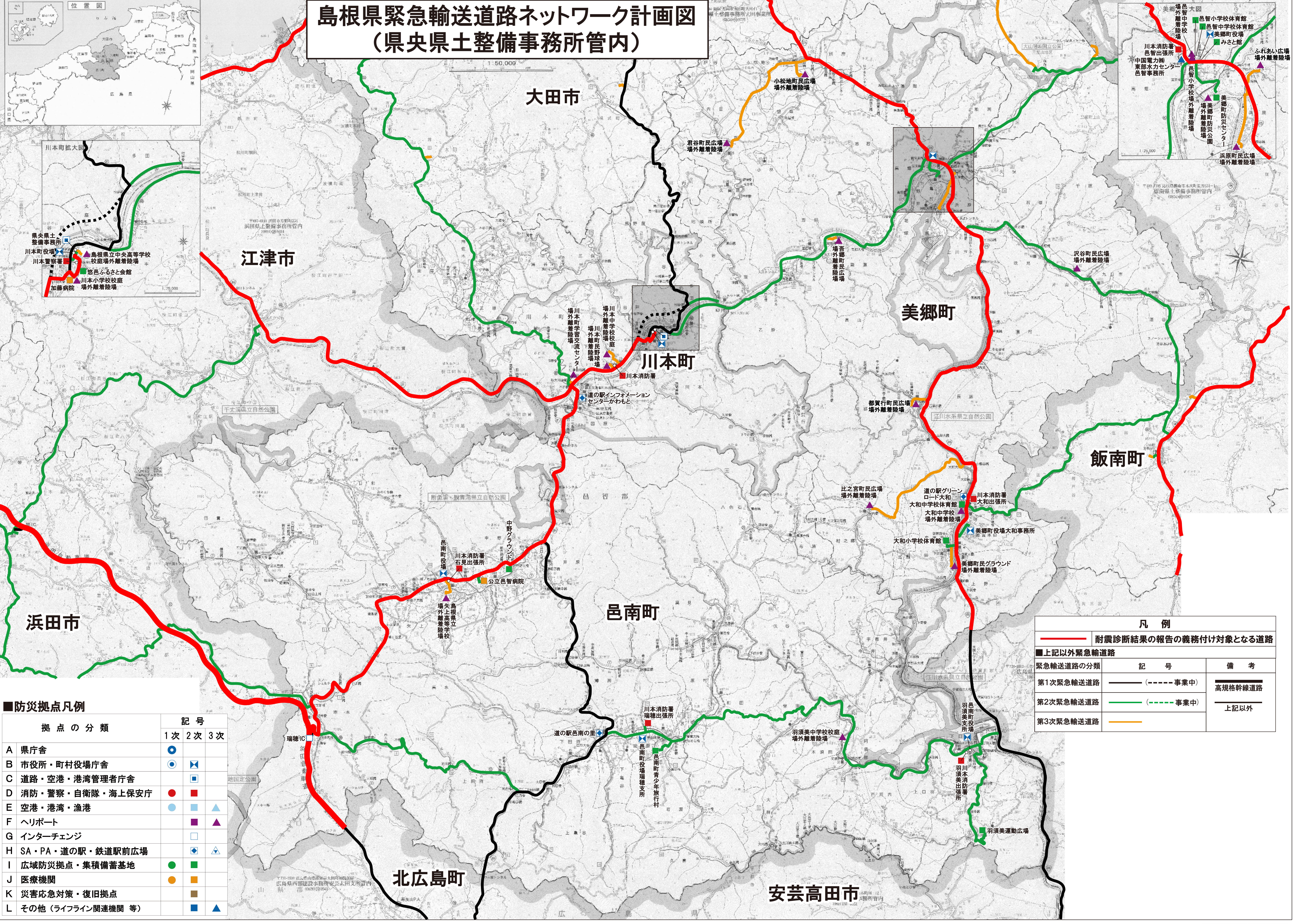
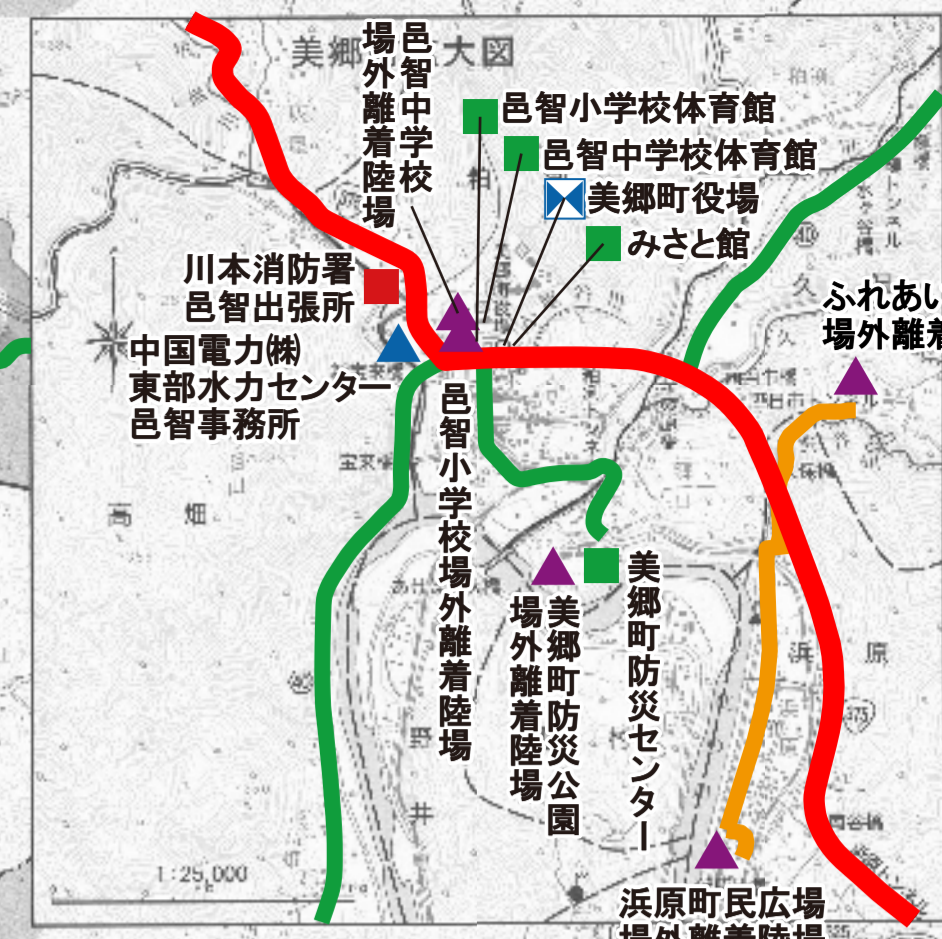
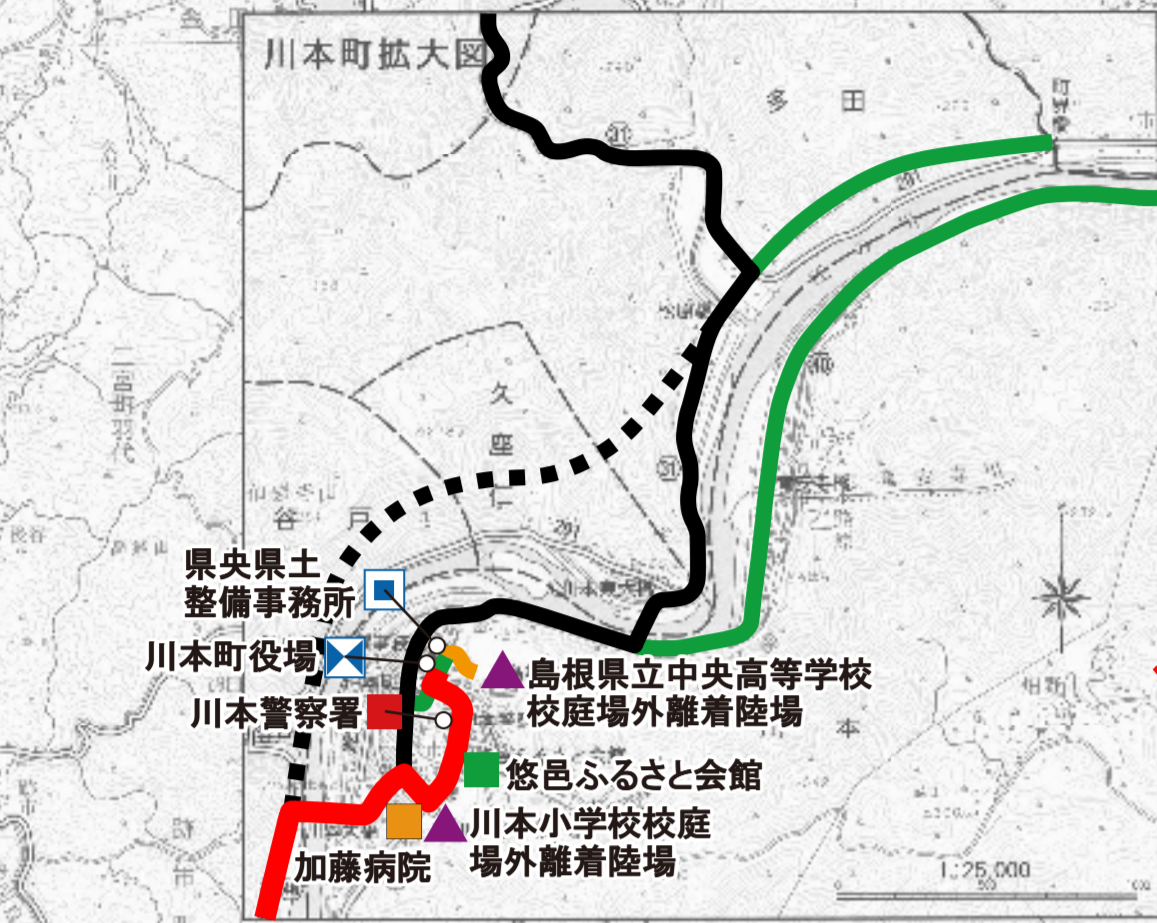




# 島根県緊急輸送道路ネットワーク計画図 (県央県土整備事務所管内)



## ■防災拠点凡例

拠 点 の 分 類	記 号		
	1 次	2 次	3 次
A 県庁舎	●		
B 市役所・町村役場庁舎	⊙	⊠	
C 道路・空港・港湾管理者庁舎		■	
D 消防・警察・自衛隊・海上保安庁	●	■	
E 空港・港湾・漁港	●	■	▲
F ヘリポート		■	▲
G インターチェンジ		□	
H SA・PA・道の駅・鉄道駅前広場		◆	▲
I 広域防災拠点・集積備蓄基地	●	■	
J 医療機関	●	■	
K 災害応急対策・復旧拠点	●	■	
L その他(ライフライン関連機関等)	●	■	▲

## 凡 例

耐震診断結果の報告の義務付け対象となる道路		
■上記以外緊急輸送道路		
緊急輸送道路の分類	記 号	備 考
第1次緊急輸送道路	—— (—— 事業中)	高規格幹線道路
第2次緊急輸送道路	—— (—— 事業中)	上記以外
第3次緊急輸送道路	——	