



(本誌はホームページでもご覧いただけます。)

<https://www.pref.shimane.lg.jp/suigi/>

(TEL 0855-22-1720)

6県(長崎県、佐賀県、福岡県、山口県、島根県、鳥取県)でケンサキイカ(地方名:マイカ、シロイカ)の情報(各地の漁況と底層水温)を共同発行しましたので、お知らせします。

I. 7月のイカ釣り漁況

◎各県の主要漁港における7月の水揚状況について(平年は直近の過去5年平均)。

鳥取県	主要漁港の水揚量は、前年を下回り、平年並みでした(前年比85%、平年比98%)。
島根県	主要漁港の水揚量は、前年、平年を下回りました(前年比82%、平年比66%)。
山口県	代表2地区の水揚量は、前年並みで、平年を下回りました。(前年比96%、平年比45%)
福岡県	代表港の水揚量は、前年、平年並みでした(前年比106%、平年比103%)。
佐賀県	標本漁港の水揚量は、前年並みで、平年を下回りました(前年比106%、平年比70%)。
長崎県	標本漁港の水揚量は、前年を上回り、平年を下回りました(前年比279%、平年比83%)。

※前年・平年比の評価は、90%以下では「下回る」、91%から109%では「並み」、110%以上では「上回る」としています。

◎各県の「1日1隻当たりの漁獲量(CPUE)の月別動向」(鳥取県のみ漁獲量で表示)および「7月の漁獲サイズ」について

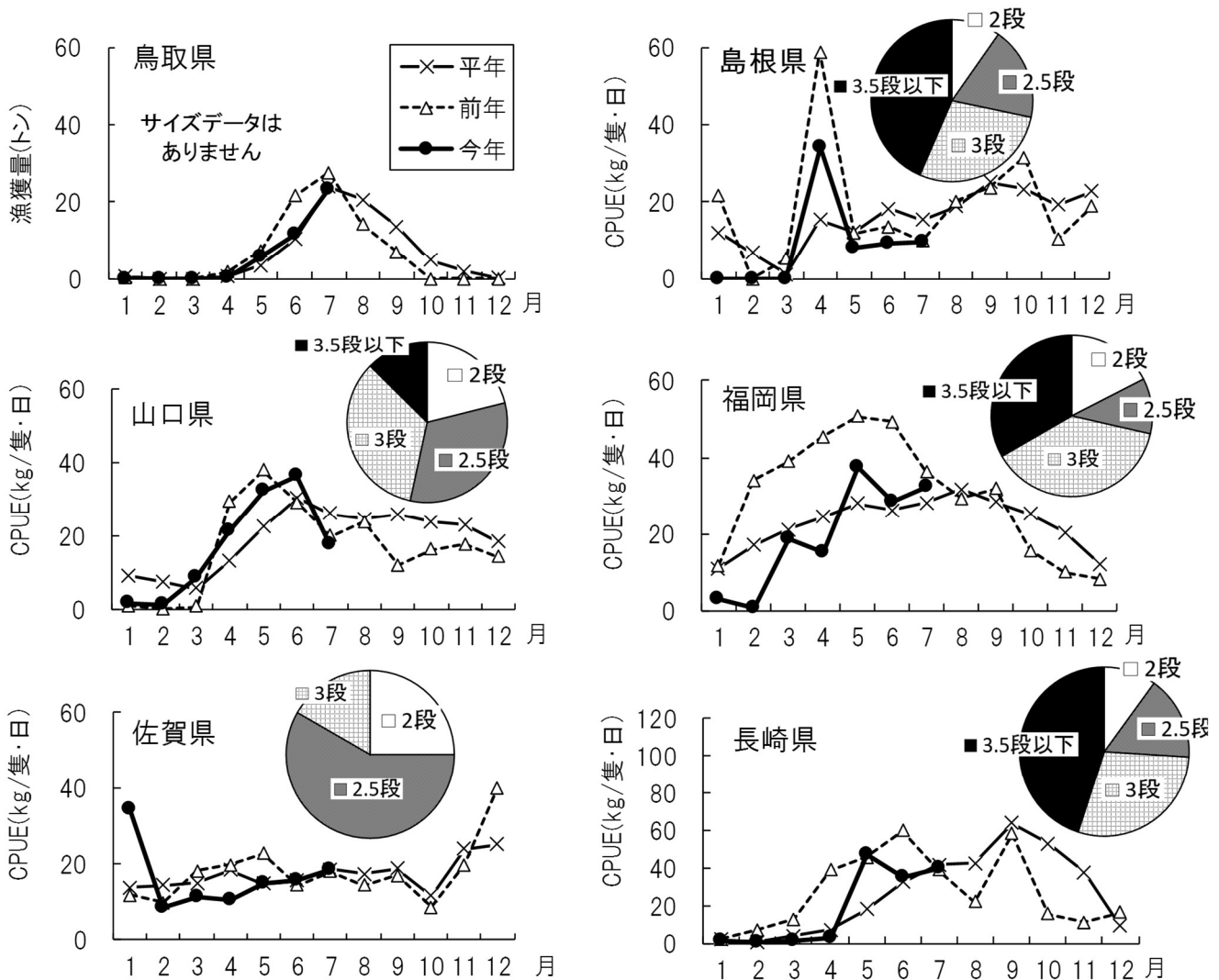
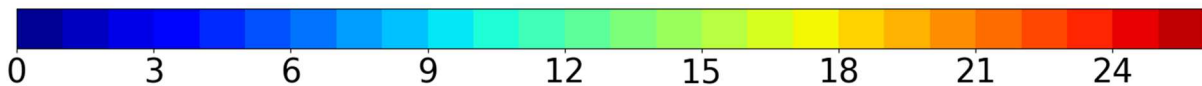
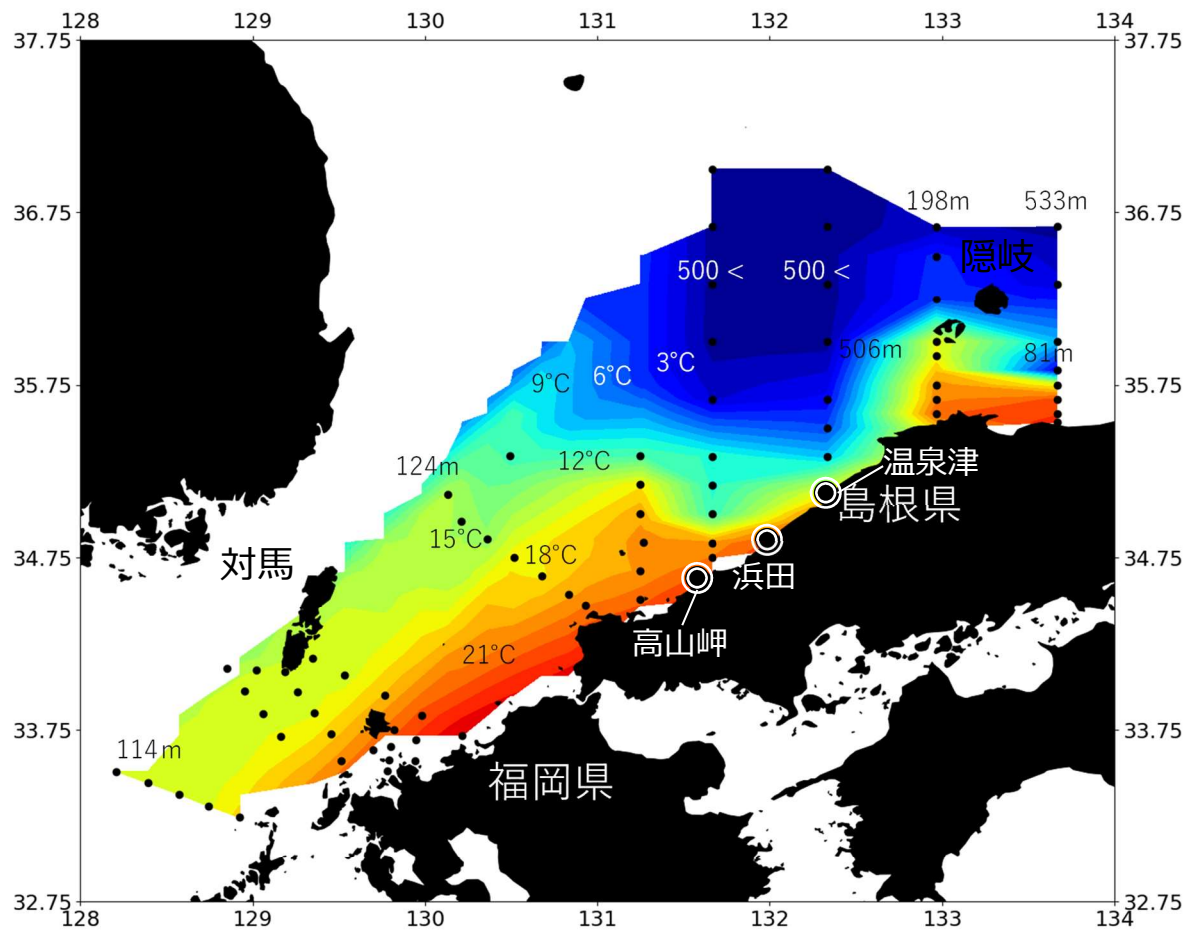


図1 各県の漁獲量またはCPUE(折れ線グラフ)および漁獲サイズの割合(円グラフ)

Ⅱ. 8月上旬の底層水温

鳥取県	陸棚域（水深 52～151m）の底層水温は 4.7～22.7℃でした。
島根県	陸棚上（水深 84～141m）の底層水温は 8.6～21.0℃でした。
山口県	陸棚上（水深 66～141m）の底層水温は 11.3～21.6℃でした。
福岡県	沖合の底層水温は 15～19℃台で、平年並み～やや低めでした。
佐賀県	8月は欠測しました。
長崎県	五島西沖の底層水温は 16～18℃台で推移しました。



水温(°C)

図2 長崎県～鳥取県の沿岸域・沖合域における底層の水温分布図

図中の黒丸(●)は観測点を、数字は水温もしくは水深を示しています。

※モノクロ印刷の場合、水温帯の色の識別が困難ですので、ホームページでカラー版をご覧ください。