

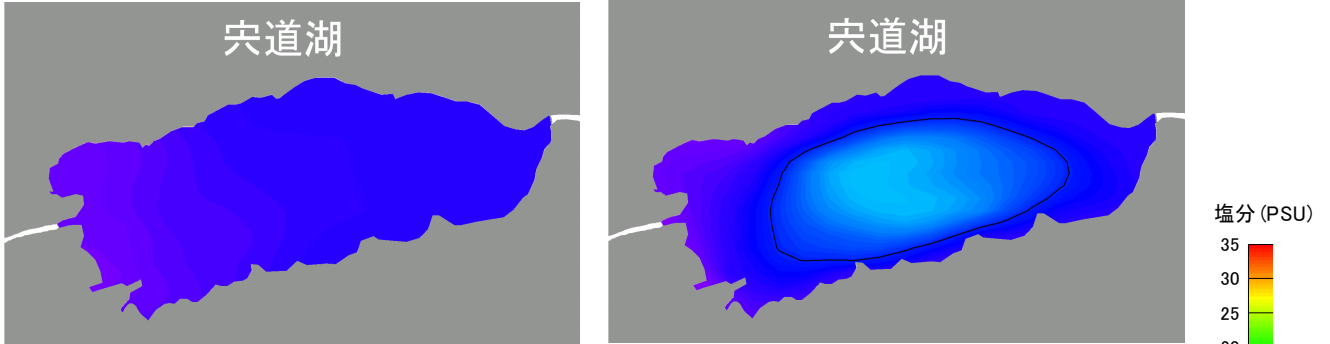
2018年7月 宍道湖 塩分・溶存酸素

観測条件 (調査地点は下図をご覧ください)

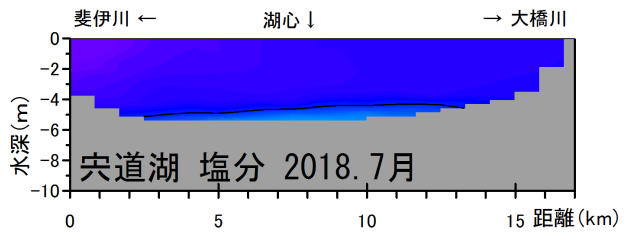
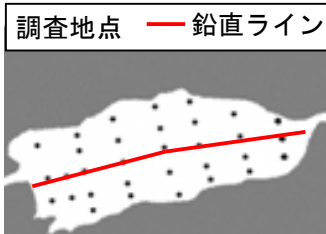
水域	調査日	天候	海況	水温(表層平均)
宍道湖	2018年7月2日	曇り	南南西 2m	26.5℃

● 表層塩分(左)・底層塩分(右) 水平分布


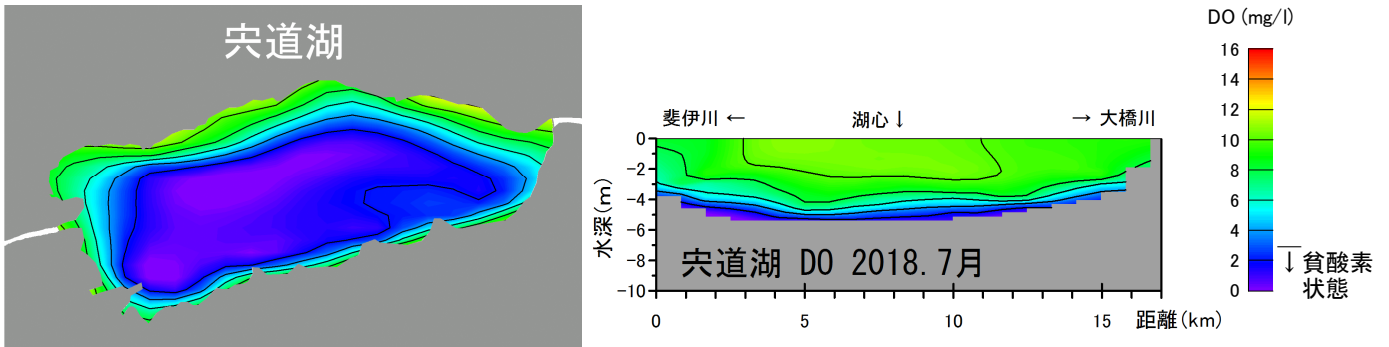
表層塩分平均値 2.3 psu 底層塩分平均値: 4.8 psu



● 塩分 鉛直分布



● 溶存酸素 底層水平分布(左)・鉛直分布(右)



- 容積では宍道湖 360百万m³の 2.5% が貧酸素化していました。
- 宍道湖の湖底面積の 57.8 %が 貧酸素化していました。