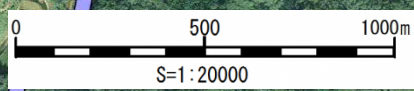
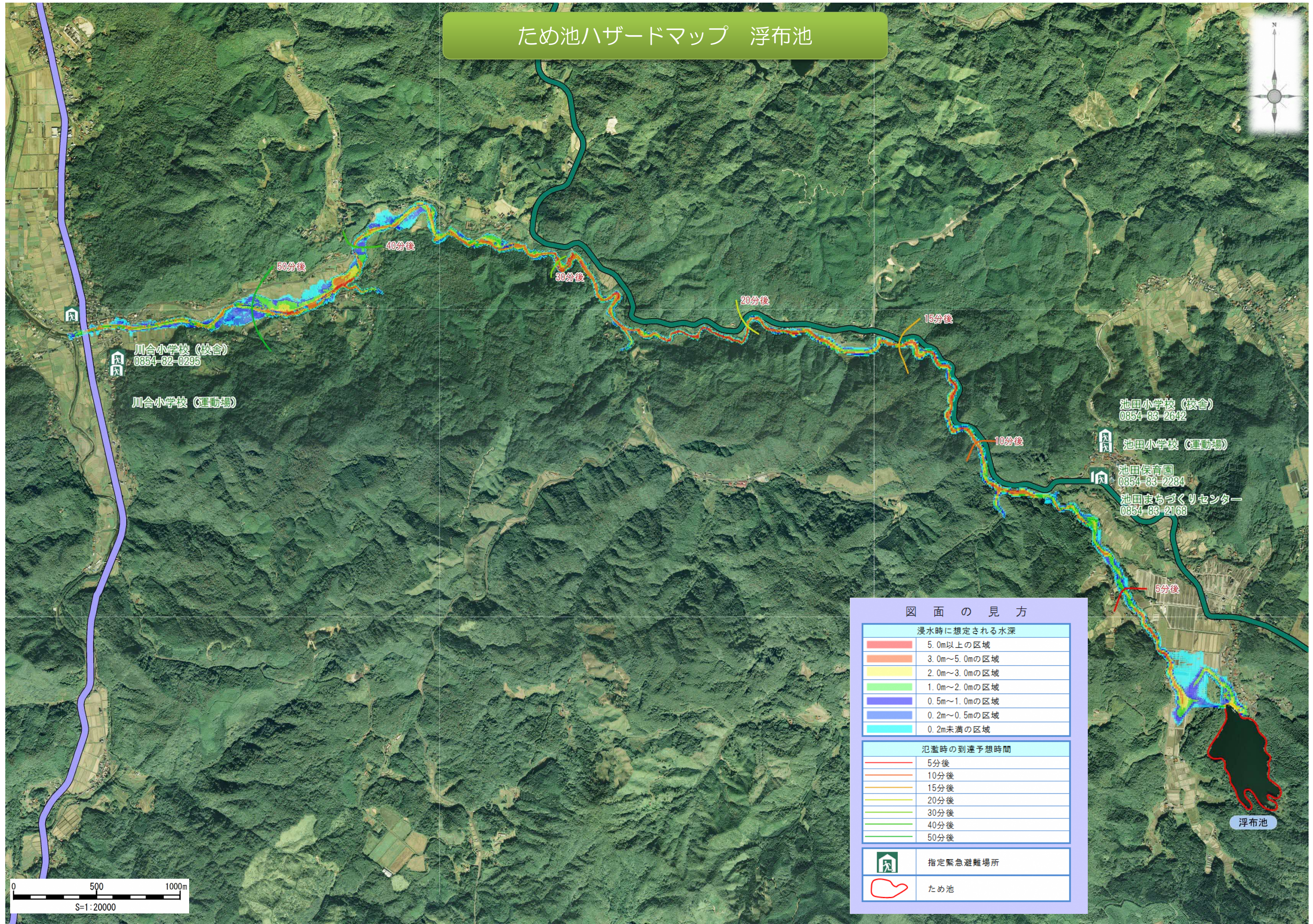



# ため池ハザードマップ 浮布池



**図面の見方**

浸水時に想定される水深	
	5.0m以上の区域
	3.0m～5.0mの区域
	2.0m～3.0mの区域
	1.0m～2.0mの区域
	0.5m～1.0mの区域
	0.2m～0.5mの区域
	0.2m未満の区域

氾濫時の到達予想時間	
	5分後
	10分後
	15分後
	20分後
	30分後
	40分後
	50分後

	指定緊急避難場所
	ため池

池田小学校 (校舎)  
0854-83-2642

池田小学校 (運動場)

池田保育園  
0854-83-2284

池田まちづくりセンター  
0854-83-2168

川合小学校 (校舎)  
0854-82-0295

川合小学校 (運動場)

浮布池