

# 土地利用の状況

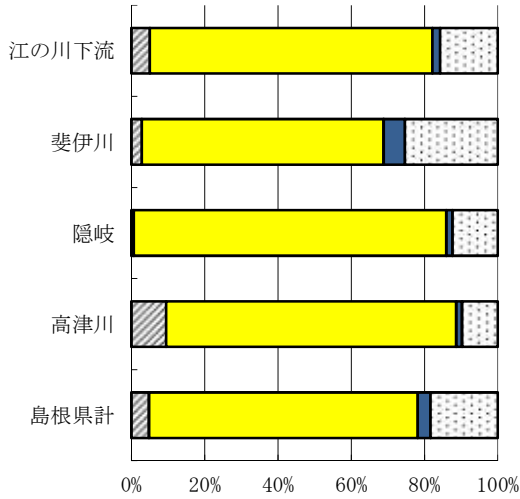
## ◆土地利用総括表◆

単位 面積：ha

森林計画区	森林		森林合計	耕地	その他	総土地面積
	国有林	民有林				
江の川下流	11,154	169,857	181,011	4,659	34,616	220,286
斐伊川	7,892	183,678	191,569	16,107	70,552	278,228
隠岐	231	29,509	29,740	575	4,278	34,593
高津川	13,037	109,066	122,104	2,183	13,385	137,672
島根県計	32,314	492,110	524,424	23,524	122,831	670,779
対森林面積 (%)	6%	94%	100%			
対土地面積 (%)	5%	73%	78%	4%	18%	100%

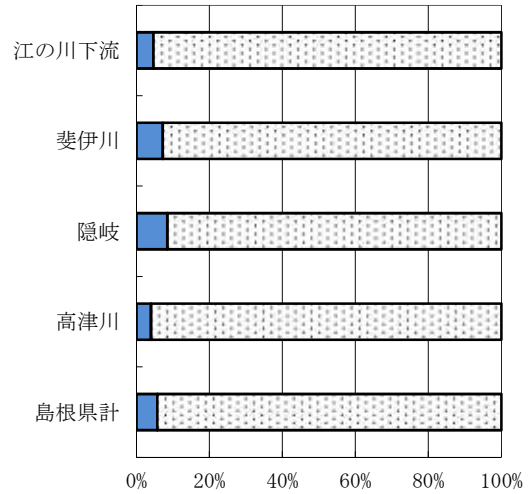
### ◆土地利用の状況◆

■国有林 ■民有林 ■耕地 ■その他



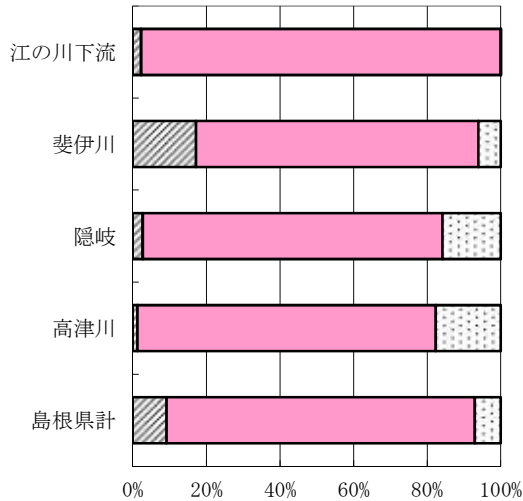
### ◆民有林における公有林と私有林の割合◆

■公有林 ■私有林



### ◆公有林の所有形態の割合◆

■県(行) ■市町村(行) ■財産区



### ◆私有林における所有形態の割合◆

■公社 ■森林総研 ■共有・その他 ■会社・団体 ■個人

