

島 根 県 農 業 気 象 速 報

平成 25 年 9 月上旬

島 根 県
松 江 地 方 気 象 台

平成 25 年 9 月 11 日発行

気象概況 平成 25 年 9 月上旬

期間の中頃までは、前線の影響で雨や曇りの日が多かった。特に 3 日から 4 日は、台風第 17 号からの湿った空気や台風から変わった低気圧の影響により、前線の活動が活発となったため、県内全般に大雨となった。期間の終わりは、高気圧に覆われて概ね晴れた。

日付	天気概況	松江(06 時～18 時)	松江(18 時～翌 06 時)
1 日	前線が西日本に停滞する	雨時々曇	曇後時々雨
2 日	前線が西日本に停滞する	曇時々雨	雨時々曇
3 日	前線が西日本に停滞し、台風第 17 号が東シナ海を北上する	大雨	大雨
4 日	台風第 17 号から変わった低気圧が四国沖を東進する	大雨一時曇	曇時々雨一時晴
5 日	寒気の影響を受ける	曇時々晴一時雨	曇時々晴
6 日	気圧の谷の影響を受ける	曇	曇後時々雨
7 日	前線が山陰沿岸に停滞する	雨	大雨
8 日	前線が西日本を南下する	曇時々雨	曇時々晴、霧を伴う
9 日	移動性高気圧に覆われる	晴一時曇、霧を伴う	晴
10 日	移動性高気圧に覆われる	晴	晴後一時曇

気象官署・特別地域気象観測所の観測値(9 月上旬)

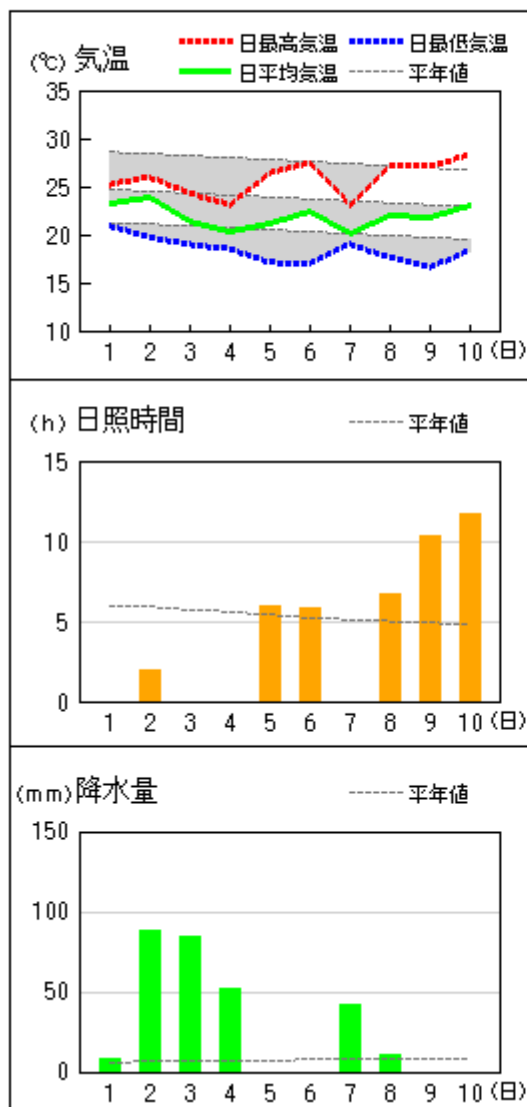
要素	気温()						降水量(mm)		日照時間(h)	
	平均		最高		最低		本年	平年	本年	平年
	本年	平年	本年	平年	本年	平年				
松江	22.2	24.5	25.8	28.8	19.5	21.3	235.5	63.2	32.8	50.9
浜田	22.4	24.5	25.7	28.3	19.5	21.1	141.5	62.1	41.8	57.8
西郷	21.9	23.7	25.8	27.7	18.4	20.4	286.0	76.5	42.5	52.7

平均気温は、全域「かなり低い」。降水量は、全域「かなり多い」。日照時間は、松江「かなり少ない」、浜田・西郷「少ない」。

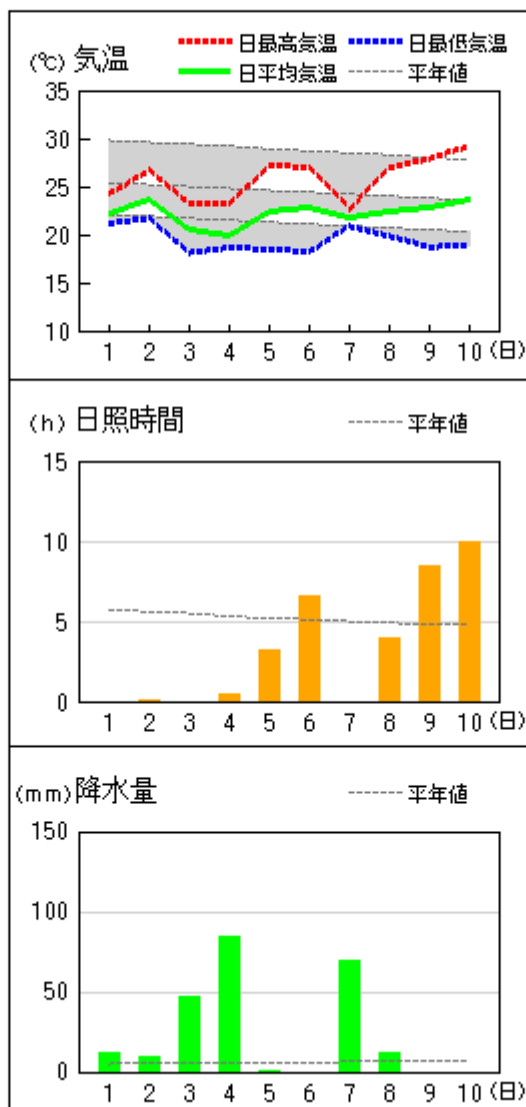
注：地上気象観測における平年の統計期間は、松江、浜田、西郷とも 1981～2010 年の 30 年間である。

アメダス 気象経過図：2013年09月01日-2013年09月10日

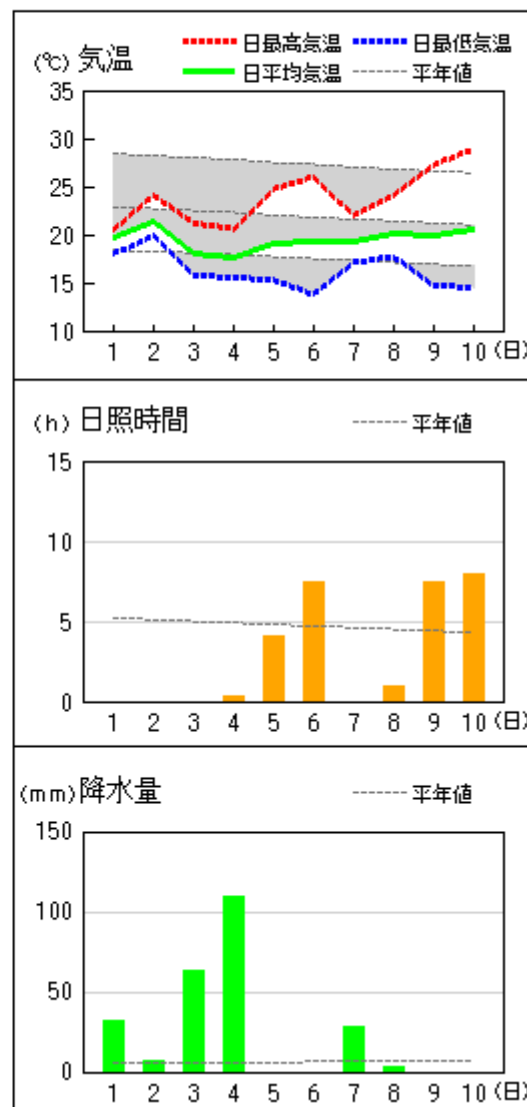
西郷



松江

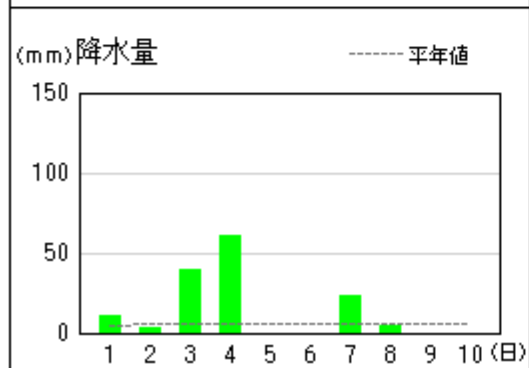
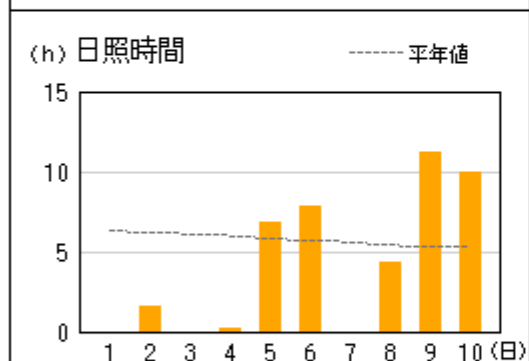
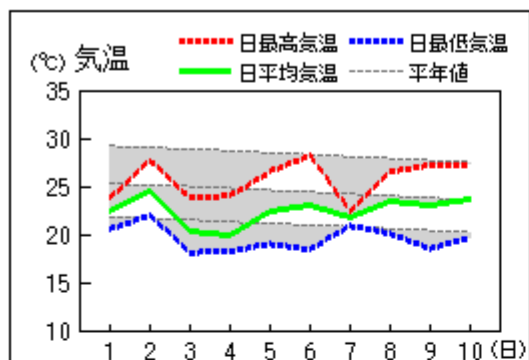


横田

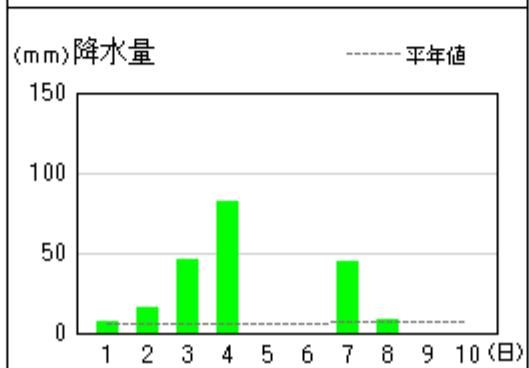
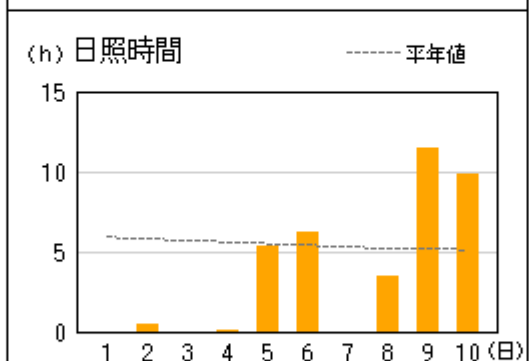
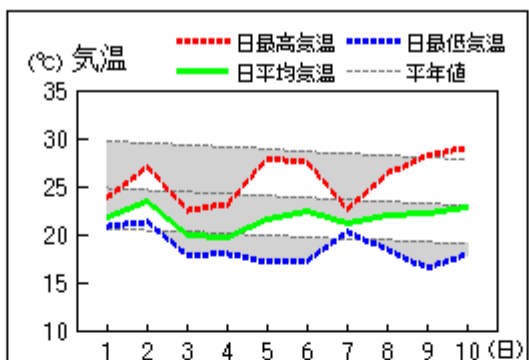


アメダス 気象経過図：2013年09月01日-2013年09月10日

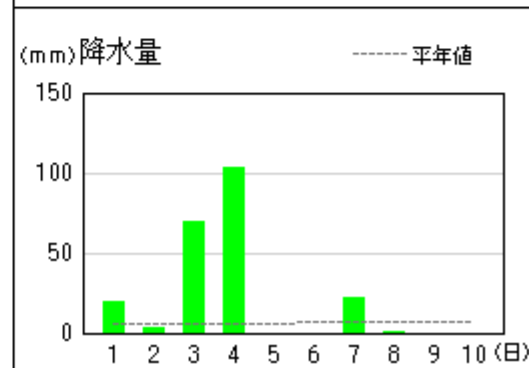
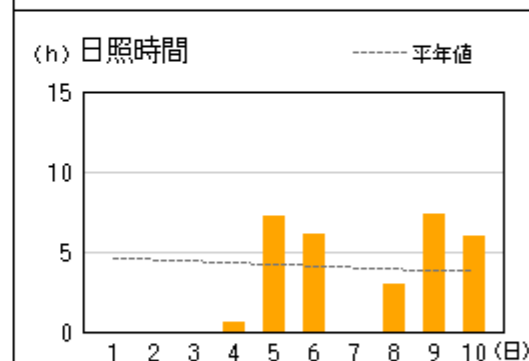
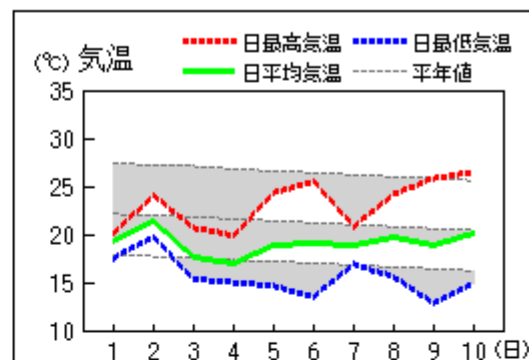
浜田



出雲

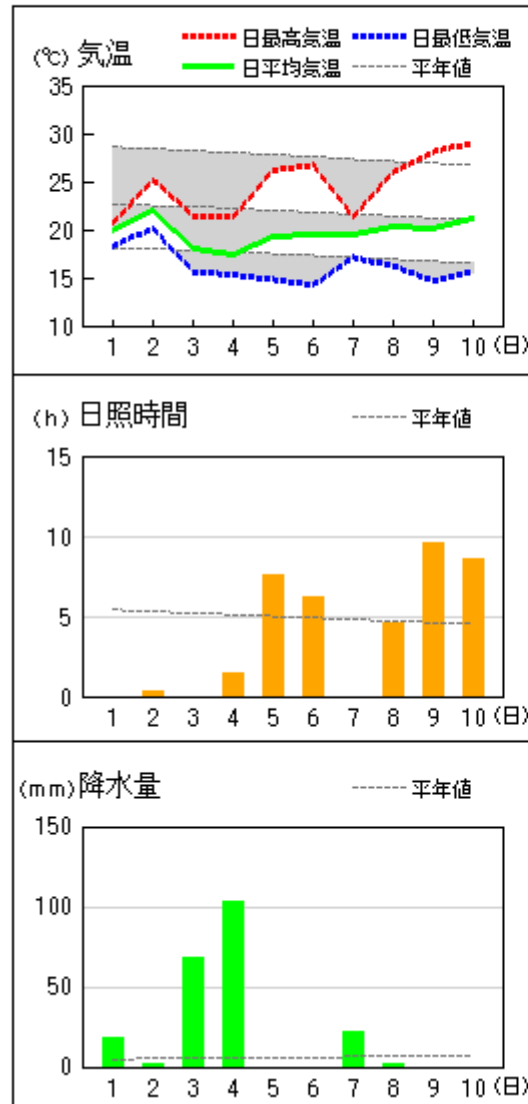


赤名

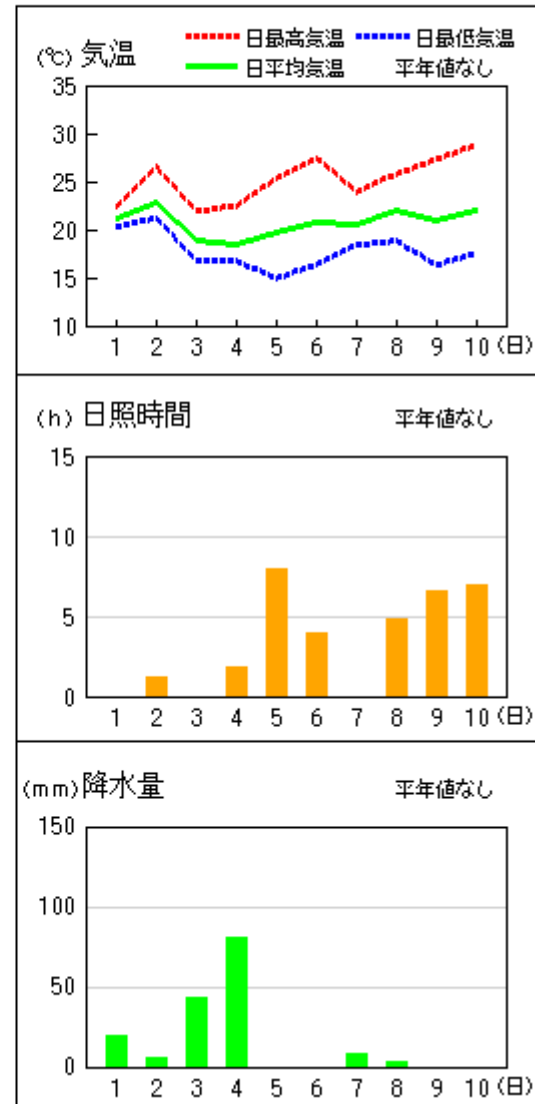


アメダス 気象経過図：2013年09月01日-2013年09月10日

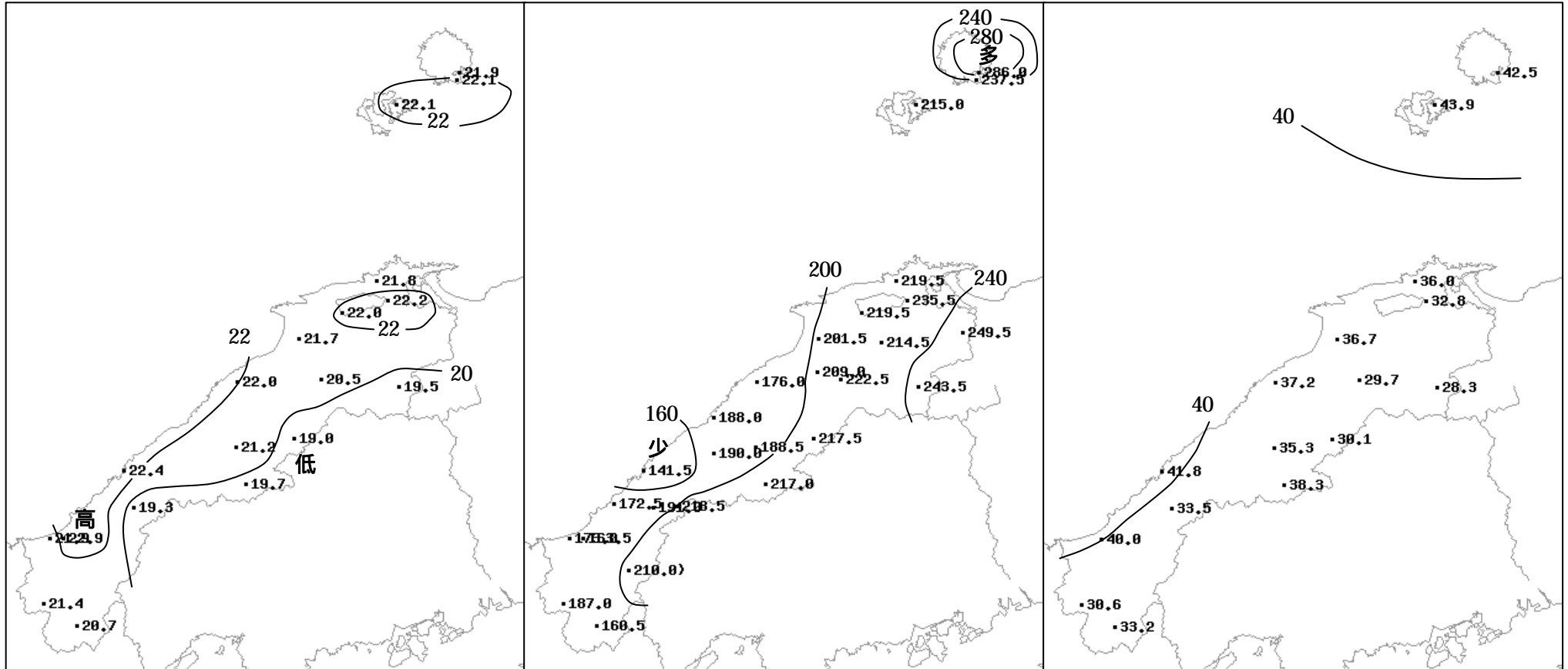
瑞穂



吉賀



2013年（平成25年）9月上旬の気象分布図



): 統計値を求める対象となる資料の一部が欠けているが、その範囲が許容の範囲内の値。

平均気温 ()

降水量 (mm)

日照時間 (h)

地域気象観測旬報

2013年9月1日～10日 島根県 (68)
(1/5)

観測所名	西郷										10 以上積算気温			219
	気温()			風向・風速(m/s)						降水量(mm)			日照 (h)	
	平均	最高	最低	平均	最多	最大	風向	瞬間	風向	日計	1時間	10分		
1	23.2	25.2	20.9	3.2	NW	7.5	E	12.6	E	8.5	8.5	8.0	0.0	
2	23.8	26.0	19.7	4.0	NE	6.9	ENE	11.5	NE	88.5	47.5	12.5	2.0	
3	21.4	24.3	19.0	2.9	NE	7.6	E	12.0	E	84.0	24.0	10.5	0.0	
4	20.3	23.1	18.5	2.8	ENE	9.2	E	14.3	ENE	52.0	8.0	2.5	0.0	
5	21.2	26.4	17.1	2.3	NW	4.3	N	9.4	NE	0.0	0.0	0.0	6.0	
6	22.5	27.4	17.0	2.8	ENE	5	ENE	8.1	ENE	0.0	0.0	0.0	5.8	
7	20.1	23.1	19.0	1.6	NW	5.8	ENE	10.0	ENE	42.5	6.5	2.5	0.0	
8	21.9	27.1	17.6	1.9	N	4.2	NNW	7.5	NNW	10.5	5.0	1.5	6.7	
9	21.7	27.1	16.6	2.0	NW	4.4	ENE	8.0	NE	0.0	0.0	0.0	10.3	
10	23.0	28.3	18.3	2.3	NW	4.5	ENE	7.5	E	0.0	0.0	0.0	11.7	
前半旬	22.0	25.0	19.0	3.0	NE					233.0			8.0	
後半旬	21.8	26.6	17.7	2.1	NW					53.0			34.5	
旬	21.9	25.8	18.4	2.6	NW					286.0			42.5	
平年差/比	-1.8	-1.9	-2.0							374			81	

観測所名	西郷岬										10 以上積算気温			221
	気温()			風向・風速(m/s)						降水量(mm)			日照 (h)	
	平均	最高	最低	平均	最多	最大	風向	瞬間	風向	日計	1時間	10分		
1	23.2	24.9	21.1	4.9	N	9.3	NE	11.8	NE	0.0	0.0	0.0	0.0	
2	23.5	26.2	19.6	6.7	NE	9.6	N	13.4	N	71.5	36.0	9.5		
3	21.4	24.6	19.2	4.2	E	9.2	ENE	11.8	ENE	64.0	23.5	7.5		
4	20.1	22.6	19.1	4.5	NE	9.9	E	14.9	ENE	49.5	7.5	2.0		
5	21.8	25.9	18.3	4.2	N	6.8	NE	8.7	NNE	0.0	0.0	0.0		
6	22.7	25.9	19.0	4.5	ENE	6.1	NE	8.2	NE	0.0	0.0	0.0		
7	20.3	22.9	18.7	4.0	N	9	ENE	10.8	ENE	38.5	7.0	2.0		
8	21.9	26.2	18.5	3.4	NNW	6	NNW	8.7	NNW	14.0	5.5	1.5		
9	22.3	26.4	18.3	3.1	NNW	6.2	NE	8.7	NE	0.0	0.0	0.0		
10	23.8	26.5	20.0	3.0	E	5.2	ENE	7.2	NE	0.0	0.0	0.0		
前半旬	22.0	24.8	19.5	4.9	N					185.0				
後半旬	22.2	25.6	18.9	3.6	N					52.5				
旬	22.1	25.2	19.2	4.3	N					237.5				
平年差/比	-1.9	-1.9	-2.2							295				

観測所名	海士										10 以上積算気温			221
	気温()			風向・風速(m/s)						降水量(mm)			日照 (h)	
	平均	最高	最低	平均	最多	最大	風向	瞬間	風向	日計	1時間	10分		
1	23.4	25.4	20.7	1.7	E	5.3	NE	9.8	ESE	1.5	1.5	1.0	0.0	
2	23.7	27.1	21.0	2.2	NE	6.3	NE	11.3	NE	79.5	31.0	8.5	2.9	
3	21.4	24.3	19.3	2.0	ESE	5	ESE	10.6	ESE	34.0	5.0	1.5	0.0	
4	21.1	22.9	19.1	2.2	E	5.9	E	10.4	E	48.0	7.0	5.5	0.0	
5	22.4	26.1	17.7	2.0	NE	4	NNE	7.7	NNE	0.0	0.0	0.0	8.2	
6	22.4	27.7	16.5	1.5	ENE	3.9	NE	6.8	NE	0.0	0.0	0.0	5.9	
7	20.6	22.7	19.4	0.6	ENE	4	ENE	7.6	ENE	41.5	7.0	1.5	0.0	
8	22.0	25.9	16.9	1.2	NNW	3.8	NNE	7.7	NNE	10.5	4.0	1.5	7.4	
9	21.2	26.7	15.5	0.9	NNE	3.5	NNE	6.3	NE	0.0	0.0	0.0	8.5	
10	23.0	28.5	17.7	1.0	E	3.1	ENE	5.7	E	0.0	0.0	0.0	11.0	
前半旬	22.4	25.2	19.6	2.0	E					163.0			11.1	
後半旬	21.8	26.3	17.2	1.0	ENE					52.0			32.8	
旬	22.1	25.7	18.4	1.5	E					215.0			43.9	
平年差/比	-1.6	-2.0	-1.4							365			84	

観測所名	鹿島										10 以上積算気温			218
	気温()			風向・風速(m/s)						降水量(mm)			日照 (h)	
	平均	最高	最低	平均	最多	最大	風向	瞬間	風向	日計	1時間	10分		
1	22.0	24.3	20.8	1.2	ENE	5.1	ESE	8.8	ESE	7.5	4.5	2.0	0.0	
2	23.5	26.6	21.3	1.6	NE	5.5	NNE	12.2	N	20.5	11.0	5.0	0.1	
3	20.6	22.8	18.3	1.3	SSW	3.8	ESE	8.8	ENE	51.5	9.0	4.5	0.0	
4	20.3	23.7	18.6	1.6	N	9.8	ESE	15.8	E	77.5	10.5	3.0	0.1	
5	22.6	27.1	18.1	1.6	NNE	3.7	N	7.0	N	0.0	0.0	0.0	6.8	
6	21.7	27.7	17.3	1.2	ENE	4.5	ENE	8.4	NE	0.0	0.0	0.0	5.3	
7	21.5	22.7	20.2	0.7	W	2.8	E	6.9	E	51.0	7.5	2.0	0.0	
8	21.9	26.3	18.5	1.5	SW	4.9	NNE	9.6	NNE	11.5	3.0	1.5	3.7	
9	21.5	27.3	16.6	1.3	N	4.9	NNW	8.0	NNW	0.0	0.0	0.0	8.7	
10	22.5	28.6	17.4	1.2	NE	4.4	NNW	6.4	NNW	0.0	0.0	0.0	11.3	
前半旬	21.8	24.9	19.4	1.5	NE					157.0			7.0	
後半旬	21.8	26.5	18.0	1.2	N					62.5			29.0	
旬	21.8	25.7	18.7	1.3	ENE					219.5			36.0	
平年差/比	-1.9	-2.4	-1.3							348			68	

-) : 統計値を求める対象となる資料の一部が欠けているが、その範囲が許容の範囲内の値。
-] : 統計値を求める対象となる資料が、許容する範囲内の資料数を満たさず、十分な信頼を保証できない値。
- × : 統計値を求める対象となる資料が、参考値もしくは欠測により全くなく統計値を求めることができない。

地域気象観測旬報

2013年9月1日～10日 島根県 (68)
(2/5)

観測所名	斐川										10 以上積算気温			220
	気温()			風向・風速(m/s)						降水量(mm)			日照 (h)	
	平均	最高	最低	平均	最多	最大	風向	瞬間	風向	日計	1時間	10分		
1	22.2	24.6	20.5	2.2	SSE	7.1	S	9.8	SE	8.0	4.5	2.0		
2	23.6	26.4	21.3	3.0	ENE	8.1	NE	9.3	ESE	15.0	10.0	4.5		
3	20.5	22.8	18.0	2.5	SE	9.4	ENE	11.8	ENE	50.0	15.5	7.0		
4	20.1	23.3	18.2	3.4	E	10.2	ENE	12.9	ENE	78.5	10.5	3.0		
5	22.5	27.2	17.7	3.2	SSE	6.9	NNE)	8.7)	NNE)	0.0	0.0	0.0		
6	22.3	27.4	17.9	3.7	SSE	7.1	NE	8.7	ENE	0.0	0.0	0.0		
7	21.5	22.5	20.4	3.8	E	8.5	ENE	10.8	ENE	48.5	8.0	2.0		
8	22.0	26.1	19.3	2.4	N	8	NNE	10.3	N	19.5	11.5	3.0		
9	22.1	27.6	16.8	3.1	NNE	6.6	NNE	8.2	SSE	0.0	0.0	0.0		
10	23.2	28.7	18.5	3.2	SSE	6	ENE	8.2	SE	0.0	0.0	0.0		
前半旬	21.8	24.9	19.1	2.9	SSE					151.5				
後半旬	22.2	26.5	18.6	3.2	SSE					68.0				
旬	22.0	25.7	18.9	3.1	SSE					219.5				
平年差/比	-2.8	-3.5	-2.5							436				

観測所名	松江										10 以上積算気温			222
	気温()			風向・風速(m/s)						降水量(mm)			日照 (h)	
	平均	最高	最低	平均	最多	最大	風向	瞬間	風向	日計	1時間	10分		
1	22.2	24.2	21.2	2.2	ESE	6.5	ESE	9.2	ESE	12.5	7.5	2.0	0.0	
2	23.6	26.7	21.7	2.6	E	5.2	ENE	8.2	NNE	10.0	5.5	2.5	0.1	
3	20.6	23.2	18.1	2.4	ESE	6.8	ENE	10.3	ENE	47.0	10.5	3.0	0.0	
4	19.9	23.2	18.6	3.0	ESE	8.2	ESE	13.5	E	85.0	12.0	3.0	0.5	
5	22.4	27.2	18.5	2.1	NE	6.1	NE	8.5	NE	0.5	0.5	0.5	3.2	
6	22.8	27.0	18.2	2.4	E	6.6	NE	9.7	NE	0.0	0.0	0.0	6.6	
7	21.7	22.7	20.9	2.8	E	6	E	10.2	E	69.0	15.0	4.5	0.0	
8	22.3	26.9	19.9	1.9	ESE	5.5	E	9.3	E	11.5	5.0	1.5	3.9	
9	22.8	27.9	18.7	1.7	ENE	4.3	ENE	6.8	ENE	0.0	0.0	0.0	8.5	
10	23.6	29.2	18.9	1.8	ESE	4.5	ENE	7.0	ENE	0.0	0.0	0.0	10.0	
前半旬	21.7	24.9	19.6	2.5	ESE					155.0			3.8	
後半旬	22.6	26.7	19.3	2.1	E					80.5			29.0	
旬	22.2	25.8	19.5	2.3	ESE					235.5			32.8	
平年差/比	-2.3	-3.0	-1.8							373			64	

観測所名	出雲										10 以上積算気温			217
	気温()			風向・風速(m/s)						降水量(mm)			日照 (h)	
	平均	最高	最低	平均	最多	最大	風向	瞬間	風向	日計	1時間	10分		
1	21.8	23.8	20.8	2.0	ENE	6	ESE	9.6	ESE	6.5	3.0	1.0	0.0	
2	23.4	27.0	21.3	2.1	ENE	5	ENE	9.3	ENE	15.5	9.0	4.0	0.4	
3	20.0	22.5	17.8	2.3	E	5.5	ESE	10.4	SSE	45.5	9.0	5.5	0.0	
4	19.7	23.1	18.0	2.8	ESE	7.6	ESE	13.2	ESE	81.5	11.0	3.0	0.1	
5	21.6	27.9	17.1	1.7	ENE	5.9	NNE	9.7	NNE	0.0	0.0	0.0	5.3	
6	22.4	27.5	17.2	2.8	ENE	6	ENE	10.0	ENE	0.0	0.0	0.0	6.2	
7	21.2	22.6	20.3	2.3	ENE	3.9	ENE	6.2	ENE	44.0	5.5	1.5	0.0	
8	21.9	26.3	18.4	1.9	E	4.7	E	7.6	E	8.5	7.5	3.0	3.5	
9	22.1	28.2	16.5	1.9	NE	5.3	NNE	8.3	NNE	0.0	0.0	0.0	11.4	
10	22.9	29.0	17.9	1.5	E	4	NNE	7.0	NE	0.0	0.0	0.0	9.8	
前半旬	21.3	24.9	19.0	2.2	ENE					149.0			5.8	
後半旬	22.1	26.7	18.1	2.1	ENE					52.5			30.9	
旬	21.7	25.8	18.5	2.1	ENE					201.5			36.7	
平年差/比	-2.2	-2.9	-1.4							336			67	

観測所名	大田										10 以上積算気温			220
	気温()			風向・風速(m/s)						降水量(mm)			日照 (h)	
	平均	最高	最低	平均	最多	最大	風向	瞬間	風向	日計	1時間	10分		
1	22.1	23.8	21.2	1.3	SSE	3.7	SSE	7.1	SE	9.5	5.5	2.0	0.0	
2	23.9	27.1	21.7	1.4	NE	3.8	ENE	7.4	ENE	16.0	7.5	4.5	0.5	
3	20.2	22.6	18.1	2.0	SE	4.9	E	11.4	E	45.5	8.5	3.5	0.0	
4	19.9	23.5	17.9	2.3	ESE	7	ENE	15.5	NE	63.0	8.5	2.0	0.1	
5	21.8	27.6	18.2	1.7	N	5.1	N	9.7	NNE	0.0	0.0	0.0	4.4	
6	22.8	29.0	17.3	1.8	NE	4.4	N	8.9	ENE	0.0	0.0	0.0	6.3	
7	21.1	22.1	20.0	0.5	NW	2.1	S	4.4	SSE	40.5	5.5	1.5	0.0	
8	22.5	27.3	18.5	1.9	NNE	4.9	N	9.9	N	1.5	1.0	1.0	3.3	
9	22.3	27.5	16.9	1.9	N	5.4	N	9.3	NNE	0.0	0.0	0.0	11.6	
10	23.4	28.7	18.7	1.3	SE	3.5	NW	6.1	N	0.0	0.0	0.0	11.0	
前半旬	21.6	24.9	19.4	1.7	SE					134.0			5.0	
後半旬	22.4	26.9	18.3	1.5	N					42.0			32.2	
旬	22.0	25.9	18.9	1.6	ESE					176.0			37.2	
平年差/比	-2.5	-3.7	-1.6							278			64	

地域気象観測旬報

2013年9月1日～10日 島根県 (68)
(3/5)

観測所名	掛合										10 以上積算気温			205
	気温()			風向・風速(m/s)						降水量(mm)			日照 (h)	
	平均	最高	最低	平均	最多	最大	風向	瞬間	風向	日計	1時間	10分		
1	20.8	21.8	20.0	0.6	SE	2.8	NNW	4.3	NNW	15.0	7.0	2.0	0.0	
2	22.0	24.6	20.2	0.9	NW	3.4	NNW	6.7	NW	5.5	3.5	2.0	0.0	
3	19.0	21.5	16.7	0.5	SE	2.4	SSE	4.5	SSE	62.5	13.5	3.5	0.0	
4	18.6	22.1	16.7	0.8	NW	3.2	NW	5.7	NNW	95.5	12.0	3.0	0.7	
5	20.7	26.0	17.3	1.1	SE	4.7	NNW	7.4	NNW	0.0	0.0	0.0	4.6	
6	20.5	26.2	15.6	1.0	NW	4	NW	7.8	NW	0.0	0.0	0.0	6.0	
7	19.8	21.1	18.3	0.3	NNW	1.5	SSE	2.3	NW	40.0	6.0	1.5	0.0	
8	21.0	25.6	18.1	1.0	NNW	3.3	NNW	5.8	N	3.5	2.0	1.0	1.0	
9	20.8	27.3	16.1	1.1	SSE	3.8	NW	6.9	NW	0.5	0.5	0.5	9.4	
10	21.7	28.1	16.4	1.0	SE	3.4	NW	5.8	N	0.0	0.0	0.0	8.0	
前半旬	20.2	23.2	18.2	0.8	SE					178.5			5.3	
後半旬	20.8	25.7	16.9	0.9	NNW					44.0			24.4	
旬	20.5	24.4	17.5	0.8	NNW					222.5			29.7	
平年差/比	-2.0	-3.4	-0.8							298			69	

観測所名	横田										10 以上積算気温			195
	気温()			風向・風速(m/s)						降水量(mm)			日照 (h)	
	平均	最高	最低	平均	最多	最大	風向	瞬間	風向	日計	1時間	10分		
1	19.7	20.5	18.0	0.8	ENE	2.6	ENE	4.7	NE	32.5	15.0	4.5	0.0	
2	21.4	24.1	19.8	1.1	ENE	3.5	NNE	6.3	NNE	6.5	4.5	2.5	0.0	
3	18.0	21.2	15.8	0.8	WSW	4.2	W	8.7	NE	63.5	10.0	3.0	0.0	
4	17.6	20.6	15.5	1.5	SW	6	E	10.8	E	110.0	15.0	4.0	0.3	
5	19.1	24.7	15.3	1.1	NE	4	NE	8.5	NNE	0.0	0.5	0.0	4.1	
6	19.3	26.0	13.8	1.2	ENE	4.3	NE	7.6	NNE	0.0	0.0	0.0	7.5	
7	19.3	21.9	17.1	0.5	NW	2.8	E	4.6	E	28.0	5.0	2.0	0.0	
8	20.1	24.1	17.7	0.8	ENE	2.9	NNE	6.4	NNE	3.0	2.0	1.0	1.0	
9	19.9	27.2	14.7	1.1	NNE	3.2	NE	6.0	ENE	0.0	0.0	0.0	7.4	
10	20.5	28.9	14.5	0.9	NNE	3.6	NNE	6.0	NNE	0.0	0.0	0.0	8.0	
前半旬	19.2	22.2	16.9	1.1	ENE					212.5			4.4	
後半旬	19.8	25.6	15.6	0.9	NE					31.0			23.9	
旬	19.5	23.9	16.2	1.0	ENE					243.5			28.3	
平年差/比	-2.4	-3.5	-1.4							382			59	

観測所名	赤名										10 以上積算気温			190
	気温()			風向・風速(m/s)						降水量(mm)			日照 (h)	
	平均	最高	最低	平均	最多	最大	風向	瞬間	風向	日計	1時間	10分		
1	19.2	20.2	17.5	0.5	SSE	2.2	SE	4.2	SE	19.0	11.0	3.5	0.0	
2	21.3	24.0	19.7	1.1	NNW	2.8	N	5.4	NE	3.0	2.5	1.0	0.0	
3	17.6	20.7	15.3	1.1	NNW	3.6	N	9.0	NW	69.0	10.5	5.5	0.0	
4	17.0	19.9	15.0	2.1	N	4.7	NNW	9.4	WNW	103.5	16.5	4.0	0.6	
5	18.8	24.3	14.6	1.3	N	3.9	NNE	8.6	NE	0.0	0.0	0.0	7.2	
6	19.0	25.5	13.5	0.7	NNW	2.2	N	4.6	E	0.0	0.0	0.0	6.1	
7	18.8	20.8	16.9	0.3	NNE	1.6	NNE	2.5	N	22.5	4.5	1.5	0.0	
8	19.7	24.2	15.6	1.4	N	3.7	NNE	7.4	NNE	0.5	1.0	0.5	3.0	
9	18.9	25.8	12.8	0.6	NNW	2.1	N	4.3	NNE	0.0	0.0	0.0	7.3	
10	20.1	26.5	14.8	0.6	S	2.5	SE	3.8	SE	0.0	0.0	0.0	5.9	
前半旬	18.8	21.8	16.4	1.2	N					194.5			7.8	
後半旬	19.3	24.6	14.7	0.7	NNE					23.0			22.3	
旬	19.0	23.2	15.6	1.0	NNW					217.5			30.1	
平年差/比	-2.3	-3.3	-1.4							328			72	

観測所名	川本										10 以上積算気温			212
	気温()			風向・風速(m/s)						降水量(mm)			日照 (h)	
	平均	最高	最低	平均	最多	最大	風向	瞬間	風向	日計	1時間	10分		
1	21.2	22.5	19.6	0.9	NE	2.7	SE	6.0	S	12.5	6.0	2.0	0.0	
2	23.3	26.8	21.0	0.9	N	2.5	NNE	4.0	E	4.5	4.0	1.5	0.3	
3	19.5	22.2	17.3	0.8	NE	3.4	NNW	8.9	NW	60.5	17.0	7.5	0.0	
4	18.9	23.8	16.9	1.0	SW	3.2	ESE	9.7	ESE	78.5	9.5	2.5	0.6	
5	20.8	27.2	17.7	1.0	N	3.9	NNE	8.5	NNE	0.0	0.0	0.0	6.0	
6	21.6	29.4	16.9	0.8	NE	2.4	NE	5.3	NW	0.0	0.0	0.0	6.4	
7	20.4	21.8	19.1	0.5	NNE	1.4	ENE	2.4	NNE	30.5	4.5	1.0	0.0	
8	21.9	26.4	18.6	1.1	N	3.6	SW	7.8	NNW	2.0	2.0	1.5	4.3	
9	21.5	29.3	17.3	1.0	NNW	2.8	NNE	5.3	NNW	0.0	0.0	0.0	8.9	
10	22.6	29.6	18.2	0.8	N	2.7	NNW	5.7	N	0.0	0.0	0.0	8.8	
前半旬	20.7	24.5	18.5	0.9	N					156.0			6.9	
後半旬	21.6	27.3	18.0	0.8	N					32.5			28.4	
旬	21.2	25.9	18.3	0.9	N					188.5			35.3	
平年差/比	-1.9	-2.8	-1.0							265			76	

地域気象観測旬報

2013年9月1日～10日 島根県 (68)
(4/5)

観測所名	浜田										10 以上積算気温			224
	気温()			風向・風速(m/s)						降水量(mm)			日照 (h)	
	平均	最高	最低	平均	最多	最大	風向	瞬間	風向	日計	1時間	10分		
1	22.5	23.8	20.5	2.3	ENE	5.9	E	8.6	S	10.5	5.0	1.5	0.0	
2	24.4	27.7	22.0	2.9	ENE	5.6	SSW	9.0	ENE	3.5	1.5	1.0	1.6	
3	20.4	23.8	18.1	3.5	E	7.5	E	11.6	ESE	39.0	9.0	3.5	0.0	
4	20.0	24.0	18.2	4.9	E	10.1	E	17.1	ESE	61.0	9.0	2.0	0.2	
5	22.3	26.5	19.0	3.4	ENE	6.6	ENE	10.7	ENE	0.0	0.0	0.0	6.8	
6	23.0	28.2	18.4	3.5	ENE	6.4	NNE	11.9	NE	0.0	0.0	0.0	7.8	
7	21.8	22.4	20.9	2.0	ENE	4.4	ENE	5.8	ENE	23.5	4.0	1.0	0.0	
8	23.4	26.5	20.1	3.7	ENE	8.4	SW	11.6	SW	4.0	2.0	1.5	4.3	
9	23.0	27.2	18.5	3.3	ENE	5.7	NE	9.1	E	0.0	0.0	0.0	11.2	
10	23.6	27.3	19.7	2.2	ENE	4.3	N	6.5	NNE	0.0	0.0	0.0	9.9	
前半旬	21.9	25.2	19.6	3.4	ENE					114.0			8.6	
後半旬	23.0	26.3	19.5	2.9	ENE					27.5			33.2	
旬	22.4	25.7	19.5	3.2	ENE					141.5			41.8	
平年差/比	-2.1	-2.6	-1.6							228			72	

観測所名	瑞穂										10 以上積算気温			197
	気温()			風向・風速(m/s)						降水量(mm)			日照 (h)	
	平均	最高	最低	平均	最多	最大	風向	瞬間	風向	日計	1時間	10分		
1	19.9	20.7	18.3	0.8	ENE	3.1	NE	5.5	ESE	18.5	8.0	3.0	0.0	
2	21.9	25.2	20.1	0.9	NNE	2.8	WNW	4.8	WNW	2.5	2.0	1.0	0.3	
3	18.1	21.4	15.6	0.7	ESE	5.2	WNW	10.9	WNW	68.5	10.0	4.5	0.0	
4	17.3	21.3	15.3	1.4	W	6.1	ENE	10.1	NE	103.5	15.0	3.5	1.4	
5	19.2	26.2	14.8	0.9	W	3.8	W	7.7	W	0.0	0.0	0.0	7.6	
6	19.4	26.7	14.2	0.6	SE	2.8	E	5.5	E	0.0	0.0	0.0	6.2	
7	19.4	21.3	17.1	0.3	ENE	1.2	ENE	2.6	E	22.0	7.0	2.0	0.0	
8	20.4	26.0	16.2	1.1	NW	3.7	W	8.2	WNW	2.0	1.0	0.5	4.6	
9	20.2	28.1	14.7	0.7	WNW	2.7	W	4.7	W	0.0	0.0	0.0	9.6	
10	21.1	29.0	15.6	0.8	ENE	2.8	W	6.0	WNW	0.0	0.0	0.0	8.6	
前半旬	19.3	23.0	16.8	0.9	W					193.0			9.3	
後半旬	20.1	26.2	15.6	0.7	ENE					24.0			29.0	
旬	19.7	24.6	16.2	0.8	W					217.0			38.3	
平年差/比	-2.2	-3.1	-1.2							352			76	

観測所名	弥栄										10 以上積算気温			193
	気温()			風向・風速(m/s)						降水量(mm)			日照 (h)	
	平均	最高	最低	平均	最多	最大	風向	瞬間	風向	日計	1時間	10分		
1	19.9	21.2	18.8	1.0	NNE	3.1	NNE	5.9	SE	17.0	9.0	4.5	0.0	
2	21.5	24.6	20.0	1.4	N	4.2	N	7.0	N	8.0	4.0	1.5	1.2	
3	17.7	21.0	15.2	0.9	N	5.3	N	12.0	N	59.5	8.5	4.0	0.0	
4	17.0	20.0	15.8	1.8	N	4.7	N	10.8	NNE	73.5	12.0	2.5	0.3	
5	18.8	23.4	15.4	1.7	NNE	5.9	N	9.3	NNE	0.0	0.0	0.0	7.0	
6	19.5	25.9	14.2	1.5	N	3.7	N	7.1	N	0.0	0.0	0.0	5.9	
7	19.5	21.2	17.5	0.9	NNE	2.2	NE	4.4	SE	20.0	5.5	1.5	0.0	
8	19.9	23.8	16.2	2.1	NNE	4.9	N	9.8	NNE	13.0	6.5	2.5	2.3	
9	19.6	25.9	14.4	2.0	N	4.5	N	7.5	NNW	0.0	0.0	0.0	9.9	
10	20.0	26.2	14.8	1.3	N	3.6	NNW	5.6	NNW	0.0	0.0	0.0	6.9	
前半旬	19.0	22.0	17.0	1.4	NNE					158.0			8.5	
後半旬	19.7	24.6	15.4	1.6	N					33.0			25.0	
旬	19.3	23.3	16.2	1.5	N					191.0			33.5	
平年差/比	-2.3	-3.4	-1.0							235			70	

観測所名	高津										10 以上積算気温			219
	気温()			風向・風速(m/s)						降水量(mm)			日照 (h)	
	平均	最高	最低	平均	最多	最大	風向	瞬間	風向	日計	1時間	10分		
1	22.1	23.3	21.2	1.8	SSE	6.9	SSE	9.8	SSE	30.5	17.0	4.5		
2	24.0	27.1	21.7	2.3	NNE	4.4	NNE	8.2	ENE	10.5	4.5	2.5		
3	20.0	23.1	17.9	3.1	SE	6.7	WNW	11.3	NNE	43.0	13.0	6.5		
4	20.1	23.4	18.0	3.3	E	7.9	E	11.3	NNE	64.0	8.5	2.5		
5	21.5	25.9	17.7	2.5	SE	5.7	NNE	9.3	NNE	0.0	0.0	0.0		
6	22.3	27.0	18.1	2.2	SSE	4.9	NNE	8.2	N	0.0	0.0	0.0		
7	21.1	22.2	20.5	1.5	SSE	3.4	SSE	4.6	SSE	19.5	4.5	1.0		
8	22.8	26.0	19.1	2.9	N	9.2	NW	11.8	NW	5.5	2.0	1.0		
9	22.0	26.2	17.8	2.5	SSE	5	N	9.3	N	0.0	0.0	0.0		
10	22.8	26.4	19.3	2.4	SSE	4.1	NNE	6.7	NNE	0.0	0.0	0.0		
前半旬	21.5	24.6	19.3	2.6	SE					148.0				
後半旬	22.2	25.6	19.0	2.3	SSE					25.0				
旬	21.9	25.1	19.1	2.5	SSE					173.0				
平年差/比	-2.6	//	//							345				

地域気象観測旬報

2013年9月1日～10日 島根県 (68)
(5/5)

観測所名	益田										10 以上積算気温			229
日付	気温()			風向・風速(m/s)						降水量(mm)			日照(h)	
	平均	最高	最低	平均	最多	最大	風向	瞬間	風向	日計	1時間	10分		
1	22.9	24.1	22.2	1.0	SE	4.3	S	7.7	S	25.5	9.5	2.5	0.0	
2	25.0	28.7	22.2	1.6	NNE	4	NNE	7.4	NNE	13.5	5.5	4.0	1.6	
3	20.9	24.2	18.8	1.7	SE	5.6	ESE	11.0	ESE	46.5	15.0	7.0	0.0	
4	20.4	24.1	18.7	2.2	E	6	ESE	13.3	ESE	54.5	8.0	2.5	0.5	
5	22.7	27.8	18.6	1.9	ESE	4.8	NNE	8.8	NNE	0.0	0.0	0.0	8.2	
6	23.4	29.9	18.5	1.4	SE	3.5	N	8.0	NNE	0.0	0.0	0.0	5.9	
7	22.1	22.9	21.3	0.7	SSE	2	SSW	4.0	SSW	18.0	4.5	1.0	0.0	
8	23.9	27.7	20.2	2.0	NNE	4.3	N	8.3	N	5.5	2.0	1.5	3.0	
9	23.3	28.9	18.3	1.7	SSE	4.3	N	8.7	N	0.0	0.0	0.0	10.8	
10	24.2	29.1	19.9	1.5	N	3.7	N	7.0	N	0.0	0.0	0.0	10.0	
前半旬	22.4	25.8	20.1	1.7	SE					140.0			10.3	
後半旬	23.4	27.7	19.6	1.5	SSE					23.5			29.7	
旬	22.9	26.7	19.9	1.6	SE					163.5			40.0	
平年差/比	-2.1	-2.8	-1.2							288			66	

観測所名	津和野										10 以上積算気温			214
日付	気温()			風向・風速(m/s)						降水量(mm)			日照(h)	
	平均	最高	最低	平均	最多	最大	風向	瞬間	風向	日計	1時間	10分		
1	21.7	23.4	20.9	0.5	NNE	2.8	SSW	5.0	SSW	32.5	21.0	8.0	0.0	
2	22.9	25.8	21.0	0.8	NNW	2.9	N	4.8	NE	7.0	3.0	1.5	0.4	
3	19.4	22.1	17.4	0.6	NW	3.8	NNE	8.1	N	50.0	17.5	5.0	0.0	
4	18.7	21.8	17.3	1.6	NNW	4.8	NNW	9.2	NNW	74.0	10.0	2.5	0.2	
5	20.9	27.3	16.7	1.2	NNE	4.4	NNE	9.7	N	0.0	0.0	0.0	5.8	
6	22.0	28.7	17.1	0.9	SE	3.3	NE	6.0	NNW	0.0	0.0	0.0	5.2	
7	20.8	21.9	19.7	0.3	SSW	1.4	WSW	2.8	W	13.5	3.5	1.0	0.0	
8	22.1	27.3	19.4	1.0	NNE	3.3	NNE	6.5	NNE	10.0	5.5	3.0	1.8	
9	22.4	29.3	17.5	1.2	NNE	3.4	NNE	6.6	S	0.0	0.0	0.0	9.0	
10	22.9	30.3	17.9	1.0	S	3.5	N	6.4	N	0.0	0.0	0.0	8.2	
前半旬	20.7	24.1	18.7	0.9	NNE					163.5			6.4	
後半旬	22.0	27.5	18.3	0.9	NNE					23.5			24.2	
旬	21.4	25.8	18.5	0.9	NNE					187.0			30.6	
平年差/比	-2.4	-3.8	-1.2							262			69	

観測所名	吉賀										10 以上積算気温			207
日付	気温()			風向・風速(m/s)						降水量(mm)			日照(h)	
	平均	最高	最低	平均	最多	最大	風向	瞬間	風向	日計	1時間	10分		
1	21.2	22.3	20.3	1.2	WSW	4	SW	10.3	SW	19.0	8.5	4.0	0.0	
2	22.8	26.5	21.2	1.5	ENE	4.5	ENE	7.4	ENE	6.0	3.0	2.0	1.2	
3	18.9	21.9	16.7	1.0	E	10.9	ENE	18.8	ENE	43.5	11.0	4.5	0.0	
4	18.5	22.5	16.8	2.7	N	6.7	NNE	10.2	N	81.0	13.0	3.5	1.8	
5	19.7	25.3	14.9	2.2	ENE	7.1	ENE	11.2	ENE	0.0	0.0	0.0	7.9	
6	20.7	27.5	16.4	0.8	NE	2.9	WSW	4.7	ENE	0.0	0.0	0.0	4.0	
7	20.6	23.9	18.4	0.5	NE	4.1	WSW	6.4	WSW	8.0	2.5	1.0	0.0	
8	22.0	25.8	18.8	2.5	ENE	6.5	ENE	11.1	ENE	3.0	1.0	1.0	4.8	
9	21.0	27.3	16.3	1.7	NE	5	ENE	7.8	NE	0.0	0.0	0.0	6.6	
10	21.9	28.8	17.6	1.1	ENE	4.5	ENE	6.6	ENE	0.0	0.0	0.0	6.9	
前半旬	20.2	23.7	18.0	1.7	ENE					149.5			10.9	
後半旬	21.2	26.7	17.5	1.3	NE					11.0			22.3	
旬	20.7	25.2	17.7	1.5	ENE					160.5			33.2	
平年差/比	//	//	//							//			//	

地域雨量観測旬報

2013年9月1日～10日 島根県 (68)

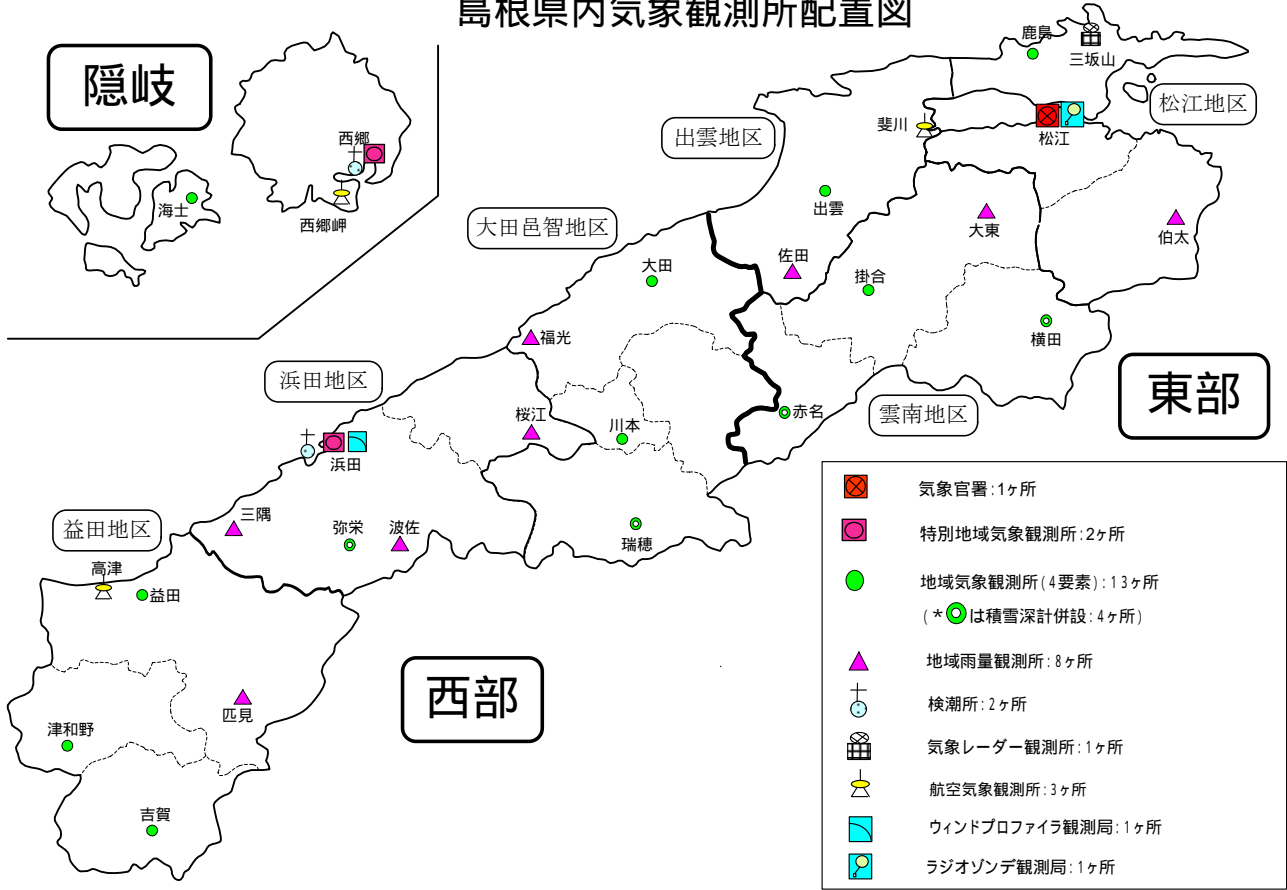
(1/1)

観測所名	大東				伯太				佐田				福光				桜江				三隅			
	降水量(mm)				降水量(mm)				降水量(mm)				降水量(mm)				降水量(mm)				降水量(mm)			
	日計	平年比	最大1時間	最大10分間	日計	平年比	最大1時間	最大10分間	日計	平年比	最大1時間	最大10分間	日計	平年比	最大1時間	最大10分間	日計	平年比	最大1時間	最大10分間	日計	平年比	最大1時間	最大10分間
1	16.5		7.5	1.5	28.5		14.0	4.0	14.5		8.0	2.5	11.0		5.5	2.0	13.0		7.5	3.0	20.0		8.5	2.5
2	10.0		5.0	2.5	15.0		5.0	2.0	6.0		3.5	1.5	10.0		4.5	2.0	7.0		4.0	2.0	5.5		4.5	2.5
3	54.0		12.5	5.5	43.0		14.5	6.0	50.0		7.0	2.5	64.0		24.5	8.0	57.5		14.5	5.5	48.5		20.5	9.0
4	80.5		12.5	3.0	111.0		18.5	4.0	93.0		12.0	3.5	71.0		9.0	2.5	81.0		11.0	3.0	62.5		10.5	2.5
5	0.0		0.0	0.0	0.0		0.0	0.0	0.0		0.0	0.0	0.0		0.0	0.0	0.0		0.0	0.0	0.0		0.0	0.0
半旬計/最大	161.0	533	12.5	5.5	197.5	656	18.5	6.0	163.5	513	12.0	3.5	156.0	589	24.5	8.0	158.5	521	14.5	5.5	136.5	467	20.5	9.0
6	0.0		0.0	0.0	0.0		0.0	0.0	0.0		0.0	0.0	0.0		0.0	0.0	0.0		0.0	0.0	0.0		0.0	0.0
7	46.5		7.5	2.0	39.5		6.0	1.5	42.0		6.5	1.5	32.0		4.0	1.5	30.5		5.0	1.5	27.0		5.0	1.5
8	7.0		5.0	2.5	12.5		6.0	2.0	3.5		1.5	1.0	0.0		0.5	0.5	1.0		1.5	0.5	9.0		4.0	2.5
9	0.0		0.0	0.0	0.0		0.0	0.0	0.0		0.0	0.0	0.0		0.0	0.0	0.0		0.0	0.0	0.0		0.0	0.0
10	0.0		0.0	0.0	0.0		0.0	0.0	0.0		0.0	0.0	0.0		0.0	0.0	0.0		0.0	0.0	0.0		0.0	0.0
半旬計/最大	53.5	157	7.5	2.5	52.0	146	6.0	2.0	45.5	121	6.5	1.5	32.0	106	4.0	1.5	31.5	92	5.0	1.5	36.0	119	5.0	2.5
旬計	214.5	312			249.5	369			209.0	286			188.0	309			190.0	270			172.5	261		
旬最大	80.5		12.5	5.5	111.0		18.5	6.0	93.0		12.0	3.5	71.0		24.5	8.0	81.0		14.5	5.5	62.5		20.5	9.0
起日	4		4	3	4		4	3	4		4	4	4		3	3	4		3	3	4		3	3

観測所名	波佐				匹見																			
	降水量(mm)				降水量(mm)				降水量(mm)				降水量(mm)				降水量(mm)							
	日計	平年比	最大1時間	最大10分間	日計	平年比	最大1時間	最大10分間	日計	平年比	最大1時間	最大10分間	日計	平年比	最大1時間	最大10分間	日計	平年比	最大1時間	最大10分間	日計	平年比	最大1時間	最大10分間
1	21.5		11.0	6.0	29.5		20.0	7.5																
2	4.0		1.5	0.5	6.0		2.5	1.5																
3	74.5		15.5	6.5	70.0		15.5	8.5																
4	86.0		12.0	3.0	79.5		14.5	3.0																
5	0.0		0.5	0.0	0.0		0.0	0.0																
半旬計/最大	186.0	518	15.5	6.5	185.0	613	20.0	8.5																
6	0.0		0.0	0.0	0.0		0.0	0.0																
7	22.5		5.5	1.5	16.0		5.5	2.0																
8	10.0		4.0	2.0	9.0		6.0	3.0																
9	0.0		0.0	0.0	0.0		0.0	0.0																
10	0.0		0.0	0.0	0.0																			
半旬計/最大	32.5	83	5.5	2.0	25.0	x	6.0	3.0																
旬計	218.5	284			210.0	319																		
旬最大	86.0		15.5	6.5	79.5		20.0	8.5																
起日	4		3	3	4		1	3																

-) : 統計値を求める対象となる資料の一部が欠けているが、その範囲が許容の範囲内の値。
-] : 統計値を求める対象となる資料が、許容する範囲内の資料数を満たさず、十分な信頼を保証できない値。
- x : 統計値を求める対象となる資料が、参考値もしくは欠測により全く統計値を求めることができない。

島根県内気象観測所配置図



平成25年4月1日現在

島根県地域気象観測所（アメダス）所在地一覧表

観測所	気温	降水量	日照	風向 風速	積雪	所在地	緯度	経度	海面上 の高さ
西郷	○	○	○	○	○	隠岐郡隠岐の島町西町大城ノ一（西郷特別地域気象観測所）	36°12.2'	133°20.0'	27m
西郷岬	○	○		○		隠岐郡隠岐の島町岬町（隠岐航空気象観測所）	36°10.7'	133°19.4'	80m
海士	○	○	○	○		隠岐郡海士町海士	36°05.8'	133°05.8'	3m
鹿島	○	○	○	○		松江市鹿島町北講武	35°31.2'	133°01.3'	5m
斐川	○	○		○		出雲市斐川町沖州（出雲航空気象観測所）	35°24.8'	132°53.4'	2m
松江	○	○	○	○	○	松江市西津田（松江地方气象台）	35°27.4'	133°03.9'	17m
出雲	○	○	○	○		出雲市芦渡町	35°19.9'	132°43.8'	20m
大東		○				雲南市大東町下阿用	35°19.1'	132°57.9'	56m
伯太		○				安来市伯太町母里	35°21.0'	133°16.4'	23m
佐田		○				出雲市佐田町大呂	35°13.3'	132°43.4'	100m
大田	○	○	○	○		大田市大田町大田	35°11.4'	132°29.8'	30m
掛合	○	○	○	○		雲南市掛合町掛合	35°11.8'	132°48.9'	215m
横田	○	○	○	○	○	仁多郡奥出雲町稲原	35°10.4'	133°06.2'	369m
福光		○				大田市温泉津町福光	35°04.2'	132°20.0'	8m
赤名	○	○	○	○	○	飯石郡飯南町下赤名	35°00.1'	132°42.7'	444m
桜江		○				江津市桜江町川戸	34°57.2'	132°20.0'	32m
川本	○	○	○	○		邑智郡川本町川本	34°58.6'	132°29.5'	132m
浜田	○	○	○	○		浜田市大辻町（浜田特別地域気象観測所）	34°53.8'	132°04.2'	19m
瑞穂	○	○	○	○	○	邑智郡邑南町淀原	34°51.2'	132°31.8'	327m
三隅		○				浜田市三隅町三隅	34°47.3'	131°57.5'	11m
弥栄	○	○	○	○	○	浜田市弥栄町長安本郷	34°46.6'	132°06.5'	380m
波佐		○				浜田市金城町波佐	34°46.8'	132°11.8'	370m
高津	○	○		○		益田市内田町（石見航空気象観測所）	34°40.5'	131°47.4'	54m
益田	○	○	○	○		益田市あけぼの東町	34°40.6'	131°50.6'	4m
匹見		○				益田市匹見町匹見	34°34.3'	132°01.0'	259m
津和野	○	○	○	○		鹿足郡津和野町森村	34°27.7'	131°46.2'	165m
吉賀	○	○	○	○		鹿足郡吉賀町七日市	34°23.5'	131°53.6'	250m

中国地方 1か月予報

(9月7日から10月6日までの天候見通し)

平成25年9月6日
広島地方気象台発表

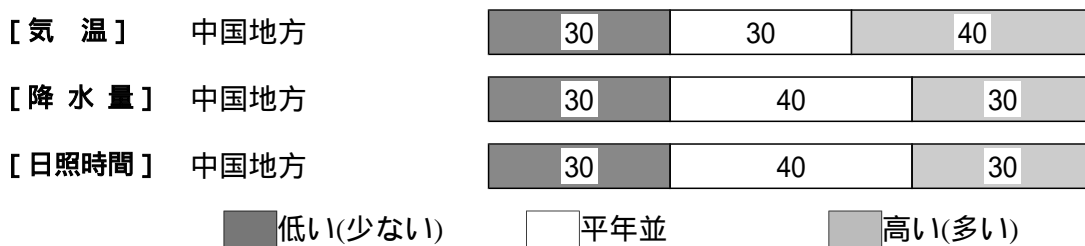
<予想される向こう1か月の天候>

向こう1か月の出現の可能性が最も大きい天候と、特徴のある気温、降水量等の確率は以下のとおりです。

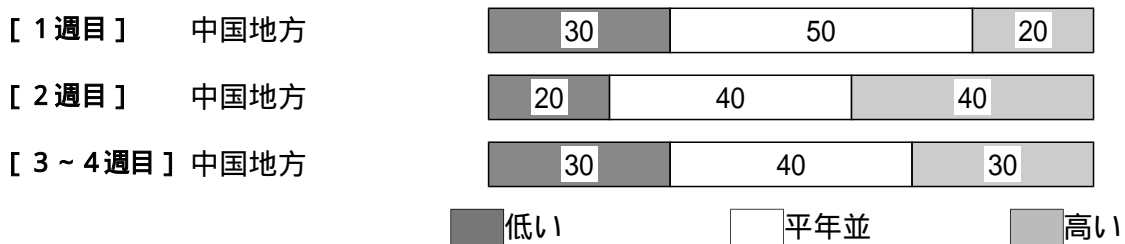
天気は数日の周期で変わってでしょう。

週別の気温は、1週目は、平年並の確率50%です。2週目は、平年並または高い確率ともに40%です。

<向こう1か月の気温、降水量、日照時間の各階級の確率(%)>



<気温経過の各階級の確率(%)>



<予報の対象期間>

1か月 : 9月7日(土)~10月6日(日)
1週目 : 9月7日(土)~9月13日(金)
2週目 : 9月14日(土)~9月20日(金)
3~4週目 : 9月21日(土)~10月4日(金)

<次回発表予定等>

1か月予報 : 毎週金曜日 14時30分 次回は9月13日
3か月予報 : 9月25日(水) 14時
寒候期予報 : 9月25日(水) 14時

< 参考資料（平年並の範囲等） >

(1) 30 年平均値（向こう 1 か月の平均気温、降水量、日照時間と 1 週目、2 週目、3 ~ 4 週目の平均気温）

	気 温 ()	降 水 量 (mm)	日照時間 (時間)	気 温()		
				1 週目	2 週目	3 ~ 4 週目
松江	21.4	184.2	141.6	23.6	22.4	20.3
西郷	20.9	204.4	145.5	22.9	21.8	19.9
浜田	21.6	169.2	156.2	23.6	22.4	20.5
鳥取	21.4	200.0	134.4	23.7	22.4	20.2
米子	21.5	200.8	143.3	23.6	22.4	20.4
境	21.8	201.5	144.7	23.9	22.7	20.7
広島	23.2	159.9	162.4	25.5	24.2	22.0
呉	23.1	145.9	160.2	25.2	24.0	22.1
福山	22.4	127.6	161.3	24.8	23.4	21.2
岡山	23.1	132.0	153.3	25.5	24.1	21.8
津山	20.7	155.8	141.5	23.1	21.7	19.4

なお、気温、降水量、日照時間の「平年並」の範囲は、地点ごとに幾分違いはありますが、下に示した地域平均の「平年並」の範囲を参考にしてください。

(2) 1981 ~ 2010 年のデータに基づいた向こう 1 か月地域平均の気温、降水量、日照時間の平年差(比)の「平年並」の範囲は次のとおりです。

	気温平年差()	降水量平年比(%)	日照時間平年比(%)
中国地方	-0.5 ~ +0.3	75 ~ 123	95 ~ 107
山陰	-0.5 ~ +0.3	70 ~ 128	95 ~ 107
山陽	-0.5 ~ +0.4	73 ~ 115	94 ~ 106

(3) この予報期間の 1 週目、2 週目、3 ~ 4 週目の地域平均の気温平年差の「平年並」の範囲は次のとおりです。

	1 週目	2 週目	3 ~ 4 週目
中国地方	-0.6 ~ +0.7	-0.6 ~ +0.6	-0.6 ~ +0.3
山陰	-0.6 ~ +0.7	-0.6 ~ +0.6	-0.6 ~ +0.3
山陽	-0.6 ~ +0.8	-0.6 ~ +0.7	-0.6 ~ +0.4

< 参考資料（利用上の注意） >

(1) 気温(降水量)等は、「低い(少ない)」「平年並」「高い(多い)」の 3 つの階級で予報します。階級の幅は、1981 ~ 2010 年の 30 年間に於ける各階級の出現率が等分(それぞれ 33%)となるように決めてあります(気候的出現率と呼びます)。

(2) 予報する確率の数値は、それぞれの階級が出現する可能性の大きさを表しています。予測資料の信頼性が大きい場合には気候的出現率から大きく隔たった 10%以下や 60%以上の確率を付けられますが、特定の階級を強調できない場合には気候的出現率と同じかそれと同程度(30%、40%)の確率しか付けられません。

(3) 晴れや雨などの天気日数は、平年の日数よりも多い(少ない)場合は「平年に比べて多い(少ない)」、また平年の日数と同程度に多い(少ない)場合には「平年と同様に多い(少ない)」と表現します。なお、単に多い(少ない)と表現した場合には対象期間の 2 分の 1 より多い(少ない)ことを意味します。