

島根県農業気象速報

平成 25 年 9 月下旬

島根県
松江地方気象台

平成 25 年 10 月 1 日発行

気象概況 平成 25 年 9 月下旬

期間の中頃までは、高気圧に覆われて晴れた日が多かったが、25日は前線の影響で雨となった。期間の終わりは、南からの湿った空気や気圧の谷の影響で曇りや雨の天気となった。

日付	天気概況	松江(06時～18時)	松江(18時～翌06時)
21日	東海上の高気圧に覆われる	晴一時薄曇	晴時々曇
22日	移動性高気圧に覆われる	薄曇一時晴	晴
23日	移動性高気圧に覆われる	晴	快晴
24日	東海上の高気圧に覆われる	晴	晴
25日	日本海を南下する前線の影響を受ける	曇時々雨	曇時々雨一時晴
26日	大陸の高気圧に覆われる	晴	晴一時曇
27日	日本海の高気圧に覆われる	晴	晴
28日	高気圧の後面となる	曇	曇後一時雨
29日	湿った空気の影響を受ける	曇	曇
30日	気圧の谷の影響を受ける	曇時々雨	曇一時雨

気象官署・特別地域気象観測所の観測値(9月下旬)

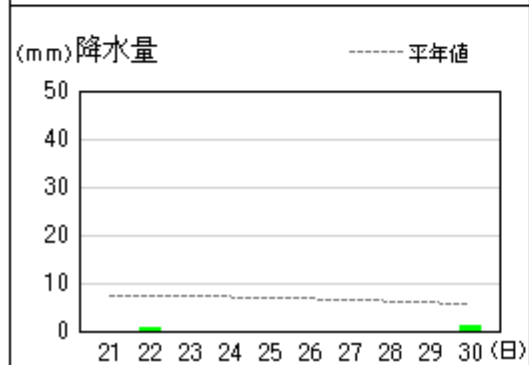
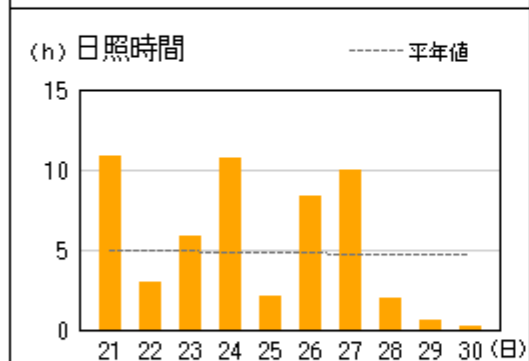
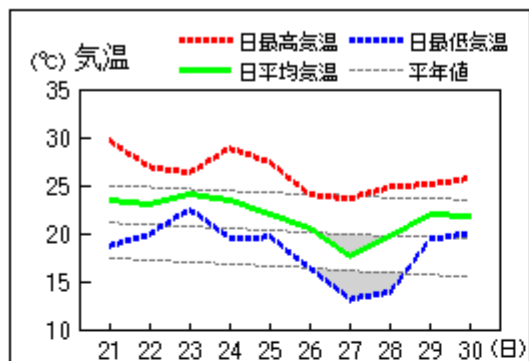
要素	気温()						降水量(mm)		日照時間(h)	
	平均		最高		最低		本年	平年	本年	平年
	本年	平年	本年	平年	本年	平年				
松江	22.7	20.5	27.4	24.6	19.0	17.1	17.0	71.1	60.5	43.6
浜田	22.1	20.7	26.3	24.8	18.4	17.0	11.5	64.0	63.5	48.7
西郷	21.8	20.2	26.2	24.0	18.3	16.5	1.5	74.3	53.2	46.5

平均気温は、松江「かなり高い」、浜田・西郷「高い」。降水量は、松江・浜田「少ない」、西郷「かなり少ない」。日照時間は、全域「多い」。

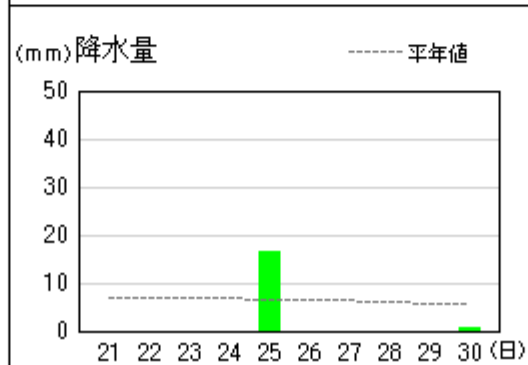
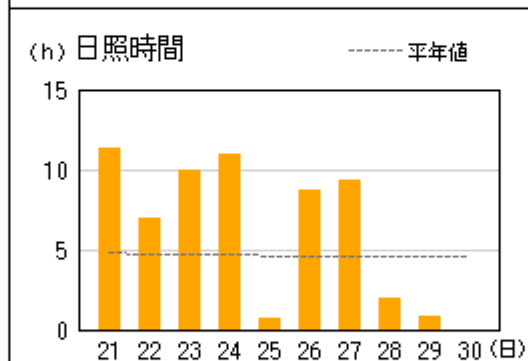
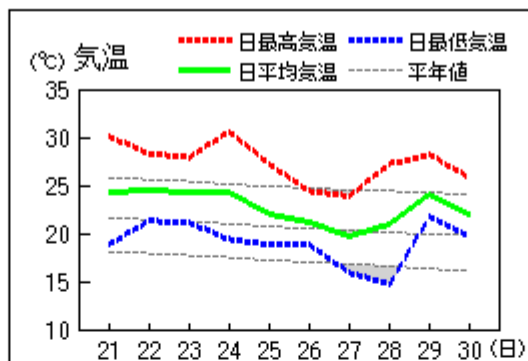
注：地上気象観測における平年の統計期間は、松江、浜田、西郷とも1981～2010年の30年間である。

アメダス 気象経過図：2013年09月21日-2013年09月30日

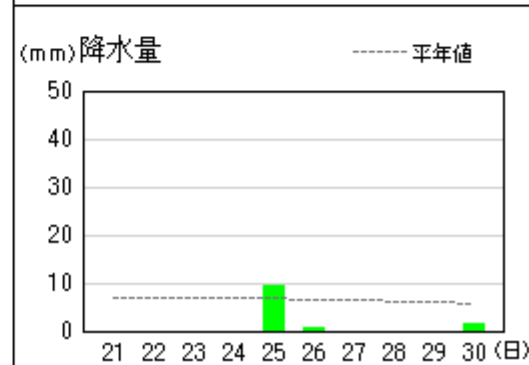
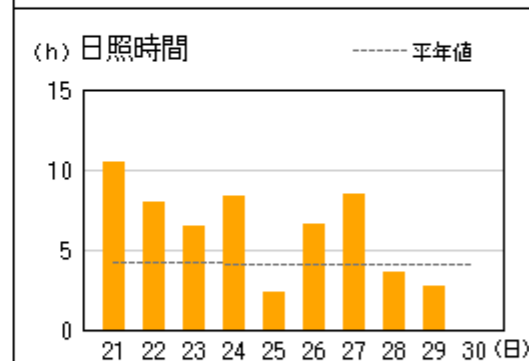
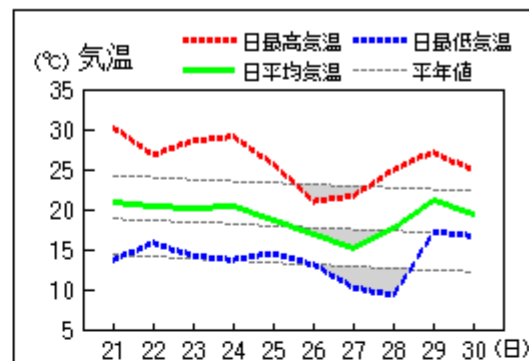
西郷



松江

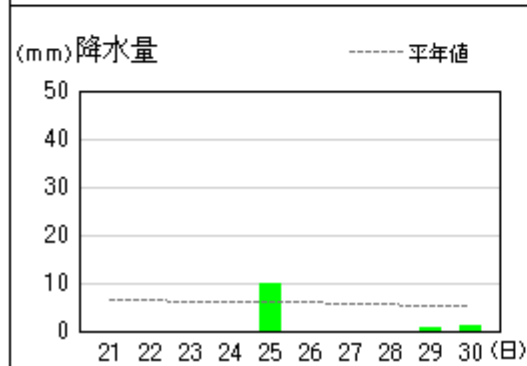
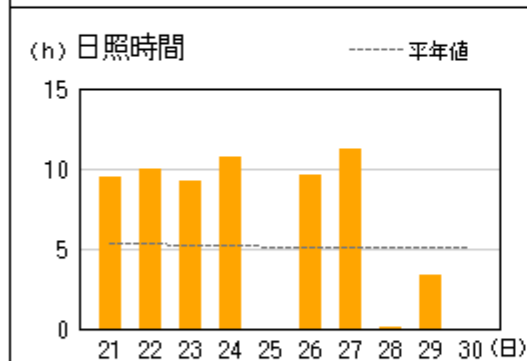
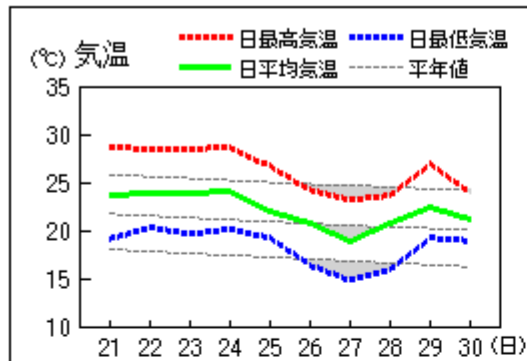


横田

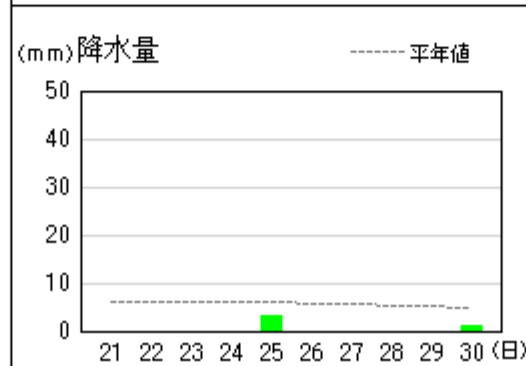
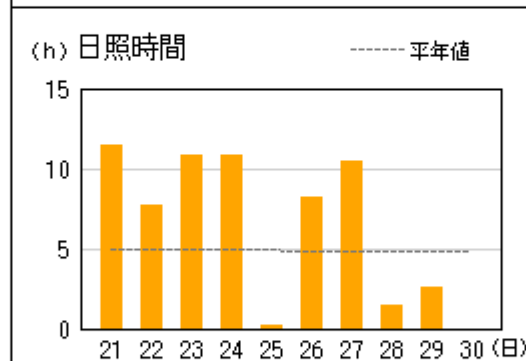
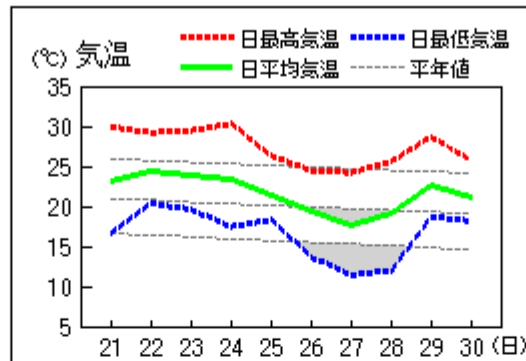


アメダス 気象経過図：2013年09月21日-2013年09月30日

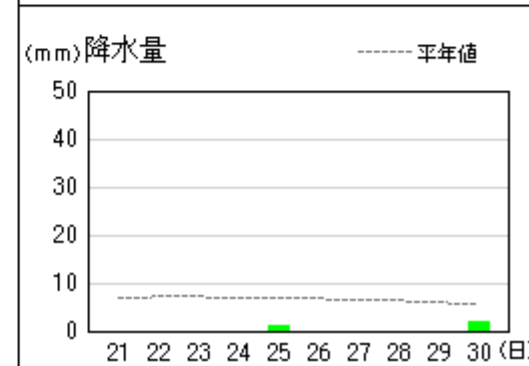
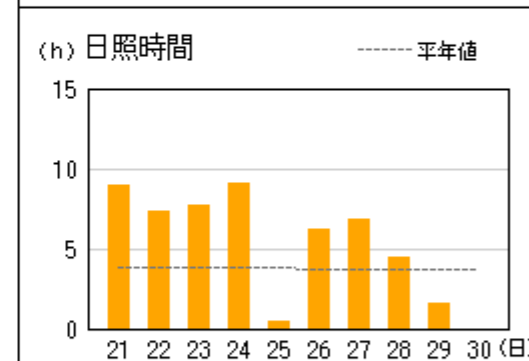
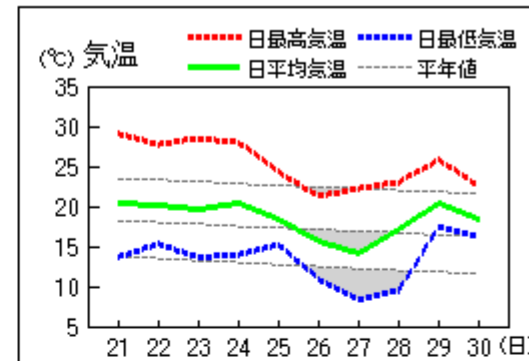
浜田



出雲

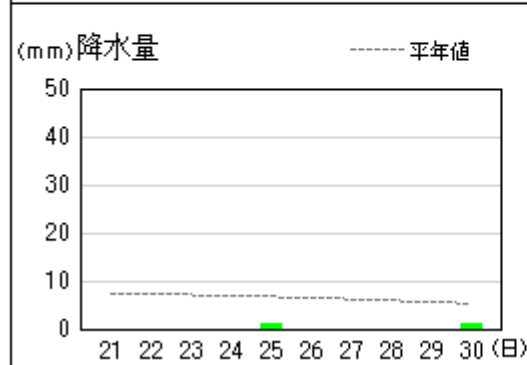
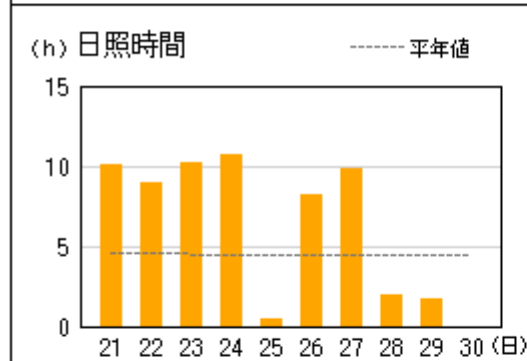
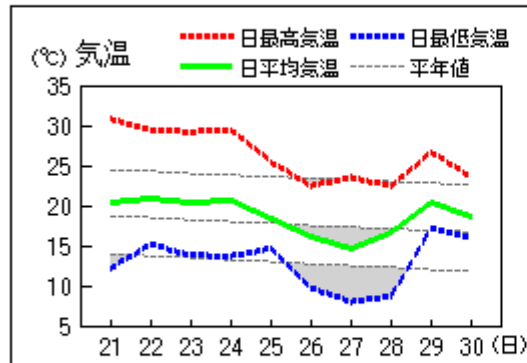


赤名

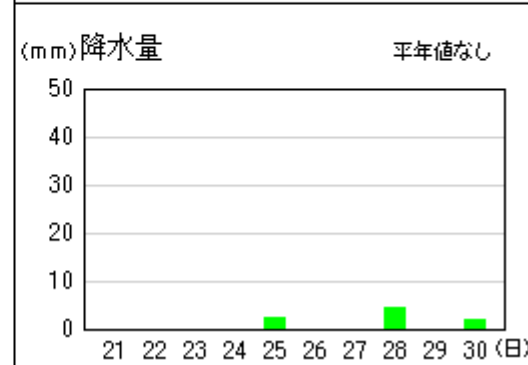
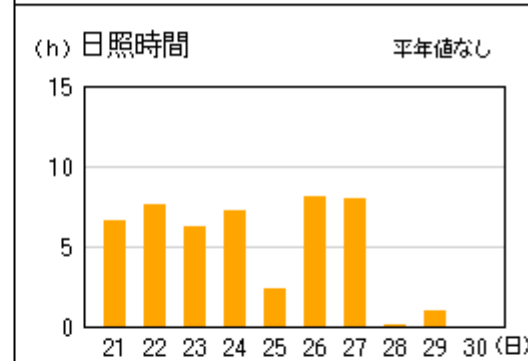
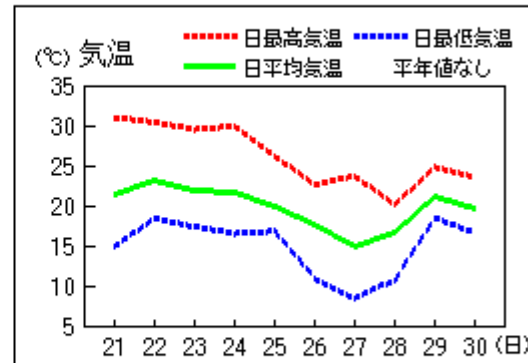


アメダス 気象経過図：2013年09月21日-2013年09月30日

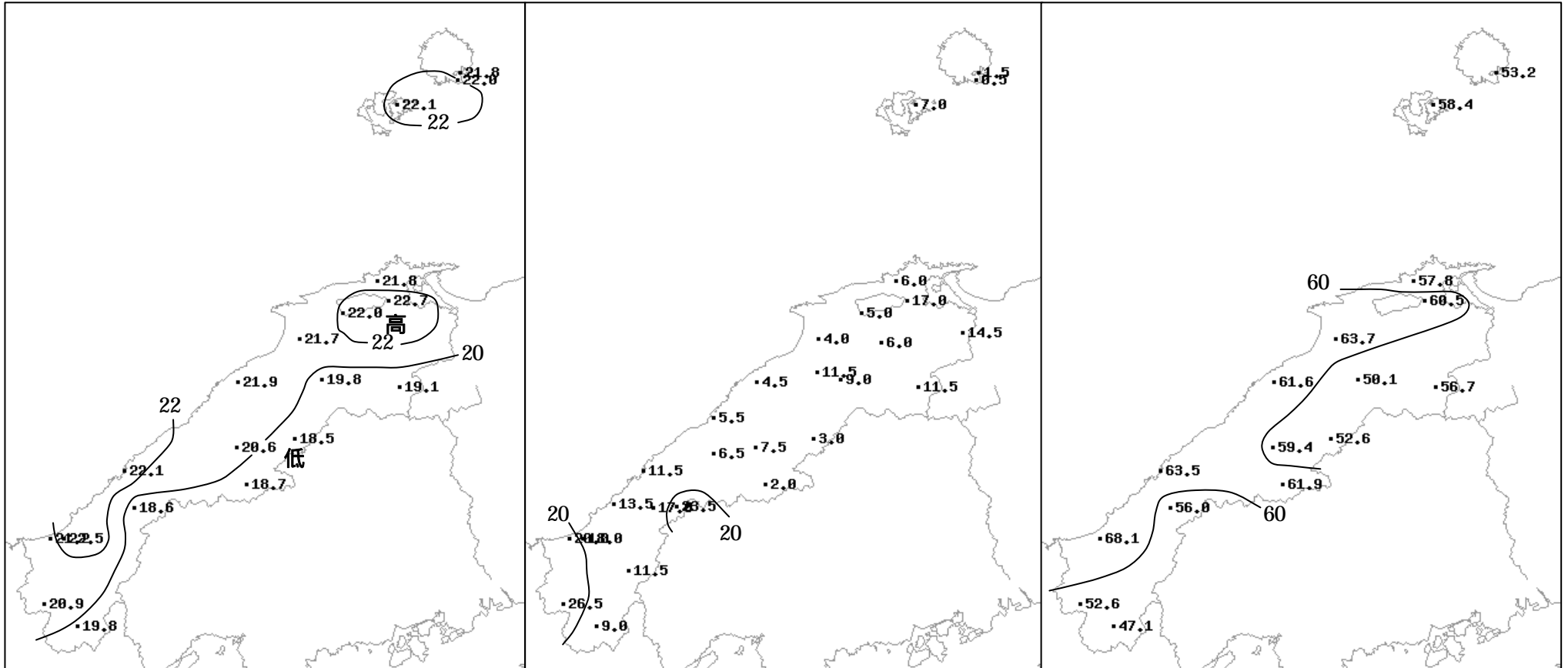
瑞穂



吉賀



2013年（平成25年）9月下旬の気象分布図



平均気温 ()

降水量 (mm)

日照時間 (h)

地域気象観測旬報

2013年9月21日～30日 島根県 (68)
(1/5)

観測所名	西郷										10 以上積算気温			218
	気温()			風向・風速(m/s)						降水量(mm)			日照 (h)	
	平均	最高	最低	平均	最多	最大	風向	瞬間	風向	日計	1時間	10分		
21	23.4	29.6	18.7	2.0	NW	4.7	WSW	6.9	ENE	0.0	0.0	0.0	10.8	
22	23.1	26.9	19.9	3.6	ENE	6.3	NE	11.4	NE	0.5	0.5	0.5	2.9	
23	24.1	26.3	22.5	4.2	ENE	6.7	ENE	9.9	ENE	0.0	0.0	0.0	5.8	
24	23.5	28.9	19.5	1.8	NW	4.1	E	5.9	E	0.0	0.0	0.0	10.7	
25	21.9	27.4	19.6	2.8	NW	5.9	NW	13.6	N	0.0	0.0	0.0	2.1	
26	20.5	24.0	16.4	3.6	NNE	5.2	NE	11.6	NE	0.0	0.0	0.0	8.3	
27	17.6	23.6	13.1	2.5	NW	4.6	ENE	9.3	E	0.0	0.0	0.0	9.9	
28	19.7	24.8	13.9	2.0	NW	4.3	SSE	5.7	NW	0.0	0.0	0.0	1.9	
29	21.9	25.1	19.4	1.9	NW	5.8	SSE	8.7	SSE	0.0	0.0	0.0	0.6	
30	21.8	25.7	20.0	1.6	NW	3.3	S	5.0	SSE	1.0	0.5	0.5	0.2	
前半旬	23.2	27.8	20.0	2.9	NW					0.5			32.3	
後半旬	20.3	24.6	16.6	2.3	NW					1.0			20.9	
旬	21.8	26.2	18.3	2.6	NW					1.5			53.2	
平年差/比	+1.6	+2.2	+1.8							2			114	

観測所名	西郷岬										10 以上積算気温			220
	気温()			風向・風速(m/s)						降水量(mm)			日照 (h)	
	平均	最高	最低	平均	最多	最大	風向	瞬間	風向	日計	1時間	10分		
21	23.6	28.3	20.6	2.7	N	4.6	NNW	7.7	WSW	0.0	0.0	0.0		
22	23.4	25.9	21.3	6.1	NE	10	NE	12.9	NE	0.0	0.0	0.0		
23	23.6	25.9	22.5	5.9	ENE	7.8	NE	10.3	NE	0.0	0.0	0.0		
24	23.5	27.2	20.7	2.0	N	4.0	ENE	6.2	ENE	0.0	0.0	0.0		
25	22.2	26.7	19.6	4.5	N	9	N	12.9	N	0.0	0.0	0.0		
26	19.9	23.1	16.7	5.5	N	8.6	N	13.4	N	0.0	0.0	0.0		
27	18.5	22.4	14.7	3.6	ENE	5.2	NNW	8.2	NNE	0.0	0.0	0.0		
28	21.0	23.9	17.2	2.6	N	5.1	N	7.2	SSE	0.0	0.0	0.0		
29	22.1	24.5	19.7	3.2	NNE	5.9	SE	8.7	SE	0.0	0.0	0.0		
30	22.2	25.2	20.4	2.1	NW	4.6	NNE	5.7	SSW	0.5	0.5	0.5		
前半旬	23.3	26.8	20.9	4.2	NE					0.0				
後半旬	20.7	23.8	17.7	3.4	N					0.5				
旬	22.0	25.3	19.3	3.8	N					0.5				
平年差/比	+1.4	+1.5	+1.4							1				

観測所名	海士										10 以上積算気温			221
	気温()			風向・風速(m/s)						降水量(mm)			日照 (h)	
	平均	最高	最低	平均	最多	最大	風向	瞬間	風向	日計	1時間	10分		
21	23.2	29.4	17.7	0.9	ENE	3	W	5.5	SW	0.0	0.0	0.0	11.0	
22	23.3	26.9	19.4	2.4	ENE	6.1	ENE	10.8	ENE	0.0	0.0	0.0	4.2	
23	24.3	27.6	20.1	2.6	E	5.6	NE	9.3	NE	0.0	0.0	0.0	8.1	
24	23.9	29.3	19.9	0.9	NE	3.1	WSW	5.4	WSW	0.0	0.0	0.0	10.3	
25	21.9	27.0	19.6	2.7	NNE	6.2	NNE	11.8	NE	5.5	5.0	5.0	1.9	
26	20.5	23.5	17.6	3.6	NNE	5.2	NE	10.3	NE	0.0	0.0	0.0	10.4	
27	18.6	23.4	12.7	1.4	NE	3.6	NNE	6.1	NE	0.0	0.0	0.0	10.2	
28	20.7	25.0	15.3	0.9	ENE	3.6	SSE	7.2	SSE	0.0	0.0	0.0	0.8	
29	22.4	26.8	19.6	0.7	SSE	2.8	SE	7.0	ESE	1.0	0.5	0.5	1.5	
30	22.0	25.6	20.4	0.5	WSW	2.3	WSW	4.0	SW	0.5	0.5	0.5	0.0	
前半旬	23.3	28.0	19.3	1.9	ENE					5.5			35.5	
後半旬	20.8	24.9	17.1	1.4	NE					1.5			22.9	
旬	22.1	26.5	18.2	1.7	NE					7.0			58.4	
平年差/比	+2.1	+2.3	+2.4							10			137	

観測所名	鹿島										10 以上積算気温			218
	気温()			風向・風速(m/s)						降水量(mm)			日照 (h)	
	平均	最高	最低	平均	最多	最大	風向	瞬間	風向	日計	1時間	10分		
21	22.8	29.0	17.9	1.4	ENE	4	NNW	6.3	N	0.0	0.0	0.0	11.3	
22	23.6	28.3	18.7	1.8	NE	5.5	NE	9.9	NE	0.0	0.0	0.0	5.7	
23	23.0	28.5	18.6	1.7	NE	4.9	NE	9.3	E	0.0	0.0	0.0	9.8	
24	22.8	29.4	18.1	1.3	NNW	4.2	NNW	7.7	NW	0.0	0.0	0.0	10.9	
25	21.6	26.4	18.6	2.2	NNE	5.7	NNE	11.9	NE	5.5	4.0	3.5	1.0	
26	21.3	24.1	19.8	3.8	NNE	5.6	NNE	11.3	NNE	0.0	0.5	0.0	8.1	
27	19.4	24.1	13.1	2.1	NE	4.1	NE	8.4	ENE	0.0	0.0	0.0	8.8	
28	19.7	27.3	11.8	1.2	E	3.8	ESE	6.7	ESE	0.0	0.0	0.0	1.3	
29	23.0	29.1	19.8	1.4	E	4	ESE	7.1	ESE	0.0	0.0	0.0	0.9	
30	20.9	25.4	18.4	0.8	ENE	2.4	SE	4.2	SE	0.5	0.5	0.5	0.0	
前半旬	22.8	28.3	18.4	1.7	ENE					5.5			38.7	
後半旬	20.9	26.0	16.6	1.9	NNE					0.5			19.1	
旬	21.8	27.2	17.5	1.8	ENE					6.0			57.8	
平年差/比	+1.7	+2.8	+1.4							9			136	

-) : 統計値を求める対象となる資料の一部が欠けているが、その範囲が許容の範囲内の値。
-] : 統計値を求める対象となる資料が、許容する範囲内の資料数を満たさず、十分な信頼を保証できない値。
- × : 統計値を求める対象となる資料が、参考値もしくは欠測により全く統計値を求めることができない。

地域気象観測旬報

2013年9月21日～30日 島根県 (68)
(2/5)

観測所名	斐川									10 以上積算気温			220	
	気温()			風向・風速(m/s)						降水量(mm)				日照 (h)
	平均	最高	最低	平均	最多	最大	風向	瞬間	風向	日計	1時間	10分		
21	23.4	29.6	17.1	3.0	SSE	5.3	SSE	8.7	ESE	0.0	0.0	0.0		
22	24.0	28.4	20.0	5.5	ENE	9.5	NE	11.8	ENE	0.0	0.0	0.0		
23	23.7	28.3	19.7	4.6	ENE	7.9	E	9.8	E	0.0	0.0	0.0		
24	23.4	29.7	17.9	3.0	SSE	5.9	N	8.2	SSE	0.0	0.0	0.0		
25	21.7	26.9	18.6	4.9	N	10.3	N	12.9	NNW	4.5	3.0	1.5		
26	21.6	24.1	20.3	8.2	NNE	10.7	N	13.4	NNE	0.0	0.0	0.0		
27	19.0	23.7	13.8	4.7	ENE	8.3	NNE	10.3	NNE	0.0	0.0	0.0		
28	19.5	26.0	13.3	2.5	SSE	5.4	SSE	6.7	SSE	0.0	0.0	0.0		
29	22.7	27.4	19.3	1.6	SSE	4	E	8.7	ESE	0.0	0.0	0.0		
30	21.4	24.3	19.0	1.7	S	5.2	SSE	8.2	S	0.5	0.5	0.5		
前半旬	23.2	28.6	18.7	4.2	SSE					4.5				
後半旬	20.8	25.1	17.1	3.7	SSE					0.5				
旬	22.0	26.8	17.9	4.0	SSE					5.0				
平年差/比	+1.0	+1.6	+0.5							9				

観測所名	出雲									10 以上積算気温			217	
	気温()			風向・風速(m/s)						降水量(mm)				日照 (h)
	平均	最高	最低	平均	最多	最大	風向	瞬間	風向	日計	1時間	10分		
21	23.2	29.9	16.7	1.6	ESE	3.8	SW	6.0	WSW	0.0	0.0	0.0	11.4	
22	24.3	29.2	20.4	3.5	ENE	7	ENE	11.7	E	0.0	0.0	0.0	7.7	
23	24.0	29.5	19.6	2.8	E	5.5	NE	9.3	NE	0.0	0.0	0.0	10.8	
24	23.4	30.3	17.5	1.4	NE	3.6	ENE	6.3	WNW	0.0	0.0	0.0	10.8	
25	21.3	26.3	18.3	1.7	NNE	6.1	NNE	10.0	NNE	3.0	1.5	1.0	0.2	
26	19.5	24.5	13.7	3.4	NE	6.9	NNE	11.2	NE	0.0	0.0	0.0	8.2	
27	17.7	24.2	11.4	2.0	ENE	6	NE	9.6	ENE	0.0	0.0	0.0	10.5	
28	19.2	25.6	12.0	1.3	ESE	2.8	E	4.7	W	0.0	0.0	0.0	1.5	
29	22.7	28.7	18.7	1.0	ENE	2.6	ENE	4.2	ENE	0.0	0.0	0.0	2.6	
30	21.2	25.7	18.2	0.9	ESE	2.6	SW	3.7	SE	1.0	0.5	0.5	0.0	
前半旬	23.2	29.0	18.5	2.2	ENE					3.0			40.9	
後半旬	20.1	25.7	14.8	1.7	ENE					1.0			22.8	
旬	21.7	27.4	16.7	2.0	ENE					4.0			63.7	
平年差/比	+1.8	+2.6	+1.2							6			140	

観測所名	松江									10 以上積算気温			227	
	気温()			風向・風速(m/s)						降水量(mm)				日照 (h)
	平均	最高	最低	平均	最多	最大	風向	瞬間	風向	日計	1時間	10分		
21	24.2	30.1	18.8	1.8	ESE	4.5	NW	6.6	NW	0.0	0.0	0.0	11.3	
22	24.5	28.3	21.3	3.8	ENE	7.8	ENE	11.6	ENE	0.0	0.0	0.0	6.9	
23	24.2	27.9	21.1	3.6	ENE	6.7	E	9.6	E	0.0	0.0	0.0	9.9	
24	24.2	30.6	19.4	1.7	E	6.2	WNW	8.4	WNW	0.0	0.0	0.0	10.9	
25	21.9	27.2	18.8	2.3	WNW	5.8	WNW	9.8	NW	16.5	14.5	6.0	0.7	
26	21.1	24.4	18.8	4.5	NNE	7.6	NNE	11.6	NNE	0.0	0.0	0.0	8.7	
27	19.7	23.9	15.9	3.1	ENE	6	ENE	9.1	NE	0.0	0.0	0.0	9.3	
28	21.0	27.2	14.7	1.8	ENE	3.9	ESE	6.6	WSW	0.0	0.0	0.0	2.0	
29	24.1	28.2	21.7	2.5	ESE	4.9	SE	8.5	SE	0.0	0.0	0.0	0.8	
30	21.9	25.8	19.7	1.5	ESE	3.9	NW	5.1	WNW	0.5	0.5	0.5	0.0	
前半旬	23.8	28.8	19.9	2.6	ENE					16.5			39.7	
後半旬	21.6	25.9	18.2	2.7	ESE					0.5			20.8	
旬	22.7	27.4	19.0	2.7	ESE					17.0			60.5	
平年差/比	+2.2	+2.8	+1.9							24			139	

観測所名	大田									10 以上積算気温			219	
	気温()			風向・風速(m/s)						降水量(mm)				日照 (h)
	平均	最高	最低	平均	最多	最大	風向	瞬間	風向	日計	1時間	10分		
21	23.7	30.4	18.7	1.7	S	3.7	N	6.7	NNE	0.0	0.0	0.0	10.5	
22	23.8	30.1	18.9	1.6	NNE	4.7	NNE	9.8	ENE	0.0	0.0	0.0	8.5	
23	23.6	29.8	18.2	1.5	ESE	4.7	N	7.3	NNE	0.0	0.0	0.0	10.9	
24	23.8	30.5	19.0	1.6	SE	4	NNW	6.5	N	0.0	0.0	0.0	11.0	
25	21.8	25.9	19.9	2.5	N	6.3	NNE	12.0	NNE	3.0	1.0	0.5	0.0	
26	20.2	24.7	13.5	3.2	NNE	5.9	NNE	12.1	N	0.0	0.0	0.0	9.2	
27	17.7	24.4	11.4	1.7	N	5.8	N	11.1	N	0.0	0.0	0.0	9.8	
28	20.0	25.6	13.2	1.6	SSE	5.2	SSE	9.4	SSE	0.0	0.0	0.0	0.6	
29	22.8	29.7	19.3	0.8	SE	3.6	ESE	6.3	ESE	0.0	0.0	0.0	1.1	
30	21.6	24.6	18.8	1.2	SE	3.1	SE	5.5	SE	1.5	0.5	0.5	0.0	
前半旬	23.3	29.3	18.9	1.8	SSE					3.0			40.9	
後半旬	20.5	25.8	15.2	1.7	SE					1.5			20.7	
旬	21.9	27.6	17.1	1.7	SSE					4.5			61.6	
平年差/比	+1.5	+2.0	+0.9							7			129	

地域気象観測旬報

2013年9月21日～30日 島根県 (68)
(3/5)

観測所名	掛合										10 以上積算気温			198
	気温()			風向・風速(m/s)						降水量(mm)			日照 (h)	
	平均	最高	最低	平均	最多	最大	風向	瞬間	風向	日計	1時間	10分		
21	21.8	29.9	15.2	0.9	SSE	4	NNW	5.9	NNW	0.0	0.0	0.0	9.4	
22	21.4	27.9	17.1	1.1	SSE	4.5	NW	8.0	NNW	0.0	0.0	0.0	6.5	
23	21.5	28.0	16.4	0.9	NNW	3.6	NW	5.9	NNW	0.0	0.0	0.0	7.1	
24	21.8	29.5	15.9	0.8	NW	3.6	NNW	5.8	NNW	0.0	0.0	0.0	8.4	
25	19.8	25.8	17.1	1.1	N	4.8	NNW	10.2	NNW	8.0	2.5	2.5	0.0	
26	17.5	22.3	13.3	1.4	NNW	6.6	NNW	11.5	NNW	0.0	0.0	0.0	7.7	
27	15.6	22.7	10.8	0.9	SE	3.9	NW	7.1	NW	0.0	0.0	0.0	7.0	
28	17.9	24.8	10.6	0.5	SSE	3.2	SSE	5.6	SSE	0.0	0.0	0.0	2.8	
29	21.0	28.5	17.3	0.6	SSE	2.4	SSW	5.2	WSW	0.0	0.0	0.0	0.9	
30	20.1	25.4	17.6	0.6	SSE	2.2	N	4.2	N	1.0	1.0	0.5	0.3	
前半旬	21.3	28.2	16.3	1.0	NNW					8.0			31.4	
後半旬	18.4	24.7	13.9	0.8	SSE					1.0			18.7	
旬	19.8	26.5	15.1	0.9	SSE					9.0			50.1	
平年差/比	+1.6	+3.1	+1.2							11			149	

観測所名	赤名										10 以上積算気温			185
	気温()			風向・風速(m/s)						降水量(mm)			日照 (h)	
	平均	最高	最低	平均	最多	最大	風向	瞬間	風向	日計	1時間	10分		
21	20.5	29.1	13.6	0.7	SSE	3.8	SE	6.6	SE	0.0	0.0	0.0	8.9	
22	20.2	27.7	15.3	1.1	N	4.1	NNE	7.6	NNE	0.0	0.0	0.0	7.3	
23	19.7	28.5	13.6	0.7	S	2.5	SE	6.2	SE	0.0	0.0	0.0	7.7	
24	20.4	28.0	14.0	0.8	SSE	3	SE	5.6	SE	0.0	0.0	0.0	9.1	
25	18.4	24.3	15.2	1.3	NNW	4.1	N	7.4	NNW	1.0	0.5	0.5	0.5	
26	15.6	21.3	10.9	2.2	NNW	5.2	N	10.8	NW	0.0	0.5	0.5	6.2	
27	14.2	22.2	8.3	1.0	SSE	3.4	NNE	6.2	N	0.0	0.0	0.0	6.8	
28	17.2	23.0	9.5	1.0	SE	3.5	SE	8.2	ESE	0.0	0.0	0.0	4.5	
29	20.3	25.8	17.4	1.2	SE	3.8	SE	9.3	SE	0.0	0.0	0.0	1.6	
30	18.5	22.6	16.2	0.4	WNW	2	SE	4.4	SE	2.0	2.0	1.0	0.0	
前半旬	19.8	27.5	14.3	0.9	N					1.0			33.5	
後半旬	17.2	23.0	12.5	1.2	SSE					2.0			19.1	
旬	18.5	25.3	13.4	1.0	SSE					3.0			52.6	
平年差/比	+1.4	+3.0	+0.9							4			147	

観測所名	横田										10 以上積算気温			191
	気温()			風向・風速(m/s)						降水量(mm)			日照 (h)	
	平均	最高	最低	平均	最多	最大	風向	瞬間	風向	日計	1時間	10分		
21	20.9	30.2	13.7	0.9	S	4.2	NE	7.9	NNE	0.0	0.0	0.0	10.4	
22	20.3	26.8	15.8	1.1	NE	3.8	NE	8.2	NNE	0.0	0.0	0.0	8.0	
23	20.1	28.6	14.2	0.8	NNE	3	NNE	6.0	NNE	0.0	0.0	0.0	6.4	
24	20.5	29.1	13.7	0.7	NNE	2.9	NNE	6.2	NNE	0.0	0.0	0.0	8.3	
25	18.7	25.6	14.5	1.4	NW	4.1	WNW	8.6	NNW	9.5	3.5	2.0	2.3	
26	16.9	21.0	13.1	2.4	NE	6.8	NE	12.9	NNW	0.5	2.0	0.5	6.6	
27	15.1	21.7	10.2	1.2	N	3.9	NNE	7.6	NNE	0.0	0.0	0.0	8.4	
28	17.7	24.9	9.3	0.8	ESE	3	SSW	7.1	SSE	0.0	0.0	0.0	3.6	
29	21.2	27.2	17.2	1.0	SSW	3.8	SSE	9.1	SSE	0.0	0.0	0.0	2.7	
30	19.5	24.8	16.7	0.8	WSW	3.1	W	4.8	W	1.5	1.0	0.5	0.0	
前半旬	20.1	28.1	14.4	1.0	NNE					9.5			35.4	
後半旬	18.1	23.9	13.3	1.2	N					2.0			21.3	
旬	19.1	26.0	13.8	1.1	NNE					11.5			56.7	
平年差/比	+1.4	+3.0	+0.7							16			146	

観測所名	川本										10 以上積算気温			206
	気温()			風向・風速(m/s)						降水量(mm)			日照 (h)	
	平均	最高	最低	平均	最多	最大	風向	瞬間	風向	日計	1時間	10分		
21	22.0	31.2	15.0	0.9	NNE	2.5	N	4.8	NNE	0.0	0.0	0.0	10.0	
22	22.5	30.5	18.4	1.2	NNE	3.8	NE	6.1	NE	0.0	0.0	0.0	8.7	
23	22.5	31.1	16.6	0.8	NE	2.5	NNW	4.6	ENE	0.0	0.0	0.0	9.2	
24	22.8	31.3	18.0	0.9	NNW	2.8	N	4.9	N	0.0	0.0	0.0	8.8	
25	20.2	26.2	18.2	0.9	S	3	NNW	8.9	NNW	5.5	2.5	2.0	0.0	
26	17.6	23.7	12.0	1.4	NNE	4.6	NNE	9.6	N	0.0	0.0	0.0	8.6	
27	16.3	24.5	11.3	0.8	SSE	2.9	N	5.3	NNW	0.0	0.0	0.0	9.0	
28	18.9	25.9	11.9	0.9	SSW	3.1	S	6.9	S	0.0	0.0	0.0	4.2	
29	22.4	28.9	18.9	1.2	SSW	4.4	S	8.3	S	0.0	0.0	0.0	0.9	
30	20.3	24.2	18.2	0.8	NNW	2.2	SE	4.1	SSE	2.0	1.0	0.5	0.0	
前半旬	22.0	30.1	17.2	0.9	NNE					5.5			36.7	
後半旬	19.1	25.4	14.5	1.0	NNW					2.0			22.7	
旬	20.6	27.8	15.9	1.0	NNE					7.5			59.4	
平年差/比	+1.7	+3.4	+1.0							10			156	

地域気象観測旬報

2013年9月21日～30日 島根県 (68)
(4/5)

観測所名	浜田										10 以上積算気温			221
日付	気温()			風向・風速(m/s)						降水量(mm)			日照(h)	
	平均	最高	最低	平均	最多	最大	風向	瞬間	風向	日計	1時間	10分		
21	23.6	28.6	19.1	2.4	ENE	3.9	ENE	5.2	NNE	0.0	0.0	0.0	9.5	
22	23.9	28.5	20.3	3.7	ENE	8.9	NE	14.2	NE	0.0	0.0	0.0	9.9	
23	23.8	28.5	19.6	2.6	ENE	5.1	ENE	6.3	ENE	0.0	0.0	0.0	9.2	
24	24.0	28.6	20.1	2.4	ENE	4	N	5.5	N	0.0	0.0	0.0	10.7	
25	21.9	26.7	19.2	3.5	ENE	7.6	NE	13.3	NE	10.0	5.5	4.5	0.0	
26	20.8	24.2	16.4	4.7	NE	7.1	NE	13.5	NE	0.0	0.0	0.0	9.6	
27	18.9	23.2	14.8	3.3	ENE	5.9	E	10.0	NNE	0.0	0.0	0.0	11.2	
28	20.7	23.6	15.9	2.4	ENE	4.6	WSW	6.5	SW	0.0	0.0	0.0	0.1	
29	22.4	26.9	19.2	1.7	ENE	4	SW	6.0	WSW	0.5	0.5	0.5	3.3	
30	21.2	23.9	18.9	1.8	ENE	4.2	SW	5.1	SW	1.0	1.0	0.5	0.0	
前半旬	23.4	28.2	19.7	2.9	ENE					10.0			39.3	
後半旬	20.8	24.4	17.0	2.8	ENE					1.5			24.2	
旬	22.1	26.3	18.4	2.9	ENE					11.5			63.5	
平年差/比	+1.4	+1.5	+1.4							18			130	

観測所名	弥栄										10 以上積算気温			186
日付	気温()			風向・風速(m/s)						降水量(mm)			日照(h)	
	平均	最高	最低	平均	最多	最大	風向	瞬間	風向	日計	1時間	10分		
21	20.1	28.7	12.6	1.4	N	3.8	N	5.6	NNW	0.0	0.0	0.0	8.8	
22	21.1	27.9	15.8	1.8	N	5.1	N	7.5	NNE	0.0	0.0	0.0	9.5	
23	20.4	26.8	15.9	1.1	N	2.9	N	4.9	N	0.0	0.0	0.0	5.7	
24	20.0	29.3	13.8	1.3	N	3.5	N	5.4	N	0.0	0.0	0.0	8.2	
25	17.9	24.0	14.8	2.1	N	6.8	N	12.4	N	14.5	4.0	2.0	0.0	
26	16.1	20.8	10.0	2.9	N	6.6	N	12.0	N	0.0	0.5	0.5	9.3	
27	14.0	21.6	8.6	2.1	N	6.2	N	8.9	N	0.0	0.0	0.0	10.5	
28	17.6	21.7	9.3	1.0	NNE	2.6	SE	6.4	SSE	0.0	0.0	0.0	1.6	
29	20.6	26.1	17.0	1.1	SE	4.2	SE	8.9	SSE	0.0	0.0	0.0	2.4	
30	18.3	22.3	15.0	0.7	N	2.4	SE	5.6	SE	2.5	1.5	0.5	0.0	
前半旬	19.9	27.3	14.6	1.5	N					14.5			32.2	
後半旬	17.3	22.5	12.0	1.6	N					2.5			23.8	
旬	18.6	24.9	13.3	1.6	N					17.0			56.0	
平年差/比	+1.1	+2.2	+0.5							24			129	

観測所名	瑞穂										10 以上積算気温			187
日付	気温()			風向・風速(m/s)						降水量(mm)			日照(h)	
	平均	最高	最低	平均	最多	最大	風向	瞬間	風向	日計	1時間	10分		
21	20.4	30.8	12.2	0.6	WSW	2.8	ENE	5.3	E	0.0	0.0	0.0	10.1	
22	20.9	29.4	15.2	0.7	NE	2.9	NE	5.4	E	0.0	0.0	0.0	8.9	
23	20.4	29.2	13.8	0.7	E	3.1	E	5.3	E	0.0	0.0	0.0	10.2	
24	20.6	29.5	13.7	0.9	ENE	3.7	E	6.3	NE	0.0	0.0	0.0	10.7	
25	18.5	25.5	14.6	0.8	W	2.7	N	7.3	NNW	1.0	0.5	0.5	0.4	
26	16.1	22.4	9.7	1.3	NNE	4.1	ENE	10.0	N	0.0	0.0	0.0	8.2	
27	14.6	23.6	8.0	0.6	NE	3.6	ENE	6.6	ENE	0.0	0.0	0.0	9.8	
28	16.7	22.4	8.7	1.0	E	4.1	E	7.1	E	0.0	0.0	0.0	1.9	
29	20.5	26.7	17.2	1.5	E	4.1	E	8.1	SSW	0.0	0.0	0.0	1.7	
30	18.6	23.6	16.0	0.7	SW	2.7	ENE	4.4	E	1.0	1.0	0.5	0.0	
前半旬	20.2	28.9	13.9	0.7	E					1.0			40.3	
後半旬	17.3	23.7	11.9	1.0	E					1.0			21.6	
旬	18.7	26.3	12.9	0.9	E					2.0			61.9	
平年差/比	+1.1	+3.0	+0.1							3			146	

観測所名	高津										10 以上積算気温			212
日付	気温()			風向・風速(m/s)						降水量(mm)			日照(h)	
	平均	最高	最低	平均	最多	最大	風向	瞬間	風向	日計	1時間	10分		
21	22.3	27.8	17.0	2.0	SSE	3.5	NNE	5.1	NNE	0.0	0.0	0.0		
22	23.0	27.7	19.9	2.3	N	5.7	N	9.8	NNE	0.0	0.0	0.0		
23	22.9	27.3	19.5	2.0	SSE	4.2	NW	5.1	S	0.0	0.0	0.0		
24	22.9	27.5	19.2	2.7	SSE	4.6	SSE	6.7	SSE	0.0	0.0	0.0		
25	21.6	27.1	18.5	3.7	SSE	8.5	NNE	13.9	NNE	3.0	2.0	2.0		
26	20.4	23.2	15.2	4.4	NNE	7.3	NNE	13.4	N	0.0	0.0	0.0		
27	17.8	23.3	12.5	3.2	SSE	5.2	NNE	8.2	N	0.0	0.0	0.0		
28	18.9	22.6	14.3	2.6	SSE	6	SSE	7.7	SSE	0.0	0.0	0.0		
29	21.2	27.3	17.4	1.8	SE	4.5	SSE	7.2	SSE	15.5	11.5	3.5		
30	20.5	23.2	18.7	2.0	SSE	4.3	SSE	6.2	SE	1.5	1.0	0.5		
前半旬	22.5	27.5	18.8	2.5	SSE					3.0				
後半旬	19.8	23.9	15.6	2.8	SSE					17.0				
旬	21.2	25.7	17.2	2.7	SSE					20.0				
平年差/比	+0.3	+0.7	0.0							38				

地域気象観測旬報

2013年9月21日～30日 島根県 (68)
(5/5)

観測所名	益田										10 以上積算気温			225
日付	気温()			風向・風速(m/s)					降水量(mm)			日照(h)		
	平均	最高	最低	平均	最多	最大	風向	瞬間	風向	日計	1時間		10分	
21	24.1	29.6	18.6	1.4	SE	3.5	N	5.5	N	0.0	0.0	0.0	10.9	
22	24.9	30.6	20.6	1.5	SE	4.9	N	8.1	N	0.0	0.0	0.0	9.8	
23	24.6	29.3	20.6	1.2	SSE	2.6	N	5.1	N	0.0	0.0	0.0	10.8	
24	24.5	30.0	19.7	1.4	SSE	4	N	6.8	N	0.0	0.0	0.0	10.9	
25	22.1	27.7	19.4	1.9	SSE	5	NNE	11.9	NNE	7.5	4.5	4.5	0.7	
26	21.1	25.5	16.8	2.8	NNE	5.4	N	10.3	N	0.0	0.0	0.0	9.3	
27	19.2	25.2	13.7	2.0	SSE	4.4	N	8.0	N	0.0	0.0	0.0	11.4	
28	20.3	23.7	15.2	1.2	S	2.9	S	4.7	S	0.0	0.0	0.0	0.0	
29	22.7	30.1	18.9	1.6	ESE	5.4	SW	9.2	SSW	8.5	6.5	2.5	4.3	
30	21.4	24.2	18.8	1.0	ESE	2.4	SE	4.7	SE	2.0	1.5	0.5	0.0	
前半旬	24.0	29.4	19.8	1.5	SSE					7.5			43.1	
後半旬	20.9	25.7	16.7	1.7	ESE					10.5			25.0	
旬	22.5	27.6	18.2	1.6	SSE					18.0			68.1	
平年差/比	+1.7	+2.0	+1.6							28			134	

観測所名	津和野										10 以上積算気温			209
日付	気温()			風向・風速(m/s)					降水量(mm)			日照(h)		
	平均	最高	最低	平均	最多	最大	風向	瞬間	風向	日計	1時間		10分	
21	23.0	32.0	16.3	1.1	N	4	NNE	7.2	NNE	0.0	0.0	0.0	7.4	
22	24.1	31.0	19.2	1.3	NNE	3.7	NNE	7.4	NE	0.0	0.0	0.0	8.6	
23	23.6	31.1	19.2	1.0	S	3.9	NE	7.2	NE	0.0	0.0	0.0	7.4	
24	22.8	31.7	17.1	0.9	SSW	3.5	NNE	5.9	N	0.0	0.0	0.0	7.5	
25	20.5	28.2	17.8	1.6	NNE	6.2	NNE	13.4	NE	19.5	5.5	2.0	2.5	
26	18.5	24.3	13.6	1.8	NNE	5.7	NNE	11.8	NNE	0.0	0.5	0.0	7.6	
27	16.9	25.2	10.8	1.1	N	3.7	NNE	7.0	N	0.0	0.0	0.0	9.4	
28	17.8	21.1	12.3	0.6	SSW	2.7	SSW	4.5	SSW	0.0	0.0	0.0	0.2	
29	22.0	26.5	18.6	1.9	SSW	5.9	SSW	10.4	SSW	4.0	2.5	1.0	2.0	
30	19.9	23.3	17.5	0.6	SSW	2.4	S	4.4	SSE	3.0	1.5	0.5	0.0	
前半旬	22.8	30.8	17.9	1.2	NNE					19.5			33.4	
後半旬	19.0	24.1	14.6	1.2	SSW					7.0			19.2	
旬	20.9	27.4	16.2	1.2	NNE					26.5			52.6	
平年差/比	+1.4	+2.1	+1.1							38			143	

観測所名	吉賀										10 以上積算気温			198
日付	気温()			風向・風速(m/s)					降水量(mm)			日照(h)		
	平均	最高	最低	平均	最多	最大	風向	瞬間	風向	日計	1時間		10分	
21	21.5	31.0	14.9	0.9	NE	3	WSW	6.3	ENE	0.0	0.0	0.0	6.6	
22	23.2	30.4	18.4	1.5	NE	5.4	ENE	10.5	ENE	0.0	0.0	0.0	7.6	
23	22.0	29.5	17.4	1.0	NNE	4	NE	8.0	NE	0.0	0.0	0.0	6.2	
24	21.6	29.9	16.5	1.5	NNE	5.4	ENE	7.9	NE	0.0	0.0	0.0	7.2	
25	19.9	26.2	16.8	2.6	NNE	6.2	ENE	10.2	NE	2.5	1.0	1.0	2.3	
26	17.6	22.6	11.0	3.3	NNE	7.6	NE	14.0	NE	0.0	0.0	0.0	8.1	
27	14.8	23.7	8.4	1.0	NE	4.7	ENE	7.2	ENE	0.0	0.0	0.0	8.0	
28	16.6	20.1	10.7	1.0	WSW	4.1	SW	6.5	SW	4.5	1.5	0.5	0.1	
29	21.2	24.8	18.5	2.3	WSW	6.5	WSW	11.6	W	0.0	0.5	0.0	1.0	
30	19.6	23.5	16.6	0.8	NE	3	WSW	5.1	SW	2.0	1.5	0.5	0.0	
前半旬	21.6	29.4	16.8	1.5	NE					2.5			29.9	
後半旬	18.0	22.9	13.0	1.7	WSW					6.5			17.2	
旬	19.8	26.2	14.9	1.6	NE					9.0			47.1	
平年差/比	//	//	//							//			//	

地域雨量観測旬報

2013年9月21日～30日 島根県 (68)

(1/1)

観測所名	大東				伯太				佐田				福光				桜江				三隅			
	降水量(mm)				降水量(mm)				降水量(mm)				降水量(mm)				降水量(mm)				降水量(mm)			
	日計	平年比	最大1時間	最大10分間	日計	平年比	最大1時間	最大10分間	日計	平年比	最大1時間	最大10分間	日計	平年比	最大1時間	最大10分間	日計	平年比	最大1時間	最大10分間	日計	平年比	最大1時間	最大10分間
21	0.0		0.0	0.0	0.0		0.0	0.0	0.0		0.0	0.0	0.0		0.0	0.0	0.0		0.0	0.0	0.0		0.0	0.0
22	0.0		0.0	0.0	0.0		0.0	0.0	0.0		0.0	0.0	0.0		0.0	0.0	0.0		0.0	0.0	0.0		0.0	0.0
23	0.0		0.0	0.0	0.0		0.0	0.0	0.0		0.0	0.0	0.0		0.0	0.0	0.0		0.0	0.0	0.0		0.0	0.0
24	0.0		0.0	0.0	0.0		0.0	0.0	0.0		0.0	0.0	0.0		0.0	0.0	0.0		0.0	0.0	0.0		0.0	0.0
25	5.0		2.0	1.5	14.0		3.5	2.0	10.0		6.0	4.5	4.5		2.0	2.0	4.5		2.5	2.0	9.0		3.0	1.0
半旬計/最大	5.0	15	2.0	1.5	14.0	39	3.5	2.0	10.0	27	6.0	4.5	4.5	15	2.0	2.0	4.5	12	2.5	2.0	9.0	30	3.0	1.0
26	0.0		0.0	0.0	0.5		1.0	0.5	0.0		0.0	0.0	0.0		0.0	0.0	0.5		0.5	0.5	0.0		0.0	0.0
27	0.0		0.0	0.0	0.0		0.0	0.0	0.0		0.0	0.0	0.0		0.0	0.0	0.0		0.0	0.0	0.0		0.0	0.0
28	0.0		0.0	0.0	0.0		0.0	0.0	0.0		0.0	0.0	0.0		0.0	0.0	0.0		0.0	0.0	0.0		0.0	0.0
29	0.0		0.0	0.0	0.0		0.0	0.0	0.0		0.0	0.0	0.0		0.0	0.0	0.0		0.0	0.0	3.0		2.5	1.0
30	1.0		1.0	0.5	0.0		0.0	0.0	1.5		1.0	0.5	1.0		0.5	0.5	1.5		1.5	0.5	1.5		1.0	0.5
半旬計/最大	1.0	3	1.0	0.5	0.5	2	1.0	0.5	1.5	5	1.0	0.5	1.0	4	0.5	0.5	2.0	6	1.5	0.5	4.5	17	2.5	1.0
旬計	6.0	9			14.5	19			11.5	15			5.5	8			6.5	8			13.5	22		
旬最大	5.0		2.0	1.5	14.0		3.5	2.0	10.0		6.0	4.5	4.5		2.0	2.0	4.5		2.5	2.0	9.0		3.0	1.0
起日	25		25	25	25		25	25	25		25	25	25		25	25	25		25	25	25		25	29

観測所名	波佐				匹見																			
	降水量(mm)				降水量(mm)				降水量(mm)				降水量(mm)				降水量(mm)							
	日計	平年比	最大1時間	最大10分間	日計	平年比	最大1時間	最大10分間	日計	平年比	最大1時間	最大10分間	日計	平年比	最大1時間	最大10分間	日計	平年比	最大1時間	最大10分間	日計	平年比	最大1時間	最大10分間
21	0.0		0.0	0.0	0.0		0.0	0.0																
22	0.0		0.0	0.0	0.0		0.0	0.0																
23	0.0		0.0	0.0	0.0		0.0	0.0																
24	0.0		0.0	0.0	0.0		0.0	0.0																
25	21.0		6.0	4.0	9.0		5.0	2.5																
半旬計/最大	21.0	54	6.0	4.0	9.0	26	5.0	2.5																
26	0.5		0.5	0.5	0.5		0.5	0.5																
27	0.0		0.0	0.0	0.0		0.0	0.0																
28	0.0		0.0	0.0	0.0		0.0	0.0																
29	0.0		0.0	0.0	0.0		0.0	0.0																
30	2.0		1.5	0.5	2.0		1.5	0.5																
半旬計/最大	2.5	7	1.5	0.5	2.5	8	1.5	0.5																
旬計	23.5	30			11.5	17																		
旬最大	21.0		6.0	4.0	9.0		5.0	2.5																
起日	25		25	25	25		25	25																

- ⌋: 統計値を求める対象となる資料の一部が欠けているが、その範囲が許容の範囲内の値。
- ⌋: 統計値を求める対象となる資料が、許容する範囲内の資料数を満たさず、十分な信頼を保証できない値。
- ×: 統計値を求める対象となる資料が、参考値もしくは欠測により全く統計値を求めることができない。

地域気象観測月報(集計値)

島根県 (68) 2013年9月
1/2頁

観測所名	西郷	西郷岬	海士	鹿島	斐川	松江	出雲	大田	掛合	横田	赤名	川本	浜田	瑞穂	弥栄
平均	22.3	22.6	22.5	22.2	22.4	22.9	22.1	22.5	20.6	19.7	19.2	21.3	22.8	19.7	19.5
平年差	0.3	0	0.6	0.2	-0.8	0.3	0.1	0	0.2	-0.2	-0.1	0.2	0.2	-0.1	-0.1
最高	31.6	29.8	32.1	32.3	32.4	32.6	31.7	33.0	32.3	31.1	29.5	31.6	30.8	31.0	31.3
起日	14	14	14	14	13	13	14	14	13	13	13	20	13	13	13
最低	12.5	14.7	11.4	11.8	12.5	14.0	10.9	11.4	10.0	8.1	7.3	11.3	14.8	7.0	6.7
起日	17	27	17	28	17	17	17	27	17	17	17	27	27	17	17
最高平均	26.5	25.7	26.7	27.1	27.0	27.3	27.3	27.7	26.4	25.9	25.1	27.7	26.8	26.3	25.3
最高平年差	0.6	-0.1	0.7	0.7	-0.6	0.5	0.5	0.0	0.7	0.6	0.6	1.1	0.2	0.8	0.5
最低平均	18.4	19.6	18.2	17.9	18.3	19.2	17.6	18.1	16.2	14.8	14.4	17.0	19.2	14.5	14.6
最低平年差	0.0	-0.3	0.3	-0.3	-1.1	0.0	-0.2	-0.3	0.0	-0.6	-0.5	-0.2	0.1	-0.7	-0.5
積算気温	669	677	676	665	673	688	663	675	619	591	576	639	685	590	584
平均0 未満日数	0	0	0	0	0	0	0	0	0	0	0	0	0	0	0
平均25 以上日数	2	2	2	2	2	4	2	3	1	0	0	2	4	0	0
最高0 未満日数	0	0	0	0	0	0	0	0	0	0	0	0	0	0	0
最高25 以上日数	23	20	24	23	23	24	23	23	20	17	16	23	22	20	16
最高30 以上日数	2	0	2	3	3	6	4	9	4	3	0	10	2	3	2
最高35 以上日数	0	0	0	0	0	0	0	0	0	0	0	0	0	0	0
最低0 未満日数	0	0	0	0	0	0	0	0	0	0	0	0	0	0	0
最低25 以上日数	0	0	0	0	0	0	0	0	0	0	0	0	0	0	0
日照	175.4		181.0	173.1		174.5	181.4	180.0	150.1	161.8	147.0	161.1	193.7	173.5	169.8
平年比	119		125	120		122	120	114	131	126	128	128	122	126	126
0.1時間未満日数	6		7	5		5	5	5	6	6	5	6	5	5	5
平均風速	2.6	3.9	1.6	1.6	3.7	2.6	2.1	1.8	1.0	1.1	1.1	0.9	3.0	0.9	1.6
最大風速	9.7	13.6	8.5	10.3	15.1	11	9.5	9	7.7	8.8	6	5.8	11.7	6.1	9.4
最大風速風向	N	N	NNE	NNE	NNE	NNE	NNE	N	NNW	NNE	N	NNW	NNE	ENE	N
起日	16	16	16	16	16	16	16	16	16	16	16	16	16	16	4
最大瞬間風速	19.7	20.6	16.8	18.8	19.5	19.7	16.4	18.6	13.2	19.3	12.2	11.9	19.6	12.3	18.7
最大瞬間風速風向	NE	NNE	NNE	NE	N	NNE	NE	NNE	NW	NNE	N	N	N	W	NNE
起日	16	16	16	16	16	16	16	16	16	16	16	16	16	16	16
最多風向	NW	N)	ENE	ENE	SSE	E	ENE	SSE	NNW	NNE	N	N	ENE	E	N
10m/s以上日数	0	2	0	1	5	1	0	0	0	0	0	0	2	0	0
15m/s以上日数	0	0	0	0	1	0	0	0	0	0	0	0	0	0	0
20m/s以上日数	0	0	0	0	0	0	0	0	0	0	0	0	0	0	0
30m/s以上日数	0	0	0	0	0	0	0	0	0	0	0	0	0	0	0
降水	337.0	285.0	284.0	229.5	229.5	262.0	209.0	182.5	249.0	298.5	227.0	200.5	156.0	222.5	214.0
平年比	150	165	147	118	184	132	112	96	108	147	114	96	86	111	95
最大日降水量	88.5	71.5	79.5	77.5	78.5	85.0	81.5	63.0	95.5	110.0	103.5	78.5	61.0	103.5	73.5
起日	2	2	2	4	4	4	4	4	4	4	4	4	4	4	4
最大1時間降水量	47.5	36.0	31.0	11.0	15.5	15.0	11.0	8.5	13.5	15.0	16.5	17.0	9.0	15.0	12.0
起日 時分	2 03:45	2 03:38	2 03:21	2 05:56	3 09:42	7 19:33	4 01:36	4 10:23	3 14:57	4 02:59	4 04:45	3 08:38	4 07:35	4 01:31	4 07:23
最大10分間降水量	12.5	9.5	12.0	5.0	7.0	6.0	5.5	4.5	3.5	4.5	5.5	7.5	4.5	4.5	4.5
起日 時分	2 03:06	2 02:59	12 06:41	2 05:11	3 09:12	25 12:17	3 08:54	2 05:37	3 14:19	1 11:11	3 08:30	3 08:10	25 11:25	3 08:12	1 10:39
1mm以上日数	10	8	10	8	9	9	10	9	11	10	9	11	9	11	9
10mm以上日数	7	6	6	5	5	7	4	4	5	6	4	4	5	4	6
30mm以上日数	5	5	5	3	3	3	3	3	3	4	2	3	2	2	2
50mm以上日数	3	2	2	3	2	2	1	1	2	2	2	2	1	2	2
70mm以上日数	2	1	1	1	1	1	1	0	1	1	1	1	0	1	1
100mm以上日数	0	0	0	0	0	0	0	0	0	1	1	0	0	1	0

-) : 統計値を求める対象となる資料の一部が欠けているが、その範囲が許容の範囲内の値。
-] : 統計値を求める対象となる資料が、許容する範囲内の資料数を満たさず、十分な信頼を保證できない値。
- x : 統計値を求める対象となる資料が、参考値もしくは欠測により全く統計値を求めることができない。

地域気象観測月報(集計値)

島根県 (68)

2013年9月

2/2頁

観測所名	高津	益田	津和野	吉賀		
気	平均	22.1	23.3	21.8	20.7	
	平年差	-0.8	0.3	0.1	//	
	最高	30.7	32.2	32.8	31.2	
	起日	13	14	19	13	
	最低	12.3	12.8	10.5	8.4	
	起日	17	17	17	27	
	最高平均	26.2	28.1	27.9	26.6	
	最高平年差	//	0.5	0.4	//	
	最低平均	18.3	19.2	17.3	16.1	
	最低平年差	//	0.3	-0.1	//	
	積算気温	662	699	653	620	
	温	平均0 未満日数	0	0	0	0
		平均25 以上日数	2	6	3	0
		最高0 未満日数	0	0	0	0
最高25 以上日数		22	24	23	20	
最高30 以上日数		3	8	11	5	
最高35 以上日数		0	0	0	0	
最低0 未満日数		0	0	0	0	
最低25 以上日数		0	0	0	0	
日照		月計		198.2	156.6	146.9
		平年比		120	127	//
	0.1時間未満日数		5	4	4	
風向・風速	平均風速	2.7	1.7	1.2	1.7	
	最大風速	9.6	7.5	6.9	14.2	
	最大風速風向	NNE	N	NNE	ENE	
	起日	16	16	16	16	
	最大瞬間風速	18	17.1	15.1	21.3	
	最大瞬間風速風向	N	N	NNE	ENE	
	起日	16	16	16	16	
	最多風向	SSE	ESE	NNE	NE)	
	10m/s以上日数	0	0	0	2	
	15m/s以上日数	0	0	0	0	
	20m/s以上日数	0	0	0	0	
	30m/s以上日数	0	0	0	0	
	降水量	月計	193.0	181.5	214.0	170.5
平年比		153	99	103	//	
最大日降水量		64.0	54.5	74.0	81.0	
起日		4	4	4	4	
最大1時間降水量		17.0	15.0	21.0	13.0	
起日 時分		1 11:57	3 07:28	1 10:20	4 06:17	
最大10分間降水量		6.5	7.0	8.0	4.5	
起日 時分		3 06:38	3 06:38	1 10:10	3 10:42	
1mm以上日数		9	9	9	10	
10mm以上日数		6	5	6	3	
30mm以上日数		3	2	3	2	
50mm以上日数		1	1	2	1	
70mm以上日数		0	0	1	1	
100mm以上日数		0	0	0	0	

地域雨量観測月報(集計値)

島根県 (68) 2013年9月
1/1頁

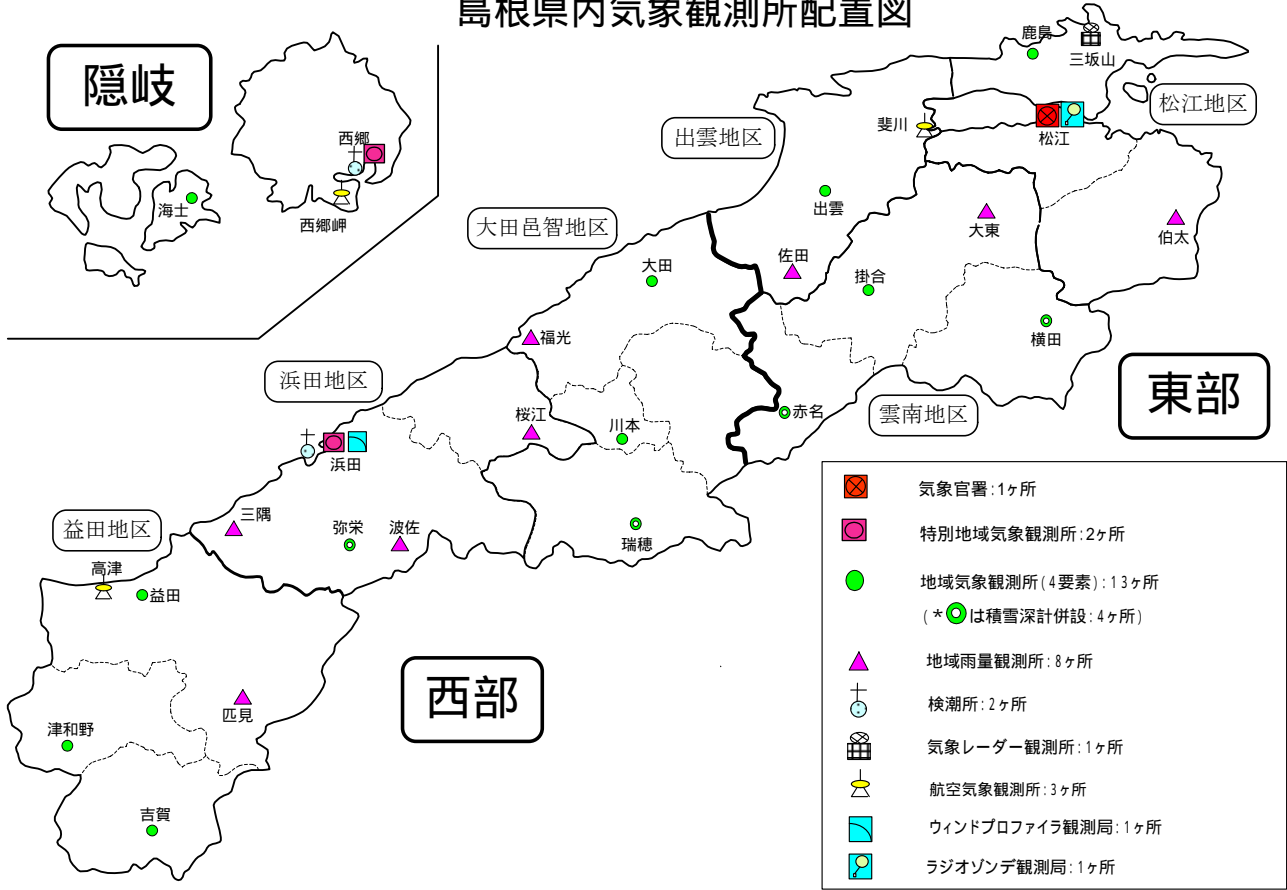
観測所名	大東	伯太	佐田	福光	桜江	三隅	波佐	匹見										
月計	254.0	283.5	255.0	196.5	209.5	186.0	249.0	226.0										
平年比	126	130	114	109	98	104	109	115										
最大日降水量	80.5	111.0	93.0	71.0	81.0	62.5	86.0	79.5										
起日	4	4	4	4	4	4	4	4										
最大1時間降水量	19.5	18.5	21.5	24.5	14.5	20.5	15.5	20.0										
起日 時分	14 18:46	4 03:11	14 17:58	3 07:54	3 08:31	3 07:22	3 08:08	1 10:35										
最大10分間降水量	8.0	6.0	8.5	8.0	5.5	9.0	6.5	8.5										
起日 時分	14 18:14	3 09:57	14 17:17	3 07:17	3 07:50	3 06:32	3 07:22	3 07:09										
1mm以上日数	11	9	11	9	10	9	9	9										
10mm以上日数	7	8	6	5	4	4	6	4										
30mm以上日数	3	3	3	3	3	2	2	2										
50mm以上日数	2	1	2	2	2	1	2	2										
70mm以上日数	1	1	1	1	1	0	2	2										
100mm以上日数	0	1	0	0	0	0	0	0										

観測所名																		
月計																		
平年比																		
最大日降水量																		
起日																		
最大1時間降水量																		
起日 時分																		
最大10分間降水量																		
起日 時分																		
1mm以上日数																		
10mm以上日数																		
30mm以上日数																		
50mm以上日数																		
70mm以上日数																		
100mm以上日数																		

観測所名																		
月計																		
平年比																		
最大日降水量																		
起日																		
最大1時間降水量																		
起日 時分																		
最大10分間降水量																		
起日 時分																		
1mm以上日数																		
10mm以上日数																		
30mm以上日数																		
50mm以上日数																		
70mm以上日数																		
100mm以上日数																		

-]: 統計値を求める対象となる資料の一部が欠けているが、その範囲が許容の範囲内の値。
-] : 統計値を求める対象となる資料が、許容する範囲内の資料数を満たさず、十分な信頼を保証できない値。
- × : 統計値を求める対象となる資料が、参考値もしくは欠測により全く統計値を求めることができない。

島根県内気象観測所配置図



島根県地域気象観測所（アメダス）所在地一覧表

観測所	気温	降水量	日照	風向 風速	積雪	所在地	緯度	経度	海面上 の高さ
西郷	○	○	○	○	○	隠岐郡隠岐の島町西町大城ノ一（西郷特別地域気象観測所）	36°12.2'	133°20.0'	27m
西郷岬	○	○		○		隠岐郡隠岐の島町岬町（隠岐航空気象観測所）	36°10.7'	133°19.4'	80m
海士	○	○	○	○		隠岐郡海士町海士	36°05.8'	133°05.8'	3m
鹿島	○	○	○	○		松江市鹿島町北講武	35°31.2'	133°01.3'	5m
斐川	○	○		○		出雲市斐川町沖州（出雲航空気象観測所）	35°24.8'	132°53.4'	2m
松江	○	○	○	○	○	松江市西津田（松江地方气象台）	35°27.4'	133°03.9'	17m
出雲	○	○	○	○		出雲市芦渡町	35°19.9'	132°43.8'	20m
大東		○				雲南市大東町下阿用	35°19.1'	132°57.9'	56m
伯太		○				安来市伯太町母里	35°21.0'	133°16.4'	23m
佐田		○				出雲市佐田町大呂	35°13.3'	132°43.4'	100m
大田	○	○	○	○		大田市大田町大田	35°11.4'	132°29.8'	30m
掛合	○	○	○	○		雲南市掛合町掛合	35°11.8'	132°48.9'	215m
横田	○	○	○	○	○	仁多郡奥出雲町稲原	35°10.4'	133°06.2'	369m
福光		○				大田市温泉津町福光	35°04.2'	132°20.0'	8m
赤名	○	○	○	○	○	飯石郡飯南町下赤名	35°00.1'	132°42.7'	444m
桜江		○				江津市桜江町川戸	34°57.2'	132°20.0'	32m
川本	○	○	○	○		邑智郡川本町川本	34°58.6'	132°29.5'	132m
浜田	○	○	○	○		浜田市大辻町（浜田特別地域気象観測所）	34°53.8'	132°04.2'	19m
瑞穂	○	○	○	○	○	邑智郡邑南町淀原	34°51.2'	132°31.8'	327m
三隅		○				浜田市三隅町三隅	34°47.3'	131°57.5'	11m
弥栄	○	○	○	○	○	浜田市弥栄町長安本郷	34°46.6'	132°06.5'	380m
波佐		○				浜田市金城町波佐	34°46.8'	132°11.8'	370m
高津	○	○		○		益田市内田町（石見航空気象観測所）	34°40.5'	131°47.4'	54m
益田	○	○	○	○		益田市あけぼの東町	34°40.6'	131°50.6'	4m
匹見		○				益田市匹見町匹見	34°34.3'	132°01.0'	259m
津和野	○	○	○	○		鹿足郡津和野町森村	34°27.7'	131°46.2'	165m
吉賀	○	○	○	○		鹿足郡吉賀町七日市	34°23.5'	131°53.6'	250m

中国地方 1か月予報

(9月28日から10月27日までの天候見通し)

平成25年9月27日
広島地方気象台発表

<特に注意を要する事項>

期間の前半は、気温がかなり高くなる可能性があります。

<予想される向こう1か月の天候>

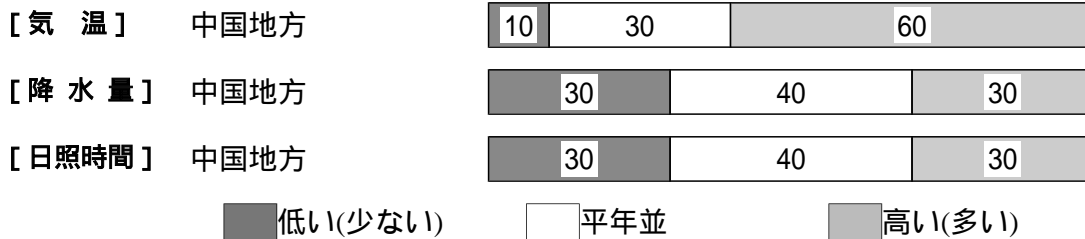
向こう1か月の出現の可能性が最も大きい天候と、特徴のある気温、降水量等の確率は以下のとおりです。

天気は数日の周期で変わるでしょう。平年と同様に晴れの日が多い見込みです。

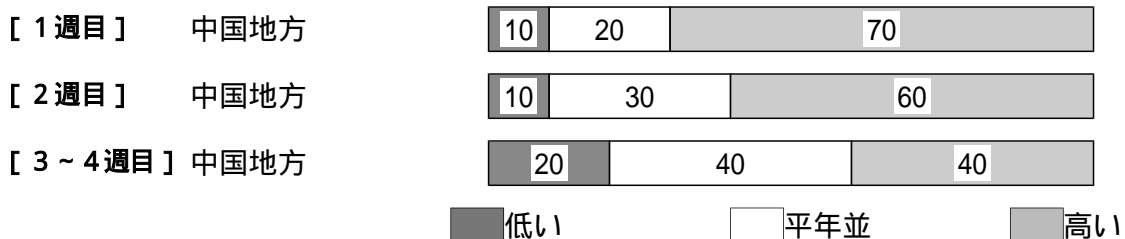
向こう1か月の平均気温は、高い確率60%です。

週別の気温は、1週目は、高い確率70%です。2週目は、高い確率60%です。3～4週目は、平年並または高い確率ともに40%です。

<向こう1か月の気温、降水量、日照時間の各階級の確率(%)>



<気温経過の各階級の確率(%)>



<予報の対象期間>

1か月 : 9月28日(土)～10月27日(日)

1週目 : 9月28日(土)～10月4日(金)

2週目 : 10月5日(土)～10月11日(金)

3～4週目 : 10月12日(土)～10月25日(金)

<次回発表予定等>

1か月予報 : 毎週金曜日 14時30分 次回は10月4日

3か月予報 : 10月24日(木) 14時

< 参考資料（平年並の範囲等） >

(1) 30 年平均値（向こう 1 か月の平均気温、降水量、日照時間と 1 週目、2 週目、3 ~ 4 週目の平均気温）

	気 温 ()	降 水 量 (mm)	日照時間 (時間)	気 温()		
				1 週目	2 週目	3 ~ 4 週目
松江	17.5	128.6	151.2	19.6	18.4	16.3
西郷	17.1	127.0	153.7	19.2	18.0	16.0
浜田	18.0	112.7	160.9	19.8	18.8	17.0
鳥取	17.3	153.9	141.1	19.5	18.3	16.2
米子	17.6	141.3	152.4	19.7	18.5	16.5
境	17.9	139.8	151.9	20.0	18.9	16.8
広島	19.0	100.4	173.8	21.3	20.0	17.8
呉	19.4	99.2	171.0	21.4	20.3	18.3
福山	18.1	91.2	171.2	20.4	19.1	16.9
岡山	18.8	93.3	165.9	21.1	19.8	17.6
津山	16.1	101.3	148.8	18.6	17.2	14.8

なお、気温、降水量、日照時間の「平年並」の範囲は、地点ごとに幾分違いはありますが、下に示した地域平均の「平年並」の範囲を参考にしてください。

(2) 1981 ~ 2010 年のデータに基づいた向こう 1 か月地域平均の気温、降水量、日照時間の平年差(比)の「平年並」の範囲は次のとおりです。

	気温平年差()	降水量平年比(%)	日照時間平年比(%)
中国地方	-0.5 ~ +0.5	71 ~ 97	97 ~ 104
山陰	-0.4 ~ +0.4	73 ~ 109	96 ~ 105
山陽	-0.6 ~ +0.5	65 ~ 98	97 ~ 105

(3) この予報期間の 1 週目、2 週目、3 ~ 4 週目の地域平均の気温平年差の「平年並」の範囲は次のとおりです。

	1 週目	2 週目	3 ~ 4 週目
中国地方	-0.6 ~ +0.5	-0.7 ~ +0.7	-0.4 ~ +0.4
山陰	-0.5 ~ +0.4	-0.6 ~ +0.6	-0.4 ~ +0.4
山陽	-0.7 ~ +0.5	-0.7 ~ +0.8	-0.5 ~ +0.5

< 参考資料（利用上の注意） >

(1) 気温(降水量)等は、「低い(少ない)」「平年並」「高い(多い)」の 3 つの階級で予報します。階級の幅は、1981 ~ 2010 年の 30 年間に於ける各階級の出現率が等分(それぞれ 33%)となるように決めてあります(気候的出現率と呼びます)。

(2) 予報する確率の数値は、それぞれの階級が出現する可能性の大きさを表しています。予測資料の信頼性が大きい場合には気候的出現率から大きく隔たった 10%以下や 60%以上の確率を付けられますが、特定の階級を強調できない場合には気候的出現率と同じかそれと同程度(30%、40%)の確率しか付けられません。

(3) 晴れや雨などの天気日数は、平年の日数よりも多い(少ない)場合は「平年に比べて多い(少ない)」、また平年の日数と同程度に多い(少ない)場合には「平年と同様に多い(少ない)」と表現します。なお、単に多い(少ない)と表現した場合には対象期間の 2 分の 1 より多い(少ない)ことを意味します。