

# 島根県農業気象速報

平成 25 年 8 月下旬

島根県  
松江地方気象台

平成 25 年 9 月 2 日発行

## 気象概況 平成 25 年 8 月下旬

23 日から 25 日にかけて、中国地方をゆっくりと南下した前線に向かって、暖かく湿った空気が流れ込み、大気の状態が非常に不安定となった。この影響で、この 3 日間の総降水量が桜江で 474.0 ミリになるなど、西部を中心に記録的な大雨となった。

日付	天気概況	松江(06 時～18 時)	松江(18 時～翌 06 時)
21 日	太平洋高気圧に覆われる	晴	晴後一時曇
22 日	南から暖かく湿った空気が流れ込む	曇一時晴後一時雨、雷を伴う	曇
23 日	日本海に停滞する前線に向かって暖かく湿った空気が流れ込む	曇後大雨、雷を伴う	雨時々曇
24 日	前線が中国地方に停滞する	雨時々曇	大雨一時曇、雷を伴う
25 日	前線が四国付近まで南下する	晴一時雨	晴時々曇
26 日	日本海の高気圧に覆われる	晴後時々曇	晴
27 日	黄海の高気圧に覆われる	晴	晴時々曇一時雨
28 日	日本海の高気圧に覆われる	曇時々晴	晴一時曇
29 日	日本海を東進する低気圧に向かって暖かく湿った空気が流れ込む	曇一時晴	曇一時晴
30 日	日本海に停滞する前線に向かって暖かく湿った空気が流れ込む	雨	曇時々雨
31 日	台風第 15 号から変わった低気圧が山陰沖を北東に進む	大雨、雷を伴う	曇時々雨

### 気象官署・特別地域気象観測所の観測値(8 月下旬)

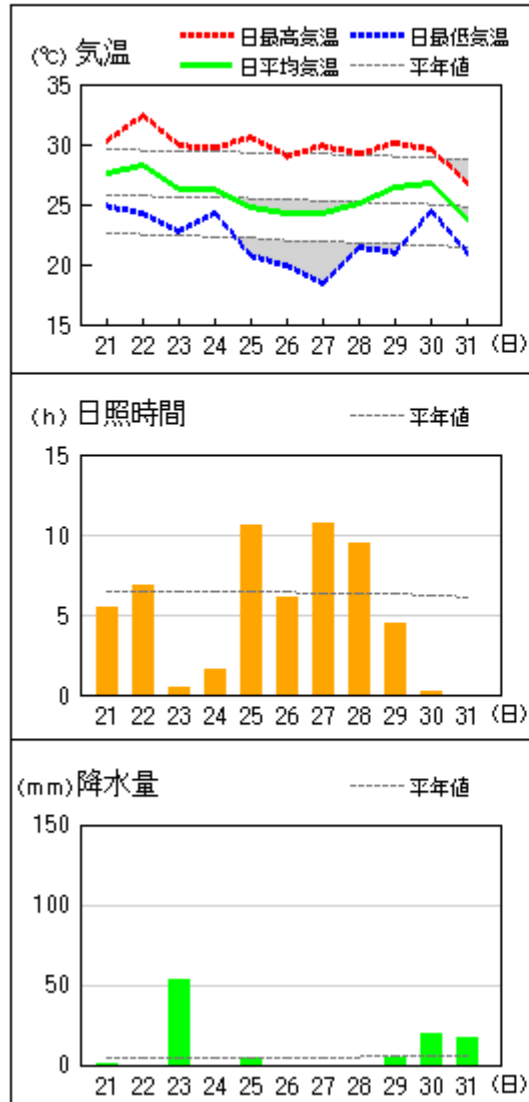
要素	気温( )						降水量(mm)		日照時間(h)	
	平均		最高		最低		本年	平年	本年	平年
	本年	平年	本年	平年	本年	平年				
松江	26.5	26.1	30.7	30.6	23.2	22.8	195.5	47.7	50.1	66.2
浜田	26.4	26.0	30.3	29.8	23.0	22.6	495.0	44.9	49.2	71.0
西郷	25.8	25.4	29.8	29.2	22.1	22.1	100.0	55.3	55.8	69.0

平均気温は、松江・浜田「平年並」、西郷「高い」。降水量は、松江・浜田「かなり多い」、西郷「多い」。日照時間は、全域「少ない」。

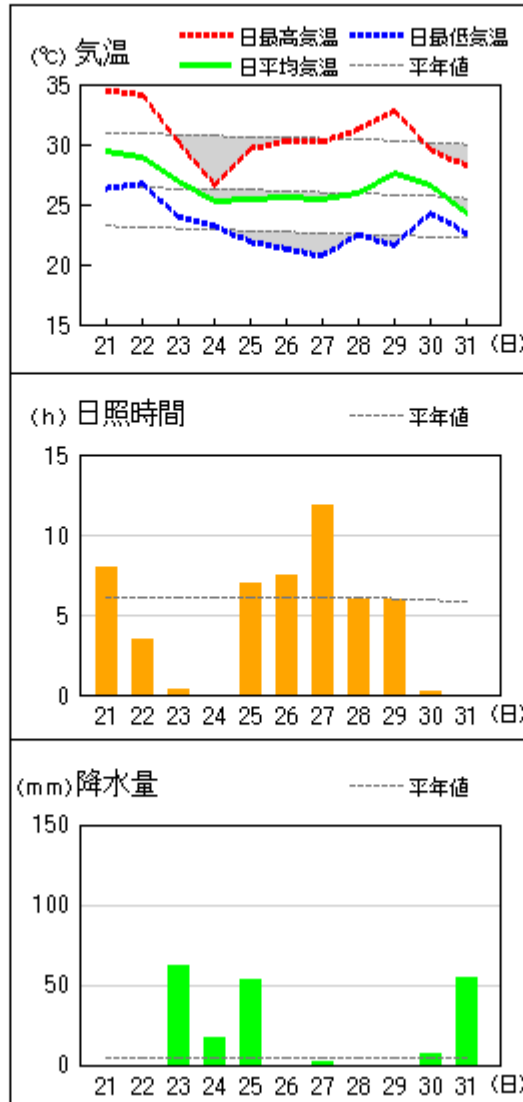
注：地上気象観測における平年の統計期間は、松江、浜田、西郷とも 1981～2010 年の 30 年間である。

アメダス 気象経過図：2013年08月21日-2013年08月31日

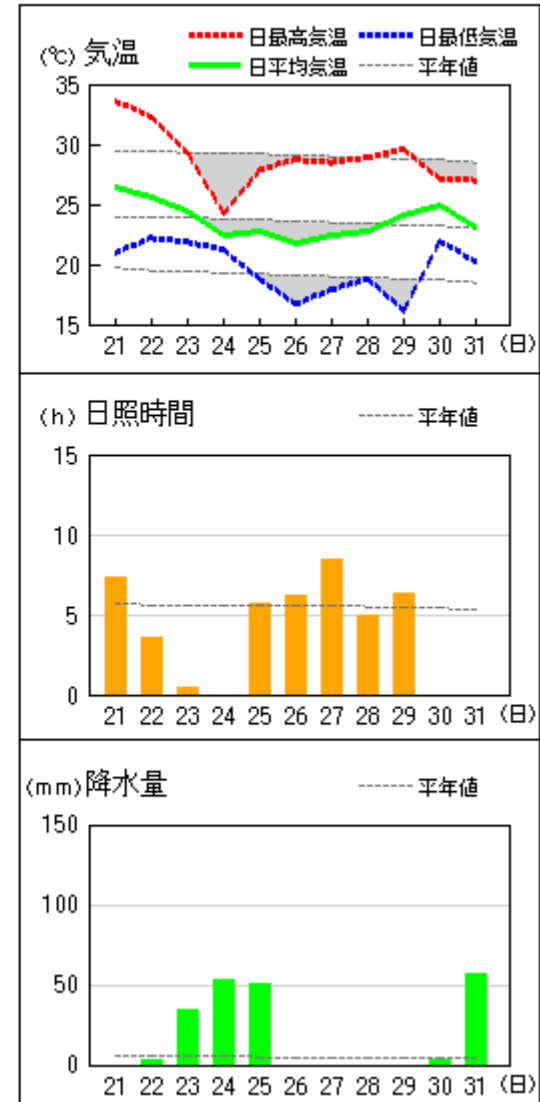
西郷



松江

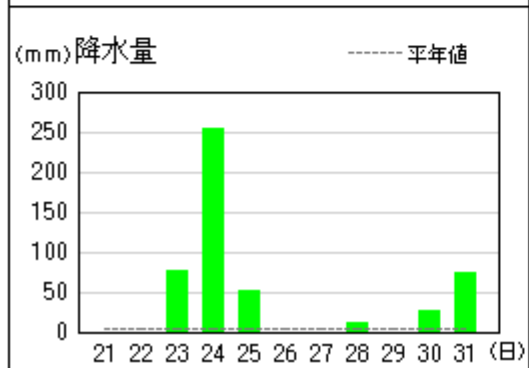
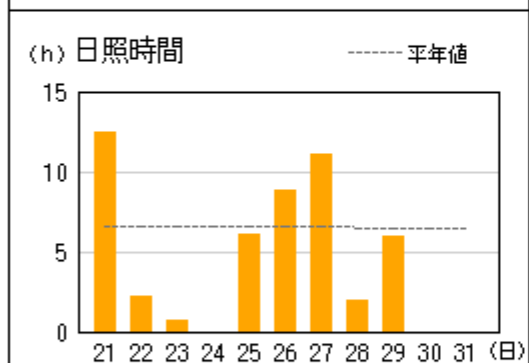
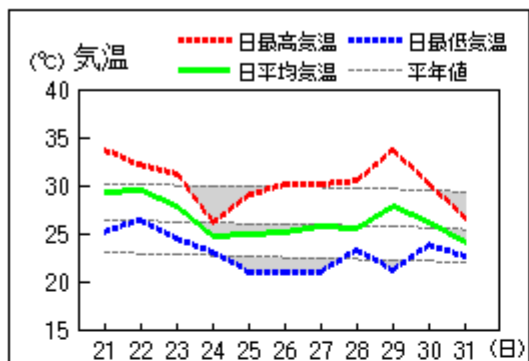


横田

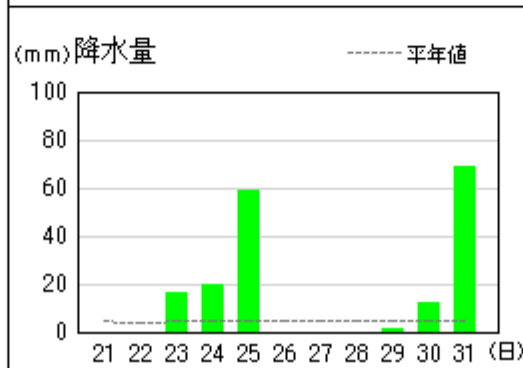
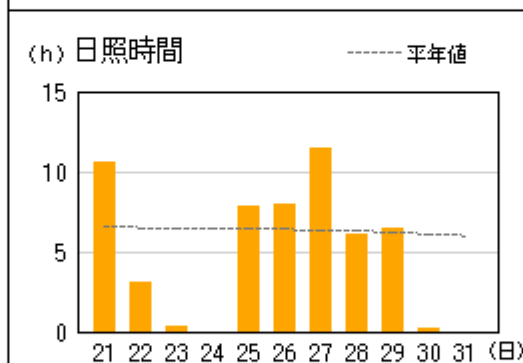
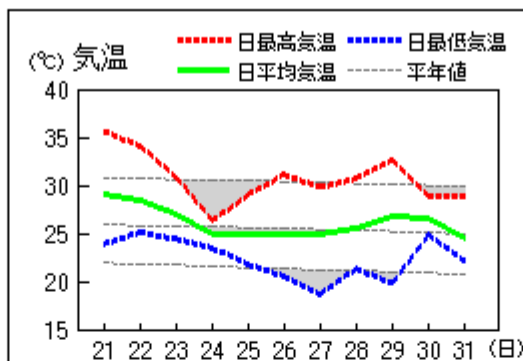


アメダス 気象経過図：2013年08月21日-2013年08月31日

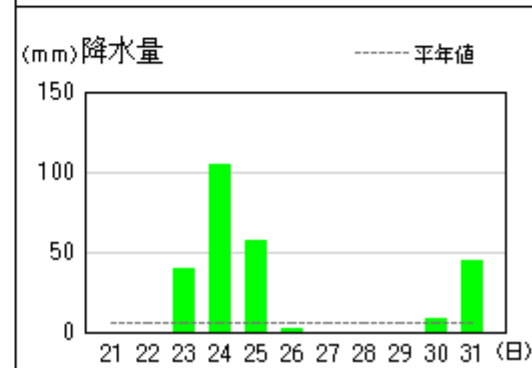
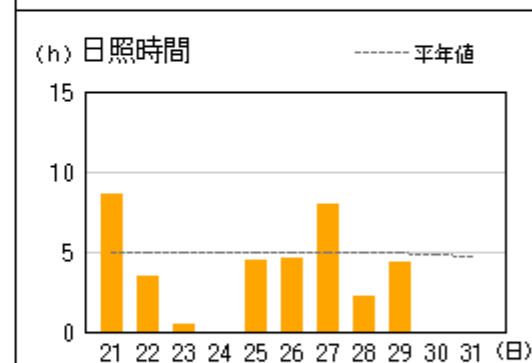
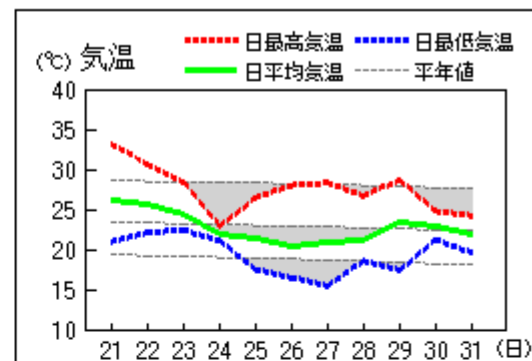
浜田



出雲

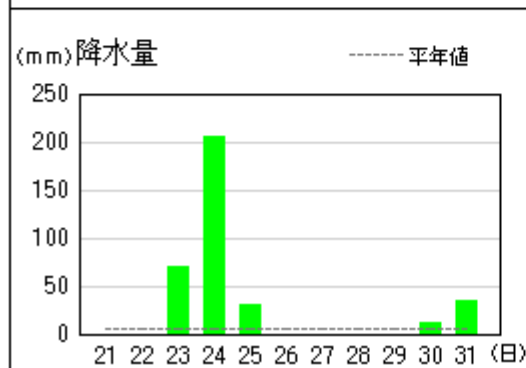
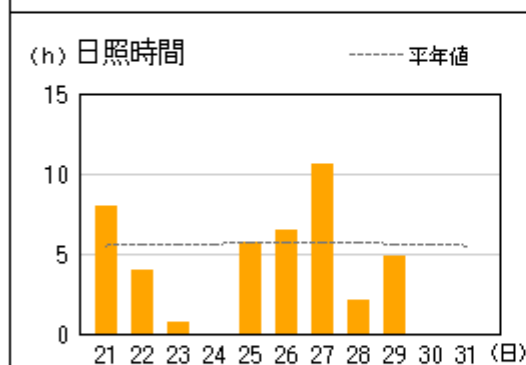
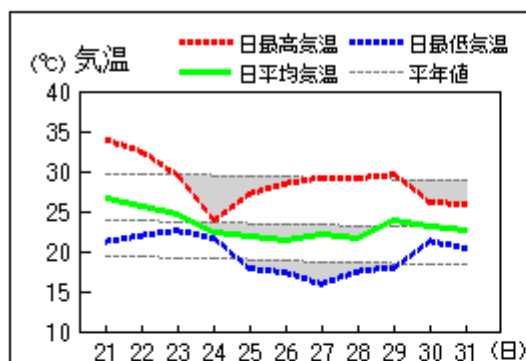


赤名

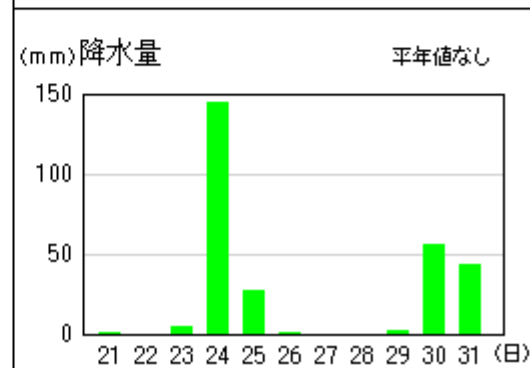
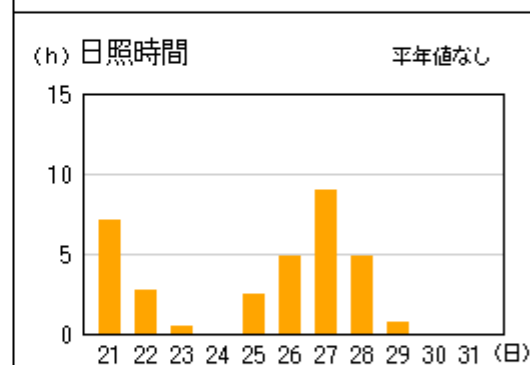
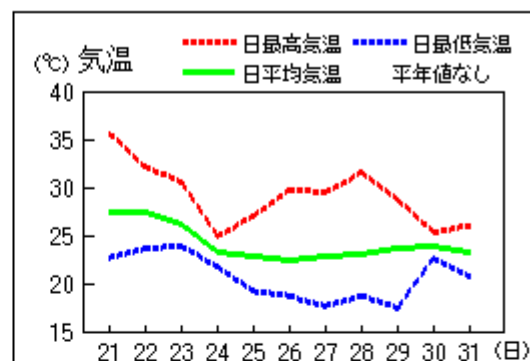


アメダス 気象経過図：2013年08月21日-2013年08月31日

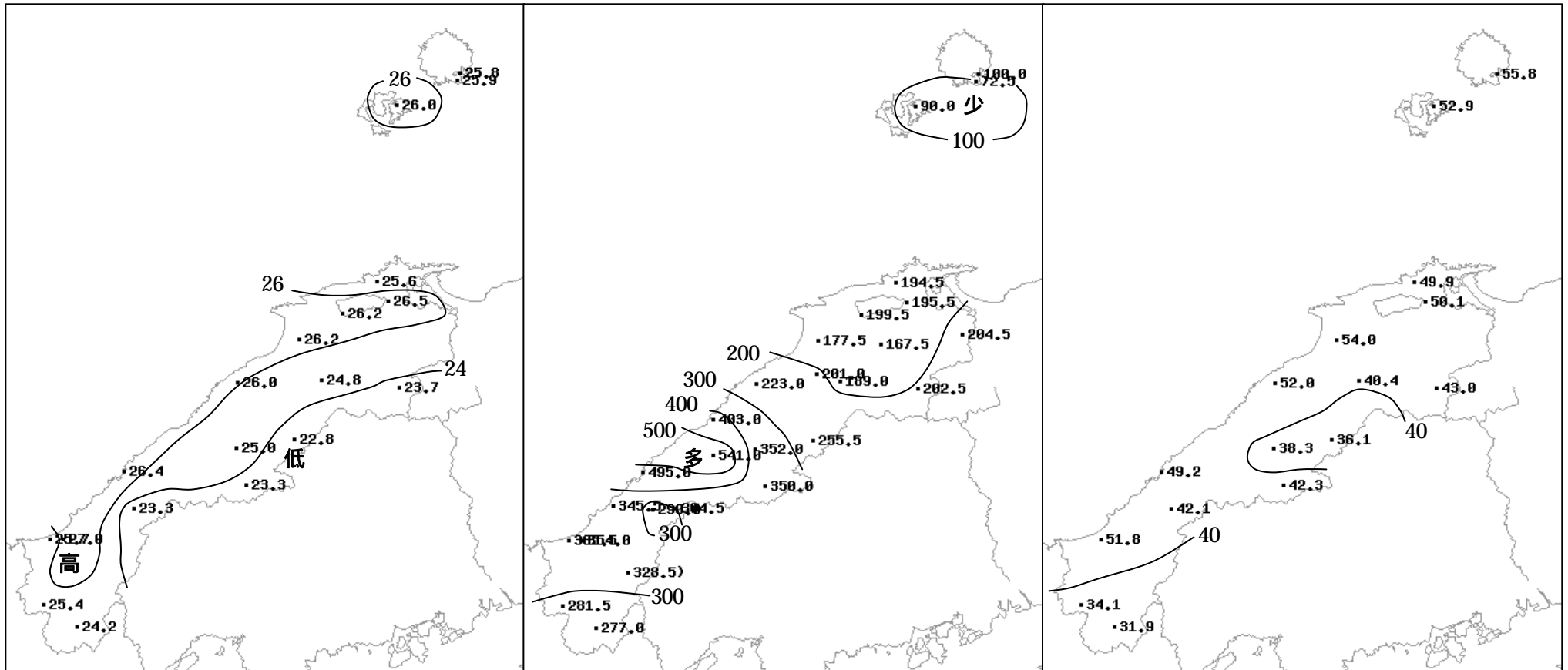
瑞穂



吉賀



# 2013年（平成25年）8月下旬の気象分布図



): 統計値を求める対象となる資料の一部が欠けているが、その範囲が許容の範囲内の値。

平均気温 ( )

降水量 (mm)

日照時間 (h)

## 地域気象観測旬報

2013年8月21日～31日 島根県 (68)  
(1/5)

観測所名	西郷										10 以上積算気温			284
	気温( )			風向・風速(m/s)						降水量(mm)			日照 (h)	
	平均	最高	最低	平均	最多	最大	風向	瞬間	風向	日計	1時間	10分		
21	27.6	30.3	24.9	2.2	NE	4.9	NE	8.2	NE	0.5	0.5	0.5	5.5	
22	28.3	32.4	24.2	2.2	NW	5	SSE	7.4	SW	0.0	0.0	0.0	6.8	
23	26.3	29.9	22.7	3.0	WSW	7.1	WSW	12.3	W	53.0	23.5	12.0	0.4	
24	26.2	29.7	24.3	2.3	WSW	6.2	SW	8.9	WSW	0.0	0.0	0.0	1.6	
25	24.7	30.6	20.7	2.0	WNW	4.7	N	8.7	NNE	5.0	3.0	1.5	10.6	
26	24.2	29.0	19.9	2.3	NW	5.2	ENE	8.8	NE	0.0	0.0	0.0	6.1	
27	24.2	29.9	18.4	1.9	NW	5.1	WSW	7.0	WSW	0.0	0.0	0.0	10.7	
28	25.1	29.2	21.4	2.3	ENE	5.6	ENE	8.8	E	0.0	0.0	0.0	9.5	
29	26.5	30.1	21.0	5.0	SW	10.5	SW	18.5	SW	5.0	3.0	3.0	4.4	
30	26.7	29.6	24.5	5.2	WSW	11.1	WSW	20.7	WSW	19.0	9.5	5.0	0.2	
31	23.7	26.8	21.0	2.4	NW	6.4	SW	10.7	SW	17.5	5.5	2.0	0.0	
前半旬	26.6	30.6	23.4	2.3	NW					58.5			24.9	
後半旬	25.1	29.1	21.0	3.2	NW					41.5			30.9	
旬	25.8	29.8	22.1	2.8	NW					100.0			55.8	
平年差/比	+0.4	+0.6	0.0							181			81	

観測所名	西郷岬										10 以上積算気温			285
	気温( )			風向・風速(m/s)						降水量(mm)			日照 (h)	
	平均	最高	最低	平均	最多	最大	風向	瞬間	風向	日計	1時間	10分		
21	27.4	29.9	25.3	4.2	NNE	7.5	NE	10.3	NE	1.5	1.5	1.0		
22	28.2	31.2	25.1	3.1	ESE	6.9	SSW	9.3	SSW	0.0	0.0	0.0		
23	25.9	29.5	22.1	4.8	WSW	11.1	SW	15.9	SW	37.0	14.0	6.5		
24	26.1	28.7	24.5	3.5	WSW	6.5	WSW	8.7	W	0.0	0.0	0.0		
25	24.6	28.7	20.4	3.0	NNW	6.5	NNW	11.3	NNE	3.5	2.5	1.0		
26	24.6	28.6	21.3	4.2	N	6.5	NE	8.7	ENE	0.0	0.0	0.0		
27	24.9	29.1	20.5	2.7	NNW	6.1	WSW	8.2	WSW	0.0	0.0	0.0		
28	25.6	28.4	22.4	2.9	E	5.6	ENE	8.2	NE	0.0	0.0	0.0		
29	27.1	29.6	23.6	6.7	SW	13.7	SW	19.0	SW	0.5	0.5	0.5		
30	26.2	28.6	24.2	7.4	SW	13.3	SW	18.5	SW	13.5	5.5	2.5		
31	23.9	26.7	21.3	4.2	NW	8.8	SW	13.9	WSW	16.5	4.5	2.0		
前半旬	26.4	29.6	23.5	3.7	WSW					42.0				
後半旬	25.4	28.5	22.2	4.7	SW					30.5				
旬	25.9	29.0	22.8	4.2	SW					72.5				
平年差/比	+0.8	+0.6	+0.4							90				

観測所名	海士										10 以上積算気温			286
	気温( )			風向・風速(m/s)						降水量(mm)			日照 (h)	
	平均	最高	最低	平均	最多	最大	風向	瞬間	風向	日計	1時間	10分		
21	28.1	32.1	25.6	1.0	NE	4.3	ENE	7.1	NE	0.0	0.0	0.0	6.1	
22	28.7	33.9	23.9	1.2	ESE	3	E	5.6	ENE	0.0	0.0	0.0	4.1	
23	26.5	30.3	22.8	2.2	SW	5.9	WNW	12.8	WSW	48.5	19.5	9.0	0.4	
24	26.5	29.3	24.2	1.6	SW	4.2	WSW	9.3	SW	0.0	0.0	0.0	1.2	
25	24.6	29.5	19.9	1.3	NNE	4.6	NNE	7.8	NE	3.0	2.5	1.0	11.5	
26	24.1	29.3	19.7	1.0	ENE	4.1	NE	6.8	NNE	0.0	0.0	0.0	5.7	
27	24.2	30.4	18.0	1.0	SW	3.4	SW	6.2	WSW	0.0	0.0	0.0	11.0	
28	25.1	29.6	20.9	1.0	NE	2.9	ENE	6.2	E	0.0	0.0	0.0	8.4	
29	27.5	31.1	20.7	3.0	SW	8.2	SW	16.3	SW	1.5	0.5	0.5	4.5	
30	26.8	29.7	24.7	3.6	SW	7.9	SW	15.6	SW	18.0	7.0	3.0	0.0	
31	24.2	27.8	20.8	1.5	W	4.9	WSW	13.0	W	19.0	6.0	2.0	0.0	
前半旬	26.9	31.0	23.3	1.5	SW					51.5			23.3	
後半旬	25.3	29.7	20.8	1.9	SW					38.5			29.6	
旬	26.0	30.3	21.9	1.7	SW					90.0			52.9	
平年差/比	+0.6	+1.1	+0.1							157			79	

観測所名	鹿島										10 以上積算気温			282
	気温( )			風向・風速(m/s)						降水量(mm)			日照 (h)	
	平均	最高	最低	平均	最多	最大	風向	瞬間	風向	日計	1時間	10分		
21	28.5	33.7	24.9	1.4	ENE	4	NNW	6.4	NE	0.0	0.0	0.0	9.1	
22	28.1	32.7	25.1	1.1	E	4.7	NNW	6.8	NNW	0.0	0.0	0.0	4.2	
23	26.2	28.9	23.8	1.9	ESE	7.4	SW	12.2	NNW	28.5	25.5	11.0	0.2	
24	24.9	26.6	23.4	2.0	S	4.6	SW	8.4	WSW	25.5	8.0	4.5	0.0	
25	24.5	29.4	21.1	1.5	ENE	4.6	N	8.2	N	61.0	38.0	11.5	5.8	
26	24.6	29.8	20.1	1.3	NNE	4	NE	7.7	NNE	0.0	0.0	0.0	7.3	
27	24.4	30.1	19.3	1.5	WNW	4.7	W	7.3	W	0.0	0.0	0.0	11.0	
28	25.2	30.3	21.4	1.0	N	2.8	NNW	4.8	NNW	0.0	0.0	0.0	6.5	
29	26.3	31.9	20.3	2.6	SSW	8.6	SW	13.8	SW	0.0	0.0	0.0	5.6	
30	25.5	28.5	23.5	1.9	SW	6.1	SW	10.4	WSW	5.0	1.5	0.5	0.2	
31	23.8	26.6	21.8	1.5	SW	5.7	NNW	13.9	N	74.5	27.5	10.5	0.0	
前半旬	26.4	30.3	23.7	1.6	ENE					115.0			19.3	
後半旬	25.0	29.5	21.1	1.6	E					79.5			30.6	
旬	25.6	29.9	22.2	1.6	ENE					194.5			49.9	
平年差/比	+0.3	+0.1	+0.6							375			74	

- ) : 統計値を求める対象となる資料の一部が欠けているが、その範囲が許容の範囲内の値。
- ] : 統計値を求める対象となる資料が、許容する範囲内の資料数を満たさず、十分な信頼を保証できない値。
- x : 統計値を求める対象となる資料が、参考値もしくは欠測により全く統計値を求めることができない。

## 地域気象観測旬報

2013年8月21日～31日 島根県 (68)  
(2/5)

観測所名	斐川										10 以上積算気温			288
	気温( )			風向・風速(m/s)						降水量(mm)			日照 (h)	
	平均	最高	最低	平均	最多	最大	風向	瞬間	風向	日計	1時間	10分		
21	29.3	34.1	25.2	3.1	E	7.4	E	11.3	ESE	0.0	0.0	0.0		
22	28.9	34.3	26.2	2.4	SSE	7.6	WSW	8.7	WSW	0.0	0.0	0.0		
23	26.7	30.2	24.4	2.8	SW	8.4	WSW	11.8	WSW	40.5	38.0	12.0		
24	25.0	26.9	23.5	2.3	SSW	8.7	NNW	10.3	NNW	13.5	8.5	4.5		
25	25.4	29.5	22.3	3.1	NE	10	NNE	12.3	NNE	67.0	33.5	8.0		
26	25.1	31.2	20.9	3.9	S	9.3	NE	11.8	NE	0.0	0.0	0.0		
27	25.1	30.3	19.8	2.9	S	5.7	SSE	9.3	SSE	1.5	1.5	1.5		
28	25.6	30.3	21.5	2.4	SSW	4.2	SSE	7.2	SSE	0.0	0.0	0.0		
29	26.9	33.5	20.4	4.1	S	8.7	S	10.8	S	0.5	0.5	0.5		
30	26.2	29.2	24.0	2.7	SW	5.5	SW	8.2	SW	7.0	2.0	0.5		
31	24.1	28.5	22.3	3.1	SW	9	SSW	13.4	SSW	69.5	32.0	11.0		
前半旬	27.1	31.0	24.3	2.7	SW					121.0				
後半旬	25.5	30.5	21.5	3.2	S					78.5				
旬	26.2	30.7	22.8	3.0	S					199.5				
平年差/比	+0.3	+0.4	+0.3							322				

観測所名	松江										10 以上積算気温			291
	気温( )			風向・風速(m/s)						降水量(mm)			日照 (h)	
	平均	最高	最低	平均	最多	最大	風向	瞬間	風向	日計	1時間	10分		
21	29.5	34.5	26.3	2.6	E	5.5	ENE	8.0	ENE	0.0	0.0	0.0	8.0	
22	28.9	34.1	26.7	1.8	E	6	NW	9.3	ENE	0.0	0.0	0.0	3.5	
23	26.9	30.2	24.0	2.7	WSW	8.9	W	14.9	W	61.5	58.0	14.0	0.3	
24	25.2	26.6	23.2	2.3	W	5.4	WSW	8.0	WNW	17.5	14.5	4.5	0.0	
25	25.4	29.6	21.9	2.4	W	4.9	NNE	7.8	NNE	53.5	26.0	6.5	7.0	
26	25.6	30.3	21.3	2.4	E	6.4	NNE	9.2	NE	0.0	0.0	0.0	7.4	
27	25.5	30.2	20.7	2.1	WSW	5	W	7.4	NW	1.5	1.5	1.5	11.8	
28	26.0	31.2	22.5	1.7	E	4.4	WNW	6.2	WNW	0.0	0.0	0.0	6.0	
29	27.6	32.8	21.6	2.6	SSW	6.2	SSW	12.3	WSW	0.0	0.0	0.0	5.9	
30	26.6	29.6	24.3	2.6	SW	5.8	W	9.9	SW	6.5	2.0	0.5	0.2	
31	24.2	28.2	22.6	2.4	WSW	6.8	NW	11.3	WNW	55.0	30.5	10.0	0.0	
前半旬	27.2	31.0	24.4	2.4	WSW					132.5			18.8	
後半旬	25.9	30.4	22.2	2.3	WSW					63.0			31.3	
旬	26.5	30.7	23.2	2.3	WSW					195.5			50.1	
平年差/比	+0.4	+0.1	+0.4							410			76	

観測所名	出雲										10 以上積算気温			288
	気温( )			風向・風速(m/s)						降水量(mm)			日照 (h)	
	平均	最高	最低	平均	最多	最大	風向	瞬間	風向	日計	1時間	10分		
21	29.1	35.6	23.9	1.7	ENE	5	NNE	8.0	NE	0.0	0.0	0.0	10.6	
22	28.5	34.1	25.1	1.1	ESE	3.9	W	7.2	WNW	0.0	0.0	0.0	3.1	
23	27.0	30.8	24.4	1.7	SW	5.2	WSW	11.7	W	16.0	11.5	8.5	0.3	
24	25.0	26.3	23.5	1.1	SW	3.8	NE	5.5	ENE	20.0	13.5	4.0	0.0	
25	24.9	29.0	21.8	1.8	E	6.8	ENE	10.8	NE	59.0	36.5	10.5	7.8	
26	24.9	31.1	20.5	2.3	NE	5.9	NNE	9.5	NE	0.0	0.0	0.0	7.9	
27	25.0	29.8	18.7	1.4	W	3.4	W	7.2	WNW	0.0	0.0	0.0	11.5	
28	25.5	30.7	21.3	0.9	W	3.4	WSW	6.0	W	0.0	0.0	0.0	6.1	
29	26.8	32.7	19.8	2.5	SSW	5	S	10.1	SSW	1.5	1.5	1.0	6.5	
30	26.6	28.9	24.8	1.6	SW	4.6	SSE	9.1	SW	12.0	2.5	1.0	0.2	
31	24.4	28.8	22.2	1.6	WSW	6.5	SW	13.2	SSW	69.0	23.5	9.5	0.0	
前半旬	26.9	31.2	23.7	1.5	WSW					95.0			21.8	
後半旬	25.5	30.3	21.2	1.7	SW					82.5			32.2	
旬	26.2	30.7	22.4	1.6	SW					177.5			54.0	
平年差/比	+0.7	+0.3	+1.1							362			78	

観測所名	大田										10 以上積算気温			286
	気温( )			風向・風速(m/s)						降水量(mm)			日照 (h)	
	平均	最高	最低	平均	最多	最大	風向	瞬間	風向	日計	1時間	10分		
21	29.3	34.6	24.5	1.8	SSE	4.1	N	7.5	N	0.0	0.0	0.0	12.3	
22	29.0	35.0	26.1	1.4	SSE	3	SSE	6.1	NW	0.0	0.0	0.0	3.0	
23	27.0	31.1	24.6	1.7	SSE	4.3	N	10.9	NW	36.5	16.5	7.0	0.3	
24	24.5	25.7	23.8	1.6	SE	3.4	SSE	6.6	SSE	42.5	14.0	4.5	0.0	
25	24.7	29.5	21.4	1.5	WNW	4.6	N	10.2	N	55.0	36.0	14.5	8.0	
26	24.7	30.9	20.3	1.7	SE	6	N	10.4	N	0.0	0.0	0.0	8.6	
27	25.1	31.3	19.7	1.4	SE	3.4	NW	6.5	NNW	0.0	0.0	0.0	10.6	
28	25.8	30.8	22.7	1.2	SSE	2.4	ESE	5.2	ESE	0.0	0.0	0.0	4.9	
29	26.5	32.4	22.0	2.0	SE	3.9	SSE	7.0	SSE	4.5	4.0	3.5	4.3	
30	25.7	28.1	24.2	1.5	SE	3.8	SE	8.0	SE	19.5	3.0	1.0	0.0	
31	24.1	26.9	22.0	1.3	SSE	6.3	NW	11.6	NNW	65.0	22.0	6.5	0.0	
前半旬	26.9	31.2	24.1	1.6	SSE					134.0			23.6	
後半旬	25.3	30.1	21.8	1.5	SE					89.0			28.4	
旬	26.0	30.6	22.8	1.6	SSE					223.0			52.0	
平年差/比	-0.1	-0.7	+0.7							501			74	



# 地域気象観測旬報

2013年8月21日～31日 島根県 (68)  
(3/5)

観測所名	掛合										10 以上積算気温			273
	気温( )			風向・風速(m/s)						降水量(mm)			日照 (h)	
	平均	最高	最低	平均	最多	最大	風向	瞬間	風向	日計	1時間	10分		
21	27.9	34.0	22.9	1.2	NNW	3.8	NNW	7.4	NW	0.0	0.0	0.0	7.4	
22	26.7	32.9	24.4	0.7	SE	3.9	N	6.9	N	31.5	31.0	15.5	2.2	
23	25.8	30.2	23.4	1.5	SSE	4.6	SSE	11.2	SSE	18.5	13.5	6.5	0.7	
24	24.2	25.6	22.7	1.5	SSE	3.7	SSE	8.1	S	37.0	10.5	3.0	0.0	
25	23.4	28.4	20.2	1.1	SSE	4.3	NNW	8.1	NW	52.5	28.5	7.0	5.8	
26	22.8	29.6	18.4	1.0	NNW	6	NNW	9.8	NNW	2.5	2.5	1.5	6.4	
27	23.1	29.8	17.6	1.0	SE	2.7	N	5.8	N	0.0	0.0	0.0	9.4	
28	23.5	29.0	19.9	0.7	SE	2.3	SSE	4.9	S	0.0	0.0	0.0	2.9	
29	25.5	31.8	18.0	2.0	SE	4.2	S	9.5	SSW	0.5	0.5	0.5	5.6	
30	25.8	27.8	23.1	1.7	SSE	4.3	S	10.1	SSW	7.0	1.5	0.5	0.0	
31	24.1	27.7	21.4	1.6	SSE	7.6	SSE	14.3	SSE	39.5	17.0	10.5	0.0	
前半旬	25.6	30.2	22.7	1.2	SSE					139.5			16.1	
後半旬	24.1	29.3	19.7	1.3	SSE					49.5			24.3	
旬	24.8	29.7	21.1	1.3	SSE					189.0			40.4	
平年差/比	+0.6	+0.1	+1.3							338			73	

観測所名	赤名										10 以上積算気温			251
	気温( )			風向・風速(m/s)						降水量(mm)			日照 (h)	
	平均	最高	最低	平均	最多	最大	風向	瞬間	風向	日計	1時間	10分		
21	26.2	33.1	21.0	0.9	SE	2.6	NNW	7.2	S	0.0	0.0	0.0	8.6	
22	25.6	30.7	22.1	0.9	SE	3.1	SE	5.3	SE	0.0	0.0	0.0	3.5	
23	24.5	28.4	22.4	0.8	SSE	3.2	SE	7.0	S	39.5	21.0	14.0	0.5	
24	21.9	22.9	21.1	0.4	S	1.8	SE	3.1	SE	104.5	27.5	9.0	0.0	
25	21.5	26.4	17.5	1.1	N	2.8	N	5.6	NNE	56.5	27.0	7.0	4.5	
26	20.5	28.0	16.5	0.6	N	2.7	N	6.1	NNW	1.5	1.5	1.0	4.6	
27	21.0	28.3	15.4	0.4	NNE	2.2	N	5.6	NNW	0.0	0.0	0.0	7.9	
28	21.2	26.7	18.6	0.5	SSE	2	SE	4.1	ESE	0.0	0.0	0.0	2.2	
29	23.3	28.6	17.4	1.2	SSW	4.3	SE	8.7	SE	0.0	0.0	0.0	4.3	
30	23.0	24.8	21.2	0.9	S	2.4	SSE	7.2	S	8.5	2.0	1.0	0.0	
31	21.9	24.2	19.6	0.9	N	2.9	SSE	8.2	S	45.0	18.0	10.0	0.0	
前半旬	23.9	28.3	20.8	0.8	SE					200.5			17.1	
後半旬	21.8	26.8	18.1	0.8	S					55.0			19.0	
旬	22.8	27.5	19.3	0.8	S					255.5			36.1	
平年差/比	-0.1	-0.6	+0.5							436			66	

観測所名	横田										10 以上積算気温			261
	気温( )			風向・風速(m/s)						降水量(mm)			日照 (h)	
	平均	最高	最低	平均	最多	最大	風向	瞬間	風向	日計	1時間	10分		
21	26.5	33.6	21.0	1.1	ENE	3.5	NNE	6.6	NNE	0.0	0.0	0.0	7.3	
22	25.6	32.3	22.2	0.8	NNW	7.5	WNW	13.2	W	3.0	3.0	1.5	3.6	
23	24.4	29.2	21.9	1.0	W	4.1	NNW	8.0	NNW	34.5	24.5	7.5	0.5	
24	22.4	24.2	21.2	0.5	N	1.8	NE	3.0	SW	53.0	9.5	3.0	0.0	
25	22.7	27.9	18.8	1.3	NW	4.1	WNW	8.2	NNE	51.0	26.0	7.0	5.7	
26	21.8	28.7	16.7	1.0	NE	4.8	NNE	8.9	ENE	0.0	0.0	0.0	6.2	
27	22.5	28.5	17.9	1.1	NW	3.6	WNW	7.0	WNW	0.0	0.0	0.0	8.4	
28	22.8	28.9	18.8	0.7	W	3	WSW	5.0	WSW	0.0	0.0	0.0	5.0	
29	24.1	29.6	16.1	2.5	SSW	6.9	SW	12.9	SW	0.0	0.0	0.0	6.3	
30	24.9	27.1	21.9	2.3	SW	5.6	SW	11.4	S	3.5	1.5	0.5	0.0	
31	23.1	27.0	20.3	2.4	SW	8.6	SW	17.6	SW	57.5	18.5	7.0	0.0	
前半旬	24.3	29.4	21.0	0.9	ENE					141.5			17.1	
後半旬	23.2	28.3	18.6	1.7	SW					61.0			25.9	
旬	23.7	28.8	19.7	1.3	SW					202.5			43.0	
平年差/比	+0.1	-0.3	+0.5							375			71	

観測所名	川本										10 以上積算気温			276
	気温( )			風向・風速(m/s)						降水量(mm)			日照 (h)	
	平均	最高	最低	平均	最多	最大	風向	瞬間	風向	日計	1時間	10分		
21	28.0	35.4	23.0	0.9	N	3.3	NNW	5.8	NNW	0.0	0.0	0.0	9.4	
22	27.2	33.7	23.7	0.8	N	3.6	S	7.3	SSE	0.0	0.0	0.0	3.0	
23	26.2	30.6	24.5	0.9	W	4.8	SW	9.5	SSW	29.5	21.0	13.5	0.2	
24	23.5	24.7	22.9	0.8	SW	2.6	E	5.5	SW	200.5	51.0	10.5	0.0	
25	23.8	29.2	20.6	1.0	N	2.9	NNE	5.0	NE	67.5	43.5	13.0	6.2	
26	23.6	30.5	19.4	1.0	N	3.8	NNW	8.7	NNW	0.0	0.0	0.0	6.9	
27	24.1	31.2	19.6	0.8	WSW	2.6	WSW	5.4	W	0.0	0.0	0.0	7.5	
28	23.8	29.5	21.1	0.6	W	1.5	S	2.9	S	0.0	0.0	0.0	1.8	
29	26.1	31.9	19.9	2.0	S	5.2	S	10.4	S	0.0	0.0	0.0	3.3	
30	25.1	28.5	23.0	1.4	S	5.8	SSE	11.7	S	12.0	2.5	1.0	0.0	
31	24.1	28.2	22.1	1.3	SSW	5.4	S	10.9	SSE	42.5	13.0	5.0	0.0	
前半旬	25.7	30.7	22.9	0.9	N					297.5			18.8	
後半旬	24.5	30.0	20.9	1.2	S					54.5			19.5	
旬	25.0	30.3	21.8	1.0	N					352.0			38.3	
平年差/比	+0.2	0.0	+1.1							729			66	

# 地域気象観測旬報

2013年8月21日～31日 島根県 (68)  
(4/5)

観測所名	浜田											10 以上積算気温			291
	気温( )			風向・風速(m/s)						降水量(mm)			日照 (h)		
	平均	最高	最低	平均	最多	最大	風向	瞬間	風向	日計	1時間	10分			
21	29.3	33.7	25.2	2.5	ENE	4.6	N	7.3	NE	0.0	0.0	0.0	12.4		
22	29.4	32.1	26.4	1.7	ENE	3.3	W	5.0	WSW	0.0	0.0	0.0	2.2		
23	27.9	31.2	24.4	4.7	SW	11.3	SW	16.8	WSW	77.5	24.5	12.5	0.7		
24	24.6	26.1	23.1	2.9	SSW	6.6	SW	10.9	WSW	253.5	73.0	21.0	0.0		
25	25.0	29.0	21.0	3.0	ENE	10.2	SW	16.4	SW	51.0	35.5	13.0	6.1		
26	25.2	30.1	21.0	3.1	ENE	6	N	9.4	N	0.0	0.0	0.0	8.8		
27	25.7	30.1	21.0	2.7	ENE	5.2	SW	7.8	WSW	0.0	0.0	0.0	11.1		
28	25.6	30.5	23.3	1.9	ENE	4.6	WSW	7.1	WNW	10.5	7.5	5.0	1.9		
29	27.9	33.7	21.2	5.3	SSW	10.6	SW	16.0	SSW	0.0	0.0	0.0	6.0		
30	26.1	30.1	23.8	4.3	SW	10.3	SW	16.7	SW	27.5	5.5	1.5	0.0		
31	24.0	26.6	22.6	3.2	SW	12.1	SW	17.4	SW	75.0	26.5	8.5	0.0		
前半旬	27.2	30.4	24.0	3.0	ENE					382.0			21.4		
後半旬	25.8	30.2	22.2	3.4	ENE					113.0			27.8		
旬	26.4	30.3	23.0	3.2	ENE					495.0			49.2		
平年差/比	+0.4	+0.5	+0.4							1102			69		

観測所名	弥栄											10 以上積算気温			256
	気温( )			風向・風速(m/s)						降水量(mm)			日照 (h)		
	平均	最高	最低	平均	最多	最大	風向	瞬間	風向	日計	1時間	10分			
21	25.8	32.1	20.5	1.5	N	3.9	N	6.2	N	0.5	0.5	0.5	9.0		
22	25.8	30.6	21.1	0.8	N	2.1	W	5.0	W	0.0	0.0	0.0	2.5		
23	24.8	28.4	22.2	1.5	SSW	3.4	SSE	9.1	SW	19.0	9.0	5.5	1.0		
24	22.9	24.4	21.9	1.3	SSE	3.1	S	7.6	SSE	98.5	40.0	15.5	0.0		
25	21.6	25.5	18.4	1.9	NNE	5.2	NNE	9.1	NNE	76.5	41.5	11.0	5.1		
26	22.1	29.2	17.9	1.7	N	5.7	N	9.3	NNE	0.0	0.0	0.0	8.6		
27	21.8	29.5	15.4	0.9	N	2.7	W	6.2	W	0.0	0.0	0.0	9.3		
28	22.1	28.4	17.8	0.7	NNE	2.4	NW	4.3	NW	0.0	0.0	0.0	2.2		
29	24.3	31.0	15.7	2.0	S	3.6	S	9.7	SE	0.0	0.0	0.0	4.4		
30	23.4	26.3	21.7	1.3	S	3.5	S	8.0	S	36.5	6.0	2.5	0.0		
31	21.8	24.7	20.0	1.1	SSW	6.6	N	11.5	N	59.0	20.0	8.0	0.0		
前半旬	24.2	28.2	20.8	1.4	N					194.5			17.6		
後半旬	22.6	28.2	18.1	1.3	N					95.5			24.5		
旬	23.3	28.2	19.3	1.3	N					290.0			42.1		
平年差/比	+0.1	-0.2	+0.6							472			75		

観測所名	瑞穂											10 以上積算気温			256
	気温( )			風向・風速(m/s)						降水量(mm)			日照 (h)		
	平均	最高	最低	平均	最多	最大	風向	瞬間	風向	日計	1時間	10分			
21	26.6	34.0	21.2	0.8	NE	3.5	WNW	6.0	W	0.0	0.0	0.0	8.0		
22	25.7	32.4	22.0	0.7	E	2.2	W	3.9	WNW	0.0	0.0	0.0	4.0		
23	24.7	29.5	22.6	0.8	WSW	4.7	WNW	11.6	WSW	69.0	20.5	5.5	0.7		
24	22.4	23.8	21.6	0.5	E	3.2	E	5.5	E	205.5	52.0	13.0	0.0		
25	21.8	27.2	17.8	1.0	WNW	3.4	W	6.8	WNW	30.5	16.0	7.0	5.7		
26	21.4	28.5	17.4	1.0	ENE	3.3	ENE	6.7	WNW	0.0	0.0	0.0	6.4		
27	22.1	29.2	15.9	0.7	NW	2.5	W	5.5	WSW	0.0	0.0	0.0	10.6		
28	21.6	29.1	17.5	0.4	E	1.5	ENE	3.0	WNW	0.0	0.0	0.0	2.1		
29	23.8	29.6	18.0	1.3	SSW	4.8	S	9.8	S	0.0	0.0	0.0	4.8		
30	23.1	26.1	21.3	1.2	E	7.7	S	15.3	SSW	11.5	2.5	1.0	0.0		
31	22.6	25.9	20.4	1.5	SSW	5.2	SSW	13.4	SSW	33.5	9.0	8.0	0.0		
前半旬	24.2	29.4	21.0	0.8	WNW					305.0			18.4		
後半旬	22.4	28.1	18.4	1.0	SSW					45.0			23.9		
旬	23.3	28.7	19.6	0.9	WNW					350.0			42.3		
平年差/比	-0.1	-0.6	+0.7							685			68		

観測所名	高津											10 以上積算気温			282
	気温( )			風向・風速(m/s)						降水量(mm)			日照 (h)		
	平均	最高	最低	平均	最多	最大	風向	瞬間	風向	日計	1時間	10分			
21	28.1	32.1	23.4	2.5	NNE	4.8	N	6.7	N	0.0	0.0	0.0	0.0		
22	28.6	32.8	26.0	2.3	SSE	4.8	SSE	7.7	W	0.0	0.0	0.0	0.0		
23	27.4	30.7	25.7	3.2	S	7.2	WSW	12.9	WSW	5.5	5.0	2.5	0.0		
24	24.6	26.3	23.8	3.3	SSE	7	WNW	10.3	NW	109.0	49.5	28.0	0.0		
25	24.0	27.4	21.6	2.2	SSE	6.3	W	11.8	WNW	142.0	87.0	24.5	0.0		
26	24.2	28.4	20.9	2.3	SSE	4.7	NNE	8.2	NNE	0.0	0.0	0.0	0.0		
27	24.8	29.8	20.1	3.1	SSE	6.2	WNW	8.7	WNW	0.0	0.0	0.0	0.0		
28	25.4	29.8	22.1	2.9	S	5.3	S	7.7	S	0.0	0.0	0.0	0.0		
29	26.7	33.0	21.3	5.2	S	8.2	S	12.3	SSW	1.0	1.0	1.0	0.0		
30	25.0	27.6	23.6	3.7	S	7.3	SSE	10.8	S	37.0	8.5	2.5	0.0		
31	23.5	25.2	22.0	2.6	S	7.7	WSW	12.9	WSW	91.0	25.5	12.0	0.0		
前半旬	26.5	29.9	24.1	2.7	SSE					256.5			0.0		
後半旬	24.9	29.0	21.7	3.3	SSE					129.0			0.0		
旬	25.7	29.4	22.8	3.0	SSE					385.5			0.0		
平年差/比	+0.1	-0.1	+0.6							762			0.0		

## 地域気象観測旬報

2013年8月21日～31日 島根県 (68)  
(5/5)

観測所名	益田										10 以上積算気温			297
	気温( )			風向・風速(m/s)						降水量(mm)			日照 (h)	
	平均	最高	最低	平均	最多	最大	風向	瞬間	風向	日計	1時間	10分		
21	30.2	35.2	25.4	1.8	N	4	N	6.7	N	0.0	0.0	0.0	11.7	
22	29.7	34.1	26.2	1.2	ESE	3	W	5.7	WNW	4.0	4.0	4.0	2.7	
23	28.5	31.8	26.6	1.9	SSW	4.1	SSW	8.0	S	10.0	9.5	4.5	0.6	
24	25.6	27.8	24.7	1.7	S	3.4	S	7.6	WNW	102.5	48.0	24.5	0.0	
25	25.2	29.5	22.4	1.6	SE	3.4	NNE	7.4	N	121.5	77.0	17.5	5.6	
26	25.7	31.3	21.7	1.6	SSE	3.8	NNE	8.1	NE	0.0	0.0	0.0	8.0	
27	26.3	32.0	20.9	1.7	S	4.1	WNW	8.0	W	0.0	0.0	0.0	11.5	
28	27.1	31.9	23.3	1.4	S	2.7	SSW	5.0	NNE	0.0	0.0	0.0	6.7	
29	28.1	34.0	21.7	2.4	SSW	5.4	S	10.2	WSW	1.0	1.0	1.0	5.0	
30	26.2	29.2	24.5	1.9	SW	3.9	S	8.2	SSE	33.5	9.0	3.5	0.0	
31	24.3	26.2	22.6	1.6	S	4.6	SW	9.1	NNE	81.5	24.0	10.5	0.0	
前半旬	27.8	31.7	25.1	1.6	S					238.0			20.6	
後半旬	26.3	30.8	22.5	1.8	S					116.0			31.2	
旬	27.0	31.2	23.6	1.7	S					354.0			51.8	
平年差/比	+0.4	-0.1	+1.0							833			72	

観測所名	津和野										10 以上積算気温			280
	気温( )			風向・風速(m/s)						降水量(mm)			日照 (h)	
	平均	最高	最低	平均	最多	最大	風向	瞬間	風向	日計	1時間	10分		
21	28.8	36.0	23.6	1.3	NNE	3.2	S	5.6	N	0.0	0.0	0.0	5.8	
22	28.5	33.2	24.4	1.0	NNE	3.2	SSW	4.6	S	0.0	0.0	0.0	2.0	
23	27.1	30.2	25.3	2.1	SSW	5.2	SSW	9.0	SSW	5.0	4.0	4.0	0.7	
24	24.3	26.3	23.2	1.1	SW	3.4	SSW	6.7	SSW	143.0	32.5	11.0	0.0	
25	23.6	28.2	21.5	1.1	N	4.2	SW	10.0	NE	40.5	19.5	6.5	2.2	
26	24.2	31.7	20.8	1.1	NNE	4.5	NE	8.4	N	0.0	0.0	0.0	4.7	
27	24.6	32.8	18.8	1.0	SSW	3.4	NE	6.2	NE	0.0	0.0	0.0	9.3	
28	25.0	32.8	19.9	1.0	S	3.7	NNE	6.5	NNE	0.0	0.0	0.0	4.9	
29	25.7	32.6	19.2	2.6	SSW	6.2	S	12.2	SSW	1.5	1.0	1.0	4.5	
30	24.7	27.5	23.1	1.9	SSW	7	SSW	15.7	S	39.5	5.5	3.0	0.0	
31	23.1	26.1	21.3	1.4	N	9.7	SSW	15.0	SSW	52.0	23.0	7.5	0.0	
前半旬	26.5	30.8	23.6	1.3	SSW					188.5			10.7	
後半旬	24.6	30.6	20.5	1.5	SSW					93.0			23.4	
旬	25.4	30.7	21.9	1.4	SSW					281.5			34.1	
平年差/比	+0.1	-0.4	+0.9							483			63	

観測所名	吉賀										10 以上積算気温			266
	気温( )			風向・風速(m/s)						降水量(mm)			日照 (h)	
	平均	最高	最低	平均	最多	最大	風向	瞬間	風向	日計	1時間	10分		
21	27.5	35.6	22.7	1.3	NE	5.3	ENE	8.0	ENE	0.5	0.5	0.5	7.1	
22	27.3	32.1	23.6	0.9	NE	3.7	WSW	6.4	WSW	0.0	0.0	0.0	2.7	
23	26.1	30.6	23.9	1.6	NE	4.7	NE	12.7	SSW	4.0	3.0	2.0	0.5	
24	23.3	24.9	21.7	0.9	NE	4.5	NE	7.4	ENE	144.5	34.5	12.0	0.0	
25	22.8	27.0	19.2	1.4	NE	5.1	ENE	9.0	ENE	27.0	10.5	4.0	2.4	
26	22.5	29.7	18.7	1.7	NE	8.2	ENE	13.6	ENE	0.5	0.5	0.5	4.8	
27	22.9	29.5	17.6	1.3	NNE	4.8	ENE	7.7	E	0.0	0.0	0.0	8.9	
28	23.1	31.5	18.7	0.8	ENE	5	ENE	7.4	ENE	0.0	0.0	0.0	4.8	
29	23.6	28.7	17.5	1.5	SW	4	SW	7.3	SW	2.0	1.0	1.0	0.7	
30	23.9	25.3	22.7	1.8	WSW	7	WSW	12.9	WSW	55.5	14.0	6.0	0.0	
31	23.2	26.0	20.7	2.4	WSW	9.6	ENE	14.5	ENE	43.0	10.0	5.0	0.0	
前半旬	25.4	30.0	22.2	1.2	NE					176.0			12.7	
後半旬	23.2	28.5	19.3	1.6	NE					101.0			19.2	
旬	24.2	29.2	20.6	1.4	NE					277.0			31.9	
平年差/比	//	//	//							//			//	

## 地域雨量観測旬報

2013年8月21日～31日 島根県 (68)

(1/1)

観測所名	大東				伯太				佐田				福光				桜江				三隅			
	降水量(mm)				降水量(mm)				降水量(mm)				降水量(mm)				降水量(mm)							
	日計	平年比	最大1時間	最大10分間	日計	平年比	最大1時間	最大10分間	日計	平年比	最大1時間	最大10分間	日計	平年比	最大1時間	最大10分間	日計	平年比	最大1時間	最大10分間	日計	平年比	最大1時間	最大10分間
21	0.0		0.0	0.0	0.0		0.0	0.0	0.0		0.0	0.0	0.0		0.0	0.0	0.0	0.0	0.0	0.0		0.0	0.0	0.0
22	0.0		0.0	0.0	28.5		28.5	15.0	0.0		0.0	0.0	0.0		0.0	0.0	0.0	0.0	0.0	0.0	0.0		0.0	0.0
23	17.0		13.0	9.5	21.0		18.5	13.5	30.0		13.5	9.5	43.5		33.0	17.0	33.0		21.0	15.0	8.0		6.5	5.0
24	22.5		7.5	4.0	26.0		17.0	6.0	39.0		12.5	4.5	186.0		47.0	11.5	386.0		92.5	20.5	118.0		62.5	21.5
25	64.0		39.0	10.5	55.5		22.0	6.5	51.0		24.0	6.0	69.0		46.0	10.5	55.0		32.5	11.0	105.0		63.0	16.5
半旬計/最大	103.5	429	39.0	10.5	131.0	567	28.5	15.0	120.0	432	24.0	9.5	298.5	1485	47.0	17.0	474.0	2008	92.5	20.5	231.0	1235	63.0	21.5
26	0.0		0.0	0.0	0.0		0.0	0.0	0.0		0.0	0.0	0.0		0.0	0.0	0.0		0.0	0.0	0.0		0.0	0.0
27	0.0		0.0	0.0	3.5		3.5	2.0	0.0		0.0	0.0	0.0		0.0	0.0	0.0		0.0	0.0	0.0		0.0	0.0
28	0.0		0.0	0.0	0.0		0.0	0.0	0.0		0.0	0.0	0.0		0.0	0.0	0.0		0.0	0.0	0.0		0.0	0.0
29	0.5		0.5	0.5	0.0		0.0	0.0	4.5		3.0	2.5	6.0		6.0	5.0	0.0		0.0	0.0	0.0		0.0	0.0
30	8.5		2.5	1.0	4.0		1.5	0.5	13.0		2.0	1.0	24.5		5.0	1.5	20.0		4.0	1.0	36.5		6.5	2.0
31	55.0		31.0	14.0	66.0		37.5	14.0	63.5		30.0	11.0	74.0		26.5	8.0	47.0		9.5	4.5	78.0		18.0	5.5
半旬計/最大	64.0	217	31.0	14.0	73.5	249	37.5	14.0	81.0	252	30.0	11.0	104.5	390	26.5	8.0	67.0	223	9.5	4.5	114.5	410	18.0	5.5
旬計	167.5	320			204.5	382			201.0	330			403.0	854			541.0	1071			345.5	737		
旬最大	64.0		39.0	14.0	66.0		37.5	15.0	63.5		30.0	11.0	186.0		47.0	17.0	386.0		92.5	20.5	118.0		63.0	21.5
起日	25		25	31	31		31	22	31		31	31	24		24	23	24		24	24	24		25	24

観測所名	波佐				匹見																			
	降水量(mm)				降水量(mm)				降水量(mm)				降水量(mm)				降水量(mm)							
	日計	平年比	最大1時間	最大10分間	日計	平年比	最大1時間	最大10分間	日計	平年比	最大1時間	最大10分間	日計	平年比	最大1時間	最大10分間	日計	平年比	最大1時間	最大10分間	日計	平年比	最大1時間	最大10分間
21	0.5		0.5	0.5	0.0		0.0	0.0																
22	32.5		31.0	10.0	0.5		0.5	0.5																
23	37.5		21.0	7.5	14.5		9.5	3.5																
24	102.0		38.5	12.5	151.0		48.5	13.5																
25	57.0		29.0	8.0	100.0		61.0	13.0																
半旬計/最大	229.5	826	38.5	12.5	266.0	953	61.0	13.5																
26	0.0		0.0	0.0	0.0		0.0	0.0																
27	0.0		0.0	0.0	0.0		0.0	0.0																
28	0.0		0.0	0.0	0.0		0.0	0.0																
29	2.5		2.0	1.5	0.5		0.5	0.5																
30	26.5		4.5	1.0	27.5		5.5	2.0																
31	46.0		10.5	8.0	34.5		10.5	6.5																
半旬計/最大	75.0	209	10.5	8.0	62.5	194	10.5	6.5																
旬計	304.5	471			328.5	555																		
旬最大	102.0		38.5	12.5	151.0		61.0	13.5																
起日	24		24	24	24		25	24																

- ) : 統計値を求める対象となる資料の一部が欠けているが、その範囲が許容の範囲内の値。
- ] : 統計値を求める対象となる資料が、許容する範囲内の資料数を満たさず、十分な信頼を保証できない値。
- × : 統計値を求める対象となる資料が、参考値もしくは欠測により全く統計値を求めることができない。

# 地域気象観測月報(集計値)

島根県 (68) 2013年8月  
1/2頁

観測所名	西郷	西郷岬	海士	鹿島	斐川	松江	出雲	大田	掛合	横田	赤名	川本	浜田	瑞穂	弥栄
平均	27.2	27.0	27.5	27.2	27.7	28.2	27.5	27.6	26.5	25.1	24.3	26.6	27.9	24.8	24.7
平年差	1.2	1.2	1.4	1.2	0.8	1.4	1.3	0.8	1.6	0.8	0.7	1.2	1.4	0.7	0.8
最高	33.6	32.8	34.3	34.7	35.3	35.9	35.6	36.0	36.0	34.5	33.6	36.3	34.5	34.9	33.3
起日	11	19	20	18	20	19	21	20	18	19	20	19	19	20	20
最低	18.4	20.4	18.0	19.3	19.8	20.7	18.7	19.7	17.6	16.1	15.4	19.4	21.0	15.9	15.4
起日	27	25	27	27	27	27	27	27	27	29	27	26	27	27	27
最高平均	31.1	30.3	31.6	31.6	32.2	32.4	31.8	32.4	32.1	31.1	29.8	32.7	31.4	31.2	30.0
最高平年差	1.3	1.0	1.7	1.2	0.7	1.1	0.7	0.4	1.7	1.2	0.9	1.6	1.0	1.1	0.9
最低平均	23.8	24.3	23.8	23.6	24.1	24.9	23.4	24.2	22.3	20.6	20.5	22.8	24.7	20.5	20.5
最低平年差	1.0	1.2	1.2	1.3	0.9	1.5	1.4	1.4	1.7	0.7	0.9	1.4	1.5	0.9	1.0
積算気温	844	836	854	842	859	874	852	855	822	779	753	826	866	770	764
平均0 未満日数	0	0	0	0	0	0	0	0	0	0	0	0	0	0	0
平均25 以上日数	27	26	27	26	30	30	28	27	25	17	16	25	29	18	16
最高0 未満日数	0	0	0	0	0	0	0	0	0	0	0	0	0	0	0
最高25 以上日数	31	31	31	31	31	31	31	31	31	30	28	30	31	30	29
最高30 以上日数	22	18	23	24	26	27	24	26	22	19	16	25	28	18	18
最高35 以上日数	0	0	0	0	3	4	1	4	3	0	0	10	0	0	0
最低0 未満日数	0	0	0	0	0	0	0	0	0	0	0	0	0	0	0
最低25 以上日数	9	14	12	6	10	18	6	10	0	0	0	1	14	0	0
日照 月計	225.0		217.3	226.6		244.2	240.1	217.0	190.1	202.6	177.0	190.2	234.2	207.7	189.3
平年比	107		106	109		121	114	101	113	111	113	110	109	116	113
0.1時間未満日数	1		2	2		2	2	4	3	3	4	3	3	3	3
平均風速	2.9	4.0	2.0	1.9	3.4	3.0	1.8	1.6	1.3	1.2	0.8	1.0	3.2	0.9	1.2
最大風速	11.1	13.7	8.2	8.6	11.7	11.4	7.5	6.3	7.6	8.6	4.3	5.8	12.1	7.7	6.6
最大風速風向	WSW	SW	SW	SW	WSW	W	WSW	NW	SSE	SW	SE	SSE	SW	S	N
起日	30	29	29	29	1	1	1	31	31	31	29	30	31	30	31
最大瞬間風速	20.7	19	16.3	14.5	20.1	17.5	13.8	13.4	14.3	17.6	8.7	11.7	17.4	15.3	11.5
最大瞬間風速風向	WSW	SW	SW	W	WSW	W	WSW	WNW	SSE	SW	SE	S	SW	SSW	N
起日	30	29	29	1	1	1	1	1	31	31	29	30	31	30	31
最多風向	WSW	WSW	SW	ENE	WSW	W	WSW	SSE	SSE)	SW	SSE	WSW)	ENE	WNW	N
10m/s以上日数	3	5	0	0	3	6	0	0	0	0	0	0	5	0	0
15m/s以上日数	0	0	0	0	0	0	0	0	0	0	0	0	0	0	0
20m/s以上日数	0	0	0	0	0	0	0	0	0	0	0	0	0	0	0
30m/s以上日数	0	0	0	0	0	0	0	0	0	0	0	0	0	0	0
降水 月計	150.0	120.5	97.5	243.5	263.0	248.5	252.5	288.5	276.0	331.0	440.5	443.5	558.5	466.5	345.0
平年比	124	88	80	215	206	219	206	234	181	235	269	304	455	305	200
最大日降水量	53.0	48.0	48.5	74.5	69.5	61.5	69.0	65.0	58.0	65.5	141.0	200.5	253.5	205.5	98.5
起日	23	4	23	31	31	23	31	31	1	1	1	24	24	24	24
最大1時間降水量	25.5	25.0	19.5	38.0	38.0	58.0	36.5	36.0	31.0	36.0	62.5	51.0	73.0	52.0	41.5
起日 時分	4 11:45	4 08:31	23 15:40	25 02:50	23 17:17	23 17:16	25 03:37	25 03:23	22 14:34	1 01:53	1 14:07	24 03:25	24 04:58	24 04:32	25 03:54
最大10分間降水量	16.0	11.0	9.0	13.0	12.0	14.0	13.0	17.0	15.5	13.0	14.5	13.5	21.0	13.0	15.5
起日 時分	4 07:42	4 07:41	23 15:31	1 06:32	23 16:41	23 17:05	4 07:46	1 07:47	22 14:24	4 15:34	1 13:51	23 18:49	24 04:11	24 03:53	24 05:29
1mm以上日数	6	6	6	7	10	9	9	10	11	12	10	9	9	9	10
10mm以上日数	4	4	3	6	6	6	8	8	7	8	6	7	7	8	7
30mm以上日数	2	2	1	3	4	4	3	5	5	5	6	4	5	6	4
50mm以上日数	2	0	0	2	2	3	2	2	2	4	3	3	5	3	3
70mm以上日数	0	0	0	1	0	0	0	0	0	0	2	2	3	1	2
100mm以上日数	0	0	0	0	0	0	0	0	0	0	2	1	1	1	0

- ) : 統計値を求める対象となる資料の一部が欠けているが、その範囲が許容の範囲内の値。
- ] : 統計値を求める対象となる資料が、許容する範囲内の資料数を満たさず、十分な信頼を保證できない値。
- × : 統計値を求める対象となる資料が、参考値もしくは欠測により全く統計値を求めることができない。

### 地域気象観測月報(集計値)

島根県 (68)

2013年8月

2/2頁

観測所名	高津	益田	津和野	吉賀		
気	平均	27.1	28.6	27.4	25.8	
	平年差	0.6	1.4	1.4	//	
	最高	33.9	35.7	37.7	35.6	
	起日	19	9	10	21	
	最低	20.1	20.9	18.8	17.5	
	起日	27	27	27	29	
	最高平均	31.1	33.1	33.7	31.6	
	最高平年差	0.7	1.2	1.8	//	
	最低平均	24.0	24.9	23.0	21.5	
	最低平年差	0.8	1.6	1.3	//	
	積算気温	840	887	849	799	
	温	平均0 未満日数	0	0	0	0
		平均25 以上日数	26	30	25	23
		最高0 未満日数	0	0	0	0
最高25 以上日数		31	31	31	30	
最高30 以上日数		23	26	26	23	
最高35 以上日数		0	6	14	2	
最低0 未満日数		0	0	0	0	
最低25 以上日数		10	18	3	0	
日照		月計		229.7	183.7	178.3
		平年比		107	114	//
	0.1時間未満日数		3	3	3	
風向・風速	平均風速	3.0	1.7	1.3	1.4	
	最大風速	8.8	7.1	9.7	9.6	
	最大風速風向	W	S	SSW	ENE	
	起日	1	5	31	31	
	最大瞬間風速	12.9	11.6	15.7	14.5	
	最大瞬間風速風向	WSW	S	S	ENE	
	起日	31	5	30	31	
	最多風向	SSE	SSE	SSW	NE	
	10m/s以上日数	0	0	0	0	
	15m/s以上日数	0	0	0	0	
	20m/s以上日数	0	0	0	0	
	30m/s以上日数	0	0	0	0	
	降水量	月計	426.0	415.5	334.5	322.5
平年比		369	356	197	//	
最大日降水量		142.0	121.5	143.0	144.5	
起日		25	25	24	24	
最大1時間降水量		87.0	77.0	38.0	34.5	
起日 時分		25 04:04	25 04:09	2 06:26	24 08:18	
最大10分間降水量		28.0	24.5	16.5	12.0	
起日 時分		24 05:30	24 05:35	2 05:45	24 14:04	
1mm以上日数		8	11	9	7	
10mm以上日数		5	8	5	5	
30mm以上日数		5	4	5	4	
50mm以上日数		3	3	3	2	
70mm以上日数		3	3	1	1	
100mm以上日数		2	2	1	1	

## 地域雨量観測月報(集計値)

島根県 (68)      2013年8月  
1/1頁

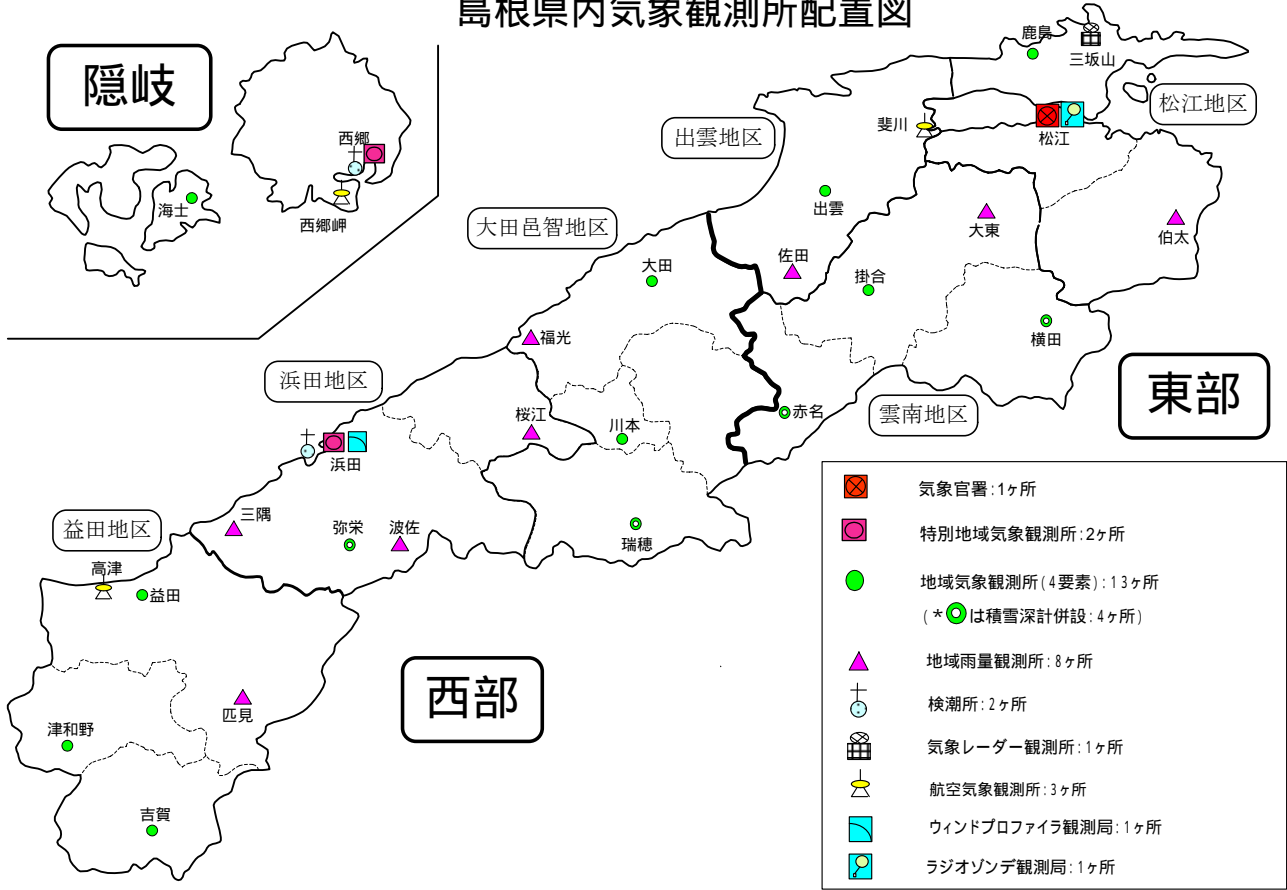
観測所名	大東	伯太	佐田	福光	桜江	三隅	波佐	匹見										
月計	207.5	250.5	262.5	526.0	604.5	383.5	373.0	384.0										
平年比	157	196	171	434	420	320	195	222										
最大日降水量	64.0	66.0	63.5	186.0	386.0	118.0	102.0	151.0										
起日	25	31	31	24	24	24	24	24										
最大1時間降水量	39.0	37.5	30.0	47.0	92.5	63.0	38.5	61.0										
起日 時分	25 04:04	31 14:31	31 13:21	24 03:00	24 03:21	25 03:34	24 06:00	25 04:50										
最大10分間降水量	14.0	15.0	11.0	17.0	20.5	21.5	12.5	13.5										
起日 時分	31 13:34	22 15:05	31 13:17	23 18:21	24 03:13	24 05:14	24 05:34	24 06:07										
1mm以上日数	9	11	10	10	8	7	13	7										
10mm以上日数	6	6	7	8	8	5	8	6										
30mm以上日数	2	2	5	5	4	5	5	4										
50mm以上日数	2	2	2	4	2	3	2	2										
70mm以上日数	0	0	0	3	1	3	1	2										
100mm以上日数	0	0	0	1	1	2	1	2										

観測所名																		
月計																		
平年比																		
最大日降水量																		
起日																		
最大1時間降水量																		
起日 時分																		
最大10分間降水量																		
起日 時分																		
1mm以上日数																		
10mm以上日数																		
30mm以上日数																		
50mm以上日数																		
70mm以上日数																		
100mm以上日数																		

観測所名																		
月計																		
平年比																		
最大日降水量																		
起日																		
最大1時間降水量																		
起日 時分																		
最大10分間降水量																		
起日 時分																		
1mm以上日数																		
10mm以上日数																		
30mm以上日数																		
50mm以上日数																		
70mm以上日数																		
100mm以上日数																		

- ]: 統計値を求める対象となる資料の一部が欠けているが、その範囲が許容の範囲内の値。
- ]: 統計値を求める対象となる資料が、許容する範囲内の資料数を満たさず、十分な信頼を保証できない値。
- ×: 統計値を求める対象となる資料が、参考値もしくは欠測により全く統計値を求めることができない。

# 島根県内気象観測所配置図



平成25年4月1日現在

島根県地域気象観測所（アメダス）所在地一覧表

観測所	気温	降水量	日照	風向 風速	積雪	所在地	緯度	経度	海面上 の高さ
西郷	○	○	○	○	○	隠岐郡隠岐の島町西町大城ノ一（西郷特別地域気象観測所）	36°12.2'	133°20.0'	27m
西郷岬	○	○		○		隠岐郡隠岐の島町岬町（隠岐航空気象観測所）	36°10.7'	133°19.4'	80m
海士	○	○	○	○		隠岐郡海士町海士	36°05.8'	133°05.8'	3m
鹿島	○	○	○	○		松江市鹿島町北講武	35°31.2'	133°01.3'	5m
斐川	○	○		○		出雲市斐川町沖州（出雲航空気象観測所）	35°24.8'	132°53.4'	2m
松江	○	○	○	○	○	松江市西津田（松江地方气象台）	35°27.4'	133°03.9'	17m
出雲	○	○	○	○		出雲市芦渡町	35°19.9'	132°43.8'	20m
大東		○				雲南市大東町下阿用	35°19.1'	132°57.9'	56m
伯太		○				安来市伯太町母里	35°21.0'	133°16.4'	23m
佐田		○				出雲市佐田町大呂	35°13.3'	132°43.4'	100m
大田	○	○	○	○		大田市大田町大田	35°11.4'	132°29.8'	30m
掛合	○	○	○	○		雲南市掛合町掛合	35°11.8'	132°48.9'	215m
横田	○	○	○	○	○	仁多郡奥出雲町稲原	35°10.4'	133°06.2'	369m
福光		○				大田市温泉津町福光	35°04.2'	132°20.0'	8m
赤名	○	○	○	○	○	飯石郡飯南町下赤名	35°00.1'	132°42.7'	444m
桜江		○				江津市桜江町川戸	34°57.2'	132°20.0'	32m
川本	○	○	○	○		邑智郡川本町川本	34°58.6'	132°29.5'	132m
浜田	○	○	○	○		浜田市大辻町（浜田特別地域気象観測所）	34°53.8'	132°04.2'	19m
瑞穂	○	○	○	○	○	邑智郡邑南町淀原	34°51.2'	132°31.8'	327m
三隅		○				浜田市三隅町三隅	34°47.3'	131°57.5'	11m
弥栄	○	○	○	○	○	浜田市弥栄町長安本郷	34°46.6'	132°06.5'	380m
波佐		○				浜田市金城町波佐	34°46.8'	132°11.8'	370m
高津	○	○		○		益田市内田町（石見航空気象観測所）	34°40.5'	131°47.4'	54m
益田	○	○	○	○		益田市あけぼの東町	34°40.6'	131°50.6'	4m
匹見		○				益田市匹見町匹見	34°34.3'	132°01.0'	259m
津和野	○	○	○	○		鹿足郡津和野町森村	34°27.7'	131°46.2'	165m
吉賀	○	○	○	○		鹿足郡吉賀町七日市	34°23.5'	131°53.6'	250m



# 中国地方 1か月予報

(8月31日から9月30日までの天候見通し)

平成25年8月30日  
広島地方気象台発表

## <予想される向こう1か月の天候>

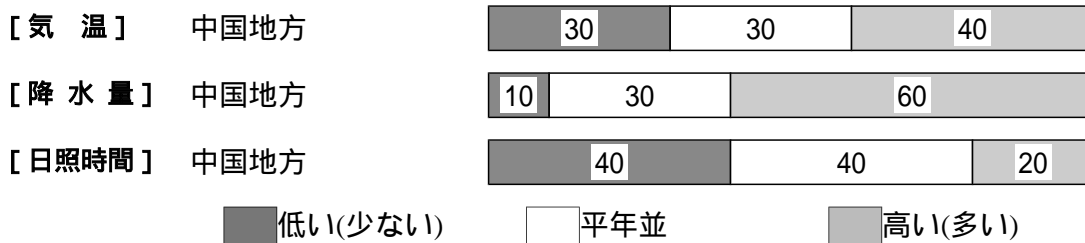
向こう1か月の出現の可能性が最も大きい天候と、特徴のある気温、降水量等の確率は以下のとおりです。

天気は数日の周期で変わりますが、平年に比べ曇りや雨の日が多いでしょう。

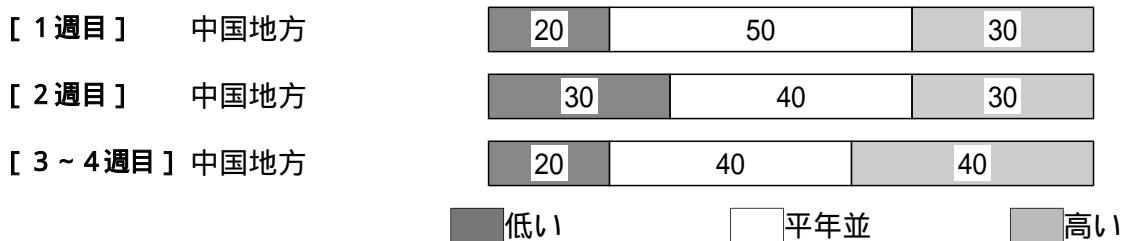
向こう1か月の降水量は、多い確率60%です。日照時間は、平年並または少ない確率ともに40%です。

週別の気温は、1週目は、平年並の確率50%です。3～4週目は、平年並または高い確率ともに40%です。

## <向こう1か月の気温、降水量、日照時間の各階級の確率(%)>



## <気温経過の各階級の確率(%)>



## <予報の対象期間>

1か月 : 8月31日(土)～9月30日(月)  
1週目 : 8月31日(土)～9月6日(金)  
2週目 : 9月7日(土)～9月13日(金)  
3～4週目 : 9月14日(土)～9月27日(金)

## <次回発表予定等>

1か月予報 : 毎週金曜日 14時30分 次回は9月6日  
3か月予報 : 9月25日(水) 14時  
寒候期予報 : 9月25日(水) 14時

< 参考資料（平年並の範囲等） >

( 1 ) 30 年平均値（向こう 1 か月の平均気温、降水量、日照時間と 1 週目、2 週目、3 ~ 4 週目の平均気温）

	気 温 ( )	降 水 量 (mm)	日照時間 (時間)	気 温( )		
				1 週目	2 週目	3 ~ 4 週目
松江	22.7	194.7	151.8	25.0	23.6	21.7
西郷	22.1	223.3	156.1	24.3	22.9	21.2
浜田	22.7	180.0	168.1	24.9	23.6	21.7
鳥取	22.7	202.8	147.8	25.2	23.7	21.6
米子	22.8	206.7	155.0	25.1	23.6	21.7
境	23.0	211.8	156.1	25.3	23.9	22.1
広島	24.5	166.4	173.3	26.8	25.5	23.5
呉	24.3	148.7	172.2	26.3	25.2	23.4
福山	23.7	129.2	174.9	26.1	24.8	22.6
岡山	24.4	131.3	164.8	26.9	25.5	23.3
津山	22.0	160.9	150.7	24.4	23.1	20.9

なお、気温、降水量、日照時間の「平年並」の範囲は、地点ごとに幾分違いはありますが、下に示した地域平均の「平年並」の範囲を参考にしてください。

( 2 ) 1981 ~ 2010 年のデータに基づいた向こう 1 か月地域平均の気温、降水量、日照時間の平年差(比)の「平年並」の範囲は次のとおりです。

	気温平年差( )	降水量平年比(%)	日照時間平年比(%)
中国地方	-0.5 ~ +0.6	75 ~ 121	95 ~ 106
山陰	-0.5 ~ +0.6	73 ~ 123	95 ~ 107
山陽	-0.5 ~ +0.6	71 ~ 117	94 ~ 106

( 3 ) この予報期間の 1 週目、2 週目、3 ~ 4 週目の地域平均の気温平年差の「平年並」の範囲は次のとおりです。

	1 週目	2 週目	3 ~ 4 週目
中国地方	-0.5 ~ +0.7	-0.6 ~ +0.7	-0.6 ~ +0.4
山陰	-0.5 ~ +0.8	-0.6 ~ +0.7	-0.6 ~ +0.4
山陽	-0.5 ~ +0.8	-0.6 ~ +0.8	-0.6 ~ +0.4

< 参考資料（利用上の注意） >

( 1 ) 気温(降水量)等は、「低い(少ない)」「平年並」「高い(多い)」の 3 つの階級で予報します。階級の幅は、1981 ~ 2010 年の 30 年間に於ける各階級の出現率が等分(それぞれ 33%)となるように決めてあります(気候的出現率と呼びます)。

( 2 ) 予報する確率の数値は、それぞれの階級が出現する可能性の大きさを表しています。予測資料の信頼性が大きい場合には気候的出現率から大きく隔たった 10%以下や 60%以上の確率を付けられますが、特定の階級を強調できない場合には気候的出現率と同じかそれと同程度(30%、40%)の確率しか付けられません。

( 3 ) 晴れや雨などの天気日数は、平年の日数よりも多い(少ない)場合は「平年に比べて多い(少ない)」、また平年の日数と同程度に多い(少ない)場合には「平年と同様に多い(少ない)」と表現します。なお、単に多い(少ない)と表現した場合には対象期間の 2 分の 1 より多い(少ない)ことを意味します。