

# 島 根 県 農 業 気 象 速 報

平成 25 年 8 月上旬

島 根 県  
松 江 地 方 気 象 台

平成 25 年 8 月 12 日発行

## 気象概況 平成 25 年 8 月上旬

1 日は、山陰沖に停滞する前線に向かって暖かく湿った空気が流れ込み、大気の状態が不安定となったため、大雨となった所があった。その後も 5 日にかけて、暖かく湿った空気の影響を受けやすく、曇りや雨の日が多かった。6 日からは、太平洋高気圧に覆われて概ね晴れた。

日付	天気概況	松江(06時～18時)	松江(18時～翌06時)
1日	前線が山陰沖に停滞する	曇一時雨、雷を伴う	曇後一時雨
2日	暖かく湿った空気が流れ込む	曇	曇一時雨
3日	暖かく湿った空気が流れ込む	曇時々晴	曇後一時雨
4日	暖かく湿った空気が流れ込む	雨後晴時々曇	晴後曇
5日	暖かく湿った空気が流れ込む	晴時々曇	曇時々晴
6日	太平洋高気圧に覆われる	晴一時曇	晴一時曇
7日	太平洋高気圧に覆われる	晴時々曇	曇後時々晴
8日	太平洋高気圧に覆われる	曇時々晴	薄曇時々晴
9日	太平洋高気圧に覆われる	薄曇一時晴	薄曇後時々晴
10日	太平洋高気圧に覆われる	晴	晴

### 気象官署・特別地域気象観測所の観測値(8月上旬)

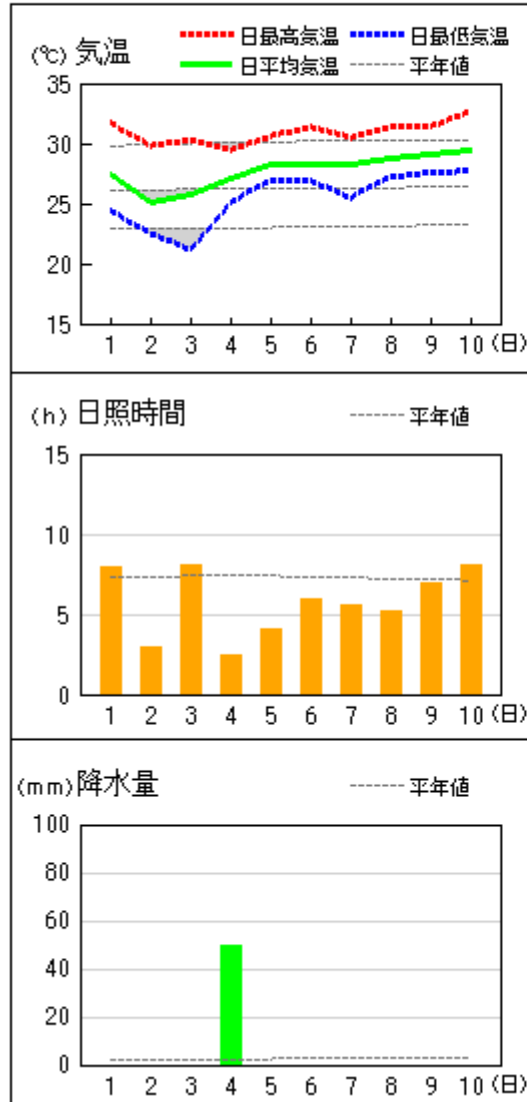
要素	気温( )						降水量(mm)		日照時間(h)	
	平均		最高		最低					
	本年	平年	本年	平年	本年	平年	本年	平年	本年	平年
松江	28.5	27.3	32.2	31.9	25.7	23.9	53.0	28.8	79.1	72.2
浜田	28.7	26.9	31.0	30.8	26.4	23.6	63.5	35.6	74.7	76.5
西郷	27.8	26.3	30.9	30.2	25.5	23.1	50.0	24.7	57.3	74.6

平均気温は、松江・西郷「高い」、浜田「かなり高い」。降水量は、全域「多い」。日照時間は、松江・浜田「平年並」、西郷「少ない」。

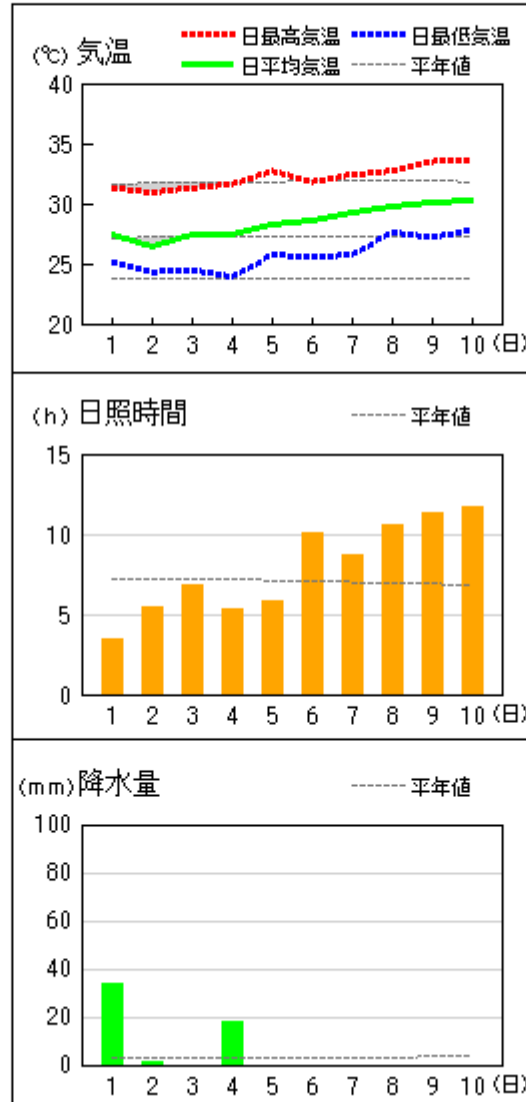
注：地上気象観測における平年の統計期間は、松江、浜田、西郷とも 1981～2010 年の 30 年間である。

アメダス 気象経過図：2013年08月01日-2013年08月10日

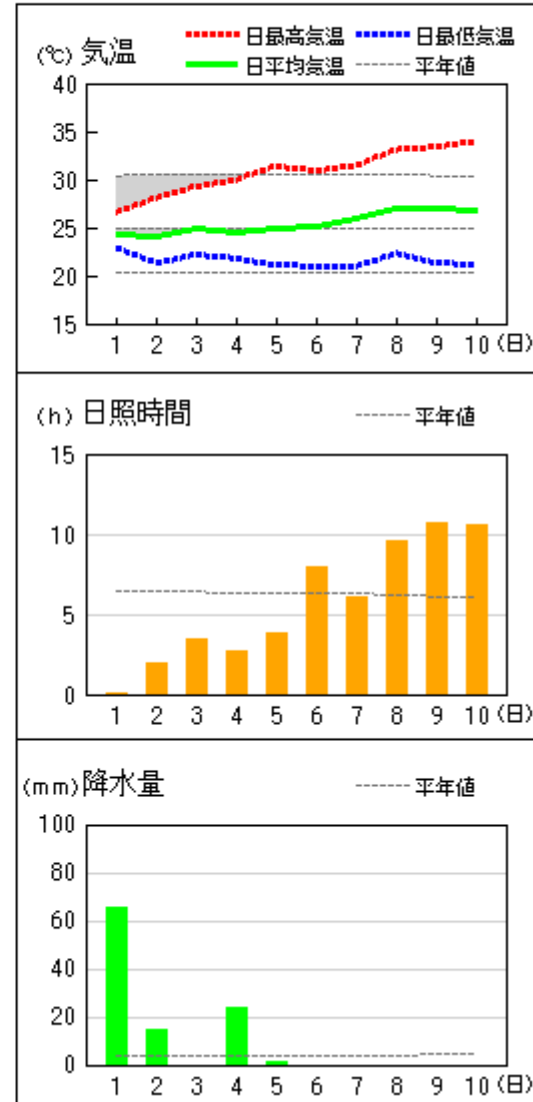
西郷



松江

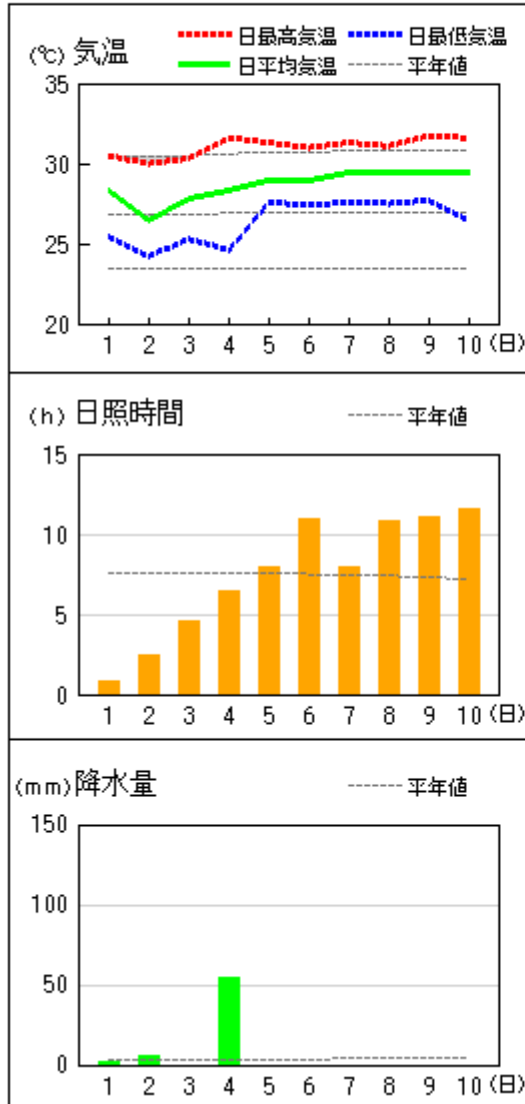


横田

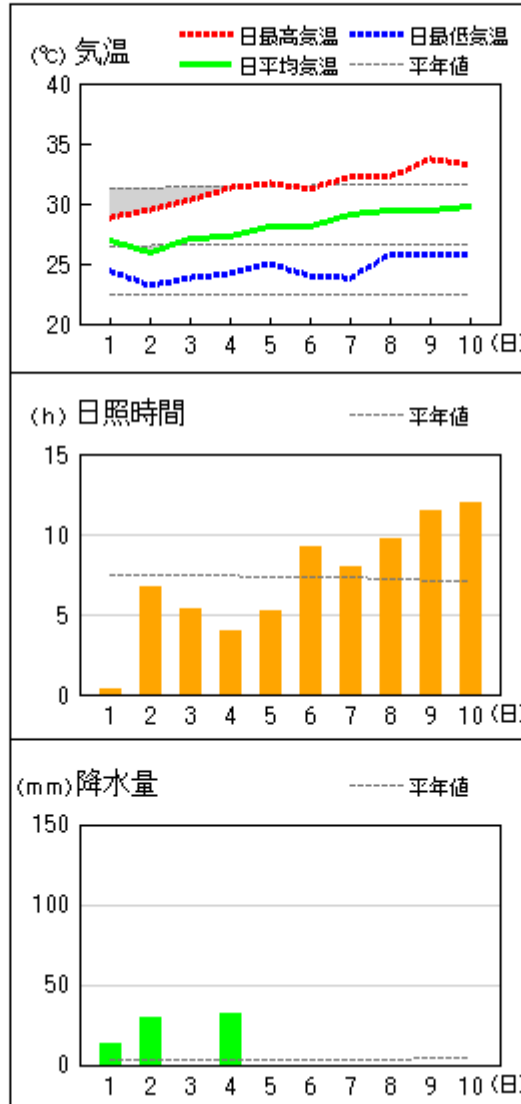


アメダス 気象経過図：2013年08月01日-2013年08月10日

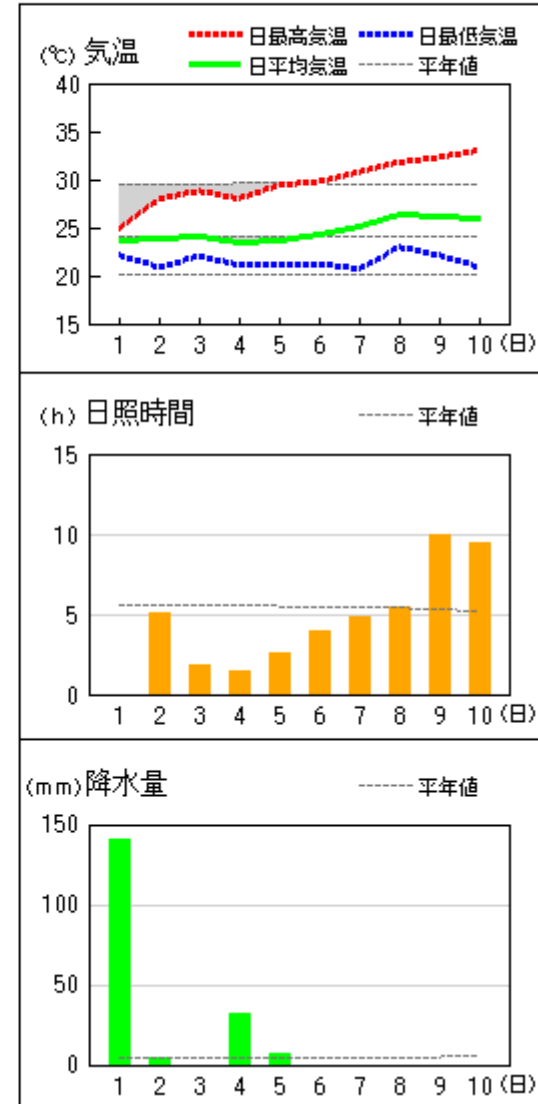
浜田



出雲

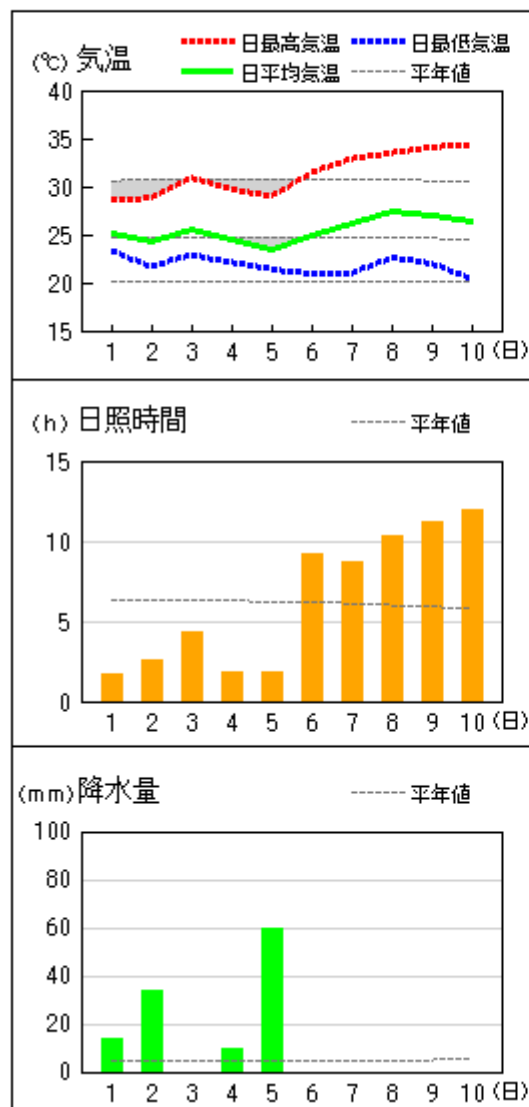


赤名

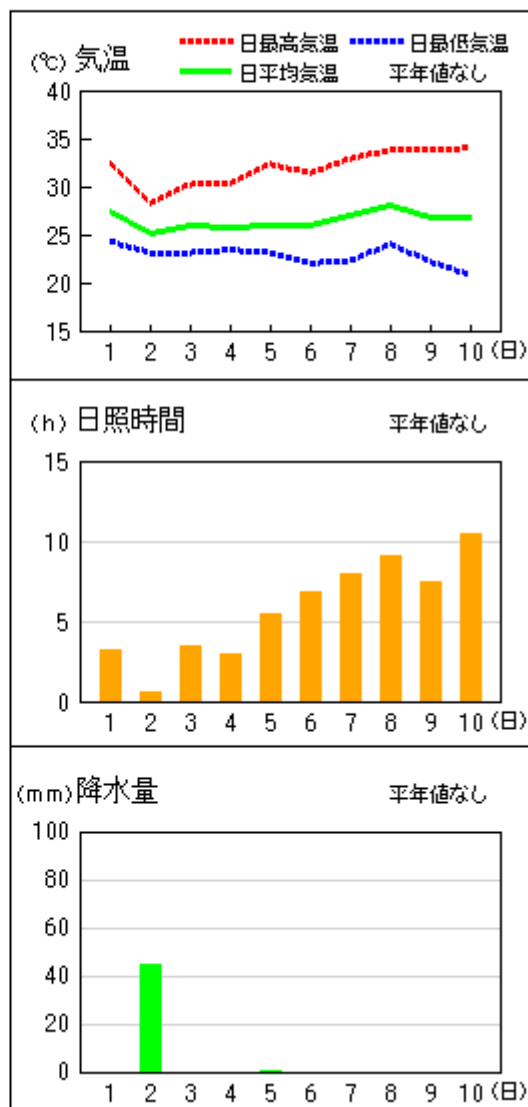


アメダス 気象経過図：2013年08月01日-2013年08月10日

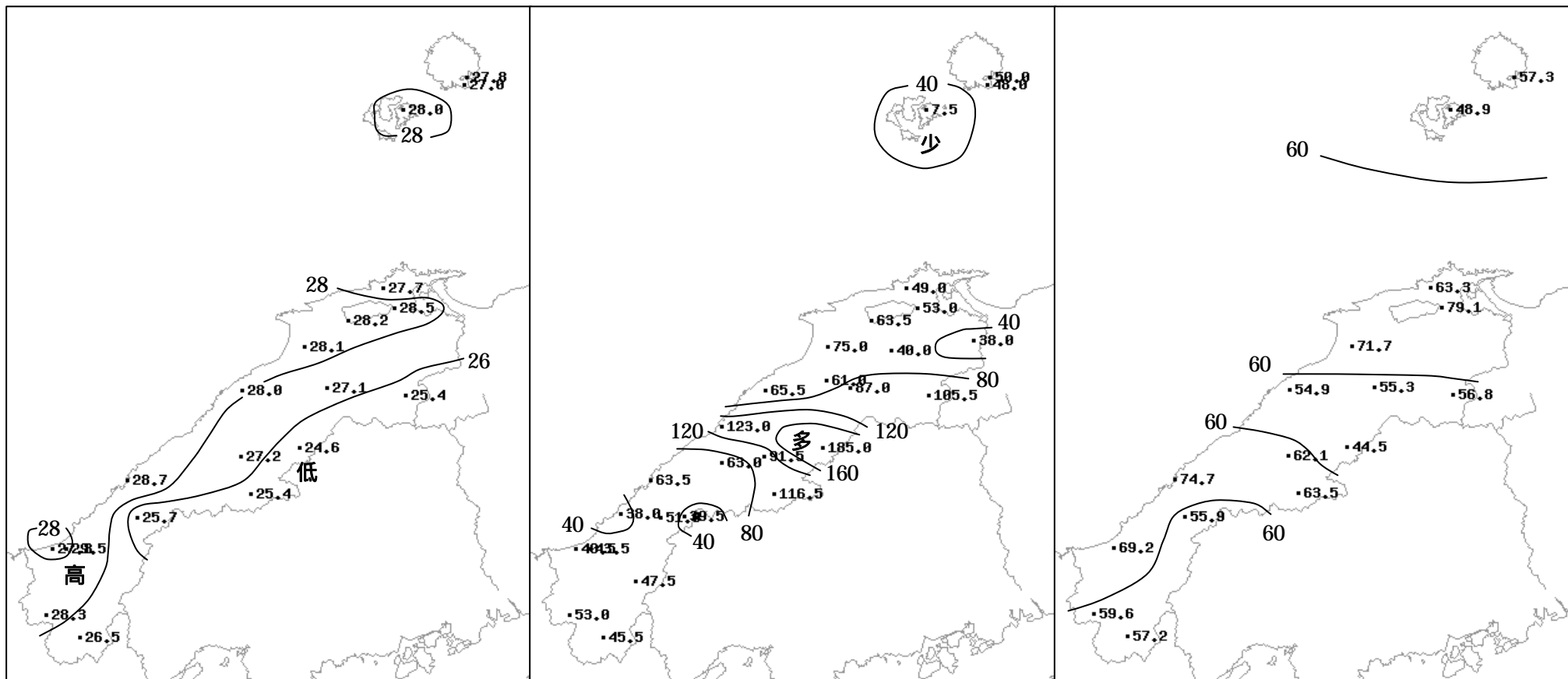
瑞穂



吉賀



# 2013年（平成25年）8月上旬の気象分布図



平均気温 ( °C )

降水量 ( mm )

日照時間 ( h )

## 地域気象観測旬報

2013年8月1日～10日 島根県 (68)  
(1/5)

観測所名	西郷										10 以上積算気温			278
	気温( )			風向・風速(m/s)						降水量(mm)			日照 (h)	
	平均	最高	最低	平均	最多	最大	風向	瞬間	風向	日計	1時間	10分		
1	27.4	31.7	24.4	3.2	WNW	8.1	W	16.2	WNW	0.0	0.5	0.0	7.9	
2	25.1	29.8	22.5	1.6	NW	4.4	NNE	7.7	NE	0.0	0.0	0.0	3.0	
3	25.8	30.3	21.2	1.9	W	5.3	SW	7.7	SW	0.0	0.0	0.0	8.1	
4	27.1	29.5	25.1	3.8	WSW	10.7	SW	17.1	SW	50.0	25.5	16.0	2.4	
5	28.2	30.6	27.0	4.5	WSW	7.3	SW	13.3	W	0.0	0.0	0.0	4.1	
6	28.3	31.4	26.9	3.6	WSW	6.1	W	10.3	WSW	0.0	0.0	0.0	5.9	
7	28.3	30.5	25.5	3.4	W	7.4	WSW	11.0	W	0.0	0.0	0.0	5.6	
8	28.8	31.4	27.2	4.0	WSW	8.2	W	12.3	WSW	0.0	0.0	0.0	5.2	
9	29.1	31.4	27.6	5.0	WSW	9.9	WSW	15.1	WSW	0.0	0.0	0.0	7.0	
10	29.4	32.7	27.7	3.9	WSW	7.8	WSW	11.6	W	0.0	0.0	0.0	8.1	
前半旬	26.7	30.4	24.0	3.0	WSW					50.0			25.5	
後半旬	28.8	31.5	27.0	4.0	WSW					0.0			31.8	
旬	27.8	30.9	25.5	3.5	WSW					50.0			57.3	
平年差/比	+1.5	+0.7	+2.4							202			77	

観測所名	西郷岬										10 以上積算気温			270
	気温( )			風向・風速(m/s)						降水量(mm)			日照 (h)	
	平均	最高	最低	平均	最多	最大	風向	瞬間	風向	日計	1時間	10分		
1	26.7	30.9	23.9	4.5	W	10.2	WNW	14.9	W	0.0	0.0	0.0	0.0	
2	24.8	27.9	22.8	2.2	NNW	4.4	NNW	5.7	E	0.0	0.0	0.0	0.0	
3	25.4	28.9	21.7	2.1	SSW	4.6	SW	6.2	SW	0.0	0.0	0.0	0.0	
4	26.4	29.2	24.4	5.5	WSW	12.8	SSW	17.5	SSW	48.0	25.0	11.0		
5	27.4	30.8	26.2	5.1	SW	7.2	WSW	9.3	SW	0.0	0.0	0.0	0.0	
6	27.6	30.6	26.1	4.8	WSW	6.6	WSW	9.8	WSW	0.0	0.0	0.0	0.0	
7	27.8	30.6	25.8	5.1	W	9.4	W	13.9	W	0.0	0.0	0.0	0.0	
8	27.9	30.9	26.5	5.3	WSW	8.6	WSW	11.8	WSW	0.0	0.0	0.0	0.0	
9	28.0	30.8	26.7	6.4	WSW	9.2	WSW	12.3	WSW	0.0	0.0	0.0	0.0	
10	28.4	31.5	26.5	5.5	WSW	7.9	WSW	10.8	W	0.0	0.0	0.0	0.0	
前半旬	26.1	29.5	23.8	3.9	WSW					48.0				
後半旬	27.9	30.9	26.3	5.4	WSW					0.0				
旬	27.0	30.2	25.1	4.7	WSW					48.0				
平年差/比	+0.8	+0.4	+1.6							236				

観測所名	海士										10 以上積算気温			280
	気温( )			風向・風速(m/s)						降水量(mm)			日照 (h)	
	平均	最高	最低	平均	最多	最大	風向	瞬間	風向	日計	1時間	10分		
1	27.2	32.1	23.7	2.5	W	6.8	W	13.6	W	0.0	0.0	0.0	5.9	
2	25.1	28.8	22.5	1.1	NNW	3.8	NE	6.9	NE	0.0	0.0	0.0	8.6	
3	26.7	31.0	22.5	1.2	SW	3.4	SW	6.6	SW	0.0	0.0	0.0	5.3	
4	27.7	29.5	26.0	3.1	WSW	5.4	SSW	11.1	SSW	7.5	5.5	3.5	0.6	
5	28.5	31.6	27.2	2.9	SW	4.8	WSW	10.6	W	0.0	0.0	0.0	1.8	
6	28.6	31.6	25.5	2.8	SW	4.8	WSW	9.2	WSW	0.0	0.0	0.0	7.1	
7	28.8	30.8	27.6	2.9	WSW	4.4	WSW	9.4	SW	0.0	0.0	0.0	1.6	
8	29.0	31.7	27.8	3.6	SW	5.6	WSW	12.4	WSW	0.0	0.0	0.0	4.3	
9	29.2	31.5	27.8	4.3	SW	6.1	SW	14.5	WSW	0.0	0.0	0.0	6.0	
10	29.5	32.3	26.9	4.0	SW	5.7	WSW	11.9	WSW	0.0	0.0	0.0	7.7	
前半旬	27.0	30.6	24.4	2.2	SW					7.5			22.2	
後半旬	29.0	31.6	27.1	3.5	SW					0.0			26.7	
旬	28.0	31.1	25.8	2.8	SW					7.5			48.9	
平年差/比	+1.5	+0.7	+2.8							31			69	

観測所名	鹿島										10 以上積算気温			277
	気温( )			風向・風速(m/s)						降水量(mm)			日照 (h)	
	平均	最高	最低	平均	最多	最大	風向	瞬間	風向	日計	1時間	10分		
1	27.3	30.1	24.0	3.2	W	8.5	W	14.5	W	31.5	28.5	13.0	3.5	
2	25.8	29.6	23.3	1.5	N	4	W	6.2	N	0.5	0.5	0.5	4.8	
3	26.7	30.5	23.4	1.3	WNW	5	W	8.5	W	0.0	0.0	0.0	6.4	
4	26.9	31.6	23.9	2.4	SW	5.5	W	9.1	SW	17.0	7.0	3.5	3.9	
5	27.3	32.1	24.4	1.8	W	6	W	10.0	W	0.0	0.0	0.0	4.5	
6	27.2	30.6	24.6	2.3	W	5.8	W	10.0	W	0.0	0.0	0.0	4.2	
7	28.2	31.6	24.2	2.5	W	6.2	W	10.6	WNW	0.0	0.0	0.0	5.0	
8	29.1	33.0	25.9	2.8	SW	7.3	SW	12.1	SSW	0.0	0.0	0.0	8.2	
9	29.3	33.2	25.5	4.4	SW	8.6	SW	13.0	SW	0.0	0.0	0.0	11.0	
10	29.4	33.9	25.8	2.6	SSW	5.7	SSW	9.2	SW	0.0	0.0	0.0	11.8	
前半旬	26.8	30.8	23.8	2.0	W					49.0			23.1	
後半旬	28.6	32.5	25.2	2.9	SW					0.0			40.2	
旬	27.7	31.6	24.5	2.5	SW					49.0			63.3	
平年差/比	+1.3	+0.7	+1.8							182			86	

- ) : 統計値を求める対象となる資料の一部が欠けているが、その範囲が許容の範囲内の値。
- ] : 統計値を求める対象となる資料が、許容する範囲内の資料数を満たさず、十分な信頼を保証できない値。
- × : 統計値を求める対象となる資料が、参考値もしくは欠測により全くなく統計値を求めることができない。

## 地域気象観測旬報

2013年8月1日～10日 島根県 (68)  
(2/5)

観測所名	斐川										10 以上積算気温			282
	気温( )			風向・風速(m/s)						降水量(mm)			日照 (h)	
	平均	最高	最低	平均	最多	最大	風向	瞬間	風向	日計	1時間	10分		
1	27.3	30.7	24.7	4.9	WSW	11.7	WSW	20.1	WSW	16.5	8.5	6.5		
2	26.4	29.9	23.3	2.4	WSW	6.1	NW	7.7	NW	4.0	4.0	2.0		
3	27.2	31.3	24.3	2.8	W	6.6	W	9.3	W	0.0	0.0	0.0		
4	27.2	32.0	23.8	4.0	WSW	9.5	WSW	12.9	WSW	39.5	15.5	9.0		
5	28.0	32.2	25.3	3.3	S	7.8	WSW	9.8	W	0.0	0.0	0.0		
6	28.2	31.4	25.2	4.7	WSW	9.2	WSW	12.9	W	0.0	0.0	0.0		
7	28.7	32.1	25.1	4.7	W	9.4	W	12.9	W	3.5	3.0	2.0		
8	29.5	32.6	27.1	5.2	WSW	9.4	W	12.9	W	0.0	0.0	0.0		
9	29.7	33.2	27.3	5.9	WSW	10.1	WSW	13.9	W	0.0	0.0	0.0		
10	29.7	33.4	26.3	5.1	W	9.4	W	12.3	W	0.0	0.0	0.0		
前半旬	27.2	31.2	24.3	3.5	WSW					60.0				
後半旬	29.2	32.5	26.2	5.1	WSW					3.5				
旬	28.2	31.9	25.2	4.3	WSW					63.5				
平年差/比	+0.7	-0.5	+1.5							184				

観測所名	松江										10 以上積算気温			285
	気温( )			風向・風速(m/s)						降水量(mm)			日照 (h)	
	平均	最高	最低	平均	最多	最大	風向	瞬間	風向	日計	1時間	10分		
1	27.4	31.3	25.1	5.6	WSW	11.4	W	17.5	W	34.0	18.0	13.0	3.4	
2	26.5	30.9	24.3	2.1	W	4.9	NW	6.9	NW	1.0	1.0	0.5	5.4	
3	27.4	31.3	24.5	2.7	W	7.3	WSW	10.1	WSW	0.0	0.0	0.0	6.8	
4	27.5	31.6	23.9	3.9	WSW	10.8	WSW	15.1	W	18.0	9.0	5.5	5.3	
5	28.3	32.7	25.7	2.7	WSW	8.2	WSW	12.6	WSW	0.0	0.0	0.0	5.8	
6	28.6	31.8	25.6	5.3	WSW	11	W	14.4	WSW	0.0	0.0	0.0	10.1	
7	29.3	32.4	25.7	4.9	WSW	10.4	W	14.4	W	0.0	0.0	0.0	8.7	
8	29.7	32.7	27.6	5.3	WSW	10.5	W	14.0	W	0.0	0.0	0.0	10.6	
9	30.1	33.5	27.2	5.4	W	9.2	W	14.2	W	0.0	0.0	0.0	11.3	
10	30.3	33.6	27.8	5.1	W	10.7	W	14.7	W	0.0	0.0	0.0	11.7	
前半旬	27.4	31.6	24.7	3.4	WSW					53.0			26.7	
後半旬	29.6	32.8	26.8	5.2	W					0.0			52.4	
旬	28.5	32.2	25.7	4.3	W					53.0			79.1	
平年差/比	+1.2	+0.3	+1.8							184			110	

観測所名	出雲										10 以上積算気温			281
	気温( )			風向・風速(m/s)						降水量(mm)			日照 (h)	
	平均	最高	最低	平均	最多	最大	風向	瞬間	風向	日計	1時間	10分		
1	26.9	28.8	24.4	3.0	WSW	7.5	WSW	13.8	WSW	13.0	9.0	4.0	0.3	
2	26.0	29.5	23.2	1.4	ESE	4.5	WNW	7.3	WNW	29.5	18.0	6.0	6.7	
3	27.1	30.3	23.8	1.6	W	4.8	WSW	8.6	WSW	0.0	0.0	0.0	5.3	
4	27.2	31.3	24.2	2.2	SW	6.6	WSW	12.1	WSW	32.5	21.0	13.0	3.9	
5	28.1	31.7	25.0	1.9	WSW	5.3	WSW	9.9	W	0.0	0.0	0.0	5.2	
6	28.1	31.2	24.0	2.7	SW	6.1	WSW	11.2	WSW	0.0	0.0	0.0	9.2	
7	29.1	32.2	23.8	2.9	WSW	6	WSW	11.4	W	0.0	0.0	0.0	8.0	
8	29.5	32.2	25.8	2.6	WSW	6.2	W	10.6	WSW	0.0	0.0	0.0	9.7	
9	29.5	33.7	25.7	2.2	W	5.2	W	10.2	W	0.0	0.0	0.0	11.5	
10	29.7	33.2	25.7	2.3	W	5.7	WSW	11.2	W	0.0	0.0	0.0	11.9	
前半旬	27.1	30.3	24.1	2.0	WSW					75.0			21.4	
後半旬	29.2	32.5	25.0	2.5	WSW					0.0			50.3	
旬	28.1	31.4	24.6	2.3	WSW					75.0			71.7	
平年差/比	+1.5	-0.2	+2.2							229			96	

観測所名	大田										10 以上積算気温			280
	気温( )			風向・風速(m/s)						降水量(mm)			日照 (h)	
	平均	最高	最低	平均	最多	最大	風向	瞬間	風向	日計	1時間	10分		
1	27.1	29.7	24.8	1.6	WNW	4.2	NW	13.4	WNW	33.5	32.5	17.0	0.0	
2	26.0	30.3	23.4	1.3	NW	3.7	NW	6.1	NW	20.0	11.5	5.5	4.2	
3	27.1	31.6	24.7	1.2	SE	3	W	6.8	WNW	1.0	0.5	0.5	2.6	
4	27.5	32.7	24.8	1.8	SE	3.9	W	9.1	W	10.5	5.0	4.5	5.0	
5	27.7	33.0	25.2	1.7	SE	3.6	W	8.1	WNW	0.5	0.5	0.5	5.1	
6	27.7	31.4	25.2	1.7	SE	3.4	W	8.4	W	0.0	0.0	0.0	5.0	
7	28.8	32.2	24.9	1.8	W	3.8	WSW	8.5	WSW	0.0	0.0	0.0	3.5	
8	29.5	32.8	26.5	1.4	W	4.3	W	9.0	W	0.0	0.0	0.0	8.2	
9	29.6	34.0	26.4	1.5	SE	3.3	W	9.6	W	0.0	0.0	0.0	10.6	
10	29.4	34.7	25.6	1.6	SSE	3.1	W	7.4	WSW	0.0	0.0	0.0	10.7	
前半旬	27.1	31.5	24.6	1.5	SE					65.5			16.9	
後半旬	29.0	33.0	25.7	1.6	SSE					0.0			38.0	
旬	28.0	32.2	25.2	1.6	SE					65.5			54.9	
平年差/比	+0.7	-0.3	+2.0							170			73	



## 地域気象観測旬報

2013年8月1日～10日 島根県 (68)  
(3/5)

観測所名	掛合										10 以上積算気温			271
	気温( )			風向・風速(m/s)						降水量(mm)			日照 (h)	
	平均	最高	最低	平均	最多	最大	風向	瞬間	風向	日計	1時間	10分		
1	25.6	27.8	23.7	1.1	SSE	3.5	SE	11.3	SE	58.0	20.0	10.5	0.1	
2	25.4	29.5	21.9	1.1	NNW	3.7	N	7.7	NNE	17.5	8.5	3.5	6.2	
3	26.0	30.1	23.2	0.9	N	2.9	NW	6.7	N	0.0	0.0	0.0	3.7	
4	26.4	31.4	23.6	1.4	SE	3.4	N	7.2	S	5.5	2.5	2.5	2.0	
5	26.1	32.2	23.4	1.4	SSE	3.3	SSE	6.8	SSE	6.0	5.5	4.5	4.1	
6	26.9	31.7	23.1	1.4	SSE	3.8	NNW	7.4	SSE	0.0	0.0	0.0	5.0	
7	27.6	32.9	22.9	1.1	NNW	4.2	NNW	8.3	N	0.0	0.0	0.0	5.8	
8	28.4	34.1	24.7	1.1	SE	3.8	SSE	6.9	S	0.0	0.0	0.0	6.8	
9	29.5	34.7	24.3	2.0	SSE	4	SSE	8.9	SSE	0.0	0.0	0.0	10.8	
10	29.3	34.8	24.4	1.9	SE	4.5	SSE	9.9	SSE	0.0	0.0	0.0	10.8	
前半旬	25.9	30.2	23.2	1.2	SE					87.0			16.1	
後半旬	28.3	33.6	23.9	1.5	SSE					0.0			39.2	
旬	27.1	31.9	23.5	1.3	SSE					87.0			55.3	
平年差/比	+1.6	+0.8	+2.3							191			91	

観測所名	横田										10 以上積算気温			254
	気温( )			風向・風速(m/s)						降水量(mm)			日照 (h)	
	平均	最高	最低	平均	最多	最大	風向	瞬間	風向	日計	1時間	10分		
1	24.2	26.6	22.9	1.1	SW	5.1	WNW	9.2	WNW	65.5	36.0	12.0	0.1	
2	24.0	28.1	21.3	1.0	W	4.1	WNW	5.9	WNW	15.0	8.0	3.0	1.9	
3	24.8	29.3	22.2	1.1	WNW	4.1	WNW	6.7	WNW	0.0	0.0	0.0	3.4	
4	24.5	30.0	21.8	0.8	ENE	4.1	SW	7.0	SW	24.0	14.5	13.0	2.7	
5	24.8	31.4	21.1	1.0	SSW	5.8	NW	10.2	NW	1.0	1.0	0.5	3.8	
6	25.2	30.9	21.0	1.4	WNW	4.9	WNW	8.4	NW	0.0	0.0	0.0	7.9	
7	25.9	31.5	21.0	1.4	NW	4.7	WNW	7.9	WNW	0.0	0.0	0.0	6.1	
8	27.0	33.1	22.3	1.2	WNW	4.1	NW	7.7	NW	0.0	0.0	0.0	9.6	
9	26.9	33.4	21.3	1.5	W	5.6	SW	8.9	SW	0.0	0.0	0.0	10.7	
10	26.8	34.0	21.2	1.4	WNW	5.3	WNW	8.3	WNW	0.0	0.0	0.0	10.6	
前半旬	24.5	29.1	21.9	1.0	W					105.5			11.9	
後半旬	26.4	32.6	21.4	1.4	WNW					0.0			44.9	
旬	25.4	30.8	21.6	1.2	WNW					105.5			56.8	
平年差/比	+0.5	+0.1	+1.3							295			89	

観測所名	赤名										10 以上積算気温			246
	気温( )			風向・風速(m/s)						降水量(mm)			日照 (h)	
	平均	最高	最低	平均	最多	最大	風向	瞬間	風向	日計	1時間	10分		
1	23.7	25.0	22.1	0.9	SE	2	SE	4.9	ESE	141.0	62.5	14.5	0.0	
2	23.8	28.0	20.9	0.8	N	2.7	N	5.6	NNW	4.5	2.5	1.0	5.1	
3	24.0	28.8	22.0	0.5	NNE	2.2	N	5.7	NW	0.0	0.0	0.0	1.8	
4	23.4	28.0	21.1	0.6	S	2.5	SSE	5.4	SE	32.0	8.0	6.5	1.4	
5	23.6	29.4	21.1	0.8	S	3.3	SE	6.0	SE	7.5	5.5	3.0	2.6	
6	24.3	29.8	21.2	0.6	SSE	2.3	N	5.2	NNW	0.0	0.0	0.0	3.9	
7	25.2	30.8	20.7	0.6	NE	2.4	N	5.1	N	0.0	0.0	0.0	4.8	
8	26.3	31.8	23.0	0.6	SSE	2.1	NNW	4.3	NW	0.0	0.0	0.0	5.5	
9	26.1	32.3	22.1	0.7	S	2.1	SSE	4.5	SE	0.0	0.0	0.0	10.0	
10	25.9	33.0	20.9	0.9	N	2.9	NNW	6.2	NNW	0.0	0.0	0.0	9.4	
前半旬	23.7	27.8	21.4	0.7	N					185.0			10.9	
後半旬	25.6	31.5	21.6	0.7	SSE					0.0			33.6	
旬	24.6	29.7	21.5	0.7	N					185.0			44.5	
平年差/比	+0.4	0.0	+1.4							403			81	

観測所名	川本										10 以上積算気温			272
	気温( )			風向・風速(m/s)						降水量(mm)			日照 (h)	
	平均	最高	最低	平均	最多	最大	風向	瞬間	風向	日計	1時間	10分		
1	26.0	28.9	24.4	1.1	SSW	2.9	SW	6.8	SSE	70.0	50.5	13.5	0.3	
2	25.9	30.4	23.3	0.8	WSW	2.2	N	4.2	NNE	7.0	5.5	2.0	2.5	
3	26.5	31.4	24.0	0.8	WSW	2.8	W	5.1	WSW	0.5	0.5	0.5	2.3	
4	26.4	33.1	23.7	1.0	SSE	4.2	SSW	10.8	S	11.5	5.0	3.0	4.1	
5	25.9	32.3	23.6	1.0	NE	3.7	ESE	7.0	E	2.5	1.5	1.5	5.4	
6	26.9	32.8	23.2	1.0	WSW	3	W	7.2	WSW	0.0	0.0	0.0	7.0	
7	27.9	33.8	23.4	1.2	SW	3.6	WSW	8.1	WSW	0.0	0.0	0.0	7.1	
8	29.2	35.0	25.1	0.9	WSW	2.6	NE	4.5	WSW	0.0	0.0	0.0	10.6	
9	29.2	35.4	24.9	1.2	SW	3.4	WSW	8.0	W	0.0	0.0	0.0	11.5	
10	28.5	35.7	23.5	1.1	WSW	3.6	WSW	6.9	W	0.0	0.0	0.0	11.3	
前半旬	26.1	31.2	23.8	0.9	WSW					91.5			14.6	
後半旬	28.3	34.5	24.0	1.1	WSW					0.0			47.5	
旬	27.2	32.9	23.9	1.0	WSW					91.5			62.1	
平年差/比	+1.3	+1.0	+2.1							223			100	

## 地域気象観測旬報

2013年8月1日～10日 島根県 (68)  
(4/5)

観測所名	浜田										10 以上積算気温			287
	気温( )			風向・風速(m/s)						降水量(mm)			日照 (h)	
	平均	最高	最低	平均	最多	最大	風向	瞬間	風向	日計	1時間	10分		
1	28.3	30.5	25.5	5.4	SW	9	SW	12.2	WSW	2.5	2.5	1.5	0.8	
2	26.4	30.0	24.2	1.8	NW	5.6	NE	9.2	ENE	6.0	3.5	2.5	2.4	
3	27.8	30.3	25.3	3.3	WSW	6.9	WSW	9.0	WSW	0.0	0.0	0.0	4.6	
4	28.3	31.6	24.6	4.6	SW	8.8	SW	12.4	WSW	55.0	44.0	14.5	6.4	
5	29.0	31.3	27.6	4.2	SSW	7.3	WSW	9.6	SW	0.0	0.0	0.0	8.0	
6	29.0	31.0	27.4	4.7	WSW	7.5	SW	10.8	SW	0.0	0.0	0.0	11.0	
7	29.5	31.3	27.6	4.8	SW	7.5	SW	10.6	WSW	0.0	0.0	0.0	8.0	
8	29.5	31.1	27.5	4.8	SW	7.2	WSW	11.1	WSW	0.0	0.0	0.0	10.8	
9	29.5	31.7	27.7	4.5	SW	7.9	SW	10.7	SW	0.0	0.0	0.0	11.1	
10	29.5	31.6	26.4	3.5	WSW	7	SW	9.5	WSW	0.0	0.0	0.0	11.6	
前半旬	28.0	30.7	25.4	3.9	SW					63.5			22.2	
後半旬	29.4	31.3	27.3	4.5	SW					0.0			52.5	
旬	28.7	31.0	26.4	4.2	SW					63.5			74.7	
平年差/比	+1.8	+0.2	+2.8							178			98	

観測所名	瑞穂										10 以上積算気温			254
	気温( )			風向・風速(m/s)						降水量(mm)			日照 (h)	
	平均	最高	最低	平均	最多	最大	風向	瞬間	風向	日計	1時間	10分		
1	25.2	28.6	23.3	1.4	W	4.4	WSW	11.0	W	13.5	7.5	4.0	1.7	
2	24.2	28.8	21.7	1.0	WNW	3.4	WNW	6.0	WNW	33.5	20.0	8.5	2.6	
3	25.5	30.9	22.9	1.0	W	3.2	W	6.2	WNW	0.0	0.0	0.0	4.3	
4	24.4	29.7	22.1	0.7	E	2.9	S	6.1	S	9.5	3.0	3.0	1.8	
5	23.4	29.0	21.4	0.7	E	4.8	S	8.2	SSW	60.0	31.0	12.5	1.8	
6	25.0	31.5	20.9	1.0	WNW	4.3	W	9.2	W	0.0	0.0	0.0	9.2	
7	26.1	32.9	21.0	1.0	W	3.6	W	8.5	WNW	0.0	0.0	0.0	8.7	
8	27.3	33.5	22.6	0.8	WNW	3.6	W	6.3	W	0.0	0.0	0.0	10.3	
9	26.9	34.1	22.0	1.0	WNW	3.9	W	8.0	W	0.0	0.0	0.0	11.2	
10	26.3	34.4	20.4	1.1	W	4.3	WNW	8.2	W	0.0	0.0	0.0	11.9	
前半旬	24.5	29.4	22.3	1.0	W					116.5			12.2	
後半旬	26.3	33.3	21.4	1.0	WNW					0.0			51.3	
旬	25.4	31.3	21.8	1.0	WNW					116.5			63.5	
平年差/比	+0.7	+0.4	+1.7							234			102	

観測所名	弥栄										10 以上積算気温			257
	気温( )			風向・風速(m/s)						降水量(mm)			日照 (h)	
	平均	最高	最低	平均	最多	最大	風向	瞬間	風向	日計	1時間	10分		
1	25.1	28.4	24.1	1.4	W	3.2	W	9.4	W	20.5	13.5	9.0	0.7	
2	23.7	26.1	22.3	0.9	NNW	3.8	N	6.3	NNW	5.5	2.5	2.5	0.2	
3	25.0	28.4	22.9	1.0	SSW	3.4	WSW	6.7	W	0.0	0.0	0.0	2.2	
4	25.0	29.3	22.8	1.3	SSE	3.6	WSW	9.7	W	16.0	10.0	5.5	3.9	
5	25.5	30.8	22.7	1.1	SSE	3.3	WNW	6.8	SE	9.0	8.5	8.0	5.5	
6	25.4	29.8	22.1	1.3	SSE	3.8	W	6.8	WSW	0.0	0.0	0.0	6.3	
7	26.4	30.5	22.1	1.3	SSW	3.4	NW	6.7	WSW	0.0	0.0	0.0	6.3	
8	27.4	31.4	23.7	1.2	S	3.1	W	6.0	SW	0.0	0.0	0.0	9.0	
9	27.0	33.0	22.9	1.2	SSE	4	W	8.1	W	0.0	0.0	0.0	10.7	
10	26.1	32.3	20.9	1.0	SSE	3.3	W	6.7	W	0.0	0.0	0.0	11.1	
前半旬	24.9	28.6	23.0	1.1	SSE					51.0			12.5	
後半旬	26.5	31.4	22.3	1.2	SSE					0.0			43.4	
旬	25.7	30.0	22.7	1.2	SSE					51.0			55.9	
平年差/比	+1.3	+0.2	+2.9							86			92	

観測所名	高津										10 以上積算気温			278
	気温( )			風向・風速(m/s)						降水量(mm)			日照 (h)	
	平均	最高	最低	平均	最多	最大	風向	瞬間	風向	日計	1時間	10分		
1	28.2	31.8	25.9	3.5	W	8.8	W	11.8	W	0.0	0.0	0.0		
2	25.9	28.3	24.4	1.5	N	3.4	NNE	5.7	NE	36.0	30.5	10.5		
3	27.2	30.2	24.3	2.7	SSE	6.5	WNW	8.7	W	0.0	0.0	0.0		
4	27.5	32.3	25.0	2.9	S	6.6	WNW	8.7	W	4.5	4.0	3.0		
5	27.5	31.5	25.1	2.8	SSE	6.5	WNW	8.7	W	0.0	0.0	0.0		
6	27.8	32.2	24.3	3.1	S	6.2	WNW	8.7	W	0.0	0.0	0.0		
7	28.5	32.3	25.3	3.2	SSE	7.6	WNW	10.3	WNW	0.0	0.0	0.0		
8	28.7	31.8	25.8	2.8	WNW	7.6	WNW	9.8	WNW	0.0	0.0	0.0		
9	28.4	33.1	24.9	2.7	SSE	7.9	WNW	9.8	W	0.0	0.0	0.0		
10	28.5	33.0	24.8	3.1	SSE	7.3	WNW	9.8	WNW	0.0	0.0	0.0		
前半旬	27.3	30.8	24.9	2.7	SSE					40.5				
後半旬	28.4	32.5	25.0	3.0	WNW					0.0				
旬	27.8	31.7	25.0	2.8	SSE					40.5				
平年差/比	+0.8	+0.6	+1.2							104				

## 地域気象観測旬報

2013年8月1日～10日 島根県 (68)  
(5/5)

観測所名	益田										10 以上積算気温			295
日付	気温( )			風向・風速(m/s)						降水量(mm)			日照(h)	
	平均	最高	最低	平均	最多	最大	風向	瞬間	風向	日計	1時間	10分		
1	29.4	32.8	27.0	1.9	SW	4	WNW	10.2	WNW	0.0	0.0	0.0	2.3	
2	27.3	29.5	25.5	1.2	N	2.9	N	5.7	N	25.5	20.5	7.0	0.7	
3	28.8	32.7	25.3	1.6	SSE	4.1	WNW	7.9	W	0.0	0.0	0.0	5.2	
4	28.9	34.1	26.0	1.7	S	4.3	WSW	8.2	WSW	4.5	3.5	2.0	4.7	
5	29.2	33.5	26.1	1.8	SSW	7.1	S	11.6	S	13.0	13.0	11.5	6.5	
6	29.6	34.4	25.9	1.7	WNW	3.9	WNW	7.0	WNW	0.0	0.0	0.0	9.1	
7	30.0	34.5	26.0	1.8	WNW	4.6	WNW	8.8	WNW	0.5	0.5	0.5	9.0	
8	30.6	34.3	27.8	1.6	WNW	3.9	WNW	6.8	WNW	0.0	0.0	0.0	9.0	
9	30.4	35.7	26.4	1.5	SSE	4.3	WNW	7.8	WNW	0.0	0.0	0.0	10.8	
10	30.3	35.3	25.6	1.5	SSE	4.6	WNW	7.6	WNW	0.0	0.0	0.0	11.9	
前半旬	28.7	32.5	26.0	1.6	S					43.0			19.4	
後半旬	30.2	34.8	26.3	1.6	WNW					0.5			49.8	
旬	29.5	33.7	26.2	1.6	WNW					43.5			69.2	
平年差/比	+1.8	+1.3	+2.5							143			90	

観測所名	津和野										10 以上積算気温			283
日付	気温( )			風向・風速(m/s)						降水量(mm)			日照(h)	
	平均	最高	最低	平均	最多	最大	風向	瞬間	風向	日計	1時間	10分		
1	28.5	33.6	25.5	1.3	SW	4.1	SSW	6.4	WNW	1.0	0.5	0.5	2.0	
2	26.0	29.8	24.1	0.9	NNE	3.5	NE	6.6	SSE	50.0	38.0	16.5	0.6	
3	27.4	33.3	24.0	0.7	E	3.4	NNE	6.2	NNE	0.0	0.0	0.0	4.7	
4	27.6	32.7	24.6	2.3	SSW	6.2	S	10.7	S	0.5	0.5	0.5	3.9	
5	27.4	33.9	24.4	2.0	SSW	4.4	S	8.7	SSE	1.5	1.5	1.0	6.1	
6	28.0	34.8	23.5	1.0	SSE	3.3	SE	6.2	S	0.0	0.0	0.0	7.1	
7	29.0	34.9	24.1	1.1	S	3.9	ENE	6.5	NNE	0.0	0.0	0.0	7.3	
8	29.7	36.4	25.9	1.0	SSW	3.1	SSW	4.8	SSW	0.0	0.0	0.0	7.4	
9	29.6	37.3	24.0	1.2	S	3.7	SSE	6.8	SSE	0.0	0.0	0.0	9.8	
10	29.3	37.7	23.5	1.0	NE	4.1	NE	7.5	NNE	0.0	0.0	0.0	10.7	
前半旬	27.4	32.7	24.5	1.4	SSW					53.0			17.3	
後半旬	29.1	36.2	24.2	1.1	S					0.0			42.3	
旬	28.3	34.4	24.4	1.3	SSW					53.0			59.6	
平年差/比	+1.7	+1.7	+2.3							103			101	

観測所名	吉賀										10 以上積算気温			265
日付	気温( )			風向・風速(m/s)						降水量(mm)			日照(h)	
	平均	最高	最低	平均	最多	最大	風向	瞬間	風向	日計	1時間	10分		
1	27.5	32.5	24.3	2.1	NE	4.9	ENE	9.3	NE	0.0	0.0	0.0	3.2	
2	25.2	28.3	23.1	1.7	NNE	5.6	ENE	10.4	NE	45.0	29.5	9.5	0.6	
3	26.0	30.2	23.1	1.7	NE	4.8	NE	7.3	NE	0.0	0.0	0.0	3.4	
4	25.8	30.4	23.4	1.0	SSE	5.1	SW	8.7	WSW	0.0	0.0	0.0	2.9	
5	26.0	32.3	23.1	0.9	NE	5.3	SSW	8.9	SW	0.5	0.5	0.5	5.4	
6	26.0	31.4	22.0	1.3	NE	4.6	NE	8.0	ENE	0.0	0.0	0.0	6.8	
7	27.0	32.9	22.3	1.4	NE	4.8	ENE	7.2	ENE	0.0	0.0	0.0	7.9	
8	28.0	33.8	24.0	1.0	NE	2.9	NE	5.7	NNE	0.0	0.0	0.0	9.1	
9	26.8	33.8	22.2	1.1	NE	3.7	NE	7.3	ENE	0.0	0.0	0.0	7.4	
10	26.7	34.0	20.8	1.2	NE	4.8	ENE	7.9	NE	0.0	0.0	0.0	10.5	
前半旬	26.1	30.7	23.4	1.5	NE					45.5			15.5	
後半旬	26.9	33.2	22.3	1.2	NE					0.0			41.7	
旬	26.5	32.0	22.8	1.3	NE					45.5			57.2	
平年差/比	//	//	//							//			//	

## 地域雨量観測旬報

2013年8月1日～10日 島根県 (68)

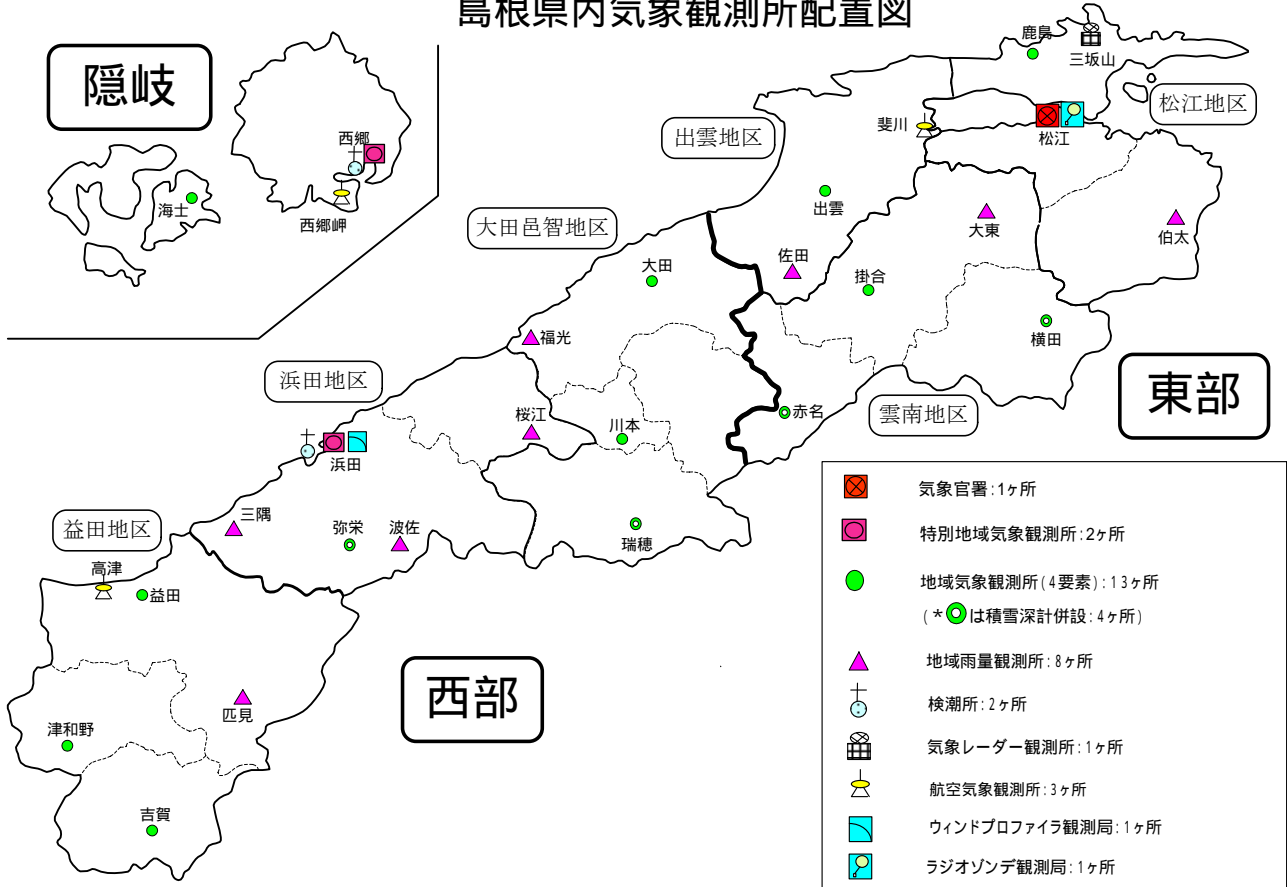
(1/1)

観測所名	大東				伯太				佐田				福光				桜江				三隅			
	降水量(mm)				降水量(mm)				降水量(mm)				降水量(mm)				降水量(mm)				降水量(mm)			
	日計	平年比	最大1時間	最大10分間	日計	平年比	最大1時間	最大10分間	日計	平年比	最大1時間	最大10分間	日計	平年比	最大1時間	最大10分間	日計	平年比	最大1時間	最大10分間	日計	平年比	最大1時間	最大10分間
1	21.5		14.5	6.0	7.0		2.0	1.5	34.0		27.5	11.0	95.5		44.5	14.0	27.0		7.0	5.0	0.0		0.0	0.0
2	5.5		3.0	1.0	1.5		1.5	1.0	17.5		8.5	3.0	14.0		12.0	4.5	21.5		12.5	6.5	8.0		7.5	5.0
3	0.0		0.0	0.0	0.0		0.0	0.0	0.5		0.5	0.5	1.0		1.0	0.5	0.0		0.0	0.0	0.0		0.0	0.0
4	10.5		8.0	4.5	29.5		13.0	8.0	7.5		4.0	3.5	12.5		7.0	5.0	14.5		6.0	2.5	30.0		17.0	10.0
5	2.0		2.0	2.0	0.0		0.0	0.0	1.5		1.5	0.5	0.0		0.0	0.0	0.0		0.0	0.0	0.0		0.0	0.0
半旬計/最大	39.5	247	14.5	6.0	38.0	259	13.0	8.0	61.0	314	27.5	11.0	123.0	745	44.5	14.0	63.0	304	12.5	6.5	38.0	213	17.0	10.0
6	0.0		0.0	0.0	0.0		0.0	0.0	0.0		0.0	0.0	0.0		0.0	0.0	0.0		0.0	0.0	0.0		0.0	0.0
7	0.5		0.5	0.5	0.0		0.0	0.0	0.0		0.0	0.0	0.0		0.0	0.0	0.0		0.0	0.0	0.0		0.0	0.0
8	0.0		0.0	0.0	0.0		0.0	0.0	0.0		0.0	0.0	0.0		0.0	0.0	0.0		0.0	0.0	0.0		0.0	0.0
9	0.0		0.0	0.0	0.0		0.0	0.0	0.0		0.0	0.0	0.0		0.0	0.0	0.0		0.0	0.0	0.0		0.0	0.0
10	0.0		0.0	0.0	0.0		0.0	0.0	0.0		0.0	0.0	0.0		0.0	0.0	0.0		0.0	0.0	0.0		0.0	0.0
半旬計/最大	0.5	2	0.5	0.5	0.0	0	0.0	0.0	0.0	0	0.0	0.0	0.0	0	0.0	0.0	0.0	0	0.0	0.0	0.0	0	0.0	0.0
旬計	40.0	119			38.0	113			61.0	150			123.0	346			63.0	147			38.0	106		
旬最大	21.5		14.5	6.0	29.5		13.0	8.0	34.0		27.5	11.0	95.5		44.5	14.0	27.0		12.5	6.5	30.0		17.0	10.0
起日	1		1	1	4		4	4	1		1	1	1		1	1	1		2	2	4		4	4

観測所名	波佐				匹見																			
	降水量(mm)				降水量(mm)				降水量(mm)				降水量(mm)				降水量(mm)							
	日計	平年比	最大1時間	最大10分間	日計	平年比	最大1時間	最大10分間	日計	平年比	最大1時間	最大10分間	日計	平年比	最大1時間	最大10分間	日計	平年比	最大1時間	最大10分間	日計	平年比	最大1時間	最大10分間
1	28.0		12.5	4.5	0.0		0.0	0.0																
2	2.0		5.0	1.0	47.5		28.0	10.0																
3	0.0		0.0	0.0	0.0		0.0	0.0																
4	8.0		5.5	2.5	0.0		0.0	0.0																
5	1.5		1.0	1.0	0.0		0.0	0.0																
半旬計/最大	39.5	134	12.5	4.5	47.5	193	28.0	10.0																
6	0.0		0.0	0.0	0.0		0.0	0.0																
7	0.0		0.0	0.0	0.0		0.0	0.0																
8	0.0		0.0	0.0	0.0		0.0	0.0																
9	0.0		0.0	0.0	0.0		0.0	0.0																
10	0.0		0.0	0.0	0.0		0.0	0.0																
半旬計/最大	0.0	0	0.0	0.0	0.0	0	0.0	0.0																
旬計	39.5	61			47.5	88																		
旬最大	28.0		12.5	4.5	47.5		28.0	10.0																
起日	1		1	1	2		2	2																

- ) : 統計値を求める対象となる資料の一部が欠けているが、その範囲が許容の範囲内の値。
- ] : 統計値を求める対象となる資料が、許容する範囲内の資料数を満たさず、十分な信頼を保証できない値。
- x : 統計値を求める対象となる資料が、参考値もしくは欠測により全く統計値を求めることができない。

# 島根県内気象観測所配置図



平成25年4月1日現在

島根県地域気象観測所（アメダス）所在地一覧表

観測所	気温	降水量	日照	風向 風速	積雪	所在地	緯度	経度	海面上 の高さ
西郷	○	○	○	○	○	隠岐郡隠岐の島町西町大城ノ一（西郷特別地域気象観測所）	36°12.2'	133°20.0'	27m
西郷岬	○	○		○		隠岐郡隠岐の島町岬町（隠岐航空気象観測所）	36°10.7'	133°19.4'	80m
海士	○	○	○	○		隠岐郡海士町海士	36°05.8'	133°05.8'	3m
鹿島	○	○	○	○		松江市鹿島町北講武	35°31.2'	133°01.3'	5m
斐川	○	○		○		出雲市斐川町沖州（出雲航空気象観測所）	35°24.8'	132°53.4'	2m
松江	○	○	○	○	○	松江市西津田（松江地方气象台）	35°27.4'	133°03.9'	17m
出雲	○	○	○	○		出雲市芦渡町	35°19.9'	132°43.8'	20m
大東		○				雲南市大東町下阿用	35°19.1'	132°57.9'	56m
伯太		○				安来市伯太町母里	35°21.0'	133°16.4'	23m
佐田		○				出雲市佐田町大呂	35°13.3'	132°43.4'	100m
大田	○	○	○	○		大田市大田町大田	35°11.4'	132°29.8'	30m
掛合	○	○	○	○		雲南市掛合町掛合	35°11.8'	132°48.9'	215m
横田	○	○	○	○	○	仁多郡奥出雲町稲原	35°10.4'	133°06.2'	369m
福光		○				大田市温泉津町福光	35°04.2'	132°20.0'	8m
赤名	○	○	○	○	○	飯石郡飯南町下赤名	35°00.1'	132°42.7'	444m
桜江		○				江津市桜江町川戸	34°57.2'	132°20.0'	32m
川本	○	○	○	○		邑智郡川本町川本	34°58.6'	132°29.5'	132m
浜田	○	○	○	○		浜田市大辻町（浜田特別地域気象観測所）	34°53.8'	132°04.2'	19m
瑞穂	○	○	○	○	○	邑智郡邑南町淀原	34°51.2'	132°31.8'	327m
三隅		○				浜田市三隅町三隅	34°47.3'	131°57.5'	11m
弥栄	○	○	○	○	○	浜田市弥栄町長安本郷	34°46.6'	132°06.5'	380m
波佐		○				浜田市金城町波佐	34°46.8'	132°11.8'	370m
高津	○	○		○		益田市内田町（石見航空気象観測所）	34°40.5'	131°47.4'	54m
益田	○	○	○	○		益田市あけぼの東町	34°40.6'	131°50.6'	4m
匹見		○				益田市匹見町匹見	34°34.3'	132°01.0'	259m
津和野	○	○	○	○		鹿足郡津和野町森村	34°27.7'	131°46.2'	165m
吉賀	○	○	○	○		鹿足郡吉賀町七日市	34°23.5'	131°53.6'	250m

# 中国地方 1か月予報

(8月10日から9月9日までの天候見通し)

平成25年8月9日  
広島地方気象台発表

## <特に注意を要する事項>

期間のはじめは、気温がかなり高くなる可能性があります。

## <予想される向こう1か月の天候>

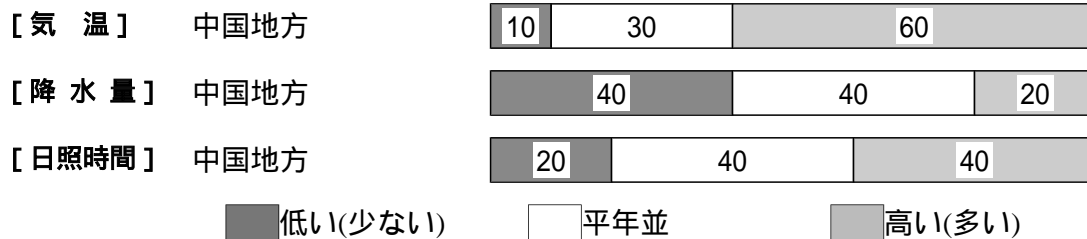
向こう1か月の出現の可能性が最も大きい天候と、特徴のある気温、降水量等の確率は以下のとおりです。

平年に比べ晴れの日が多いでしょう。

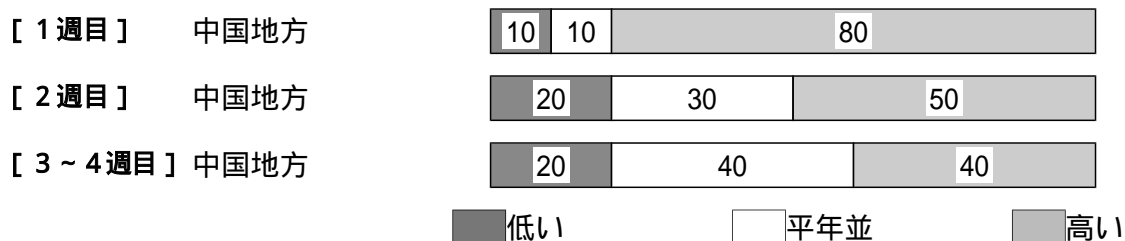
向こう1か月の平均気温は、高い確率60%です。降水量は、平年並または少ない確率ともに40%です。日照時間は、平年並または多い確率ともに40%です。

週別の気温は、1週目は、高い確率80%です。2週目は、高い確率50%です。3～4週目は、平年並または高い確率ともに40%です。

## <向こう1か月の気温、降水量、日照時間の各階級の確率(%)>



## <気温経過の各階級の確率(%)>



## <予報の対象期間>

1か月 : 8月10日(土)～9月9日(月)  
1週目 : 8月10日(土)～8月16日(金)  
2週目 : 8月17日(土)～8月23日(金)  
3～4週目 : 8月24日(土)～9月6日(金)

## <次回発表予定等>

1か月予報 : 毎週金曜日 14時30分 次回は8月16日  
3か月予報 : 8月22日(木) 14時

< 参考資料（平年並の範囲等） >

( 1 ) 30 年平均値（向こう 1 か月の平均気温、降水量、日照時間と 1 週目、2 週目、3 ~ 4 週目の平均気温）

	気 温 ( )	降 水 量 (mm)	日照時間 (時間)	気 温( )		
				1 週目	2 週目	3 ~ 4 週目
松江	25.9	143.0	183.8	27.1	26.6	25.5
西郷	25.2	163.0	192.3	26.3	25.9	24.8
浜田	25.8	142.4	199.7	26.8	26.4	25.4
鳥取	26.2	142.7	189.0	27.3	26.8	25.7
米子	26.1	152.9	191.8	27.2	26.7	25.6
境	26.2	145.9	193.1	27.3	26.8	25.7
広島	27.5	126.0	199.3	28.4	28.1	27.2
呉	27.0	110.9	204.1	27.7	27.5	26.7
福山	26.9	92.0	212.5	27.8	27.5	26.5
岡山	27.6	94.5	195.0	28.5	28.2	27.3
津山	25.3	116.1	173.6	26.2	25.9	24.9

なお、気温、降水量、日照時間の「平年並」の範囲は、地点ごとに幾分違いはありますが、下に示した地域平均の「平年並」の範囲を参考にしてください。

( 2 ) 1981 ~ 2010 年のデータに基づいた向こう 1 か月地域平均の気温、降水量、日照時間の平年差(比)の「平年並」の範囲は次のとおりです。

	気温平年差( )	降水量平年比(%)	日照時間平年比(%)
中国地方	-0.3 ~ +0.4	71 ~ 113	90 ~ 110
山陰	-0.3 ~ +0.4	73 ~ 119	90 ~ 110
山陽	-0.2 ~ +0.5	58 ~ 110	91 ~ 109

( 3 ) この予報期間の 1 週目、2 週目、3 ~ 4 週目の地域平均の気温平年差の「平年並」の範囲は次のとおりです。

	1 週目	2 週目	3 ~ 4 週目
中国地方	-0.4 ~ +0.8	-0.4 ~ +0.6	-0.4 ~ +0.6
山陰	-0.5 ~ +0.9	-0.5 ~ +0.7	-0.4 ~ +0.6
山陽	-0.3 ~ +0.7	-0.3 ~ +0.5	-0.4 ~ +0.6

< 参考資料（利用上の注意） >

( 1 ) 気温(降水量)等は、「低い(少ない)」「平年並」「高い(多い)」の 3 つの階級で予報します。階級の幅は、1981 ~ 2010 年の 30 年間に於ける各階級の出現率が等分(それぞれ 33%)となるように決めてあります(気候的出現率と呼びます)。

( 2 ) 予報する確率の数値は、それぞれの階級が出現する可能性の大きさを表しています。予測資料の信頼性が大きい場合には気候的出現率から大きく隔たった 10%以下や 60%以上の確率を付けられますが、特定の階級を強調できない場合には気候的出現率と同じかそれと同程度(30%、40%)の確率しか付けられません。

( 3 ) 晴れや雨などの天気日数は、平年の日数よりも多い(少ない)場合は「平年に比べて多い(少ない)」、また平年の日数と同程度に多い(少ない)場合には「平年と同様に多い(少ない)」と表現します。なお、単に多い(少ない)と表現した場合には対象期間の 2 分の 1 より多い(少ない)ことを意味します。