

島 根 県 農 業 気 象 速 報

平成 25 年 7 月下旬

島 根 県
松 江 地 方 気 象 台

平成 25 年 8 月 1 日 発行

気象概況 平成 25 年 7 月下旬

28 日と 30 日は、日本海に停滞する前線に向かって暖かく湿った空気が流れ込み、大気の状態が非常に不安定となったため、西部を中心に大雨となった。特に津和野では、28 日の日降水量が 381.0 ミリとなり、観測史上 1 位の値を更新する記録的な大雨となった。

日付	天気概況	松江(06 時～18 時)	松江(18 時～翌 06 時)
21 日	太平洋高気圧に覆われる	曇時々晴	晴
22 日	太平洋高気圧に覆われる	晴一時薄曇	晴時々曇
23 日	気圧の谷の影響を受ける	曇	曇一時雨
24 日	暖かく湿った空気が流れ込む	曇後一時雨	曇
25 日	太平洋高気圧に覆われる	晴時々曇	薄曇
26 日	太平洋高気圧に覆われる	晴一時薄曇	晴後曇
27 日	気圧の谷の影響を受ける	雨時々曇後晴	晴一時薄曇
28 日	日本海に停滞する前線に向かって暖かく湿った空気が流れ込む	曇後時々雨	曇一時雨
29 日	日本海に停滞する前線に向かって暖かく湿った空気が流れ込む	曇一時雨	雨時々曇
30 日	日本海に停滞する前線に向かって暖かく湿った空気が流れ込む	曇	曇後時々雨、雷を伴う
31 日	太平洋高気圧に覆われる	薄曇一時晴	曇時々雨

気象官署・特別地域気象観測所の観測値(7 月下旬)

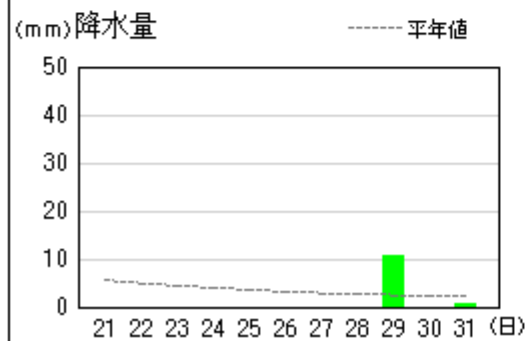
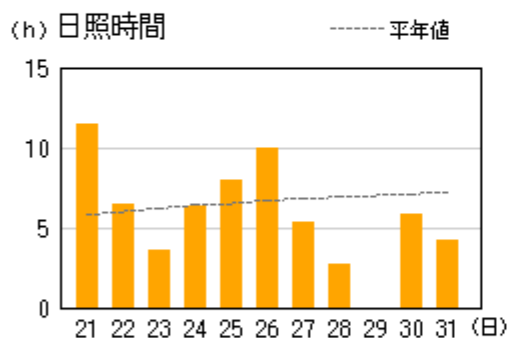
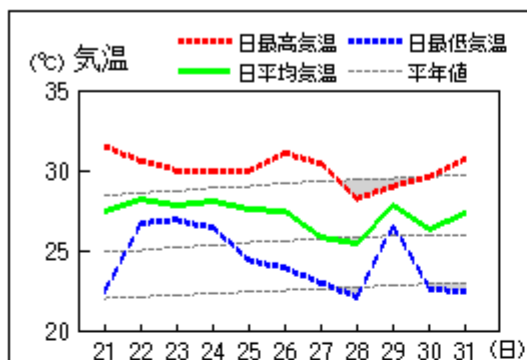
要素	気温()						降水量(mm)		日照時間(h)	
	平均		最高		最低		本年	平年	本年	平年
	本年	平年	本年	平年	本年	平年				
松江	28.1	26.8	31.6	31.0	25.2	23.5	67.5	48.8	76.4	75.1
浜田	28.2	26.5	30.5	29.9	26.0	23.4	86.5	58.8	71.0	78.5
西郷	27.2	25.6	30.1	29.2	24.3	22.7	11.0	30.0	63.6	74.3

平均気温は、松江「平年並」、浜田「かなり高い」、西郷「高い」。降水量は、松江・浜田「多い」、西郷「平年並」。日照時間は、全域「平年並」。

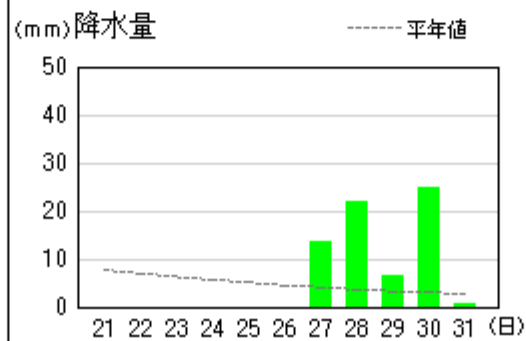
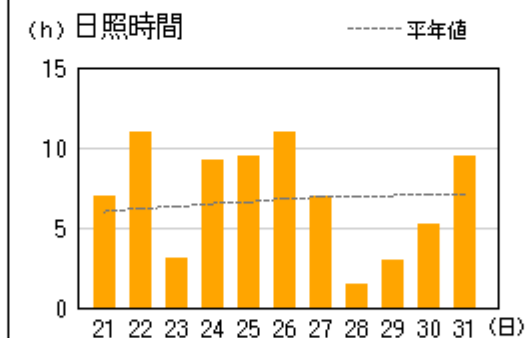
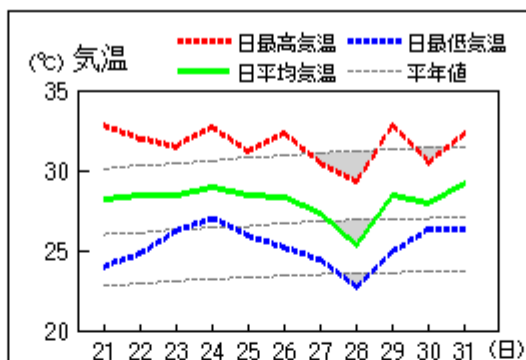
注：地上気象観測における平年の統計期間は、松江、浜田、西郷とも 1981～2010 年の 30 年間である。

アメダス 気象経過図：2013年07月21日-2013年07月31日

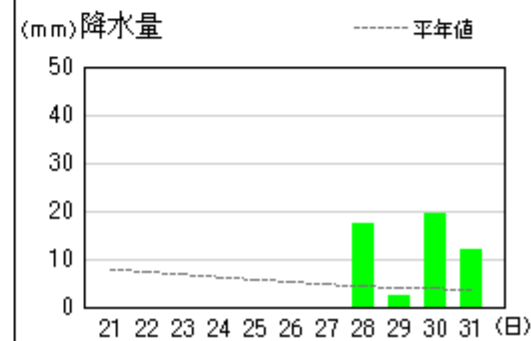
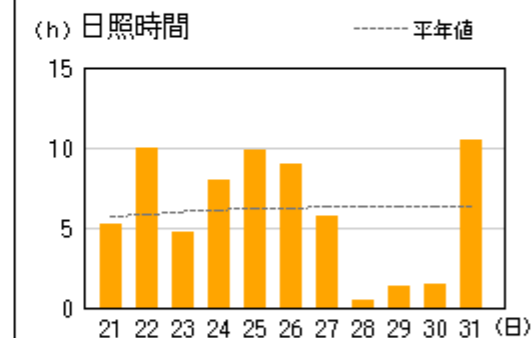
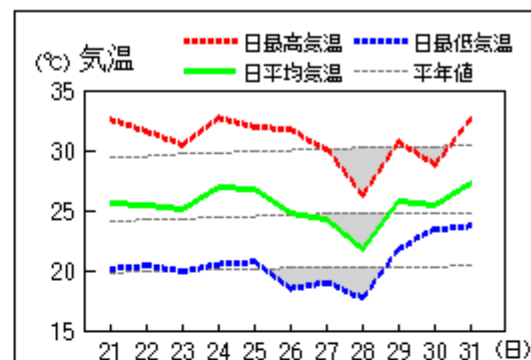
西郷



松江

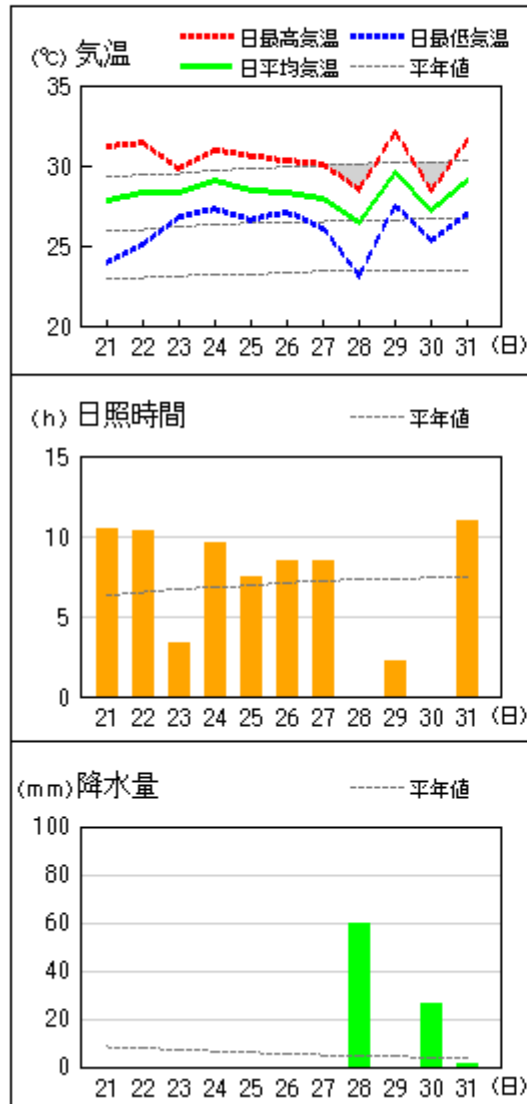


横田

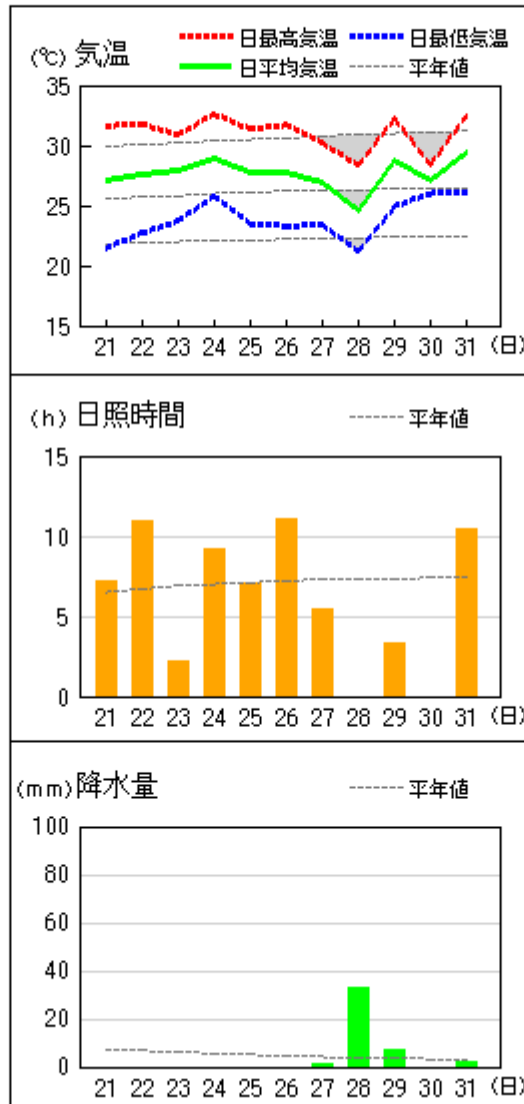


アメダス 気象経過図：2013年07月21日-2013年07月31日

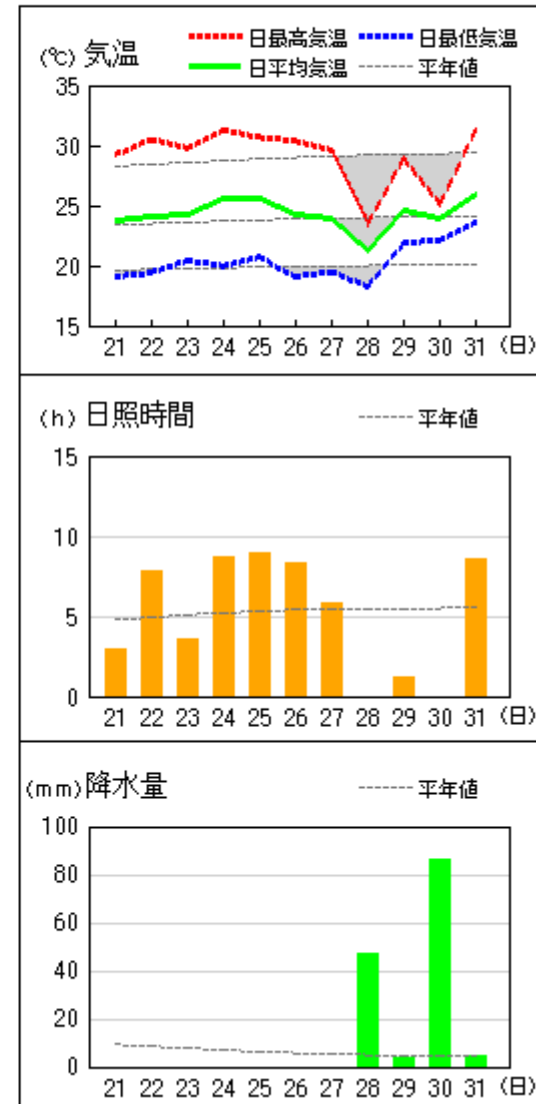
浜田



出雲

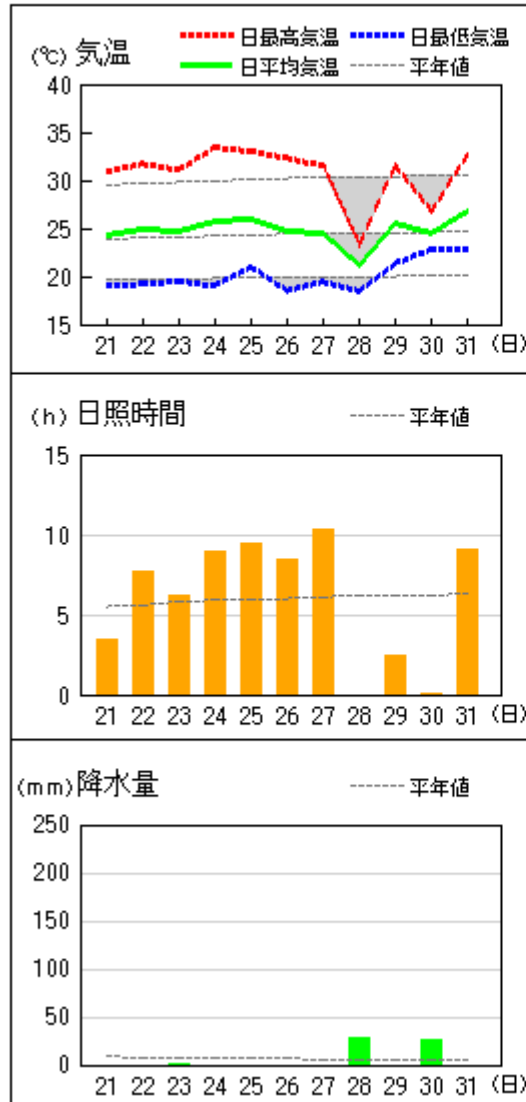


赤名

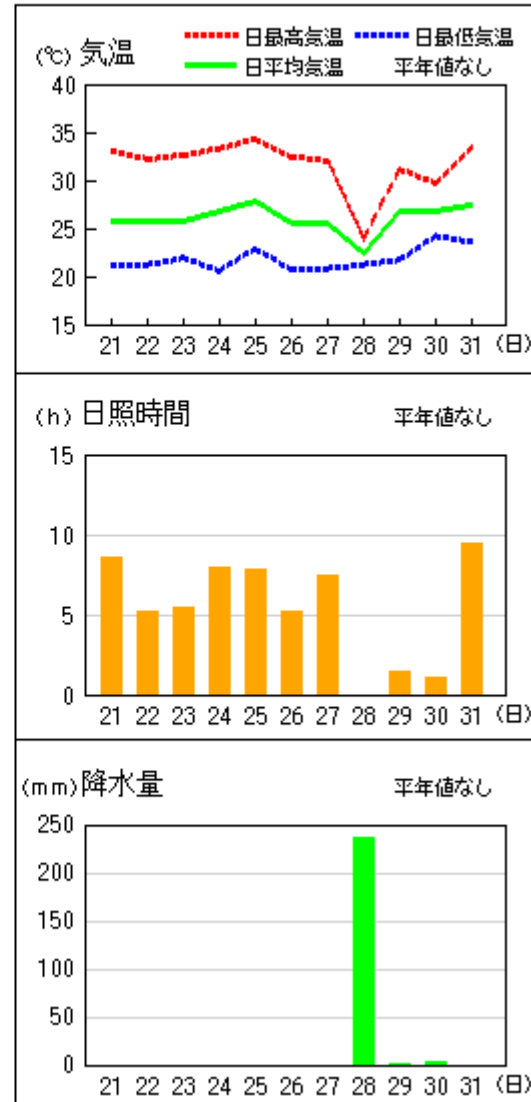


アメダス 気象経過図：2013年07月21日-2013年07月31日

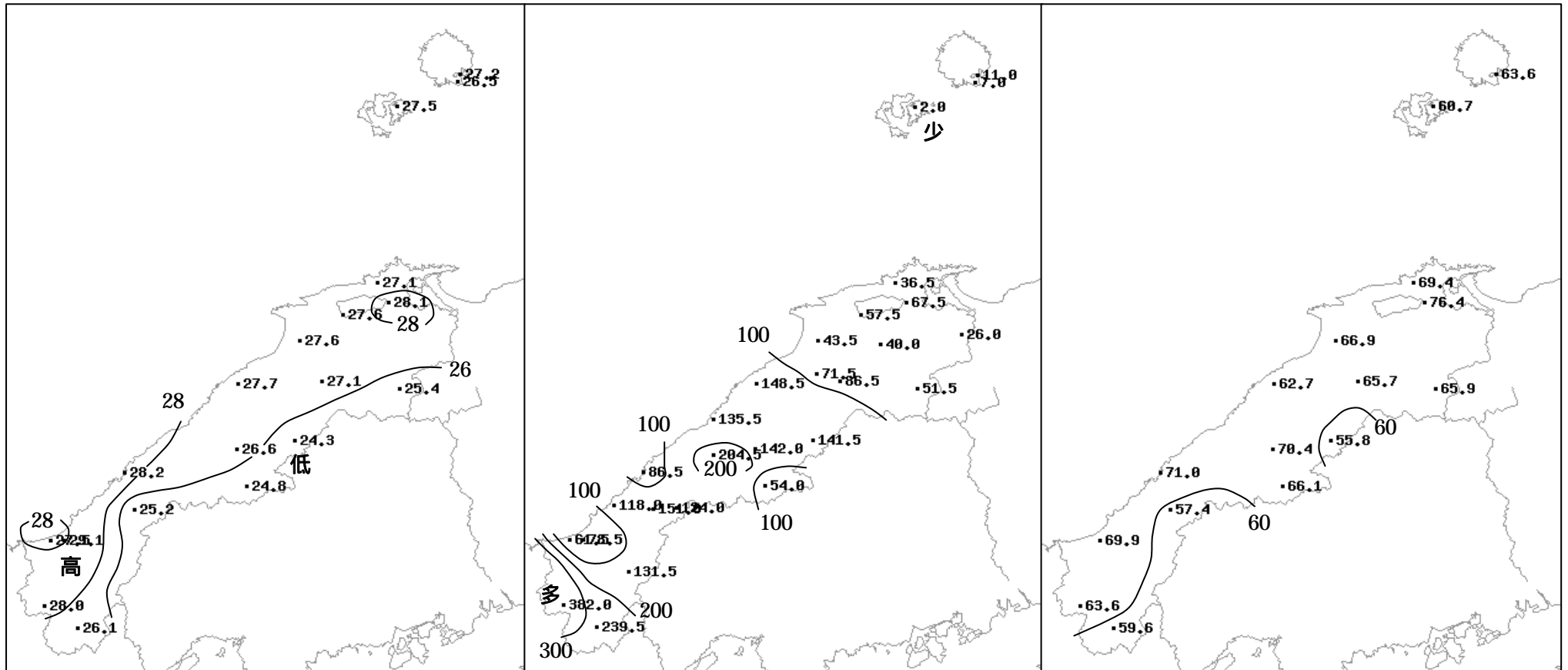
瑞穂



吉賀



2013年（平成25年）7月下旬の気象分布図



平均気温 ()

降水量 (mm)

日照時間 (h)

地域気象観測旬報

2013年7月21日～31日 島根県 (68)
(1/5)

観測所名	西郷										10 以上積算気温			299
	気温()			風向・風速(m/s)						降水量(mm)			日照(h)	
	平均	最高	最低	平均	最多	最大	風向	瞬間	風向	日計	1時間	10分		
21	27.4	31.5	22.4	3.2	SW	7.5	WSW	11.1	W	0.0	0.0	0.0	11.4	
22	28.2	30.6	26.7	4.8	WSW	10.2	WSW	14.6	WSW	0.0	0.0	0.0	6.5	
23	27.8	30.0	26.9	4.8	WSW	8.9	WSW	13.9	WSW	0.0	0.0	0.0	3.6	
24	28.1	30.0	26.4	8.0	WSW	12.1	WSW	22.3	W	0.0	0.0	0.0	6.3	
25	27.6	29.9	24.4	5.3	WSW	10.6	WSW	17.8	W	0.0	0.0	0.0	7.9	
26	27.4	31.1	23.9	3.8	WSW	6.9	WSW	10.5	WSW	0.0	0.0	0.0	9.9	
27	25.8	30.4	23.0	1.8	WNW	4.8	E	6.4	E	0.0	0.0	0.0	5.3	
28	25.5	28.2	22.1	3.0	SW	7	SW	10.8	SW	0.0	0.0	0.0	2.7	
29	27.8	29.0	26.5	6.8	WSW	10.3	WSW	19.6	WSW	10.5	7.0	3.0	0.0	
30	26.3	29.6	22.6	2.7	WNW	6.4	W	10.2	W	0.0	0.0	0.0	5.8	
31	27.3	30.7	22.4	4.1	WSW	8.8	WSW	14.2	W	0.5	0.5	0.5	4.2	
前半旬	27.8	30.4	25.4	5.2	WSW					0.0			35.7	
後半旬	26.7	29.8	23.4	3.7	WSW					11.0			27.9	
旬	27.2	30.1	24.3	4.4	WSW					11.0			63.6	
平年差/比	+1.6	+0.9	+1.6							37			86	

観測所名	西郷岬										10 以上積算気温			292
	気温()			風向・風速(m/s)						降水量(mm)			日照(h)	
	平均	最高	最低	平均	最多	最大	風向	瞬間	風向	日計	1時間	10分		
21	26.6	30.5	23.7	3.1	SW	6.3	WSW	8.7	WSW	0.0	0.0	0.0		
22	27.3	30.5	24.8	6.3	WSW	10.2	W	17.5	WSW	0.0	0.0	0.0		
23	26.8	29.4	25.7	6.8	WSW	10.4	WSW	13.4	WSW	0.0	0.0	0.0		
24	27.2	30.0	25.8	10.4	WSW	14.6	WSW	19.5	WSW	0.0	0.0	0.0		
25	26.7	29.8	24.7	6.6	WSW	10.2	WSW	14.4	WSW	0.0	0.0	0.0		
26	26.7	30.6	24.1	4.1	WSW	6.6	WNW	9.3	WNW	0.0	0.0	0.0		
27	25.8	29.2	23.3	2.0	W	4.2	SSE	5.7	S	0.0	0.0	0.0		
28	25.2	28.0	22.8	3.2	SW	9.4	SSW	12.3	SSW	0.0	0.0	0.0		
29	26.9	28.9	25.4	8.6	WSW	12.6	WSW	19.0	WSW	7.0	5.5	2.0		
30	25.8	28.9	22.8	3.6	WNW	7.1	W	9.8	W	0.0	0.0	0.0		
31	26.8	30.0	22.8	5.4	WSW	11.8	WSW	15.9	WSW	0.0	0.0	0.0		
前半旬	26.9	30.0	24.9	6.6	WSW					0.0				
後半旬	26.2	29.3	23.5	4.5	WSW					7.0				
旬	26.5	29.6	24.2	5.5	WSW					7.0				
平年差/比	+2.0	+1.8	+2.1							27				

観測所名	海士										10 以上積算気温			302
	気温()			風向・風速(m/s)						降水量(mm)			日照(h)	
	平均	最高	最低	平均	最多	最大	風向	瞬間	風向	日計	1時間	10分		
21	28.0	31.7	22.7	2.2	SW	4.3	SW	8.3	SSW	0.0	0.0	0.0	12.0	
22	28.5	31.0	26.8	3.6	SW	5.8	WSW	12.7	SW	0.0	0.0	0.0	5.5	
23	27.9	30.7	27.0	4.0	SW	5.8	SW	13.0	SW	0.0	0.0	0.0	3.1	
24	28.5	30.6	26.5	6.7	WSW	9	WSW	19.7	WSW	0.0	0.0	0.0	6.9	
25	27.9	30.2	25.5	3.9	SW	8.6	WSW	18.1	WSW	0.0	0.0	0.0	7.5	
26	27.2	31.5	22.9	2.6	SW	4.7	W	9.4	SSW	0.0	0.0	0.0	9.9	
27	26.2	30.6	22.6	0.9	NE	3.5	NE	5.1	NE	0.0	0.0	0.0	5.5	
28	26.0	29.4	21.8	1.7	SW	4.6	SW	10.2	SW	0.0	0.0	0.0	1.6	
29	28.1	30.0	26.7	5.7	WSW	8.6	WSW	17.7	SW	2.0	2.0	1.5	0.2	
30	25.9	28.6	22.7	1.9	W	4.6	W	8.2	WSW	0.0	0.0	0.0	3.5	
31	28.2	31.2	22.7	3.8	WSW	6.7	WSW	14.1	SSW	0.0	0.0	0.0	5.0	
前半旬	28.2	30.8	25.7	4.1	SW					0.0			35.0	
後半旬	26.9	30.2	23.2	2.8	WSW					2.0			25.7	
旬	27.5	30.5	24.4	3.4	SW					2.0			60.7	
平年差/比	+1.7	+1.1	+1.7							7			87	

観測所名	鹿島										10 以上積算気温			298
	気温()			風向・風速(m/s)						降水量(mm)			日照(h)	
	平均	最高	最低	平均	最多	最大	風向	瞬間	風向	日計	1時間	10分		
21	27.0	31.9	22.5	1.7	W	5.9	W	10.3	W	0.0	0.0	0.0	7.2	
22	27.4	32.1	23.1	3.0	SW	7.1	SW	10.5	SW	0.0	0.0	0.0	10.2	
23	26.9	29.9	24.0	3.4	SW	7.8	SW	14.7	WSW	0.0	0.0	0.0	1.8	
24	28.1	31.5	24.1	5.4	SW	11.6	SW	20.5	SW	0.0	0.0	0.0	9.3	
25	27.7	31.5	24.1	4.2	SW	10.4	SW	18.2	WSW	0.0	0.0	0.0	9.2	
26	27.0	32.4	23.4	2.7	ENE	7.7	W	11.5	WNW	0.0	0.0	0.0	10.5	
27	25.9	30.7	23.2	1.7	ENE	6.9	W	11.0	W	19.5	16.5	6.0	6.4	
28	24.7	29.3	22.1	1.6	ENE	5.6	SW	8.6	SW	14.5	11.0	3.0	1.1	
29	27.6	31.0	24.1	5.0	WSW	11.7	SW	19.3	SW	2.5	2.0	1.0	2.6	
30	27.2	29.4	25.3	3.3	W	5.9	W	10.4	W	0.0	0.0	0.0	3.7	
31	28.7	32.0	25.5	4.1	SW	8.5	SW	13.5	SW	0.0	0.0	0.0	7.4	
前半旬	27.4	31.4	23.6	3.5	SW					0.0			37.7	
後半旬	26.9	30.8	23.9	3.1	SW					36.5			31.7	
旬	27.1	31.1	23.8	3.3	SW					36.5			69.4	
平年差/比	+1.1	+1.0	+1.4							87			89	

) : 統計値を求める対象となる資料の一部が欠けているが、その範囲が許容の範囲内の値。
] : 統計値を求める対象となる資料が、許容する範囲内の資料数を満たさず、十分な信頼を保証できない値。
 x : 統計値を求める対象となる資料が、参考値もしくは欠測により全く統計値を求めることができない。

地域気象観測旬報

2013年7月21日～31日 島根県 (68)
(2/5)

観測所名	斐川									10 以上積算気温			304
日付	気温()			風向・風速(m/s)					降水量(mm)			日照 (h)	
	平均	最高	最低	平均	最多	最大	風向	瞬間	風向	日計	1時間		10分
21	27.4	32.5	22.7	3.1	SSE	8	WSW	10.8	WSW	0.0	0.0	0.0	
22	27.9	31.6	23.7	5.0	WSW	10	WSW	13.4	W	0.0	0.0	0.0	
23	27.8	31.5	24.3	5.3	WSW	9.3	WSW	12.9	WSW	0.0	0.0	0.0	
24	28.6	32.4	24.8	7.2	WSW	14.3	SW	20.1	WSW	0.5	0.5	0.5	
25	27.9	31.1	24.3	6.3	WSW	13.6	WSW	18.0	WSW	0.0	0.0	0.0	
26	27.6	31.7	23.8	4.2	WSW	9.2	W	11.8	WSW	0.0	0.0	0.0	
27	26.6	30.4	24.2	4.3	S	9.2	WSW	13.4	WSW	5.0	5.0	2.5	
28	24.7	28.5	22.1	2.6	SSE	8.5	WSW	11.8	WSW	31.5	25.0	11.0	
29	28.5	32.1	24.5	6.6	WSW	14.4	WSW	19.5	WSW	9.5	8.0	4.5	
30	27.6	29.7	26.3	4.8	WSW	10.2	WSW	16.5	WSW	5.5	5.0	5.0	
31	29.2	32.5	26.1	6.5	WSW	10.9	WSW	14.9	WSW	5.5	3.0	2.0	
前半旬	27.9	31.8	24.0	5.4	WSW					0.5			
後半旬	27.4	30.8	24.5	4.8	WSW					57.0			
旬	27.6	31.3	24.3	5.1	WSW					57.5			
平年差/比	+1.6	+1.2	+1.6							138			

観測所名	松江									10 以上積算気温			309
日付	気温()			風向・風速(m/s)					降水量(mm)			日照 (h)	
	平均	最高	最低	平均	最多	最大	風向	瞬間	風向	日計	1時間		10分
21	28.2	32.8	24.0	2.7	W	7.2	WSW	10.7	WSW	0.0	0.0	0.0	7.0
22	28.5	32.0	24.8	5.1	WSW	11.2	W	15.0	WSW	0.0	0.0	0.0	11.0
23	28.5	31.5	26.2	5.3	WSW	9.8	W	13.6	W	0.0	0.0	0.0	3.1
24	29.0	32.7	27.0	6.7	WSW	13.5	W	20.0	WSW	0.0	0.0	0.0	9.2
25	28.4	31.2	25.9	5.9	W	13.5	W	18.2	W	0.0	0.0	0.0	9.4
26	28.3	32.3	25.2	4.6	WSW	10.6	W	14.4	W	0.0	0.0	0.0	10.9
27	27.3	30.5	24.4	3.5	WSW	9.8	W	14.2	W	13.5	13.5	8.0	6.9
28	25.3	29.3	22.7	1.5	WSW	8.2	WSW	15.2	WSW	22.0	16.0	8.0	1.4
29	28.4	32.8	24.9	6.3	WSW	12.3	WSW	18.0	WSW	6.5	4.0	1.5	2.9
30	27.9	30.5	26.3	5.8	W	10.1	W	16.1	WSW	25.0	14.5	3.5	5.2
31	29.2	32.3	26.3	6.5	W	11.7	W	16.2	W	0.5	0.5	0.5	9.4
前半旬	28.5	32.0	25.6	5.1	WSW					0.0			39.7
後半旬	27.7	31.3	25.0	4.7	WSW					67.5			36.7
旬	28.1	31.6	25.2	4.9	WSW					67.5			76.4
平年差/比	+1.3	+0.6	+1.7							138			102

観測所名	出雲									10 以上積算気温			304
日付	気温()			風向・風速(m/s)					降水量(mm)			日照 (h)	
	平均	最高	最低	平均	最多	最大	風向	瞬間	風向	日計	1時間		10分
21	27.1	31.6	21.5	1.7	WSW	4.9	WSW	8.3	WSW	0.0	0.0	0.0	7.2
22	27.6	31.8	22.7	2.6	WSW	6.4	WSW	11.6	WSW	0.0	0.0	0.0	10.9
23	27.9	30.9	23.7	2.7	WSW	5.8	WSW	11.0	WSW	0.0	0.0	0.0	2.2
24	29.0	32.6	25.8	3.7	WSW	9.2	WSW	16.3	WSW	0.0	0.0	0.0	9.2
25	27.8	31.4	23.5	3.3	WSW	7.8	WSW	14.3	W	0.0	0.0	0.0	7.1
26	27.7	31.7	23.3	2.4	WSW	6.7	W	11.6	WNW	0.0	0.0	0.0	11.1
27	26.9	30.2	23.4	2.2	W	5.8	W	11.0	WNW	1.0	1.0	1.0	5.4
28	24.6	28.4	21.2	0.8	NE	3.8	SSW	7.2	S	33.0	25.0	7.5	0.0
29	28.8	32.2	24.9	4.1	WSW	8.7	WSW	16.5	WSW	7.0	6.0	2.0	3.3
30	27.1	28.4	26.0	2.9	W	7.4	WSW	13.2	SW	0.0	0.0	0.0	0.0
31	29.4	32.5	26.1	3.8	WSW	6.1	W	11.7	W	2.5	2.5	2.0	10.5
前半旬	27.9	31.7	23.4	2.8	WSW					0.0			36.6
後半旬	27.4	30.6	24.2	2.7	WSW					43.5			30.3
旬	27.6	31.1	23.8	2.7	WSW					43.5			66.9
平年差/比	+1.3	+0.4	+1.5							91			83

観測所名	大田									10 以上積算気温			305
日付	気温()			風向・風速(m/s)					降水量(mm)			日照 (h)	
	平均	最高	最低	平均	最多	最大	風向	瞬間	風向	日計	1時間		10分
21	27.6	33.6	23.1	1.8	SSE	3.9	SSE	7.9	W	0.0	0.0	0.0	8.0
22	27.9	32.7	23.9	2.0	SSE	4.1	WSW	8.7	W	0.0	0.0	0.0	10.2
23	27.7	31.2	25.0	1.6	SE	3.4	WSW	7.5	W	0.0	0.0	0.0	2.0
24	28.7	32.9	24.7	1.9	ESE	5.1	WSW	11.4	W	0.0	0.0	0.0	8.3
25	28.1	31.5	24.5	2.0	W	4.5	W	12.1	SSW	0.0	0.0	0.0	6.5
26	27.7	32.7	24.3	1.9	SE	4	WSW	8.8	WNW	0.0	0.0	0.0	9.2
27	27.3	32.2	23.8	1.8	SSE	3.9	W	10.4	SW	0.0	0.0	0.0	6.2
28	24.6	26.5	22.6	2.0	SE	4	SE	7.4	SE	27.0	17.5	6.5	0.0
29	28.6	33.2	24.8	2.0	SE	4.9	WSW	14.8	WSW	0.0	0.0	0.0	2.9
30	27.1	28.9	24.8	1.4	W	4.7	WNW	12.6	NW	121.5	65.0	22.0	0.3
31	29.4	33.1	27.0	1.5	W	3.7	W	10.3	WNW	0.0	0.0	0.0	9.1
前半旬	28.0	32.4	24.2	1.9	SSE					0.0			35.0
後半旬	27.5	31.1	24.6	1.8	SE					148.5			27.7
旬	27.7	31.7	24.4	1.8	W					148.5			62.7
平年差/比	+0.9	0.0	+1.4							341			80

地域気象観測旬報

2013年7月21日～31日 島根県 (68)

(3/5)

観測所名	掛合										10 以上積算気温			299
	気温()			風向・風速(m/s)						降水量(mm)			日照 (h)	
	平均	最高	最低	平均	最多	最大	風向	瞬間	風向	日計	1時間	10分		
21	26.1	33.2	20.9	1.1	SSE	3.9	N	7.1	N	0.0	0.0	0.0	4.8	
22	26.9	32.8	21.4	1.4	SSE	4	SSE	9.9	SSE	0.0	0.0	0.0	9.1	
23	27.1	30.7	22.8	1.8	SSE	4.2	SSE	10.0	SE	0.0	0.0	0.0	1.3	
24	29.0	34.1	26.0	2.9	SSE	5.5	SSE	12.3	SSE	0.0	0.0	0.0	9.5	
25	28.5	32.7	23.3	2.3	SSE	5	SSE	13.0	SSE	0.0	0.0	0.0	9.9	
26	27.6	33.0	22.5	2.0	SSE	4	SSE	9.2	SE	0.0	0.0	0.0	9.8	
27	25.9	31.4	21.8	1.5	SSE	4.6	NNW	8.9	NE	0.0	0.0	0.0	8.0	
28	23.8	27.8	20.2	1.5	SSE	3.8	SSE	7.7	SW	16.0	10.5	3.5	0.0	
29	28.0	31.3	24.7	3.2	SSE	5.4	SSE	12.3	SSE	1.0	1.0	1.0	1.6	
30	26.8	29.7	24.6	1.3	SE	3.4	SSE	8.3	N	64.0	33.0	16.5	1.1	
31	28.9	33.2	25.1	1.9	SSE	4.5	SSE	10.2	S	5.5	3.5	2.0	10.6	
前半旬	27.5	32.7	22.9	1.9	SSE					0.0			34.6	
後半旬	26.8	31.1	23.2	1.9	SSE					86.5			31.1	
旬	27.1	31.8	23.0	1.9	SSE					86.5			65.7	
平年差/比	+1.8	+1.2	+1.9							155			100	

観測所名	赤名										10 以上積算気温			267
	気温()			風向・風速(m/s)						降水量(mm)			日照 (h)	
	平均	最高	最低	平均	最多	最大	風向	瞬間	風向	日計	1時間	10分		
21	23.7	29.2	19.1	0.9	S	3.8	SE	6.5	SE	0.0	0.0	0.0	2.9	
22	24.1	30.5	19.4	0.7	NNE	3	NNW	6.9	N	0.0	0.0	0.0	7.8	
23	24.3	29.8	20.4	0.6	N	2.2	N	4.4	N	0.0	0.0	0.0	3.6	
24	25.6	31.3	20.0	0.8	SE	2.3	N	5.0	N	0.0	0.0	0.0	8.7	
25	25.6	30.7	20.7	1.1	SSE	3	N	7.8	NNW	0.0	0.0	0.0	8.9	
26	24.2	30.4	19.1	0.7	SSE	2.6	SSE	5.4	ESE	0.0	0.0	0.0	8.3	
27	23.9	29.6	19.5	0.8	S	2.5	SE	5.5	NNW	0.0	0.0	0.0	5.8	
28	21.2	23.5	18.3	0.6	SSE	2.7	SSE	6.1	SSE	47.0	21.0	5.5	0.0	
29	24.6	28.9	21.9	1.0	SSE	2.6	SE	6.1	SE	4.0	4.0	3.5	1.2	
30	23.9	25.1	22.1	0.9	SE	3.1	SE	8.5	SE	86.0	37.0	14.5	0.0	
31	26.0	31.2	23.6	0.7	N	2.2	SSE	5.2	SE	4.5	2.5	1.5	8.6	
前半旬	24.7	30.3	19.9	0.8	SSE					0.0			31.9	
後半旬	24.0	28.1	20.8	0.8	SSE					141.5			23.9	
旬	24.3	29.1	20.4	0.8	SSE					141.5			55.8	
平年差/比	+0.3	0.0	+0.4							256			93	

観測所名	横田										10 以上積算気温			279
	気温()			風向・風速(m/s)						降水量(mm)			日照 (h)	
	平均	最高	最低	平均	最多	最大	風向	瞬間	風向	日計	1時間	10分		
21	25.6	32.6	20.1	1.2	WSW	4.1	W	6.4	W	0.0	0.0	0.0	5.2	
22	25.5	31.6	20.4	1.8	WNW	5.8	WNW	9.1	NW	0.0	0.0	0.0	10.0	
23	25.1	30.5	19.9	1.5	WNW	5	SW	8.5	SW	0.0	0.0	0.0	4.7	
24	26.9	32.7	20.5	2.1	WSW	5.3	WSW	9.3	SSW	0.0	0.0	0.0	7.9	
25	26.8	32.0	20.7	2.5	W	6.3	W	10.9	SW	0.0	0.0	0.0	9.8	
26	24.7	31.7	18.5	1.7	WSW	7.4	WNW	10.3	NW	0.0	0.0	0.0	8.9	
27	24.2	30.1	19.0	1.6	W	5.5	WSW	9.2	SW	0.0	0.0	0.0	5.7	
28	21.8	26.2	17.7	0.5	SW	3	SW	5.4	WSW	17.5	8.0	4.5	0.5	
29	25.8	30.7	21.8	2.1	WSW	6.3	SW	11.0	WSW	2.5	2.5	1.0	1.3	
30	25.4	28.8	23.4	1.4	W	4.3	W	7.7	W	19.5	10.5	5.0	1.5	
31	27.3	32.6	23.7	1.7	WNW	6	WNW	9.0	NW	12.0	10.5	9.5	10.4	
前半旬	26.0	31.9	20.3	1.8	W					0.0			37.6	
後半旬	24.9	30.0	20.7	1.5	W					51.5			28.3	
旬	25.4	30.9	20.5	1.6	W					51.5			65.9	
平年差/比	+0.7	+0.8	+0.2							99			94	

観測所名	川本										10 以上積算気温			292
	気温()			風向・風速(m/s)						降水量(mm)			日照 (h)	
	平均	最高	最低	平均	最多	最大	風向	瞬間	風向	日計	1時間	10分		
21	26.0	33.7	21.2	0.9	SW	3.2	WSW	5.9	WSW	0.0	0.0	0.0	5.6	
22	26.4	33.5	21.4	1.1	W	3.7	WSW	7.4	WSW	0.0	0.0	0.0	9.6	
23	26.7	32.3	22.3	1.1	WSW	3.3	WSW	6.4	WSW	0.0	0.0	0.0	4.4	
24	27.3	33.6	21.7	1.2	WSW	3.8	WSW	7.5	SSW	0.0	0.0	0.0	9.3	
25	27.5	33.0	22.9	1.6	WSW	4.6	WSW	8.9	SW	0.0	0.0	0.0	9.0	
26	26.8	33.4	21.4	1.3	WSW	3.9	SW	7.3	WSW	0.0	0.0	0.0	10.1	
27	26.7	33.0	22.4	1.4	WSW	5	SW	9.4	WSW	0.0	0.0	0.0	9.6	
28	23.2	24.7	21.3	0.8	NNE	2.3	SE	4.6	SE	45.0	23.5	7.5	0.0	
29	26.9	32.5	22.8	1.5	SW	5.2	WSW	11.2	WSW	1.5	1.0	1.0	2.1	
30	25.8	27.6	24.1	1.4	SW	4.2	SW	7.9	W	89.0	29.0	15.0	0.0	
31	28.9	34.0	25.5	1.1	WSW	2.7	WSW	5.8	WNW	6.5	4.5	2.0	10.7	
前半旬	26.8	33.2	21.9	1.2	WSW					0.0			37.9	
後半旬	26.4	30.9	22.9	1.3	SW					142.0			32.5	
旬	26.6	31.9	22.5	1.2	WSW					142.0			70.4	
平年差/比	+0.9	+0.7	+0.9							256			110	

地域気象観測旬報

2013年7月21日～31日 島根県 (68)
(4/5)

観測所名	浜田										10 以上積算気温			日照 (h)
	気温()			風向・風速(m/s)						降水量(mm)				
	平均	最高	最低	平均	最多	最大	風向	瞬間	風向	日計	1時間	10分		
21	27.8	31.2	24.0	3.0	SW	6.2	SW	9.4	SW	0.0	0.0	0.0	10.4	
22	28.3	31.4	25.1	3.6	SW	7.2	SW	9.9	WSW	0.0	0.0	0.0	10.3	
23	28.3	29.8	26.8	5.2	SW	8.7	SW	12.6	WSW	0.0	0.0	0.0	3.3	
24	29.1	31.0	27.3	7.1	SW	10.8	SW	16.5	WSW	0.0	0.0	0.0	9.6	
25	28.4	30.6	26.6	6.1	SW	11.3	SW	15.1	WSW	0.0	0.0	0.0	7.4	
26	28.3	30.3	27.1	4.8	SW	8.2	SW	11.4	WSW	0.0	0.0	0.0	8.4	
27	27.9	30.1	26.1	4.5	SSW	8.7	SW	12.0	SW	0.0	0.0	0.0	8.4	
28	26.4	28.5	23.1	4.2	SSW	9.7	SW	14.4	SW	59.5	28.5	13.0	0.0	
29	29.6	32.1	27.5	7.4	SW	10.3	SW	14.9	SW	0.0	0.0	0.0	2.2	
30	27.2	28.4	25.3	5.3	SW	9.7	SW	13.8	WSW	26.0	16.5	8.5	0.0	
31	29.1	31.6	27.0	6.0	SW	9.1	SW	13.5	WSW	1.0	1.0	1.0	11.0	
前半旬	28.4	30.8	26.0	5.0	SW					0.0			41.0	
後半旬	28.1	30.2	26.0	5.4	SW					86.5			30.0	
旬	28.2	30.5	26.0	5.2	SW					86.5			71.0	
平年差/比	+1.7	+0.6	+2.6							147			90	

観測所名	瑞穂										10 以上積算気温			日照 (h)
	気温()			風向・風速(m/s)						降水量(mm)				
	平均	最高	最低	平均	最多	最大	風向	瞬間	風向	日計	1時間	10分		
21	24.2	30.9	19.0	0.9	WNW	3.6	S	6.7	S	0.0	0.0	0.0	3.5	
22	24.8	31.7	19.2	1.0	WNW	4.5	W	9.7	W	0.0	0.0	0.0	7.7	
23	24.7	31.1	19.5	0.9	WNW	3.9	W	7.4	W	0.5	0.5	0.5	6.2	
24	25.8	33.4	19.0	0.9	SSW	3.6	W	7.6	SSW	0.0	0.0	0.0	9.0	
25	25.9	33.0	21.0	1.6	WNW	5.6	W	11.7	WSW	0.0	0.0	0.0	9.4	
26	24.6	32.3	18.5	1.1	WNW	4.9	W	8.7	W	0.0	0.0	0.0	8.4	
27	24.5	31.5	19.4	1.4	W	4.9	W	9.1	WNW	0.0	0.0	0.0	10.3	
28	21.2	23.3	18.5	0.5	E	1.9	W	4.4	WSW	27.5	10.5	5.0	0.0	
29	25.6	31.5	21.3	1.7	W	5.3	W	11.2	W	0.0	0.0	0.0	2.4	
30	24.5	26.8	22.8	1.2	WSW	3.9	W	8.4	W	26.0	13.0	4.0	0.1	
31	26.7	32.6	22.8	0.8	WNW	3.2	WNW	6.7	W	0.0	0.0	0.0	9.1	
前半旬	25.1	32.0	19.5	1.1	WNW					0.5			35.8	
後半旬	24.5	29.7	20.6	1.1	W					53.5			30.3	
旬	24.8	30.7	20.1	1.1	WNW					54.0			66.1	
平年差/比	+0.4	+0.4	+0.1							81			99	

観測所名	弥栄										10 以上積算気温			日照 (h)
	気温()			風向・風速(m/s)						降水量(mm)				
	平均	最高	最低	平均	最多	最大	風向	瞬間	風向	日計	1時間	10分		
21	23.9	31.2	18.2	0.9	N	3.5	WNW	6.8	WSW	0.0	0.0	0.0	7.1	
22	24.1	30.7	19.1	1.2	W	4.1	W	8.9	NW	0.0	0.0	0.0	6.3	
23	25.3	28.7	21.2	1.2	SSE	2.6	W	6.3	W	0.0	0.0	0.0	2.2	
24	26.8	31.3	23.6	2.0	S	3.9	W	9.4	SSW	0.0	0.0	0.0	9.3	
25	26.0	30.3	21.6	1.6	W	3.9	W	8.5	W	0.0	0.0	0.0	6.5	
26	25.9	30.3	21.5	1.4	SSE	3.5	W	7.9	W	0.0	0.0	0.0	7.0	
27	25.4	30.1	21.7	1.7	W	4.1	W	8.9	W	0.0	0.0	0.0	8.2	
28	23.1	24.7	21.3	1.1	S	3.1	S	7.6	SSE	93.5	24.5	8.0	0.0	
29	25.8	27.8	23.0	1.8	S	3.1	S	7.4	WSW	4.5	4.0	3.5	0.1	
30	24.6	25.9	23.9	1.6	WNW	3.4	WNW	8.5	SW	49.0	23.0	13.5	0.0	
31	26.7	31.5	24.1	1.5	SSW	3.7	W	8.1	WSW	4.0	3.0	2.5	10.7	
前半旬	25.2	30.4	20.7	1.4	W					0.0			31.4	
後半旬	25.3	28.4	22.6	1.5	SSE					151.0			26.0	
旬	25.2	29.3	21.7	1.5	SSE					151.0			57.4	
平年差/比	+0.9	+0.1	+1.8							213			89	

観測所名	高津										10 以上積算気温			日照 (h)
	気温()			風向・風速(m/s)						降水量(mm)				
	平均	最高	最低	平均	最多	最大	風向	瞬間	風向	日計	1時間	10分		
21	27.0	30.7	22.9	3.8	SSE	8	WNW	10.3	W	0.0	0.0	0.0	0.0	
22	27.1	31.3	23.4	3.7	S	8.4	WNW	11.3	WNW	0.0	0.0	0.0	0.0	
23	27.4	33.0	23.9	3.2	SSE	6.8	WNW	10.8	W	0.0	0.0	0.0	0.0	
24	28.4	33.9	22.8	3.5	S	8.7	WNW	12.3	WNW	0.0	0.0	0.0	0.0	
25	28.5	33.4	25.0	4.2	WNW	8.7	WNW	11.8	WNW	0.0	0.0	0.0	0.0	
26	27.3	32.2	23.9	3.4	SSE	7.9	WNW	10.3	WNW	0.0	0.0	0.0	0.0	
27	27.1	31.3	24.1	3.4	SSE	7.8	W	10.8	WNW	0.0	0.0	0.0	0.0	
28	24.6	26.0	22.8	3.7	SSE	8.5	SSE	12.3	SSW	56.0	22.0	7.0	0.0	
29	28.6	32.5	25.1	3.4	SW	7.7	WSW	13.4	WSW	0.0	0.0	0.0	0.0	
30	27.9	31.0	26.0	3.9	W	6.8	W	10.8	W	5.5	3.5	2.0	0.0	
31	29.0	33.9	25.5	3.1	SSE	6.7	WNW	8.7	W	0.0	0.0	0.0	0.0	
前半旬	27.7	32.5	23.6	3.7	SSE					0.0			0.0	
後半旬	27.4	31.2	24.6	3.5	SSE					61.5			0.0	
旬	27.5	31.7	24.1	3.6	SSE					61.5			0.0	
平年差/比	+1.9	+2.4	+1.4							128			0.0	

地域気象観測旬報

2013年7月21日～31日 島根県 (68)
(5/5)

観測所名	益田										10 以上積算気温			320
	気温()			風向・風速(m/s)						降水量(mm)			日照 (h)	
	平均	最高	最低	平均	最多	最大	風向	瞬間	風向	日計	1時間	10分		
21	28.6	32.9	23.9	1.8	SSE	4.2	WNW	8.2	WNW	0.0	0.0	0.0	9.3	
22	28.9	33.4	24.2	1.9	WNW	4.7	W	10.1	W	0.0	0.0	0.0	8.4	
23	29.0	34.1	25.2	1.7	WSW	4.1	WNW	8.4	WNW	0.0	0.0	0.0	4.3	
24	30.3	35.3	25.3	2.1	SSW	5.4	WNW	9.5	WNW	0.0	0.0	0.0	9.1	
25	30.1	34.9	26.6	2.3	WNW	5.3	WNW	10.9	NW	0.0	0.0	0.0	8.6	
26	29.0	34.3	25.4	2.0	WNW	5.1	WNW	9.0	WNW	0.0	0.0	0.0	8.3	
27	29.0	33.2	25.8	2.0	WNW	4.3	WNW	8.1	W	0.0	0.0	0.0	9.5	
28	25.7	27.6	23.8	1.7	SE	5	S	9.7	S	73.5	20.5	8.0	0.0	
29	29.6	33.5	25.2	2.1	SSW	4.5	SW	9.7	SW	0.0	0.0	0.0	0.6	
30	28.8	32.0	26.7	1.7	WNW	4.5	WNW	8.5	W	5.0	3.0	1.0	0.4	
31	30.8	35.6	26.6	1.7	W	3.7	WSW	7.2	SW	0.0	0.0	0.0	11.4	
前半旬	29.4	34.1	25.0	2.0	WNW					0.0			39.7	
後半旬	28.8	32.7	25.6	1.9	SSW					78.5			30.2	
旬	29.1	33.3	25.3	1.9	WNW					78.5			69.9	
平年差/比	+1.9	+1.7	+1.8							163			88	

観測所名	津和野										10 以上積算気温			308
	気温()			風向・風速(m/s)						降水量(mm)			日照 (h)	
	平均	最高	最低	平均	最多	最大	風向	瞬間	風向	日計	1時間	10分		
21	27.4	34.7	21.9	1.4	SSW	4.1	SSW	8.2	SSW	0.0	0.0	0.0	9.2	
22	27.8	34.8	22.4	1.2	SSW	3.5	ENE	6.7	NE	0.0	0.0	0.0	7.7	
23	27.9	33.7	23.6	1.8	SSW	5.2	S	8.8	SSW	0.0	0.0	0.0	5.0	
24	29.6	34.9	25.5	3.9	SSW	6.2	SSW	11.1	SSW	0.0	0.0	0.0	9.4	
25	29.8	36.1	26.3	3.0	SSW	6.4	S	11.1	S	0.0	0.0	0.0	8.1	
26	28.3	34.8	24.3	2.2	SSW	6.1	SSE	10.1	SSW	0.0	0.0	0.0	4.5	
27	28.0	33.8	23.5	1.7	SE	5.3	S	10.7	S	0.0	0.0	0.0	7.2	
28	23.2	24.9	21.6	1.1	NNW	5	S	8.8	SSE	381.0	91.5	25.0	0.0	
29	28.1	31.8	22.5	4.0	SSW	6.3	SSW	11.2	SSW	0.0	0.0	0.0	1.1	
30	28.4	32.9	26.0	1.9	SSW	4.6	SSW	8.7	SSW	1.0	1.0	0.5	2.5	
31	29.4	34.1	25.3	2.1	SSW	4.8	SSW	8.4	SSW	0.0	0.0	0.0	8.9	
前半旬	28.5	34.8	23.9	2.3	SSW					0.0			39.4	
後半旬	27.6	32.1	23.9	2.2	SSW					382.0			24.2	
旬	28.0	33.3	23.9	2.2	SSW					382.0			63.6	
平年差/比	+1.6	+1.2	+1.9							513			99	

観測所名	吉賀										10 以上積算気温			287
	気温()			風向・風速(m/s)						降水量(mm)			日照 (h)	
	平均	最高	最低	平均	最多	最大	風向	瞬間	風向	日計	1時間	10分		
21	25.8	33.1	21.1	1.3	NNE	4.9	ENE	7.3	ENE	0.0	0.0	0.0	8.6	
22	25.8	32.2	21.2	1.4	NE	5.6	ENE	8.0	ENE	0.0	0.0	0.0	5.2	
23	25.8	32.6	21.9	0.9	ENE	3.3	SSW	7.5	S	0.0	0.0	0.0	5.4	
24	26.8	33.3	20.6	1.5	SW	4.2	SW	7.8	SW	0.0	0.0	0.0	8.0	
25	27.8	34.3	22.9	1.8	ENE	4.9	ENE	9.5	SSE	0.0	0.0	0.0	7.8	
26	25.5	32.5	20.7	1.7	NNE	6.2	SW	10.0	NE	0.0	0.0	0.0	5.2	
27	25.6	32.0	20.8	1.7	NE	6.7	E	14.0	E	0.0	0.0	0.0	7.5	
28	22.5	23.9	21.2	1.1	NNE	6.6	NNE	9.4	NE	236.5	55.5	14.5	0.0	
29	26.8	31.2	21.7	1.8	S	4.6	S	9.4	SW	0.5	0.5	0.5	1.4	
30	26.8	29.7	24.2	1.2	SE	3.2	S	8.8	SW	2.5	1.5	1.5	1.1	
31	27.5	33.5	23.6	1.2	SSW	3.6	SSW	7.0	SSW	0.0	0.0	0.0	9.4	
前半旬	26.4	33.1	21.5	1.4	NE					0.0			35.0	
後半旬	25.8	30.5	22.0	1.5	NE					239.5			24.6	
旬	26.1	31.7	21.8	1.4	NE					239.5			59.6	
平年差/比	//	//	//							//			//	

地域雨量観測旬報

2013年7月21日～31日 島根県 (68)

(1/1)

観測所名	大東				伯太				佐田				福光				桜江				三隅			
	降水量(mm)				降水量(mm)				降水量(mm)				降水量(mm)				降水量(mm)							
	日計	平年比	最大1時間	最大10分間	日計	平年比	最大1時間	最大10分間	日計	平年比	最大1時間	最大10分間	日計	平年比	最大1時間	最大10分間	日計	平年比	最大1時間	最大10分間	日計	平年比	最大1時間	最大10分間
21	0.0		0.0	0.0	0.0		0.0	0.0	0.0		0.0	0.0	0.0		0.0	0.0	0.0	0.0	0.0	0.0		0.0	0.0	0.0
22	0.0		0.0	0.0	0.0		0.0	0.0	0.0		0.0	0.0	0.0		0.0	0.0	0.0	0.0	0.0	0.0	0.0		0.0	0.0
23	0.0		0.0	0.0	0.0		0.0	0.0	0.0		0.0	0.0	0.0		0.0	0.0	0.0	0.0	0.0	0.0	0.0		0.0	0.0
24	0.0		0.0	0.0	0.0		0.0	0.0	0.5		0.5	0.5	0.0		0.0	0.0	0.0	0.0	0.0	0.0	0.0		0.0	0.0
25	0.0		0.0	0.0	0.0		0.0	0.0	0.0		0.0	0.0	0.0		0.0	0.0	0.0	0.0	0.0	0.0	0.0		0.0	0.0
半旬計/最大	0.0	0	0.0	0.0	0.0	0	0.0	0.0	0.5	1	0.5	0.5	0.0	0	0.0	0.0	0.0	0.0	0.0	0.0	0.0	0	0.0	0.0
26	0.0		0.0	0.0	0.0		0.0	0.0	0.0		0.0	0.0	0.0		0.0	0.0	0.0	0.0	0.0	0.0	0.0		0.0	0.0
27	5.0		5.0	3.5	10.0		10.0	5.5	0.0		0.0	0.0	0.0		0.0	0.0	0.0	0.0	0.0	0.0	0.0		0.0	0.0
28	26.0		21.5	8.0	13.5		9.0	2.5	20.0		16.5	4.5	57.5		41.0	15.5	49.0		28.5	10.5	108.5		33.5	11.5
29	5.0		4.5	2.5	1.5		1.5	0.5	0.5		0.5	0.5	0.0		0.0	0.0	0.5		0.5	0.5	0.5		0.5	0.5
30	0.0		0.0	0.0	0.5		0.5	0.5	41.5		26.5	14.5	69.0		34.0	14.0	149.0		62.0	12.5	6.0		3.0	2.0
31	4.0		4.0	3.0	0.5		0.5	0.5	9.0		5.0	3.5	9.0		9.0	4.5	6.0		2.5	2.0	3.0		3.0	1.5
半旬計/最大	40.0	169	21.5	8.0	26.0	122	10.0	5.5	71.0	266	26.5	14.5	135.5	613	41.0	15.5	204.5	703	62.0	12.5	118.0	434	33.5	11.5
旬計	40.0	75			26.0	57			71.5	131			135.5	337			204.5	342			118.0	250		
旬最大	26.0		21.5	8.0	13.5		10.0	5.5	41.5		26.5	14.5	69.0		41.0	15.5	149.0		62.0	12.5	108.5		33.5	11.5
起日	28		28	28	28		27	27	30		30	30	30		28	28	30		30	30	28		28	28

観測所名	波佐				匹見																			
	降水量(mm)				降水量(mm)				降水量(mm)				降水量(mm)				降水量(mm)							
	日計	平年比	最大1時間	最大10分間	日計	平年比	最大1時間	最大10分間	日計	平年比	最大1時間	最大10分間	日計	平年比	最大1時間	最大10分間	日計	平年比	最大1時間	最大10分間	日計	平年比	最大1時間	最大10分間
21	0.0		0.0	0.0	0.0		0.0	0.0																
22	0.0		0.0	0.0	0.0		0.0	0.0																
23	0.0		0.0	0.0	0.0		0.0	0.0																
24	0.0		0.0	0.0	0.0		0.0	0.0																
25	0.0		0.0	0.0	0.0		0.0	0.0																
半旬計/最大	0.0	0	0.0	0.0	0.0	0	0.0	0.0																
26	0.0		0.0	0.0	1.0		1.0	1.0																
27	0.0		0.0	0.0	0.0		0.0	0.0																
28	75.0		21.0	6.5	120.5		23.5	8.0																
29	1.0		1.0	1.0	2.5		2.0	2.0																
30	46.0		15.5	6.0	7.5		4.0	3.5																
31	2.0		1.5	1.5	0.0		0.0	0.0																
半旬計/最大	124.0	292	21.0	6.5	131.5	382	23.5	8.0																
旬計	124.0	141			131.5	185																		
旬最大	75.0		21.0	6.5	120.5		23.5	8.0																
起日	28		28	28	28		28	28																

-) : 統計値を求める対象となる資料の一部が欠けているが、その範囲が許容の範囲内の値。
-] : 統計値を求める対象となる資料が、許容する範囲内の資料数を満たさず、十分な信頼を保証できない値。
- × : 統計値を求める対象となる資料が、参考値もしくは欠測により全くなく統計値を求めることができない。

地域気象観測月報(集計値)

島根県 (68) 2013年7月
1/2頁

観測所名	西郷	西郷岬	海士	鹿島	斐川	松江	出雲	大田	掛合	横田	赤名	川本	浜田	瑞穂	弥栄
平均	26.5	25.5	26.8	26.7	27.1	27.5	27.1	27.2	26.6	25.1	23.9	26.3	27.5	24.3	24.8
平年差	2.3	2	2.5	2	1.9	2.2	2.1	1.7	2.4	1.5	1.1	1.8	2.3	1	1.6
最高	31.5	30.6	32.0	33.3	33.1	33.4	32.6	34.1	34.9	33.7	32.4	36.1	33.2	34.0	32.3
起日	21	26	8	8	8	8	24	5	8	11	11	8	5	11	8
最低	19.6	20.7	20.1	20.4	20.3	20.8	19.5	21.2	18.0	17.5	17.5	19.6	20.6	17.0	17.6
起日	1	1	20	20	1	2	1	1	1	20	1	1	1	1	20
最高平均	29.6	28.6	29.9	30.9	31.1	31.4	30.9	31.8	31.5	30.4	28.7	31.9	30.5	30.1	29.4
最高平年差	2.0	2.1	2.2	2.3	2.0	2.1	1.8	1.8	2.4	1.8	1.2	2.2	1.9	1.3	1.6
最低平均	23.8	23.2	23.7	23.1	23.5	24.1	23.0	23.7	22.3	20.4	20.2	22.0	24.4	19.9	20.6
最低平年差	2.4	1.9	2.3	1.7	1.4	1.8	1.7	1.8	2.0	1.0	1.1	1.3	2.1	0.8	1.4
積算気温	823	791	830	829	813	853	842	844	825	777	740	814	854	752	767
平均0 未満日数	0	0	0	0	0	0	0	0	0	0	0	0	0	0	0
平均25 以上日数	27	21	30	29	29	31	30	29	25	17	8	25	30	10	14
最高0 未満日数	0	0	0	0	0	0	0	0	0	0	0	0	0	0	0
最高25 以上日数	31	31	31	31	31	31	31	31	31	31	29	30	31	30	30
最高30 以上日数	14	5	18	22	23	25	24	25	23	19	13	24	24	19	17
最高35 以上日数	0	0	0	0	0	0	0	0	0	0	0	2	0	0	0
最低0 未満日数	0	0	0	0	0	0	0	0	0	0	0	0	0	0	0
最低25 以上日数	10	3	9	3	4	9	3	4	3	0	0	1	13	0	0
日照 月計	189.1		178.6	213.3		221.4	217.4	205.8	190.8	192.8	159.0	192.9	217.0	163.5	176.6
平年比	118		120	126		133	123	117	128	122	118	134	122	108	122
0.1時間未満日数	2		1	2		0	3	2	2	1	3	3	4	2	4
平均風速	4.7	5.6	3.5	3.2	4.8	4.4	2.7	1.9	2.0	1.9	1.0	1.4	4.6	1.2	1.5
最大風速	13.2	14.6	9.2	11.7	14.4	14.8	9.2	5.6	6.1	8.4	4.5	6.5	15.4	6.9	5.4
最大風速風向	WSW	WSW	WSW	SW	WSW	W	WSW	SE	S	SW	SE	SW	SW	WSW	S
起日	3	24	12	29	29	3	24	3	3	3	1	3	6	3	3
最大瞬間風速	24.6	19.5	19.7	20.5	20.6	24.1	20.5	14.8	15.9	17.9	9.8	20.9	26.4	16.8	14.6
最大瞬間風速風向	WSW	WSW	WSW	SW	WSW	WSW	S	WSW	SSW	SW	S	SSW	WSW	WNW	SE
起日	3	24	24	24	3	3	2	29	2	5	1	3	6	3	5
最多風向	WSW	WSW	SW	SW	WSW	W	WSW	SE	SSE	SW	SSE	WSW	SW	WNW	S
10m/s以上日数	12	19	0	3	17	18	0	0	0	0	0	0	7	0	0
15m/s以上日数	0	0	0	0	0	0	0	0	0	0	0	0	2	0	0
20m/s以上日数	0	0	0	0	0	0	0	0	0	0	0	0	0	0	0
30m/s以上日数	0	0	0	0	0	0	0	0	0	0	0	0	0	0	0
降水量 月計	140.5	127.5	104.5	263.0	251.0	262.0	156.0	272.0	215.0	174.0	470.5	368.5	276.0	236.5	391.5
平年比	64	49	45	115	78	104	62	106	81	70	150	132	100	85	114
最大日降水量	75.0	72.0	56.0	108.5	51.5	75.0	34.5	121.5	64.0	31.0	128.5	89.0	70.0	44.5	93.5
起日	5	5	5	15	18	15	7	30	30	7	15	30	7	15	28
最大1時間降水量	40.0	43.5	31.5	91.0	34.0	69.0	25.0	65.0	33.0	18.5	37.0	38.0	33.0	17.5	41.0
起日 時分	5 04:02	5 04:00	5 03:27	15 10:56	18 04:31	15 10:58	28 13:02	30 06:49	30 07:32	5 00:49	30 09:16	7 04:33	7 04:15	16 14:40	6 08:51
最大10分間降水量	16.5	19.5	11.0	21.5	12.0	20.0	9.0	22.0	16.5	9.5	14.5	15.0	13.0	12.0	15.5
起日 時分	5 03:35	5 03:39	5 03:24	15 10:29	18 04:20	15 10:34	7 11:16	30 06:18	30 06:55	31 04:10	30 08:53	30 05:05	28 10:12	16 14:15	6 08:48
1mm以上日数	9	8	7	12	13	12	12	10	11	13	15	10	11	13	12
10mm以上日数	4	2	3	7	8	9	5	6	8	9	8	7	6	8	6
30mm以上日数	1	1	1	2	3	2	2	3	2	1	7	6	4	1	5
50mm以上日数	1	1	1	1	2	1	0	1	1	0	3	2	2	0	4
70mm以上日数	1	1	0	1	0	1	0	1	0	0	2	2	1	0	2
100mm以上日数	0	0	0	1	0	0	0	1	0	0	1	0	0	0	0

-) : 統計値を求める対象となる資料の一部が欠けているが、その範囲が許容の範囲内の値。
-] : 統計値を求める対象となる資料が、許容する範囲内の資料数を満たさず、十分な信頼を保證できない値。
- x : 統計値を求める対象となる資料が、参考値もしくは欠測により全く統計値を求めることができない。

地域気象観測月報(集計値)

島根県 (68)

2013年7月

2/2頁

観測所名	高津	益田	津和野	吉賀		
気	平均	26.9	28.4	27.1	25.4	
	平年差	1.8	2.3	1.9	//	
	最高	34.3	35.6	36.3	34.3	
	起日	8	31	11	25	
	最低	19.0	20.1	17.7	17.2	
	起日	1	1	1	1	
	最高平均	31.1	32.8	32.8	30.9	
	最高平年差	2.3	2.5	2.2	//	
	最低平均	23.4	24.3	22.7	21.2	
	最低平年差	1.3	1.8	1.5	//	
	積算気温	833	880	841	788	
	温	平均0 未満日数	0	0	0	0
		平均25 以上日数	28	31	27	23
		最高0 未満日数	0	0	0	0
最高25 以上日数		31	31	30	29	
最高30 以上日数		22	30	24	21	
最高35 以上日数		0	3	5	0	
最低0 未満日数		0	0	0	0	
最低25 以上日数		5	11	5	0	
日照		月計		214.3	179.5	165.8
		平年比		121	123	//
	0.1時間未満日数		3	3	4	
風向・風速	平均風速	4.0	2.1	2.3	1.6	
	最大風速	13.5	7.7	8.5	9	
	最大風速風向	WSW	WNW	SSW	SW	
	起日	6	3	5	5	
	最大瞬間風速	21.1	17.1	17.2	16.4	
	最大瞬間風速風向	W	WNW	WSW	SSW	
	起日	3	3	3	5	
	最多風向	SSE	S	SSW	NE	
	10m/s以上日数	4	0	0	0	
	15m/s以上日数	0	0	0	0	
	20m/s以上日数	0	0	0	0	
	30m/s以上日数	0	0	0	0	
	降水量	月計	237.0	276.0	541.0	388.5
平年比		76	112	182	//	
最大日降水量		59.0	73.5	381.0	236.5	
起日		6	28	28	28	
最大1時間降水量		46.5	51.0	91.5	55.5	
起日 時分		3 12:37	3 12:40	28 04:44	28 05:25	
最大10分間降水量		15.0	15.5	25.0	14.5	
起日 時分		3 11:52	3 11:59	28 04:07	28 06:04	
1mm以上日数		7	8	8	9	
10mm以上日数		5	5	6	7	
30mm以上日数		4	4	4	2	
50mm以上日数		3	4	1	1	
70mm以上日数		0	1	1	1	
100mm以上日数		0	0	1	1	

地域雨量観測月報(集計値)

島根県 (68) 2013年7月
1/1頁

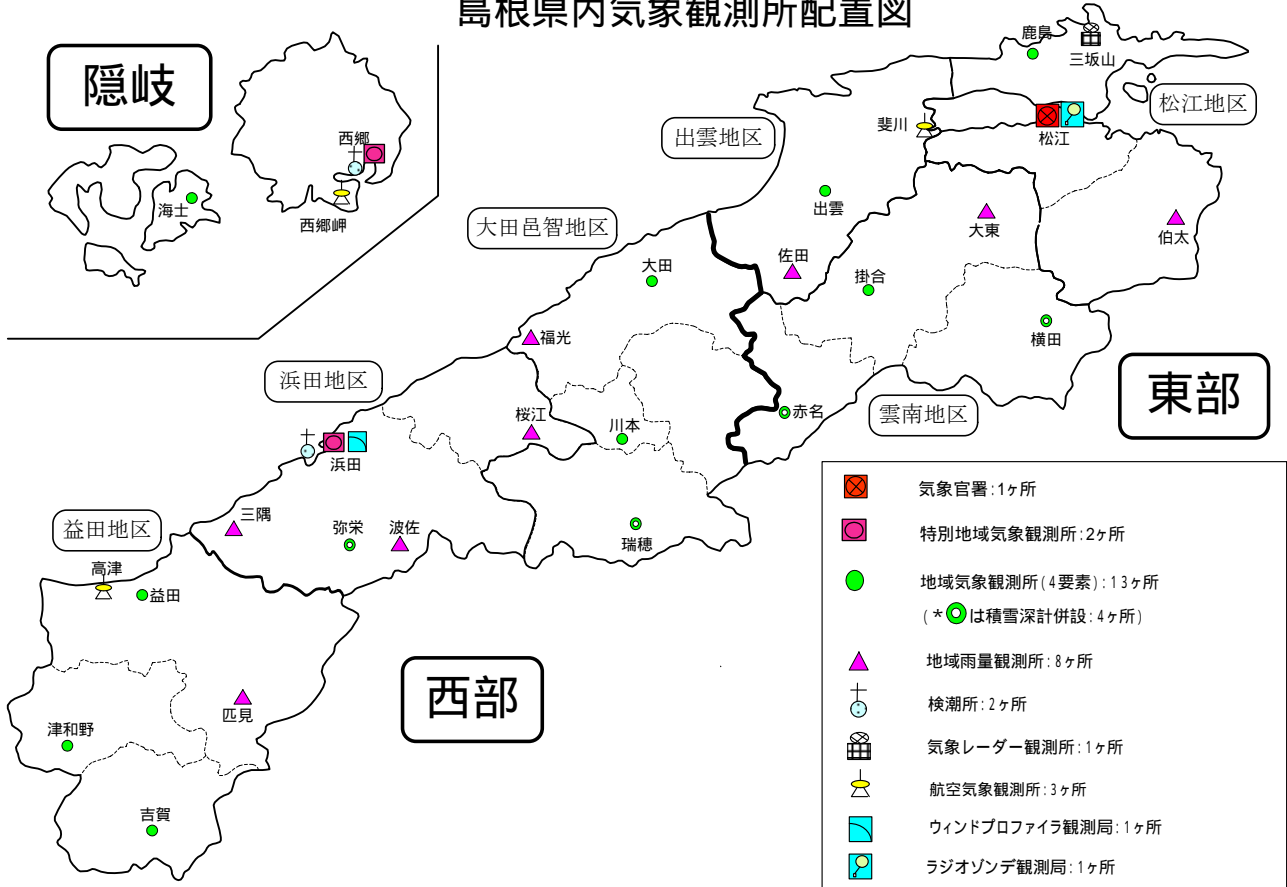
観測所名	大東	伯太	佐田	福光	桜江	三隅	波佐	匹見										
月計	130.0	219.5	185.0	349.0	399.5	338.5	353.5	280.0										
平年比	53	92	67	139	143	119	100	93										
最大日降水量	29.0	120.0	41.5	69.0	149.0	108.5	75.0	120.5										
起日	7	15	30	30	30	28	28	28										
最大1時間降水量	21.5	100.5	26.5	41.0	62.0	43.5	30.5	39.0										
起日 時分	28 13:51	15 11:19	30 07:28	28 11:58	30 09:34	7 03:24	3 13:02	3 13:07										
最大10分間降水量	8.0	25.5	14.5	15.5	12.5	15.5	10.5	19.0										
起日 時分	28 13:07	15 10:39	30 06:44	28 11:13	30 09:34	7 03:04	14 21:27	3 12:52										
1mm以上日数	12	12	11	9	10	10	11	11										
10mm以上日数	6	7	7	7	7	5	8	7										
30mm以上日数	0	1	2	6	7	4	6	3										
50mm以上日数	0	1	0	4	2	4	3	1										
70mm以上日数	0	1	0	0	1	2	1	1										
100mm以上日数	0	1	0	0	1	1	0	1										

観測所名																		
月計																		
平年比																		
最大日降水量																		
起日																		
最大1時間降水量																		
起日 時分																		
最大10分間降水量																		
起日 時分																		
1mm以上日数																		
10mm以上日数																		
30mm以上日数																		
50mm以上日数																		
70mm以上日数																		
100mm以上日数																		

観測所名																		
月計																		
平年比																		
最大日降水量																		
起日																		
最大1時間降水量																		
起日 時分																		
最大10分間降水量																		
起日 時分																		
1mm以上日数																		
10mm以上日数																		
30mm以上日数																		
50mm以上日数																		
70mm以上日数																		
100mm以上日数																		

-]: 統計値を求める対象となる資料の一部が欠けているが、その範囲が許容の範囲内の値。
-] : 統計値を求める対象となる資料が、許容する範囲内の資料数を満たさず、十分な信頼を保証できない値。
- × : 統計値を求める対象となる資料が、参考値もしくは欠測により全く統計値を求めることができない。

島根県内気象観測所配置図



平成25年4月1日現在

島根県地域気象観測所（アメダス）所在地一覧表

観測所	気温	降水量	日照	風向 風速	積雪	所在地	緯度	経度	海面上 の高さ
西郷	○	○	○	○	○	隠岐郡隠岐の島町西町大城ノ一（西郷特別地域気象観測所）	36°12.2'	133°20.0'	27m
西郷岬	○	○		○		隠岐郡隠岐の島町岬町（隠岐航空気象観測所）	36°10.7'	133°19.4'	80m
海士	○	○	○	○		隠岐郡海士町海士	36°05.8'	133°05.8'	3m
鹿島	○	○	○	○		松江市鹿島町北講武	35°31.2'	133°01.3'	5m
斐川	○	○		○		出雲市斐川町沖州（出雲航空気象観測所）	35°24.8'	132°53.4'	2m
松江	○	○	○	○	○	松江市西津田（松江地方气象台）	35°27.4'	133°03.9'	17m
出雲	○	○	○	○		出雲市芦渡町	35°19.9'	132°43.8'	20m
大東		○				雲南市大東町下阿用	35°19.1'	132°57.9'	56m
伯太		○				安来市伯太町母里	35°21.0'	133°16.4'	23m
佐田		○				出雲市佐田町大呂	35°13.3'	132°43.4'	100m
大田	○	○	○	○		大田市大田町大田	35°11.4'	132°29.8'	30m
掛合	○	○	○	○		雲南市掛合町掛合	35°11.8'	132°48.9'	215m
横田	○	○	○	○	○	仁多郡奥出雲町稲原	35°10.4'	133°06.2'	369m
福光		○				大田市温泉津町福光	35°04.2'	132°20.0'	8m
赤名	○	○	○	○	○	飯石郡飯南町下赤名	35°00.1'	132°42.7'	444m
桜江		○				江津市桜江町川戸	34°57.2'	132°20.0'	32m
川本	○	○	○	○		邑智郡川本町川本	34°58.6'	132°29.5'	132m
浜田	○	○	○	○		浜田市大辻町（浜田特別地域気象観測所）	34°53.8'	132°04.2'	19m
瑞穂	○	○	○	○	○	邑智郡邑南町淀原	34°51.2'	132°31.8'	327m
三隅		○				浜田市三隅町三隅	34°47.3'	131°57.5'	11m
弥栄	○	○	○	○	○	浜田市弥栄町長安本郷	34°46.6'	132°06.5'	380m
波佐		○				浜田市金城町波佐	34°46.8'	132°11.8'	370m
高津	○	○		○		益田市内田町（石見航空気象観測所）	34°40.5'	131°47.4'	54m
益田	○	○	○	○		益田市あけぼの東町	34°40.6'	131°50.6'	4m
匹見		○				益田市匹見町匹見	34°34.3'	132°01.0'	259m
津和野	○	○	○	○		鹿足郡津和野町森村	34°27.7'	131°46.2'	165m
吉賀	○	○	○	○		鹿足郡吉賀町七日市	34°23.5'	131°53.6'	250m

中国地方 1か月予報

(7月27日から8月26日までの天候見通し)

平成25年7月26日
広島地方気象台発表

<特に注意を要する事項>

期間の前半は、気温がかなり高くなる可能性があります。

<予想される向こう1か月の天候>

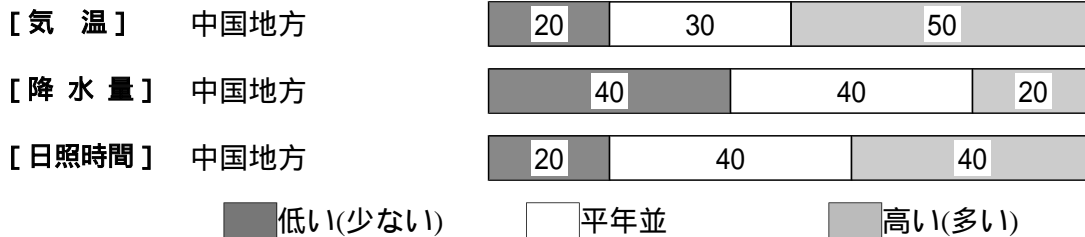
向こう1か月の出現の可能性が最も大きい天候と、特徴のある気温、降水量等の確率は以下のとおりです。

平年に比べ晴れの日が多いでしょう。

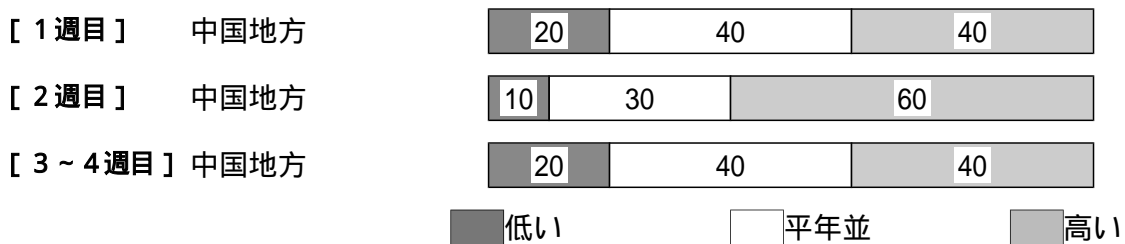
向こう1か月の平均気温は、高い確率50%です。降水量は、平年並または少ない確率ともに40%です。日照時間は、平年並または多い確率ともに40%です。

週別の気温は、1週目は、平年並または高い確率ともに40%です。2週目は、高い確率60%です。3～4週目は、平年並または高い確率ともに40%です。

<向こう1か月の気温、降水量、日照時間の各階級の確率(%)>



<気温経過の各階級の確率(%)>



<予報の対象期間>

1か月 : 7月27日(土)～8月26日(月)
1週目 : 7月27日(土)～8月2日(金)
2週目 : 8月3日(土)～8月9日(金)
3～4週目 : 8月10日(土)～8月23日(金)

<次回発表予定等>

1か月予報 : 毎週金曜日 14時30分 次回は8月2日
3か月予報 : 8月22日(木) 14時

< 参考資料（平年並の範囲等） >

(1) 30 年平均値（向こう 1 か月の平均気温、降水量、日照時間と 1 週目、2 週目、3 ~ 4 週目の平均気温）

	気 温 ()	降 水 量 (mm)	日照時間 (時間)	気 温()		
				1 週目	2 週目	3 ~ 4 週目
松江	26.9	111.0	205.6	27.0	27.2	26.8
西郷	26.0	107.8	213.1	25.9	26.3	26.1
浜田	26.6	125.1	219.2	26.7	26.9	26.6
鳥取	27.2	111.6	209.9	27.3	27.5	27.1
米子	27.1	119.6	213.4	27.2	27.4	27.0
境	27.1	106.6	216.6	27.2	27.4	27.0
広島	28.4	117.0	216.0	28.6	28.7	28.2
呉	27.6	102.1	223.1	27.7	27.9	27.6
福山	27.7	86.4	232.2	27.7	27.9	27.6
岡山	28.4	89.7	208.8	28.6	28.7	28.4
津山	26.1	118.2	183.8	26.3	26.4	26.1

なお、気温、降水量、日照時間の「平年並」の範囲は、地点ごとに幾分違いはありますが、下に示した地域平均の「平年並」の範囲を参考にしてください。

(2) 1981 ~ 2010 年のデータに基づいた向こう 1 か月地域平均の気温、降水量、日照時間の平年差(比)の「平年並」の範囲は次のとおりです。

	気温平年差()	降水量平年比(%)	日照時間平年比(%)
中国地方	-0.4 ~ +0.6	58 ~ 103	88 ~ 115
山陰	-0.4 ~ +0.8	60 ~ 111	88 ~ 118
山陽	-0.4 ~ +0.6	53 ~ 97	90 ~ 115

(3) この予報期間の 1 週目、2 週目、3 ~ 4 週目の地域平均の気温平年差の「平年並」の範囲は次のとおりです。

	1 週目	2 週目	3 ~ 4 週目
中国地方	-0.2 ~ +1.0	-0.3 ~ +0.9	-0.4 ~ +0.6
山陰	-0.2 ~ +1.2	-0.4 ~ +1.0	-0.5 ~ +0.6
山陽	-0.3 ~ +0.9	-0.3 ~ +0.9	-0.3 ~ +0.6

< 参考資料（利用上の注意） >

(1) 気温(降水量)等は、「低い(少ない)」「平年並」「高い(多い)」の 3 つの階級で予報します。階級の幅は、1981 ~ 2010 年の 30 年間に於ける各階級の出現率が等分(それぞれ 33%)となるように決めてあります(気候的出現率と呼びます)。

(2) 予報する確率の数値は、それぞれの階級が出現する可能性の大きさを表しています。予測資料の信頼性が大きい場合には気候的出現率から大きく隔たった 10%以下や 60%以上の確率を付けられますが、特定の階級を強調できない場合には気候的出現率と同じかそれと同程度(30%、40%)の確率しか付けられません。

(3) 晴れや雨などの天気日数は、平年の日数よりも多い(少ない)場合は「平年に比べて多い(少ない)」、また平年の日数と同程度に多い(少ない)場合には「平年と同様に多い(少ない)」と表現します。なお、単に多い(少ない)と表現した場合には対象期間の 2 分の 1 より多い(少ない)ことを意味します。