

島根県農業気象速報

平成 25 年 7 月中旬

島根県
松江地方気象台

平成 25 年 7 月 22 日発行

気象概況 平成 25 年 7 月中旬

この期間は、太平洋高気圧に覆われて晴れた日が多かった。期間の中頃は湿った空気の流入する日もあり、特に 15 日は、上空に寒気が流入して大気の状態が非常に不安定となり、松江市と安来市では猛烈な雨の降った所があった。

日付	天気概況	松江(06 時～18 時)	松江(18 時～翌 06 時)
11 日	太平洋高気圧に覆われる	晴	晴
12 日	太平洋高気圧に覆われる	薄曇時々晴	曇
13 日	太平洋高気圧に覆われる	曇時々晴	晴後曇時々雨
14 日	南から暖かく湿った空気が流入	曇一時晴	曇後一時雨
15 日	上空の寒気の影響により、大気の状態が非常に不安定になる	大雨時々曇、雷を伴う	曇
16 日	太平洋高気圧に覆われる	晴一時曇	晴後一時薄曇
17 日	太平洋高気圧に覆われる	晴一時薄曇	曇後大雨、雷を伴う
18 日	南から暖かく湿った空気が流入	曇時々雨後一時晴	曇時々晴
19 日	太平洋高気圧に覆われる	薄曇時々晴	晴時々薄曇
20 日	太平洋高気圧に覆われる	薄曇時々晴	晴一時曇

気象官署・特別地域気象観測所の観測値(7 月中旬)

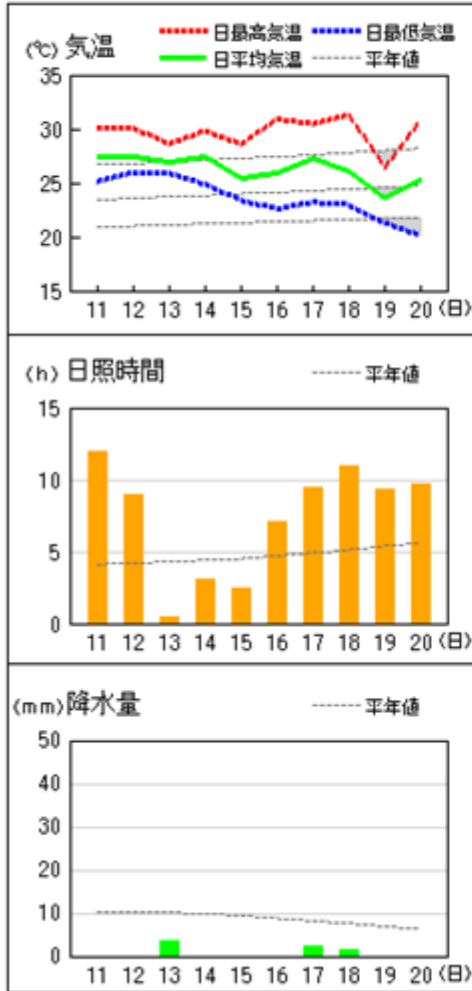
要素	気温()						降水量(mm)		日照時間(h)	
	平均		最高		最低					
	本年	平年	本年	平年	本年	平年	本年	平年	本年	平年
松江	27.4	25.1	31.1	29.0	23.7	22.2	111.5	115.4	87.8	45.3
浜田	27.4	25.2	30.2	28.5	24.3	22.3	8.5	112.5	84.4	50.3
西郷	26.3	24.0	29.7	27.3	23.6	21.3	7.5	104.7	73.3	43.6

平均気温は、松江「高い」、浜田・西郷「かなり高い」。降水量は、松江「平年並」、浜田・西郷「少ない」。日照時間は、全域「かなり多い」。

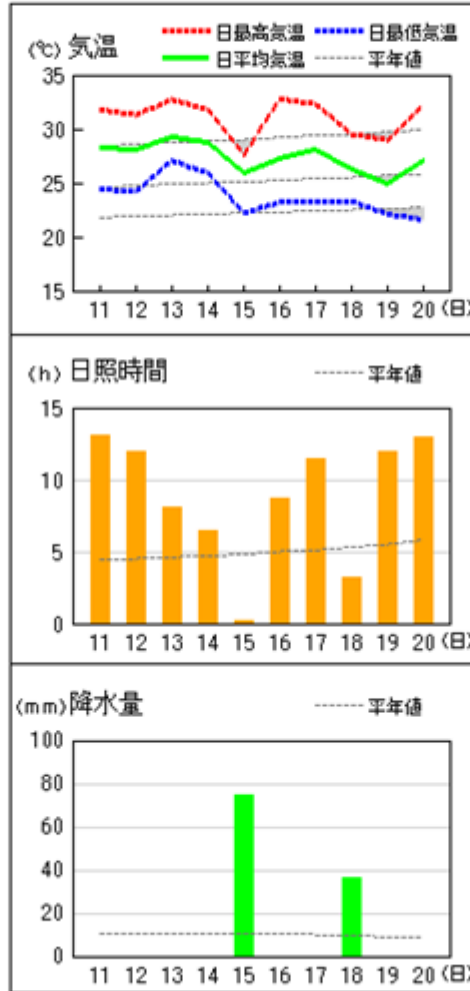
注：地上気象観測における平年の統計期間は、松江、浜田、西郷とも 1981～2010 年の 30 年間である。

アメダス 気象経過図：2013年07月11日-2013年07月20日

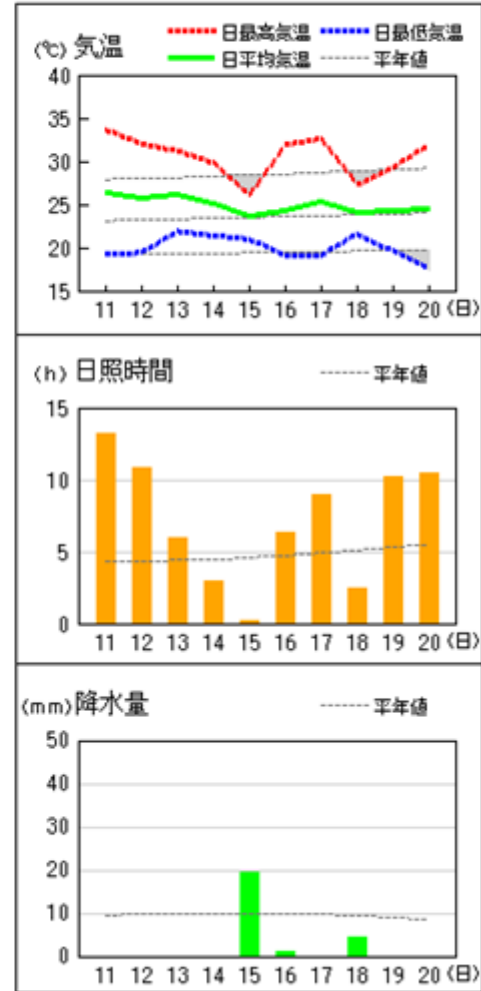
西郷



松江

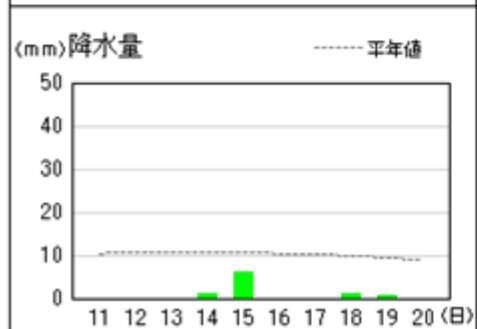
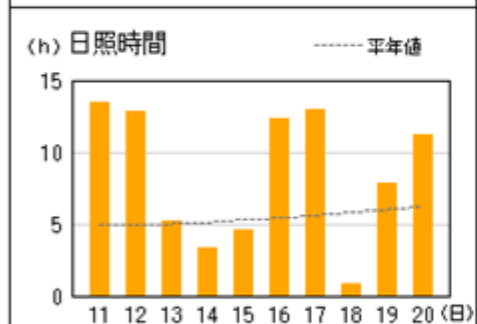
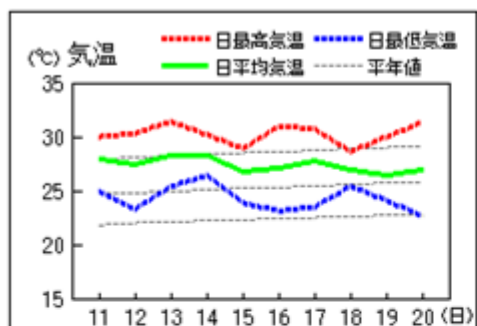


横田

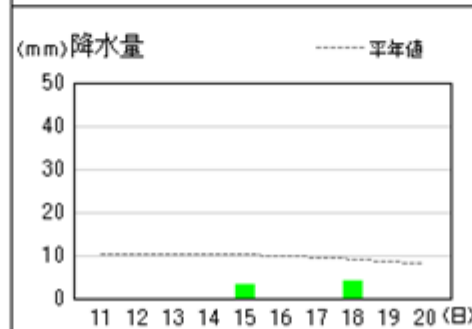
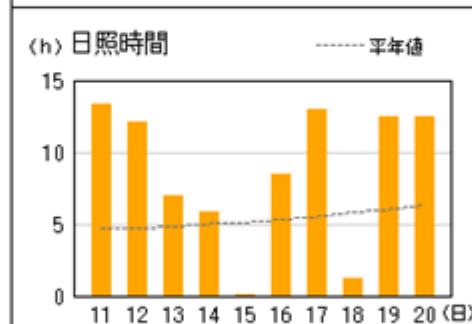
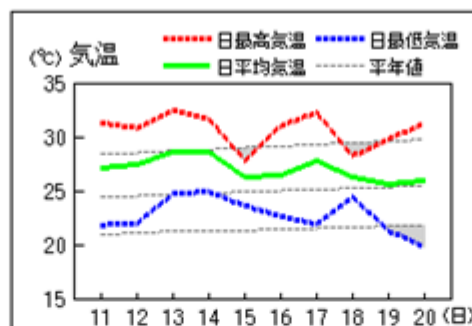


アメダス 気象経過図：2013年07月11日-2013年07月20日

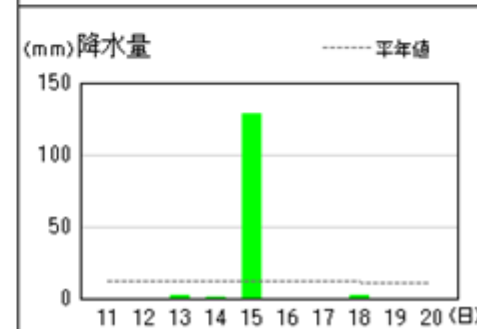
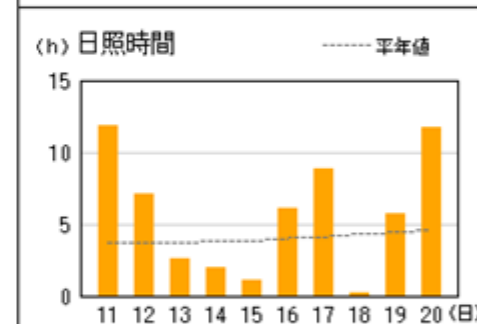
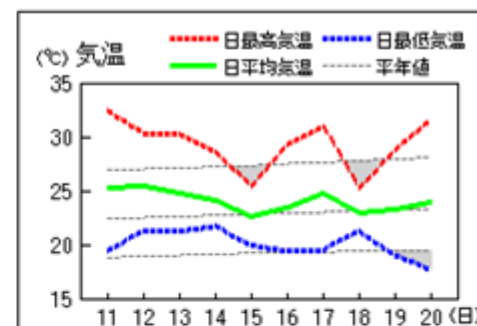
浜田



出雲

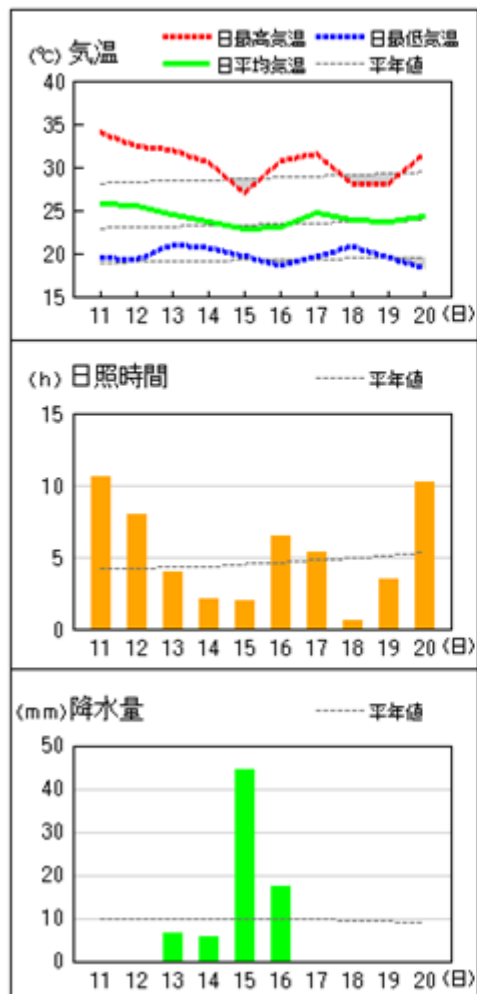


赤名

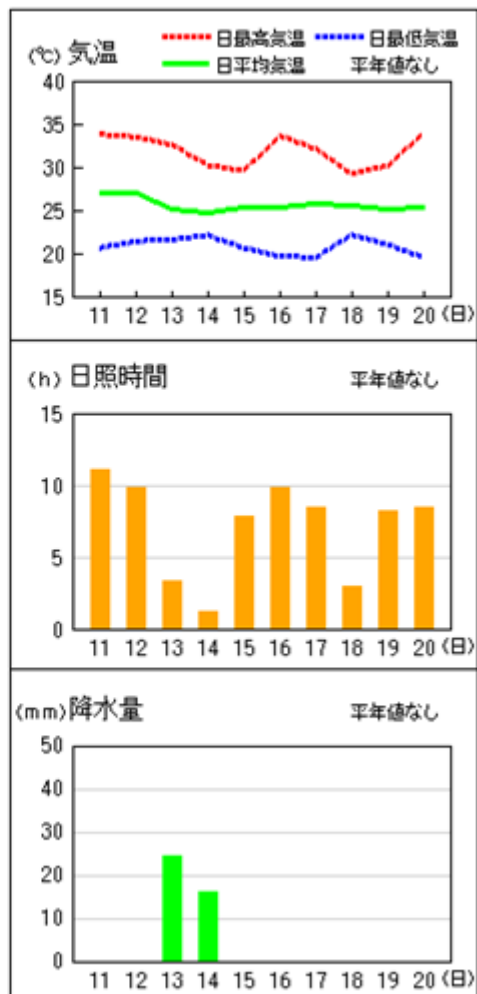


アメダス 気象経過図：2013年07月11日-2013年07月20日

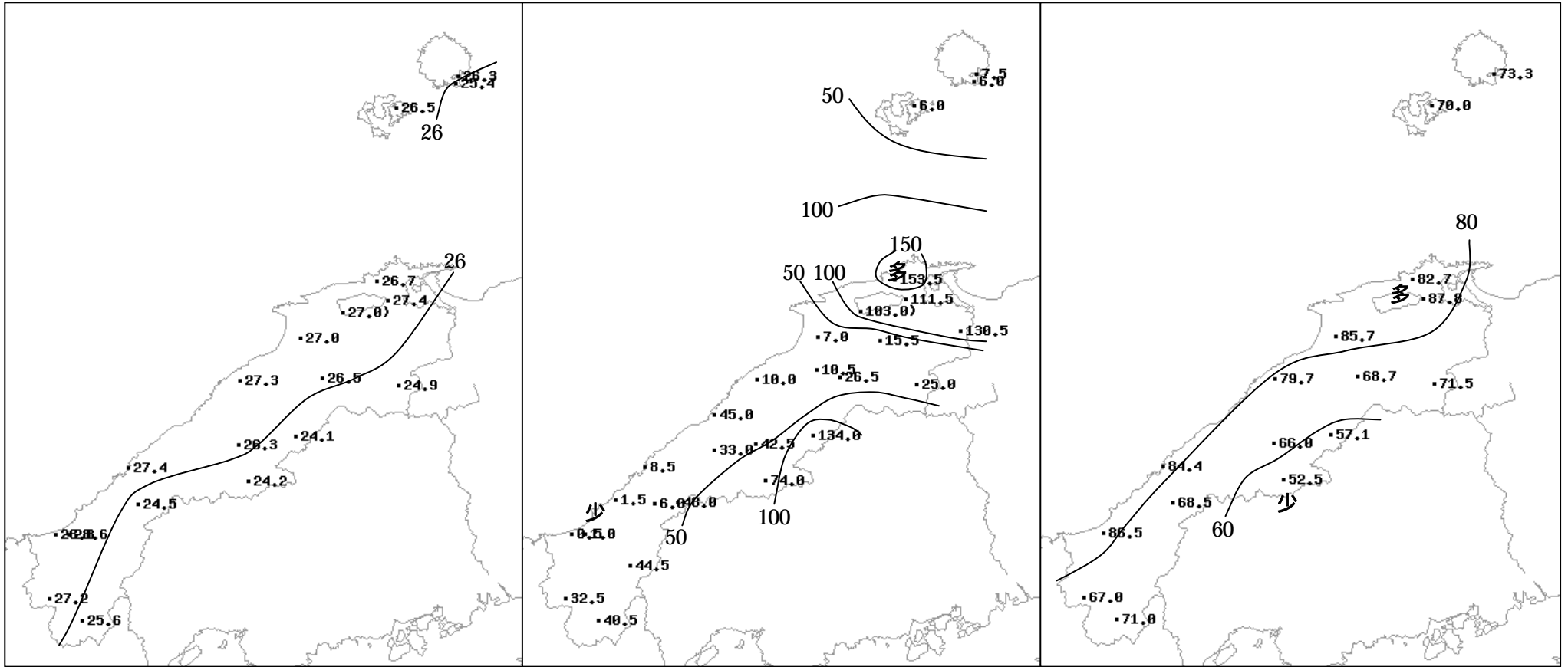
瑞穂



吉賀



2013年（平成25年）7月中旬の気象分布図



) : 統計値を求める対象となる資料の一部が欠けているが、その範囲が許容の範囲内の値。

平均気温 ()

降水量 (mm)

日照時間 (h)

地域気象観測旬報

2013年7月11日～20日 島根県 (68)
(1/5)

観測所名	西郷										10 以上積算気温			263
	気温()			風向・風速(m/s)						降水量(mm)			日照 (h)	
	平均	最高	最低	平均	最多	最大	風向	瞬間	風向	日計	1時間	10分		
11	27.5	30.1	25.1	5.8	WSW	10.5	WSW	16.1	WSW	0.0	0.0	0.0	11.9	
12	27.5	30.1	26.0	6.7	WSW	13	WSW	19.9	WSW	0.0	0.0	0.0	9.0	
13	27.0	28.6	25.9	5.6	WSW	9.3	WSW	16.5	W	3.5	2.5	1.5	0.4	
14	27.4	29.8	24.9	6.2	WSW	11.4	WSW	17.0	SW	0.0	0.0	0.0	3.1	
15	25.5	28.6	23.4	2.5	WNW	5	NW	9.1	W	0.0	0.0	0.0	2.5	
16	25.9	30.9	22.6	2.2	S	5.2	WSW	8.2	WSW	0.0	0.0	0.0	7.1	
17	27.2	30.5	23.2	5.4	WSW	9	WSW	15.4	WSW	2.5	2.5	1.5	9.4	
18	26.1	31.3	23.0	3.8	NW	7.3	W	13.1	WNW	1.5	2.5	0.5	10.9	
19	23.6	26.4	21.3	2.4	ENE	4.7	E	7.1	ENE	0.0	0.0	0.0	9.3	
20	25.3	30.9	20.1	2.0	NW	5.5	W	7.6	W	0.0	0.0	0.0	9.7	
前半旬	27.0	29.4	25.1	5.4	WSW					3.5			26.9	
後半旬	25.6	30.0	22.0	3.2	WSW					4.0			46.4	
旬	26.3	29.7	23.6	4.3	WSW					7.5			73.3	
平年差/比	+2.3	+2.4	+2.3							7			168	

観測所名	西郷岬										10 以上積算気温			254
	気温()			風向・風速(m/s)						降水量(mm)			日照 (h)	
	平均	最高	最低	平均	最多	最大	風向	瞬間	風向	日計	1時間	10分		
11	25.9	28.6	23.6	6.7	WSW	9.8	WSW	12.9	WSW	0.0	0.0	0.0		
12	25.9	29.3	23.8	7.4	WSW	12	WSW	15.9	WSW	0.0	0.0	0.0		
13	26.1	27.9	24.3	7.0	WSW	10.2	W	17.0	W	4.0	3.5	1.5		
14	26.2	28.8	24.6	7.1	WSW	11.1	WSW	15.4	WSW	0.0	0.0	0.0		
15	24.5	26.9	22.8	3.8	WNW	9.4	WNW	14.4	WNW	0.0	0.0	0.0		
16	25.1	28.7	22.3	2.2	SSE	4.7	S	6.7	S	0.0	0.0	0.0		
17	26.6	29.5	24.0	6.9	SW	11.3	WSW	16.5	W	1.5	1.5	1.0		
18	25.3	29.9	22.1	4.4	W	9.8	W	14.4	W	0.5	1.5	0.5		
19	23.1	25.4	21.5	3.1	ENE	5	ENE	7.2	NE	0.0	0.0	0.0		
20	24.8	29.7	20.9	2.2	ESE	4.3	ENE	5.1	ENE	0.0	0.0	0.0		
前半旬	25.7	28.3	23.8	6.4	WSW					4.0				
後半旬	25.0	28.6	22.2	3.8	SW					2.0				
旬	25.4	28.5	23.0	5.1	WSW					6.0				
平年差/比	+1.9	+2.0	+1.6							4				

観測所名	海士										10 以上積算気温			265
	気温()			風向・風速(m/s)						降水量(mm)			日照 (h)	
	平均	最高	最低	平均	最多	最大	風向	瞬間	風向	日計	1時間	10分		
11	27.0	30.4	24.9	4.6	SW	6.7	SW	15.0	SSW	0.0	0.0	0.0	10.5	
12	27.5	30.7	25.2	5.2	SW	9.2	WSW	16.1	WSW	0.0	0.0	0.0	9.1	
13	27.6	29.9	26.1	4.7	WSW	7.9	WSW	15.4	WSW	3.0	3.0	1.5	1.2	
14	27.7	30.0	25.5	4.9	WSW	7.8	WSW	16.9	W	0.0	0.0	0.0	1.7	
15	25.0	27.5	23.4	2.1	W	5.7	WSW	11.7	W	0.5	0.5	0.5	0.7	
16	26.7	31.1	22.8	1.5	SW	3.6	SW	7.4	WSW	0.0	0.0	0.0	6.8	
17	27.8	30.8	23.5	4.4	WSW	8.8	WSW	17.4	W	0.0	0.0	0.0	10.1	
18	25.5	29.1	21.7	2.6	W	7.7	WSW	14.2	WSW	2.5	2.0	1.5	10.3	
19	24.0	27.7	20.2	1.2	E	3.4	ENE	6.5	E	0.0	0.0	0.0	10.5	
20	26.2	31.3	20.1	1.0	SSW	3.5	WSW	6.1	SW	0.0	0.0	0.0	9.1	
前半旬	27.0	29.7	25.0	4.3	WSW					3.5			23.2	
後半旬	26.0	30.0	21.7	2.1	WSW					2.5			46.8	
旬	26.5	29.9	23.3	3.2	WSW					6.0			70.0	
平年差/比	+2.3	+2.5	+2.0							6			175	

観測所名	鹿島										10 以上積算気温			267
	気温()			風向・風速(m/s)						降水量(mm)			日照 (h)	
	平均	最高	最低	平均	最多	最大	風向	瞬間	風向	日計	1時間	10分		
11	27.7	33.0	22.6	3.6	SW	7.7	SW	11.7	WSW	0.0	0.0	0.0	12.8	
12	27.7	31.9	22.8	3.6	SW	8.4	SW	12.8	SW	0.0	0.0	0.0	11.7	
13	28.3	32.6	25.1	3.6	SW	8.2	WSW	13.4	W	0.0	0.0	0.0	6.2	
14	27.6	31.1	24.6	4.1	WSW	9	SW	14.6	WSW	1.5	1.5	1.0	3.2	
15	25.5	27.5	22.1	2.5	W	6.4	W	14.3	W	108.5	91.0	21.5	0.1	
16	26.3	31.3	23.1	1.4	ENE	4.2	W	8.1	NW	0.0	0.0	0.0	8.4	
17	27.3	32.0	22.3	3.7	SW	9.1	SW	13.4	SW	0.0	0.0	0.0	11.4	
18	25.9	28.6	22.9	3.6	W	7.9	W	18.2	WNW	43.5	32.0	14.5	5.0	
19	24.7	29.6	20.6	1.1	E	3.7	NNW	5.4	NNW	0.0	0.0	0.0	11.5	
20	26.1	31.2	20.4	1.3	ENE	5.3	W	8.2	W	0.0	0.0	0.0	12.4	
前半旬	27.4	31.2	23.4	3.5	SW					110.0			34.0	
後半旬	26.1	30.5	21.9	2.2	ENE					43.5			48.7	
旬	26.7	30.9	22.7	2.9	SW					153.5			82.7	
平年差/比	+2.1	+2.5	+1.3							147			183	

-) : 統計値を求める対象となる資料の一部が欠けているが、その範囲が許容の範囲内の値。
-] : 統計値を求める対象となる資料が、許容する範囲内の資料数を満たさず、十分な信頼を保証できない値。
- x : 統計値を求める対象となる資料が、参考値もしくは欠測により全くなく統計値を求めることができない。

地域気象観測旬報

2013年7月11日～20日 島根県 (68)
(2/5)

観測所名	斐川										10 以上積算気温			243
	気温()			風向・風速(m/s)						降水量(mm)			日照 (h)	
	平均	最高	最低	平均	最多	最大	風向	瞬間	風向	日計	1時間	10分		
11	27.6	31.4	23.2	5.4	WSW	10.1	WSW	13.4	WSW	0.0	0.0	0.0		
12	28.8	31.3	24.7	6.3	WSW	10.6	WSW	14.4	WSW	0.0	0.0	0.0		
13	28.8	32.8	25.9	4.6	WSW	9.7	WSW	14.9	WSW	0.0	0.0	0.0		
14	28.3	31.9	25.6	6.3	WSW	11.8	WSW	16.5	WSW	0.0	0.0	0.0		
15	25.9	27.4	24.5	4.2	WSW	10.4	WSW	14.4	W	51.5	33.0	11.5		
16	26.7	32.1	22.9	3.0	SSE	7.5	WSW	10.3	WSW	0.0	0.0	0.0		
17	27.6	31.9	22.7	5.4	WSW	9.9	W	14.4	WSW	0.0	0.0	0.0		
18	26.2	29.0	23.4	5.8	WSW	10.4	WSW	14.9	WSW	51.5	34.0	12.0		
19	25.5	29.8	22.5	2.8	ENE	5.3	E	8.2	E	0.0	0.0	0.0		
20	26.7	32.2	21.0	3.0	SSE	6.3	W	8.2	W	0.0	0.0	0.0		
前半旬	27.7	30.9	24.8	5.1	WSW					51.5				
後半旬	26.5	31.0	22.5	4.0	WSW					51.5				
旬	27.0	30.9	23.5	4.5	WSW					103.0				
平年差/比	+1.6	+1.8	+1.2							70				

観測所名	松江										10 以上積算気温			274
	気温()			風向・風速(m/s)						降水量(mm)			日照 (h)	
	平均	最高	最低	平均	最多	最大	風向	瞬間	風向	日計	1時間	10分		
11	28.2	31.8	24.4	5.4	W	10.3	W	16.8	WSW	0.0	0.0	0.0	13.1	
12	28.1	31.3	24.2	5.1	W	11	WSW	15.5	W	0.0	0.0	0.0	11.9	
13	29.2	32.7	27.1	5.7	W	12.8	W	18.1	W	0.0	0.0	0.0	8.1	
14	28.7	31.8	25.9	6.1	W	14.2	W	18.9	W	0.0	0.0	0.0	6.4	
15	26.0	27.6	22.2	4.7	W	10.5	WSW	16.5	WSW	75.0	69.0	20.0	0.2	
16	27.2	32.8	23.2	1.9	SE	6.2	WSW	9.7	WSW	0.0	0.0	0.0	8.7	
17	28.1	32.3	23.2	5.1	W	12.3	W	17.3	W	0.0	0.0	0.0	11.4	
18	26.2	29.5	23.3	6.0	WSW	11.9	W	17.5	W	36.5	19.0	9.5	3.2	
19	25.0	29.0	22.1	2.5	E	5.3	ESE	7.6	E	0.0	0.0	0.0	11.9	
20	27.1	32.2	21.6	2.4	E	7	W	9.0	W	0.0	0.0	0.0	12.9	
前半旬	28.0	31.0	24.8	5.4	W					75.0			39.7	
後半旬	26.7	31.2	22.7	3.6	W					36.5			48.1	
旬	27.4	31.1	23.7	4.5	W					111.5			87.8	
平年差/比	+2.3	+2.1	+1.5							97			194	

観測所名	出雲										10 以上積算気温			270
	気温()			風向・風速(m/s)						降水量(mm)			日照 (h)	
	平均	最高	最低	平均	最多	最大	風向	瞬間	風向	日計	1時間	10分		
11	27.1	31.3	21.8	2.5	WSW	6.2	W	11.9	WSW	0.0	0.0	0.0	13.3	
12	27.4	30.8	22.0	2.5	WSW	6.1	WSW	13.5	WSW	0.0	0.0	0.0	12.1	
13	28.6	32.5	24.7	2.6	WSW	6.8	WSW	13.1	W	0.0	0.0	0.0	6.9	
14	28.6	31.6	24.9	3.8	WSW	7.4	WSW	14.1	W	0.0	0.0	0.0	5.8	
15	26.2	27.8	23.6	3.0	WSW	7	WSW	14.3	WSW	3.0	3.0	1.0	0.1	
16	26.5	31.0	22.6	1.3	W	4.1	WSW	8.1	WSW	0.0	0.0	0.0	8.5	
17	27.7	32.2	21.9	3.0	WSW	6.4	WSW	12.1	W	0.0	0.0	0.0	12.9	
18	26.3	28.2	24.4	3.6	WSW	6.9	WSW	12.9	SW	4.0	3.5	2.0	1.2	
19	25.6	29.7	21.3	1.6	WSW	3.6	WSW	5.8	WNW	0.0	0.0	0.0	12.5	
20	25.9	31.3	19.8	1.5	WSW	4.1	W	7.4	WNW	0.0	0.0	0.0	12.4	
前半旬	27.6	30.8	23.4	2.9	WSW					3.0			38.2	
後半旬	26.4	30.5	22.0	2.2	WSW					4.0			47.5	
旬	27.0	30.6	22.7	2.5	WSW					7.0			85.7	
平年差/比	+2.1	+1.7	+1.3							6			176	

観測所名	大田										10 以上積算気温			273
	気温()			風向・風速(m/s)						降水量(mm)			日照 (h)	
	平均	最高	最低	平均	最多	最大	風向	瞬間	風向	日計	1時間	10分		
11	27.6	32.2	23.1	2.1	W	4.6	W	10.0	WNW	0.0	0.0	0.0	13.0	
12	27.9	32.3	23.2	1.8	S	4.6	W	10.1	WSW	0.0	0.0	0.0	12.2	
13	28.6	33.5	25.4	1.7	SE	3.9	W	9.5	WNW	0.0	0.0	0.0	7.6	
14	28.1	32.1	25.1	2.0	W	4.1	W	10.8	W	0.0	0.0	0.0	4.3	
15	26.4	29.0	23.5	1.7	W	4.5	WNW	11.0	WNW	9.0	8.0	3.0	0.7	
16	27.0	32.6	23.1	1.6	SSE	3.9	NW	7.8	WNW	0.0	0.0	0.0	8.7	
17	28.1	33.3	23.5	2.1	W	4.3	WSW	10.1	WSW	0.0	0.0	0.0	12.6	
18	26.6	29.2	24.8	1.6	W	4	WNW	9.1	W	1.0	0.5	0.5	1.0	
19	25.8	31.3	22.0	1.0	NNW	2.9	NNW	5.5	NW	0.0	0.0	0.0	6.9	
20	26.8	33.7	21.4	1.4	SE	3.9	NNW	7.0	W	0.0	0.0	0.0	12.7	
前半旬	27.7	31.8	24.1	1.9	W					9.0			37.8	
後半旬	26.9	32.0	23.0	1.5	W					1.0			41.9	
旬	27.3	31.9	23.5	1.7	W					10.0			79.7	
平年差/比	+1.9	+2.2	+1.5							9			165	

地域気象観測旬報

2013年7月11日～20日 島根県 (68)
(3/5)

観測所名	掛合										10 以上積算気温			265
	気温()			風向・風速(m/s)						降水量(mm)			日照 (h)	
	平均	最高	最低	平均	最多	最大	風向	瞬間	風向	日計	1時間	10分		
11	28.6	34.7	22.5	2.0	SSE	4.9	SSE	10.3	SSE	0.0	0.0	0.0	11.6	
12	27.4	33.2	21.7	1.8	S	4	SSE	9.1	SE	0.0	0.0	0.0	10.1	
13	28.3	32.5	25.2	2.1	SSE	4.6	N	10.0	N	0.0	0.0	0.0	5.0	
14	27.5	31.4	24.0	2.3	SSE	5.5	SSE	11.9	SSE	0.0	0.0	0.0	3.4	
15	25.1	27.3	22.2	1.3	SE	4.3	NNW	11.3	NNW	25.0	13.0	7.5	0.1	
16	25.7	32.8	21.0	1.1	SE	4.6	NNW	7.1	NNW	0.0	0.0	0.0	6.9	
17	27.0	33.3	20.8	1.9	SSE	4.7	NW	8.9	S	0.0	0.0	0.0	10.4	
18	25.5	27.9	22.7	1.7	SSE	4.3	SSE	11.7	SSE	1.5	1.0	1.0	1.1	
19	24.9	30.0	20.4	1.1	N	4.1	N	7.4	N	0.0	0.0	0.0	9.5	
20	25.4	32.0	19.2	1.1	N	4.3	N	8.4	N	0.0	0.0	0.0	10.6	
前半旬	27.4	31.8	23.1	1.9	SSE					25.0			30.2	
後半旬	25.7	31.2	20.8	1.4	SSE					1.5			38.5	
旬	26.5	31.5	22.0	1.6	SSE					26.5			68.7	
平年差/比	+2.3	+2.7	+1.6							23			168	

観測所名	横田										10 以上積算気温			249
	気温()			風向・風速(m/s)						降水量(mm)			日照 (h)	
	平均	最高	最低	平均	最多	最大	風向	瞬間	風向	日計	1時間	10分		
11	26.3	33.7	19.2	1.8	WNW	5.9	WNW	8.6	WNW	0.0	0.0	0.0	13.2	
12	25.7	32.0	19.4	1.6	SW	5.3	SSW	9.9	SW	0.0	0.0	0.0	10.8	
13	26.2	31.2	21.9	2.1	WSW	7.1	SW	12.1	SW	0.0	0.0	0.0	6.0	
14	25.2	29.8	21.4	1.9	WSW	7	WSW	13.0	WSW	0.0	0.0	0.0	2.9	
15	23.6	26.1	21.0	1.3	SW	5.9	NW	11.9	N	19.5	7.5	4.0	0.2	
16	24.2	31.9	19.1	0.8	NE	5.9	WNW	10.9	W	1.0	0.5	0.5	6.3	
17	25.4	32.6	19.1	1.8	SW	5.3	WNW	8.5	WNW	0.0	0.0	0.0	9.0	
18	24.0	27.3	21.6	2.3	W	5.5	WNW	8.4	WNW	4.5	4.5	4.0	2.5	
19	24.2	29.3	19.6	1.3	WSW	4	WNW	6.7	W	0.0	0.0	0.0	10.2	
20	24.5	31.9	17.5	1.0	W	3.5	WNW	6.9	NNW	0.0	0.0	0.0	10.4	
前半旬	25.4	30.6	20.6	1.7	WSW					19.5			33.1	
後半旬	24.5	30.6	19.4	1.4	W					5.5			38.4	
旬	24.9	30.6	20.0	1.6	WSW					25.0			71.5	
平年差/比	+1.4	+2.3	+0.5							23			167	

観測所名	赤名										10 以上積算気温			241
	気温()			風向・風速(m/s)						降水量(mm)			日照 (h)	
	平均	最高	最低	平均	最多	最大	風向	瞬間	風向	日計	1時間	10分		
11	25.2	32.4	19.4	1.1	SSE	3.1	SE	5.6	NW	0.0	0.0	0.0	11.8	
12	25.5	30.3	21.3	1.1	S	3.6	SE	7.4	SE	0.0	0.0	0.0	7.1	
13	24.8	30.2	21.2	0.9	S	2.2	N	6.2	SE	2.0	2.0	2.0	2.6	
14	24.1	28.6	21.7	1.1	SE	2.8	SE	7.2	NNE	1.0	0.5	0.5	2.0	
15	22.6	25.4	19.9	0.9	SE	2.9	SE	8.1	N	128.5	36.0	11.0	1.1	
16	23.5	29.3	19.4	0.8	SE	3.3	SE	6.1	SE	0.0	0.0	0.0	6.1	
17	24.7	31.0	19.5	1.0	SSE	2.8	SE	5.9	SE	0.0	0.0	0.0	8.8	
18	22.9	25.2	21.2	0.9	ESE	2.3	SE	5.7	SSE	2.5	2.0	1.0	0.2	
19	23.3	28.8	19.0	0.8	N	2.7	N	5.7	NNE	0.0	0.0	0.0	5.7	
20	23.9	31.6	17.7	0.9	NNE	2.5	N	5.7	NNE	0.0	0.0	0.0	11.7	
前半旬	24.4	29.4	20.7	1.0	S					131.5			24.6	
後半旬	23.7	29.2	19.4	0.9	SE					2.5			32.5	
旬	24.1	29.3	20.0	1.0	SE					134.0			57.1	
平年差/比	+1.3	+2.1	+0.7							94			159	

観測所名	川本										10 以上積算気温			263
	気温()			風向・風速(m/s)						降水量(mm)			日照 (h)	
	平均	最高	最低	平均	最多	最大	風向	瞬間	風向	日計	1時間	10分		
11	27.1	35.1	21.4	1.2	WSW	3.7	WSW	6.9	SW	0.0	0.0	0.0	11.8	
12	26.9	33.5	20.4	1.0	NNW	3.1	NNW	5.6	WSW	0.0	0.0	0.0	11.0	
13	26.7	33.2	22.7	1.2	W	4.6	S	9.5	WNW	0.0	0.0	0.0	3.8	
14	26.5	32.9	22.3	1.6	SW	4.4	WSW	8.2	WSW	0.5	0.5	0.5	1.8	
15	25.3	29.6	22.1	1.2	WSW	3.1	WSW	7.0	NNE	41.5	22.5	6.5	2.3	
16	25.9	32.9	21.3	0.7	NNW	2.3	NNW	4.1	WNW	0.0	0.0	0.0	7.7	
17	27.2	34.0	21.6	1.4	WSW	4	WSW	6.8	S	0.0	0.0	0.0	11.0	
18	25.8	28.8	23.5	1.7	SW	3.8	WSW	7.3	SSW	0.5	0.5	0.5	0.2	
19	25.6	31.0	21.3	0.7	NW	2	W	4.2	SW	0.0	0.0	0.0	5.7	
20	25.8	34.0	20.4	0.9	NNW	3.1	WSW	6.3	SW	0.0	0.0	0.0	10.7	
前半旬	26.5	32.9	21.8	1.2	WSW					42.0			30.7	
後半旬	26.1	32.1	21.6	1.1	WSW					0.5			35.3	
旬	26.3	32.5	21.7	1.2	WSW					42.5			66.0	
平年差/比	+1.8	+3.1	+0.9							35			165	

地域気象観測旬報

2013年7月11日～20日 島根県 (68)
(4/5)

観測所名	浜田										10 以上積算気温			274
	気温()			風向・風速(m/s)						降水量(mm)			日照 (h)	
	平均	最高	最低	平均	最多	最大	風向	瞬間	風向	日計	1時間	10分		
11	28.0	30.0	24.9	4.6	SW	8.4	SW	11.0	SW	0.0	0.0	0.0	13.5	
12	27.5	30.3	23.3	3.6	SW	7.2	SW	10.2	SW	0.0	0.0	0.0	12.8	
13	28.2	31.4	25.4	3.2	SW	6.3	SW	9.2	SW	0.0	0.0	0.0	5.2	
14	28.2	30.2	26.4	5.3	SW	10.5	SW	14.3	SW	1.0	1.0	0.5	3.3	
15	26.8	28.9	23.9	4.6	SW	9.8	SW	12.7	WSW	6.0	6.0	2.5	4.6	
16	27.1	31.0	23.1	2.6	ENE	4.8	SW	6.7	SW	0.0	0.0	0.0	12.3	
17	27.8	30.7	23.5	4.8	SW	9.1	SW	12.8	SW	0.0	0.0	0.0	12.9	
18	26.9	28.6	25.4	5.3	SW	9.5	SW	13.5	SW	1.0	1.0	1.0	0.8	
19	26.4	30.0	24.1	2.0	NNW	3.5	SW	5.0	W	0.5	0.5	0.5	7.8	
20	27.0	31.3	22.6	2.1	ENE	4.1	WSW	5.6	W	0.0	0.0	0.0	11.2	
前半旬	27.7	30.2	24.8	4.3	SW					7.0			39.4	
後半旬	27.0	30.3	23.7	3.4	SW					1.5			45.0	
旬	27.4	30.2	24.3	3.8	SW					8.5			84.4	
平年差/比	+2.2	+1.7	+2.0							8			168	

観測所名	瑞穂										10 以上積算気温			242
	気温()			風向・風速(m/s)						降水量(mm)			日照 (h)	
	平均	最高	最低	平均	最多	最大	風向	瞬間	風向	日計	1時間	10分		
11	25.7	34.0	19.5	0.9	WNW	3.1	NW	6.9	W	0.0	0.0	0.0	10.6	
12	25.5	32.4	19.2	0.9	WNW	3.3	S	7.9	S	0.0	0.0	0.0	8.0	
13	24.5	32.0	21.0	1.2	W	6	W	10.9	W	6.5	6.5	3.5	4.0	
14	23.7	30.5	20.6	1.1	WSW	6.1	WNW	11.8	WNW	5.5	5.0	3.0	2.1	
15	22.8	27.0	19.7	0.7	W	4.2	W	9.4	W	44.5	12.5	4.5	1.9	
16	23.1	30.7	18.6	0.6	NE	5.3	W	13.5	WSW	17.5	17.5	12.0	6.4	
17	24.6	31.5	19.6	0.9	W	3.1	W	6.0	WNW	0.0	0.0	0.0	5.3	
18	23.9	28.0	20.8	1.8	W	4.9	W	12.1	WNW	0.0	0.0	0.0	0.6	
19	23.6	28.1	19.5	0.9	WNW	2.5	WNW	5.3	NW	0.0	0.0	0.0	3.4	
20	24.3	31.6	18.3	0.8	WNW	3.6	W	6.7	WNW	0.0	0.0	0.0	10.2	
前半旬	24.4	31.2	20.0	1.0	W					56.5			26.6	
後半旬	23.9	30.0	19.4	1.0	W					17.5			25.9	
旬	24.2	30.6	19.7	1.0	W					74.0			52.5	
平年差/比	+0.9	+2.1	+0.4							67			123	

観測所名	弥栄										10 以上積算気温			245
	気温()			風向・風速(m/s)						降水量(mm)			日照 (h)	
	平均	最高	最低	平均	最多	最大	風向	瞬間	風向	日計	1時間	10分		
11	25.9	31.1	20.3	1.4	SSE	3.1	WSW	6.9	W	0.0	0.0	0.0	11.7	
12	25.2	31.4	19.2	1.1	WSW	3.5	W	7.6	WSW	0.0	0.0	0.0	10.6	
13	25.8	30.2	22.3	1.4	SSE	4.3	WNW	7.3	NNW	0.0	0.0	0.0	3.2	
14	25.2	29.4	22.6	1.6	SSE	4.1	W	10.7	W	2.0	2.0	1.0	1.8	
15	23.7	27.6	19.0	1.2	S	3.7	W	9.5	WSW	3.5	2.0	2.0	4.2	
16	23.8	31.2	18.2	1.1	N	3.7	WNW	6.2	NW	0.0	0.0	0.0	11.3	
17	24.8	31.1	18.2	1.5	N	3.7	W	8.0	WSW	0.0	0.0	0.0	9.9	
18	23.4	25.3	20.9	1.2	SSW	2.6	W	6.6	SSW	0.5	0.5	0.5	0.0	
19	23.4	29.1	19.4	0.9	NNE	3.3	N	6.2	NNW	0.0	0.0	0.0	5.1	
20	23.9	31.0	17.6	1.0	N	3.6	N	6.3	WSW	0.0	0.0	0.0	10.7	
前半旬	25.2	29.9	20.7	1.3	SSE					5.5			31.5	
後半旬	23.9	29.5	18.9	1.1	W					0.5			37.0	
旬	24.5	29.7	19.8	1.2	SSE					6.0			68.5	
平年差/比	+1.3	+2.0	+0.4							4			171	

観測所名	高津										10 以上積算気温			268
	気温()			風向・風速(m/s)						降水量(mm)			日照 (h)	
	平均	最高	最低	平均	最多	最大	風向	瞬間	風向	日計	1時間	10分		
11	27.1	31.4	23.0	4.1	S	8.7	W	11.8	WNW	0.0	0.0	0.0		
12	27.6	31.5	23.5	3.7	WNW	7.9	WNW	10.8	WNW	0.0	0.0	0.0		
13	27.1	32.2	24.0	3.2	S	6.8	SSE	9.3	S	0.0	0.0	0.0		
14	27.5	31.6	23.9	4.1	S	8.2	W	12.9	WSW	0.0	0.0	0.0		
15	27.1	30.3	23.5	3.4	WNW	6.9	W	11.3	WSW	0.0	0.0	0.0		
16	26.4	30.7	22.0	3.2	SSE	6.7	WNW	10.3	WNW	0.0	0.0	0.0		
17	27.3	32.2	22.8	4.5	S	7.9	WNW	10.3	W	0.0	0.0	0.0		
18	26.5	29.0	24.4	3.3	WNW	7	WNW	9.8	WNW	0.5	0.5	0.5		
19	25.7	29.1	22.7	1.9	SSE	4	WNW	5.7	WNW	0.0	0.0	0.0		
20	26.1	30.3	22.2	2.7	SSE	6.3	NW	7.7	NW	0.0	0.0	0.0		
前半旬	27.3	31.4	23.6	3.7	S					0.0				
後半旬	26.4	30.3	22.8	3.1	SSE					0.5				
旬	26.8	30.8	23.2	3.4	SSE					0.5				
平年差/比	+1.2	+1.4	+0.7							0				

地域気象観測旬報

2013年7月11日～20日 島根県 (68)
(5/5)

観測所名	益田									10 以上積算気温			286
日付	気温()			風向・風速(m/s)					降水量(mm)			日照(h)	
	平均	最高	最低	平均	最多	最大	風向	瞬間	風向	日計	1時間		10分
11	29.1	33.9	24.0	1.9	WNW	4.1	WNW	7.4	W	0.0	0.0	0.0	13.7
12	29.3	34.2	23.8	2.2	WNW	4.9	WNW	9.4	W	0.0	0.0	0.0	12.7
13	29.1	34.0	25.3	1.8	SSW	4.3	WNW	7.9	W	0.0	0.0	0.0	4.6
14	28.9	33.0	24.9	2.2	WSW	4.3	SW	9.8	W	0.0	0.0	0.0	2.2
15	28.6	32.0	24.5	1.9	WNW	4	WNW	8.3	W	0.0	0.0	0.0	4.9
16	28.3	33.0	23.0	1.7	SSE	3.7	WNW	7.9	NW	0.0	0.0	0.0	13.0
17	29.2	34.3	23.8	2.2	S	4.8	W	9.4	W	0.0	0.0	0.0	12.0
18	27.7	30.0	25.6	1.8	WNW	4	WNW	7.0	WNW	1.0	0.5	0.5	0.2
19	27.4	31.4	23.7	1.4	NNW	2.6	N	6.2	N	0.0	0.0	0.0	10.9
20	27.9	32.7	22.9	1.5	SSE	2.9	NNW	6.2	N	0.0	0.0	0.0	12.3
前半旬	29.0	33.4	24.5	2.0	WNW					0.0			38.1
後半旬	28.1	32.3	23.8	1.7	SSE					1.0			48.4
旬	28.6	32.9	24.2	1.9	WNW					1.0			86.5
平年差/比	+2.4	+2.4	+1.5							1			170

観測所名	津和野									10 以上積算気温			272
日付	気温()			風向・風速(m/s)					降水量(mm)			日照(h)	
	平均	最高	最低	平均	最多	最大	風向	瞬間	風向	日計	1時間		10分
11	28.6	36.3	22.4	2.0	S	4.4	SSW	7.3	SSW	0.0	0.0	0.0	11.0
12	28.8	35.0	22.9	2.4	SW	5.2	SW	9.5	SW	0.0	0.0	0.0	10.8
13	26.6	34.3	22.5	1.6	WSW	4.9	S	8.3	SSW	23.5	18.5	7.5	4.5
14	25.6	31.3	22.1	1.1	WNW	4.9	S	11.7	SSW	9.0	8.0	4.5	0.8
15	26.9	32.5	22.5	1.2	NNE	3.8	NE	7.3	NE	0.0	0.0	0.0	6.1
16	27.1	34.5	20.6	1.6	SSW	4.5	SSW	8.7	SSW	0.0	0.0	0.0	10.0
17	27.6	33.7	21.3	1.9	SSW	4.8	SSW	10.1	SSW	0.0	0.0	0.0	10.0
18	27.2	32.1	23.2	1.5	NE	3.2	SSW	7.1	ENE	0.0	0.0	0.0	1.4
19	26.0	33.2	21.6	1.0	NNE	3.7	NE	6.4	NE	0.0	0.0	0.0	3.8
20	27.2	35.9	21.0	1.0	S	4.1	NNE	7.1	ENE	0.0	0.0	0.0	8.6
前半旬	27.3	33.9	22.5	1.7	SW					32.5			33.2
後半旬	27.0	33.9	21.5	1.4	SSW					0.0			33.8
旬	27.2	33.9	22.0	1.5	SSW					32.5			67.0
平年差/比	+1.9	+3.5	+0.6							29			160

観測所名	吉賀									10 以上積算気温			256
日付	気温()			風向・風速(m/s)					降水量(mm)			日照(h)	
	平均	最高	最低	平均	最多	最大	風向	瞬間	風向	日計	1時間		10分
11	26.9	33.8	20.6	1.1	NE	4.2	SSW	6.2	SSW	0.0	0.0	0.0	11.1
12	26.9	33.5	21.4	1.4	SSW	5.6	SW	9.1	SSW	0.0	0.0	0.0	9.8
13	25.2	32.6	21.6	1.1	NNE	4.3	NE	8.5	ENE	24.5	18.0	8.5	3.3
14	24.6	30.2	22.1	0.9	NNE	5.3	SSW	12.2	SW	16.0	14.0	8.0	1.2
15	25.3	29.6	20.6	1.9	NNE	6.9	NE	15.3	NE	0.0	0.0	0.0	7.8
16	25.4	33.7	19.7	1.2	NE	5.1	SSW	7.3	SW	0.0	0.0	0.0	9.8
17	25.8	32.1	19.5	1.4	SSW	4.1	SSW	7.5	SW	0.0	0.0	0.0	8.4
18	25.6	29.2	22.2	2.7	NE	7	ENE	12.0	NE	0.0	0.0	0.0	3.0
19	25.1	30.2	21.0	2.0	NE	6.7	NE	10.0	NE	0.0	0.0	0.0	8.2
20	25.4	34.0	19.5	1.4	NNE	6.2	ENE	9.5	NE	0.0	0.0	0.0	8.4
前半旬	25.8	31.9	21.3	1.3	NE					40.5			33.2
後半旬	25.5	31.8	20.4	1.7	NE					0.0			37.8
旬	25.6	31.9	20.8	1.5	NE					40.5			71.0
平年差/比	//	//	//							//			//

地域雨量観測旬報

2013年7月11日～20日 島根県 (68)

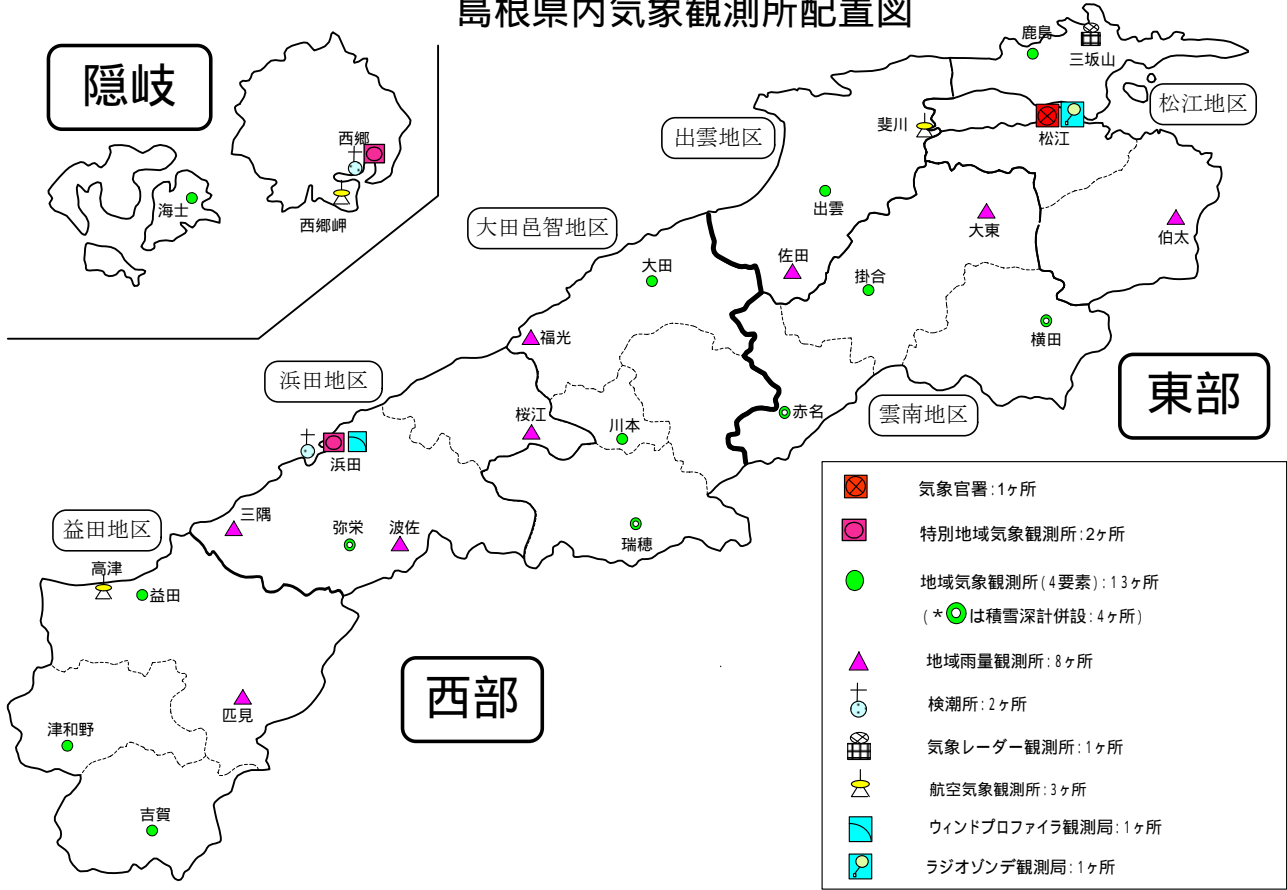
(1/1)

観測所名	大東				伯太				佐田				福光				桜江				三隅			
	降水量(mm)				降水量(mm)				降水量(mm)				降水量(mm)				降水量(mm)				降水量(mm)			
	日計	平年比	最大1時間	最大10分間	日計	平年比	最大1時間	最大10分間	日計	平年比	最大1時間	最大10分間	日計	平年比	最大1時間	最大10分間	日計	平年比	最大1時間	最大10分間	日計	平年比	最大1時間	最大10分間
11	0.0		0.0	0.0	0.0		0.0	0.0	0.0		0.0	0.0	0.0		0.0	0.0	0.0		0.0	0.0	0.0		0.0	0.0
12	0.0		0.0	0.0	0.0		0.0	0.0	0.0		0.0	0.0	0.0		0.0	0.0	0.0		0.0	0.0	0.0		0.0	0.0
13	0.0		0.0	0.0	0.0		0.0	0.0	0.0		0.0	0.0	0.0		0.0	0.0	0.0		0.0	0.0	0.0		0.0	0.0
14	0.0		0.0	0.0	0.0		0.0	0.0	0.0		0.0	0.0	0.5		0.5	0.5	0.5		0.5	0.5	0.0		0.0	0.0
15	5.0		3.5	3.0	120.0		100.5	25.5	7.0		4.0	1.5	44.0		27.0	12.5	31.5		25.0	11.5	0.0		0.0	0.0
半旬計/最大	5.0	10	3.5	3.0	120.0	248	100.5	25.5	7.0	13	4.0	1.5	44.5	86	27.0	12.5	32.0	59	25.0	11.5	0.0	0	0.0	0.0
16	0.0		0.0	0.0	0.0		0.0	0.0	0.0		0.0	0.0	0.0		0.0	0.0	0.0		0.0	0.0	0.0		0.0	0.0
17	0.0		0.0	0.0	0.0		0.0	0.0	0.0		0.0	0.0	0.0		0.0	0.0	0.0		0.0	0.0	0.0		0.0	0.0
18	10.5		6.5	5.5	10.5		5.0	3.5	3.5		2.0	2.0	0.5		0.5	0.5	1.0		1.0	0.5	1.5		1.5	1.5
19	0.0		0.0	0.0	0.0		0.0	0.0	0.0		0.0	0.0	0.0		0.0	0.0	0.0		0.0	0.0	0.0		0.0	0.0
20	0.0		0.0	0.0	0.0		0.0	0.0	0.0		0.0	0.0	0.0		0.0	0.0	0.0		0.0	0.0	0.0		0.0	0.0
半旬計/最大	10.5	24	6.5	5.5	10.5	24	5.0	3.5	3.5	7	2.0	2.0	0.5	1	0.5	0.5	1.0	2	1.0	0.5	1.5	3	1.5	1.5
旬計	15.5	14			130.5	123			10.5	9			45.0	39			33.0	28			1.5	1		
旬最大	10.5		6.5	5.5	120.0		100.5	25.5	7.0		4.0	2.0	44.0		27.0	12.5	31.5		25.0	11.5	1.5		1.5	1.5
起日	18		18	18	15		15	15	15		15	18	15		15	15	15		15	15	18		18	18

観測所名	波佐				匹見																			
	降水量(mm)				降水量(mm)				降水量(mm)				降水量(mm)				降水量(mm)				降水量(mm)			
	日計	平年比	最大1時間	最大10分間	日計	平年比	最大1時間	最大10分間	日計	平年比	最大1時間	最大10分間	日計	平年比	最大1時間	最大10分間	日計	平年比	最大1時間	最大10分間	日計	平年比	最大1時間	最大10分間
11	0.0		0.0	0.0	0.0		0.0	0.0																
12	0.0		0.0	0.0	0.0		0.0	0.0																
13	0.0		0.0	0.0	34.0		17.0	11.0																
14	32.0		24.0	10.5	10.0		8.0	6.5																
15	15.5		6.0	4.0	0.5		0.5	0.5																
半旬計/最大	47.5	76	24.0	10.5	44.5	81	17.0	11.0																
16	0.0		0.0	0.0	0.0		0.0	0.0																
17	0.0		0.0	0.0	0.0		0.0	0.0																
18	0.5		0.5	0.5	0.0		0.0	0.0																
19	0.0		0.0	0.0	0.0		0.0	0.0																
20	0.0		0.0	0.0	0.0		0.0	0.0																
半旬計/最大	0.5	1	0.5	0.5	0.0	0	0.0	0.0																
旬計	48.0	34			44.5	37																		
旬最大	32.0		24.0	10.5	34.0		17.0	11.0																
起日	14		14	14	13		13	13																

-) : 統計値を求める対象となる資料の一部が欠けているが、その範囲が許容の範囲内の値。
-] : 統計値を求める対象となる資料が、許容する範囲内の資料数を満たさず、十分な信頼を保証できない値。
- x : 統計値を求める対象となる資料が、参考値もしくは欠測により全く統計値を求めることができない。

島根県内気象観測所配置図



平成25年4月1日現在

島根県地域気象観測所（アメダス）所在地一覧表

観測所	気温	降水量	日照	風向 風速	積雪	所在地	緯度	経度	海面上 の高さ
西郷	○	○	○	○	○	隠岐郡隠岐の島町西町大城ノ一（西郷特別地域気象観測所）	36°12.2'	133°20.0'	27m
西郷岬	○	○		○		隠岐郡隠岐の島町岬町（隠岐航空気象観測所）	36°10.7'	133°19.4'	80m
海士	○	○	○	○		隠岐郡海士町海士	36°05.8'	133°05.8'	3m
鹿島	○	○	○	○		松江市鹿島町北講武	35°31.2'	133°01.3'	5m
斐川	○	○		○		出雲市斐川町沖州（出雲航空気象観測所）	35°24.8'	132°53.4'	2m
松江	○	○	○	○	○	松江市西津田（松江地方气象台）	35°27.4'	133°03.9'	17m
出雲	○	○	○	○		出雲市芦渡町	35°19.9'	132°43.8'	20m
大東		○				雲南市大東町下阿用	35°19.1'	132°57.9'	56m
伯太		○				安来市伯太町母里	35°21.0'	133°16.4'	23m
佐田		○				出雲市佐田町大呂	35°13.3'	132°43.4'	100m
大田	○	○	○	○		大田市大田町大田	35°11.4'	132°29.8'	30m
掛合	○	○	○	○		雲南市掛合町掛合	35°11.8'	132°48.9'	215m
横田	○	○	○	○	○	仁多郡奥出雲町稲原	35°10.4'	133°06.2'	369m
福光		○				大田市温泉津町福光	35°04.2'	132°20.0'	8m
赤名	○	○	○	○	○	飯石郡飯南町下赤名	35°00.1'	132°42.7'	444m
桜江		○				江津市桜江町川戸	34°57.2'	132°20.0'	32m
川本	○	○	○	○		邑智郡川本町川本	34°58.6'	132°29.5'	132m
浜田	○	○	○	○		浜田市大辻町（浜田特別地域気象観測所）	34°53.8'	132°04.2'	19m
瑞穂	○	○	○	○	○	邑智郡邑南町淀原	34°51.2'	132°31.8'	327m
三隅		○				浜田市三隅町三隅	34°47.3'	131°57.5'	11m
弥栄	○	○	○	○	○	浜田市弥栄町長安本郷	34°46.6'	132°06.5'	380m
波佐		○				浜田市金城町波佐	34°46.8'	132°11.8'	370m
高津	○	○		○		益田市内田町（石見航空気象観測所）	34°40.5'	131°47.4'	54m
益田	○	○	○	○		益田市あけぼの東町	34°40.6'	131°50.6'	4m
匹見		○				益田市匹見町匹見	34°34.3'	132°01.0'	259m
津和野	○	○	○	○		鹿足郡津和野町森村	34°27.7'	131°46.2'	165m
吉賀	○	○	○	○		鹿足郡吉賀町七日市	34°23.5'	131°53.6'	250m

中国地方 1か月予報

(7月20日から8月19日までの天候見通し)

平成25年7月19日
広島地方気象台発表

<予想される向こう1か月の天候>

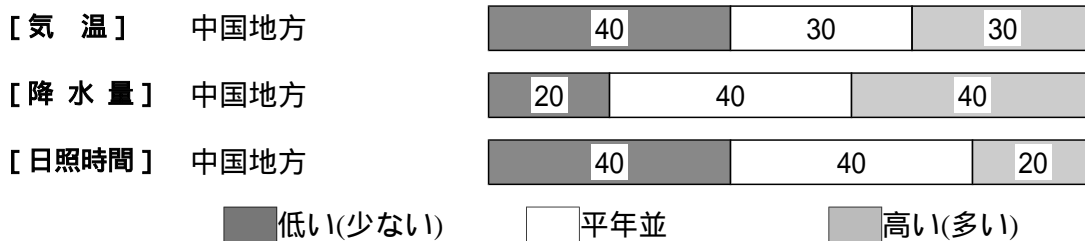
向こう1か月の出現の可能性が最も大きい天候と、特徴のある気温、降水量等の確率は以下のとおりです。

期間の前半は、平年に比べ晴れの日が少ないでしょう。期間の後半は、平年と同様に晴れの日が多い見込みです。

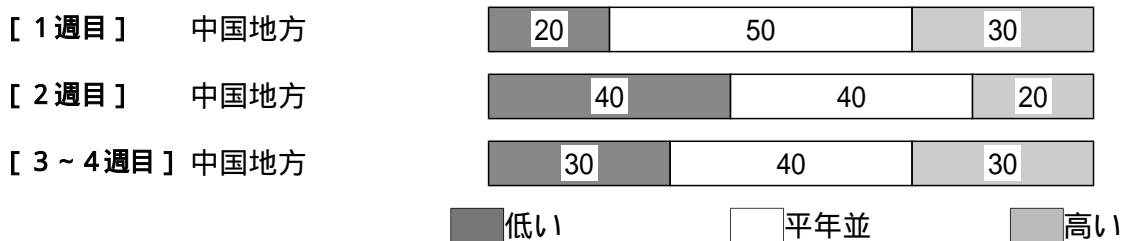
向こう1か月の降水量は、平年並または多い確率ともに40%です。日照時間は、平年並または少ない確率ともに40%です。

週別の気温は、1週目は、平年並の確率50%です。2週目は、平年並または低い確率ともに40%です。

<向こう1か月の気温、降水量、日照時間の各階級の確率(%)>



<気温経過の各階級の確率(%)>



<予報の対象期間>

1か月 : 7月20日(土) ~ 8月19日(月)
1週目 : 7月20日(土) ~ 7月26日(金)
2週目 : 7月27日(土) ~ 8月2日(金)
3~4週目 : 8月3日(土) ~ 8月16日(金)

<次回発表予定等>

1か月予報 : 毎週金曜日 14時30分 次回は7月26日
3か月予報 : 7月25日(木) 14時

< 参考資料（平年並の範囲等） >

(1) 30 年平均値（向こう 1 か月の平均気温、降水量、日照時間と 1 週目、2 週目、3 ~ 4 週目の平均気温）

	気 温 ()	降 水 量 (mm)	日照時間 (時間)	気 温()		
				1 週目	2 週目	3 ~ 4 週目
松江	26.9	126.3	207.1	26.2	27.0	27.2
西郷	25.9	107.9	211.5	25.2	25.9	26.3
浜田	26.6	148.0	219.5	26.1	26.7	26.9
鳥取	27.2	115.7	210.1	26.7	27.3	27.4
米子	27.1	128.3	214.7	26.6	27.2	27.3
境	27.1	116.9	217.8	26.5	27.2	27.4
広島	28.4	137.5	216.6	28.0	28.6	28.5
呉	27.6	117.9	224.5	27.1	27.7	27.8
福山	27.6	98.7	233.6	27.1	27.7	27.9
岡山	28.4	101.8	208.4	28.0	28.6	28.6
津山	26.2	145.1	181.7	25.8	26.3	26.3

なお、気温、降水量、日照時間の「平年並」の範囲は、地点ごとに幾分違いはありますが、下に示した地域平均の「平年並」の範囲を参考にしてください。

(2) 1981 ~ 2010 年のデータに基づいた向こう 1 か月地域平均の気温、降水量、日照時間の平年差(比)の「平年並」の範囲は次のとおりです。

	気温平年差()	降水量平年比(%)	日照時間平年比(%)
中国地方	-0.4 ~ +0.7	55 ~ 107	90 ~ 116
山陰	-0.3 ~ +0.9	56 ~ 108	90 ~ 118
山陽	-0.4 ~ +0.6	50 ~ 104	92 ~ 114

(3) この予報期間の 1 週目、2 週目、3 ~ 4 週目の地域平均の気温平年差の「平年並」の範囲は次のとおりです。

	1 週目	2 週目	3 ~ 4 週目
中国地方	-0.4 ~ +1.0	-0.2 ~ +1.0	-0.5 ~ +0.8
山陰	-0.4 ~ +1.2	-0.2 ~ +1.2	-0.5 ~ +0.9
山陽	-0.4 ~ +0.9	-0.3 ~ +0.9	-0.4 ~ +0.8

< 参考資料（利用上の注意） >

(1) 気温(降水量)等は、「低い(少ない)」「平年並」「高い(多い)」の 3 つの階級で予報します。階級の幅は、1981 ~ 2010 年の 30 年間に於ける各階級の出現率が等分(それぞれ 33%)となるように決めてあります(気候的出現率と呼びます)。

(2) 予報する確率の数値は、それぞれの階級が出現する可能性の大きさを表しています。予測資料の信頼性が大きい場合には気候的出現率から大きく隔たった 10%以下や 60%以上の確率を付けられますが、特定の階級を強調できない場合には気候的出現率と同じかそれと同程度(30%、40%)の確率しか付けられません。

(3) 晴れや雨などの天気日数は、平年の日数よりも多い(少ない)場合は「平年に比べて多い(少ない)」、また平年の日数と同程度に多い(少ない)場合には「平年と同様に多い(少ない)」と表現します。なお、単に多い(少ない)と表現した場合には対象期間の 2 分の 1 より多い(少ない)ことを意味します。