

# 島根県農業気象速報

平成 25 年 5 月下旬

島根県  
松江地方気象台

平成 25 年 6 月 3 日発行

## 気象概況 平成 25 年 5 月下旬

前半は、高気圧に覆われて概ね晴れた。後半は、気圧の谷や湿った空気の影響で、曇りや雨の日が多かった。なお、広島地方気象台は、「中国地方は5月27日ごろに梅雨入りしたとみられる。」と発表した。

日付	天気概況	松江(06時～18時)	松江(18時～翌06時)
21日	東シナ海の高気圧に覆われる	晴	快晴
22日	高気圧が西日本に進んでくる	晴	晴後曇
23日	日本海の高気圧に覆われる	晴一時曇	快晴
24日	日本海の高気圧に覆われる	晴後薄曇	晴一時薄曇
25日	東海上の高気圧に覆われる	薄曇一時晴	晴一時薄曇
26日	東海上の高気圧に覆われる	薄曇時々晴	曇
27日	気圧の谷の影響を受ける	曇	雨時々曇
28日	南から湿った空気が流入	雨時々曇	雨一時曇
29日	南から湿った空気が流入	雨後曇	曇後時々雨
30日	気圧の谷の影響を受ける	曇	薄曇後晴
31日	気圧の谷の影響を受ける	曇一時晴	曇時々晴

### 気象官署・特別地域気象観測所の観測値(5月下旬)

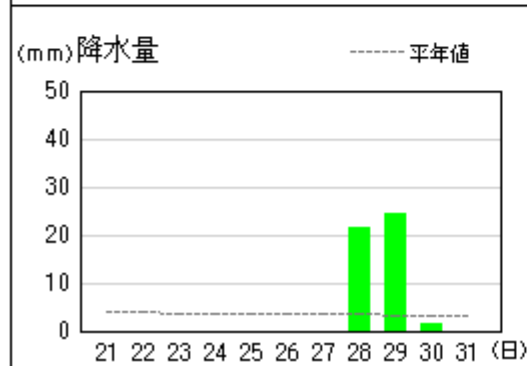
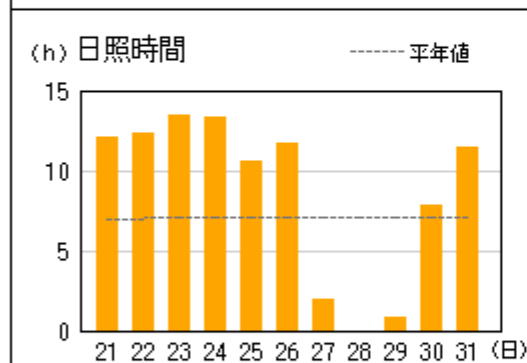
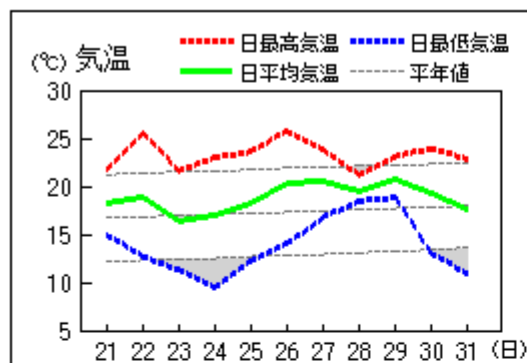
要素	気温( )						降水量(mm)		日照時間(h)	
	平均		最高		最低		本年	平年	本年	平年
	本年	平年	本年	平年	本年	平年				
松江	20.9	18.6	26.7	23.7	15.8	14.2	22.0	39.8	86.6	73.9
浜田	20.2	18.4	24.9	22.6	15.6	14.1	25.5	45.4	77.5	74.0
西郷	18.8	17.3	23.3	21.9	13.9	12.7	47.5	40.2	95.5	78.0

平均気温は、全域「かなり高い」。降水量は、松江・浜田「平年並」、西郷「多い」。日照時間は、松江・西郷「多い」、浜田「平年並」。

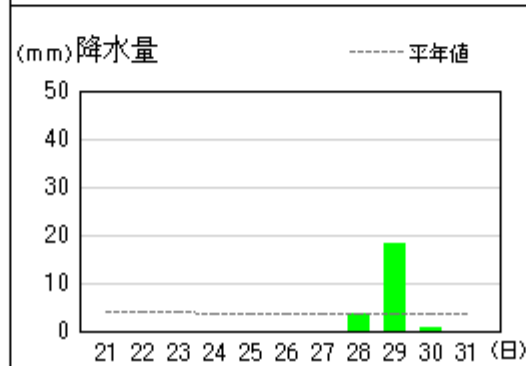
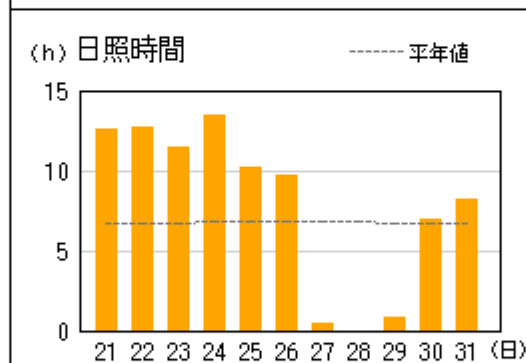
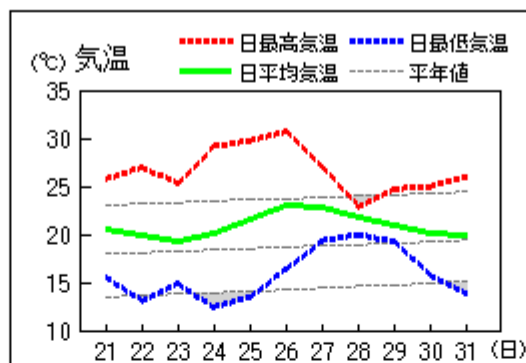
注：地上気象観測における平年の統計期間は、松江、浜田、西郷とも1981～2010年の30年間である。

アメダス 気象経過図：2013年05月21日-2013年05月31日

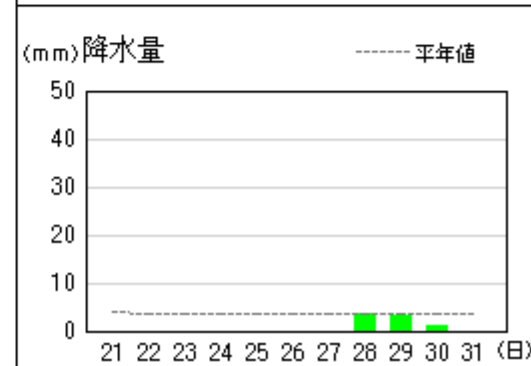
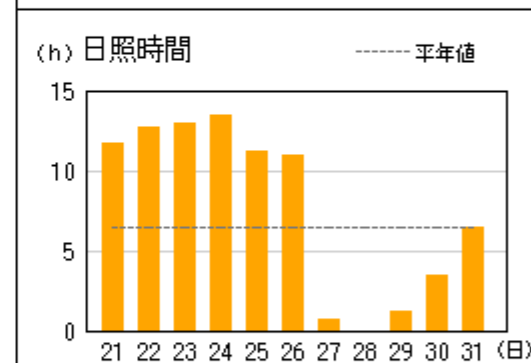
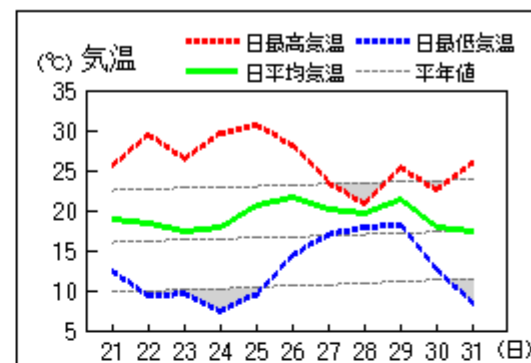
西郷



松江

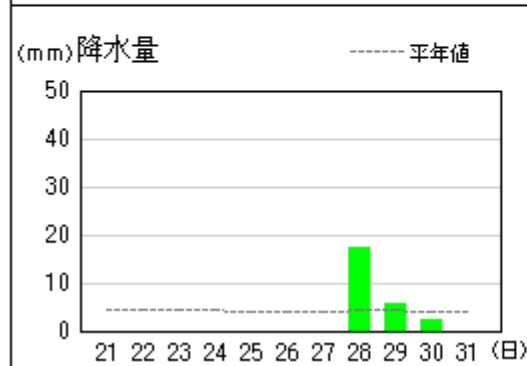
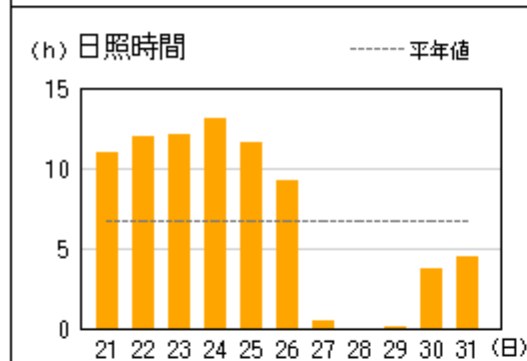
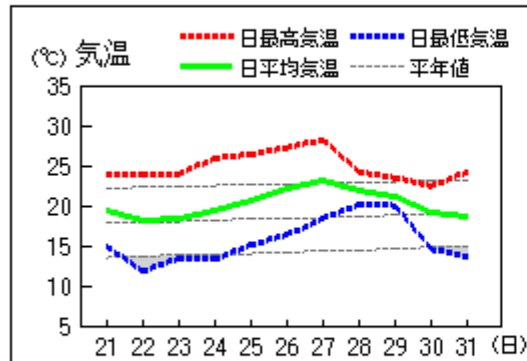


横田

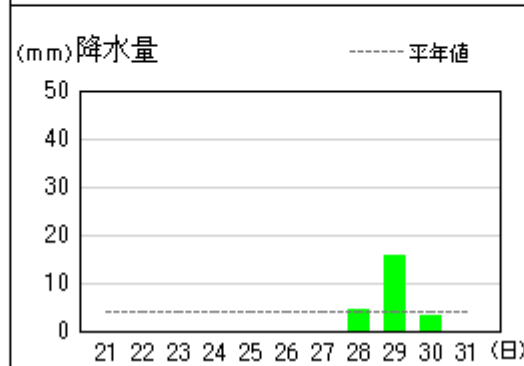
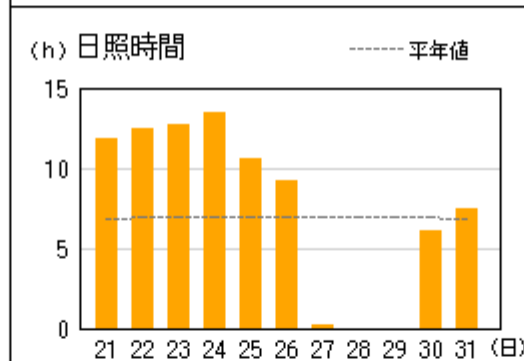
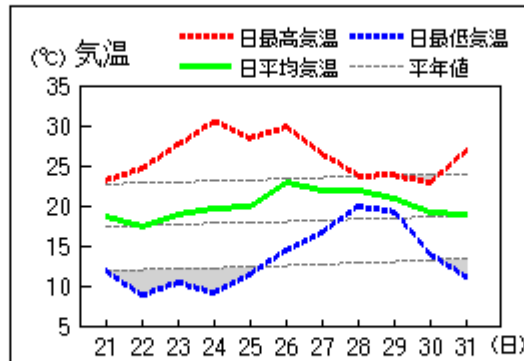


アメダス 気象経過図：2013年05月21日-2013年05月31日

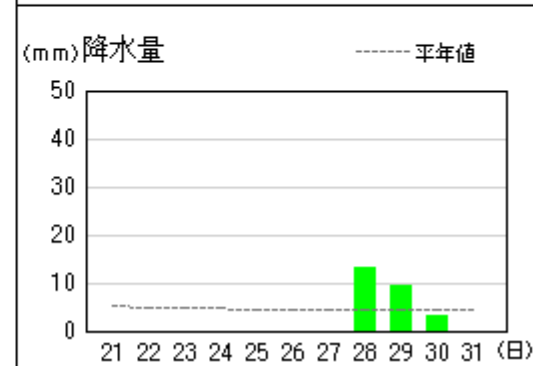
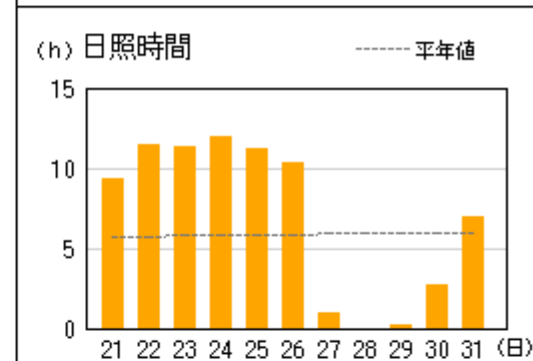
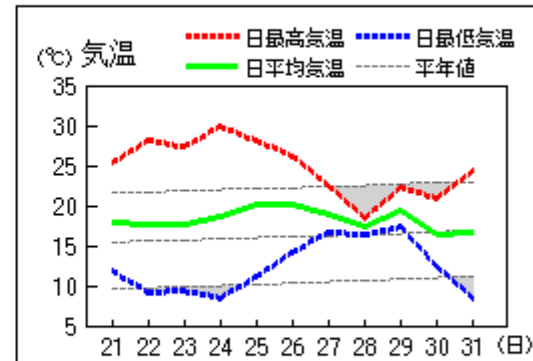
浜田



出雲

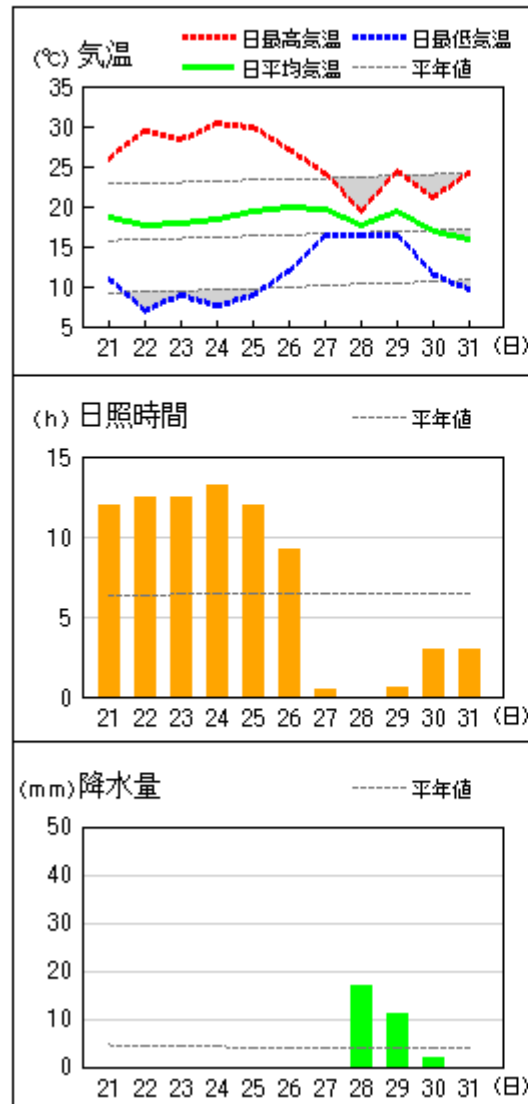


赤名

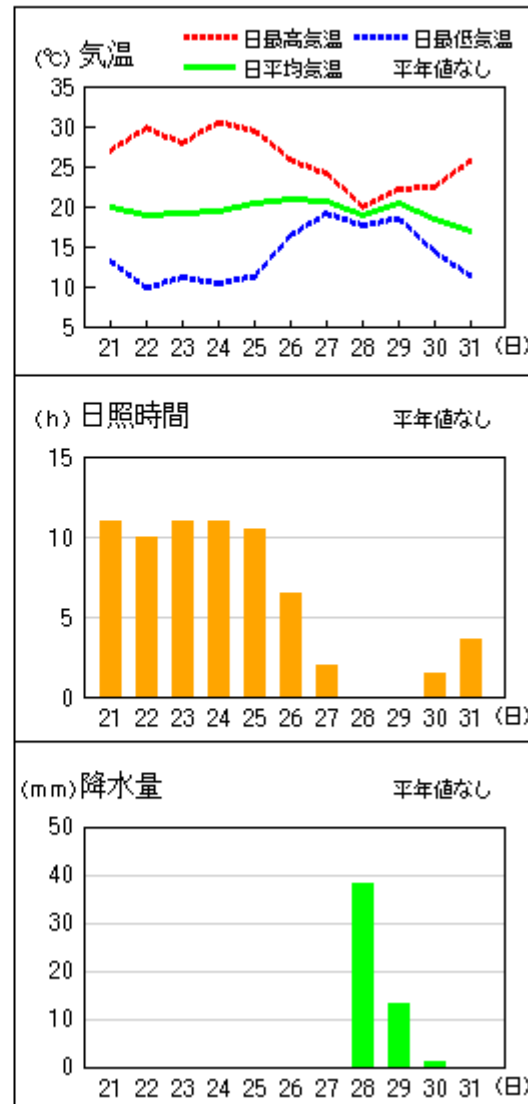


アメダス 気象経過図：2013年05月21日-2013年05月31日

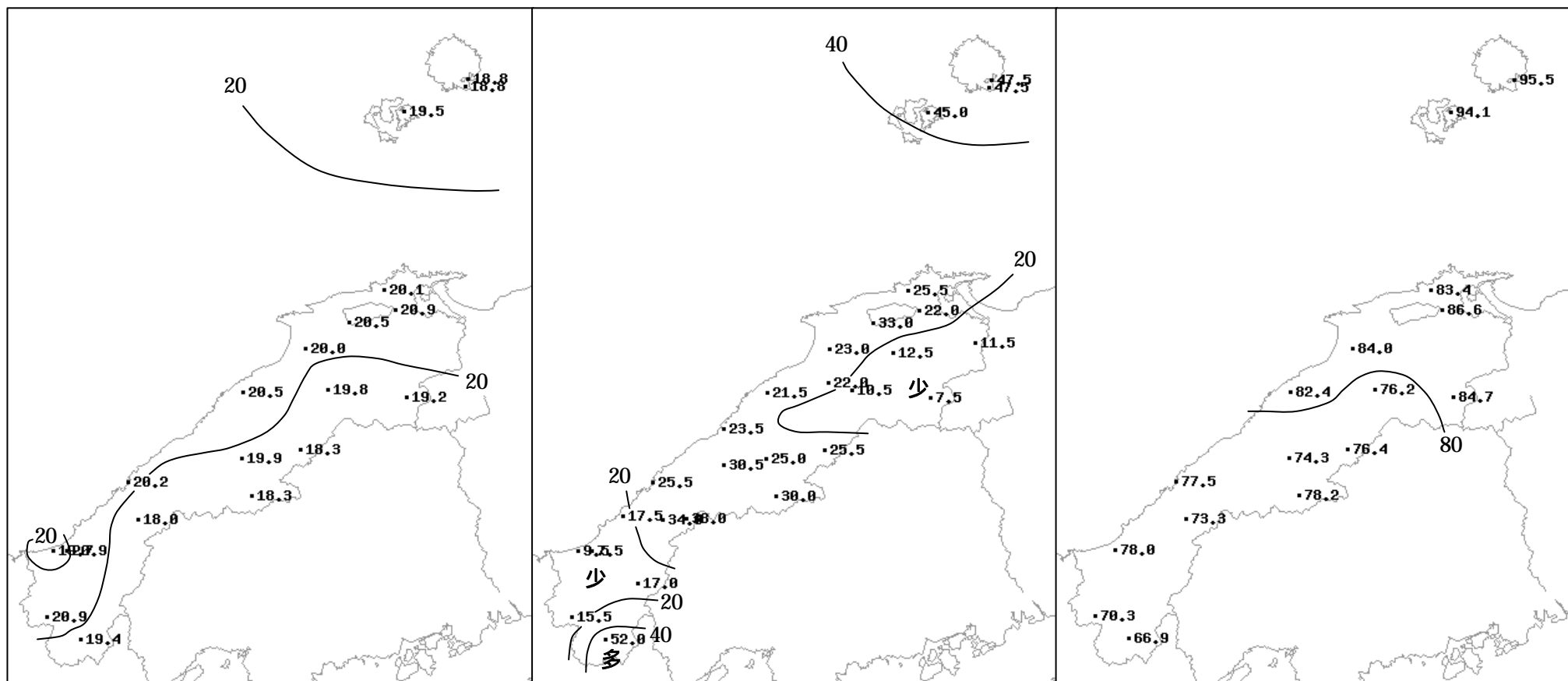
瑞穂



吉賀



# 2013年（平成25年）5月下旬の気象分布図



平均気温 ( °C )

降水量 ( mm )

日照時間 ( h )

# 地域気象観測旬報

2013年5月21日～31日 島根県 (68)  
(1/5)

観測所名	西郷										10 以上積算気温			207
	気温( )			風向・風速(m/s)						降水量(mm)			日照 (h)	
	平均	最高	最低	平均	最多	最大	風向	瞬間	風向	日計	1時間	10分		
21	18.3	21.7	15.0	2.4	SE	4.6	SE	5.8	SE	0.0	0.0	0.0	12.1	
22	18.9	25.6	12.7	2.3	WNW	6.2	WSW	8.9	W	0.0	0.0	0.0	12.3	
23	16.3	21.6	11.3	2.7	NW	5.9	ENE	8.9	ENE	0.0	0.0	0.0	13.5	
24	17.0	23.0	9.4	1.9	NW	4.6	E	7.4	E	0.0	0.0	0.0	13.3	
25	18.2	23.6	12.2	2.1	SSE	5.2	SSE	6.7	SSE	0.0	0.0	0.0	10.6	
26	20.4	25.8	14.0	2.1	NW	4.9	SW	10.0	SW	0.0	0.0	0.0	11.7	
27	20.6	23.8	16.7	2.2	SE	6.9	E	10.4	E	0.0	0.0	0.0	1.9	
28	19.4	21.2	18.5	3.4	SSE	9	SSE	13.4	SSE	21.5	6.0	1.5	0.0	
29	20.7	23.1	18.8	5.7	WSW	13.9	WSW	23.0	WSW	24.5	6.5	2.0	0.8	
30	19.3	23.9	13.1	2.9	WNW	7.9	WSW	14.6	WSW	1.5	1.5	0.5	7.8	
31	17.6	22.9	10.9	2.1	SSE	4.9	SSE	6.4	SSE	0.0	0.0	0.0	11.5	
前半旬	17.7	23.1	12.1	2.3	NW					0.0			61.8	
後半旬	19.7	23.5	15.3	3.1	SSE					47.5			33.7	
旬	18.8	23.3	13.9	2.7	NW					47.5			95.5	
平年差/比	+1.5	+1.4	+1.2							118			122	

観測所名	西郷岬										10 以上積算気温			207
	気温( )			風向・風速(m/s)						降水量(mm)			日照 (h)	
	平均	最高	最低	平均	最多	最大	風向	瞬間	風向	日計	1時間	10分		
21	17.6	20.7	15.2	2.2	S	4.2	WSW	5.1	ESE	0.0	0.0	0.0		
22	18.1	24.1	13.9	3.2	WSW	6.2	W	8.7	WSW	0.0	0.0	0.0		
23	16.2	19.7	12.6	4.1	ENE	7	ENE	9.8	ENE	0.0	0.0	0.0		
24	17.4	21.4	12.7	3.5	NE	5	NE	6.7	E	0.0	0.0	0.0		
25	19.3	22.9	16.2	2.6	NNE	5.4	NNE	8.2	ENE	0.0	0.0	0.0		
26	21.1	25.0	17.1	3.0	NE	5.7	NE	8.7	ENE	0.0	0.0	0.0		
27	21.0	24.1	18.4	3.2	SE	6.5	ESE	9.8	SE	0.0	0.0	0.0		
28	19.0	20.5	18.1	5.6	SE	10.6	SE	14.9	SSE	21.0	5.5	2.0		
29	19.6	22.2	18.3	7.0	WSW	15.3	WSW	19.0	WSW	24.5	7.5	3.0		
30	18.9	22.8	14.4	4.2	W	11.6	WSW	14.9	WSW	2.0	1.5	0.5		
31	18.3	22.4	13.4	3.3	NE	6.5	NNE	8.2	NNE	0.0	0.0	0.0		
前半旬	17.7	21.8	14.1	3.1	ENE					0.0				
後半旬	19.7	22.8	16.6	4.4	SE					47.5				
旬	18.8	22.3	15.5	3.8	SE					47.5				
平年差/比	+1.8	+1.5	+1.9							67				

観測所名	海士										10 以上積算気温			215
	気温( )			風向・風速(m/s)						降水量(mm)			日照 (h)	
	平均	最高	最低	平均	最多	最大	風向	瞬間	風向	日計	1時間	10分		
21	18.6	23.4	14.0	1.6	ENE	3.7	WSW	6.9	SW	0.0	0.0	0.0	11.9	
22	19.1	23.7	13.1	2.3	SW	4.6	SW	10.2	SW	0.0	0.0	0.0	12.1	
23	16.8	22.0	12.4	1.4	ENE	4.8	ENE	8.2	E	0.0	0.0	0.0	13.2	
24	18.2	24.4	10.7	1.2	E	3.9	ESE	7.5	ESE	0.0	0.0	0.0	13.3	
25	19.7	26.5	13.5	1.1	ENE	3.4	NE	5.2	NE	0.0	0.0	0.0	10.8	
26	21.5	28.5	14.4	1.3	ENE	3.8	NE	5.6	ENE	0.0	0.0	0.0	11.5	
27	21.6	25.8	18.0	1.4	ESE	3.6	ENE	6.5	ESE	2.5	2.5	1.0	1.6	
28	20.2	22.4	17.8	2.5	SE	5	ESE	11.7	SSE	16.5	4.5	1.5	0.0	
29	21.0	23.8	19.3	3.9	SW	7.5	WSW	16.0	WSW	24.0	11.5	4.5	1.2	
30	19.3	23.9	12.2	1.8	WSW	6.3	WSW	11.8	WSW	2.0	1.0	0.5	7.9	
31	18.8	25.2	11.2	1.4	E	3.5	E	6.0	E	0.0	0.0	0.0	10.6	
前半旬	18.5	24.0	12.7	1.5	ENE					0.0			61.3	
後半旬	20.4	24.9	15.5	2.1	SW					45.0			32.8	
旬	19.5	24.5	14.2	1.8	SW					45.0			94.1	
平年差/比	+1.8	+2.6	+1.2							118			133	

観測所名	鹿島										10 以上積算気温			221
	気温( )			風向・風速(m/s)						降水量(mm)			日照 (h)	
	平均	最高	最低	平均	最多	最大	風向	瞬間	風向	日計	1時間	10分		
21	18.5	23.6	13.2	2.2	ENE	7.5	W	10.8	W	0.0	0.0	0.0	11.0	
22	18.1	24.6	11.9	2.4	ENE	7	W	10.3	NW	0.0	0.0	0.0	12.5	
23	18.6	26.4	11.9	1.6	E	4.4	ESE	7.0	ESE	0.0	0.0	0.0	12.1	
24	19.4	28.7	11.2	1.5	NE	3.8	W	6.2	N	0.0	0.0	0.0	13.1	
25	19.8	28.7	11.9	1.2	E	4.3	N	6.8	N	0.0	0.0	0.0	10.0	
26	22.0	29.1	14.8	1.3	N	4.3	NE	6.6	NNE	0.0	0.0	0.0	9.8	
27	22.1	26.5	17.2	3.2	ESE	6.5	SE	11.9	ESE	0.0	0.0	0.0	0.3	
28	21.7	22.7	20.1	5.0	ESE	7.2	SE	13.6	E	3.0	2.0	1.0	0.0	
29	21.2	24.0	19.1	2.4	SW	5.5	WSW	8.0	WSW	21.0	4.0	1.5	0.2	
30	19.3	22.7	15.0	2.9	WNW	7.1	SW	11.6	WSW	1.5	1.5	1.0	6.7	
31	19.9	27.3	13.0	1.7	ENE	4.4	ESE	8.1	ESE	0.0	0.0	0.0	7.7	
前半旬	18.9	26.4	12.0	1.8	ENE					0.0			58.7	
後半旬	21.0	25.4	16.5	2.8	ESE					25.5			24.7	
旬	20.1	25.8	14.5	2.3	ENE					25.5			83.4	
平年差/比	+2.1	+3.0	+1.2							67			115	

- ) : 統計値を求める対象となる資料の一部が欠けているが、その範囲が許容の範囲内の値。
- ] : 統計値を求める対象となる資料が、許容する範囲内の資料数を満たさず、十分な信頼を保証できない値。
- × : 統計値を求める対象となる資料が、参考値もしくは欠測により全く統計値を求めることができない。

## 地域気象観測旬報

2013年5月21日～31日 島根県 (68)  
(2/5)

観測所名	斐川										10 以上積算気温			225
	気温( )			風向・風速(m/s)						降水量(mm)			日照 (h)	
	平均	最高	最低	平均	最多	最大	風向	瞬間	風向	日計	1時間	10分		
21	20.2	25.0	13.9	4.4	WSW	7.2	WSW	9.8	WSW	0.0	0.0	0.0		
22	19.1	25.8	11.9	3.6	WSW	8.6	WSW	10.8	WSW	0.0	0.0	0.0		
23	18.7	25.8	13.3	4.5	SSE	8.3	ENE	10.3	ENE	0.0	0.0	0.0		
24	19.6	28.5	11.2	3.7	S	6.5	ENE	9.3	ESE	0.0	0.0	0.0		
25	20.8	29.3	12.8	3.1	SSE	6.4	NW	7.7	NW	0.0	0.0	0.0		
26	22.7	29.5	15.8	3.3	SSE	8	N	8.7	N	0.0	0.0	0.0		
27	22.6	27.1	18.2	2.9	SE	6.4	SSE	10.8	SE	0.0	0.0	0.0		
28	22.2	23.4	20.1	3.9	ESE	8.5	SSE	14.9	SSE	5.0	2.0	1.0		
29	20.8	23.8	19.2	4.2	WSW	8.5	WSW	11.3	WSW	26.0	5.5	2.0		
30	19.8	23.9	15.6	4.0	WSW	10.1	SW	12.9	SW	2.0	2.0	1.0		
31	18.9	26.0	13.4	4.0	SSE	7.9	E	10.3	E	0.0	0.0	0.0		
前半旬	19.7	26.9	12.6	3.9	SSE					0.0				
後半旬	21.2	25.6	17.1	3.7	SSE					33.0				
旬	20.5	26.2	15.0	3.8	SSE					33.0				
平年差/比	+1.9	+2.8	+0.9							52				

観測所名	松江										10 以上積算気温			230
	気温( )			風向・風速(m/s)						降水量(mm)			日照 (h)	
	平均	最高	最低	平均	最多	最大	風向	瞬間	風向	日計	1時間	10分		
21	20.6	25.7	15.5	3.6	W	7.2	W	10.1	WSW	0.0	0.0	0.0	12.6	
22	19.9	27.0	13.1	3.0	WNW	8.3	WSW	11.4	WSW	0.0	0.0	0.0	12.7	
23	19.2	25.3	14.8	2.8	ESE	6.6	ESE	10.1	ESE	0.0	0.0	0.0	11.5	
24	20.2	29.2	12.4	2.3	E	6.2	E	8.8	ESE	0.0	0.0	0.0	13.4	
25	21.5	29.7	13.5	1.7	WNW	7.2	NW	10.1	NW	0.0	0.0	0.0	10.2	
26	23.1	30.7	16.4	2.4	E	5	ENE	8.7	ESE	0.0	0.0	0.0	9.7	
27	22.8	27.0	19.3	3.4	ESE	6.6	ESE	11.3	SE	0.0	0.0	0.0	0.5	
28	21.7	22.9	20.0	4.0	ESE	8.7	SE	16.3	SE	3.5	1.5	0.5	0.0	
29	21.0	24.7	19.2	3.9	W	8.9	W	13.1	W	18.0	6.5	2.0	0.8	
30	20.2	25.0	15.8	4.1	W	10.3	WSW	14.4	W	0.5	0.5	0.5	7.0	
31	19.9	26.0	13.8	2.8	E	6.2	ESE	10.4	E	0.0	0.0	0.0	8.2	
前半旬	20.3	27.4	13.9	2.7	E					0.0			60.4	
後半旬	21.5	26.1	17.4	3.4	ESE					22.0			26.2	
旬	20.9	26.7	15.8	3.1	ESE					22.0			86.6	
平年差/比	+2.3	+3.0	+1.6							55			117	

観測所名	出雲										10 以上積算気温			220
	気温( )			風向・風速(m/s)						降水量(mm)			日照 (h)	
	平均	最高	最低	平均	最多	最大	風向	瞬間	風向	日計	1時間	10分		
21	18.7	23.1	11.8	2.2	W	4.7	WSW	8.1	W	0.0	0.0	0.0	11.8	
22	17.4	24.6	8.8	1.8	W	5.6	W	9.8	W	0.0	0.0	0.0	12.5	
23	18.8	27.6	10.4	2.8	NE	6.4	NE	9.5	NNE	0.0	0.0	0.0	12.7	
24	19.7	30.5	9.1	1.9	ENE	5.3	ENE	8.4	ENE	0.0	0.0	0.0	13.4	
25	19.8	28.4	11.5	1.4	WSW	4.3	W	7.2	WSW	0.0	0.0	0.0	10.6	
26	23.0	29.8	14.4	1.8	NE	5.9	NE	8.2	NNE	0.0	0.0	0.0	9.2	
27	21.9	26.5	16.7	1.5	ENE	4.1	E	7.8	SSE	0.0	0.0	0.0	0.2	
28	21.9	23.7	19.9	2.5	ENE	5.8	E	10.4	E	4.5	1.5	1.0	0.0	
29	20.9	23.8	19.2	2.0	WSW	4.6	W	9.1	W	15.5	3.5	1.5	0.0	
30	19.2	22.9	13.9	2.1	W	5.8	WSW	11.2	W	3.0	3.0	1.5	6.1	
31	18.8	26.9	11.1	2.5	ENE	6.2	ENE	9.4	ENE	0.0	0.0	0.0	7.5	
前半旬	18.9	26.8	10.3	2.0	W					0.0			61.0	
後半旬	21.0	25.6	15.9	2.1	ENE					23.0			23.0	
旬	20.0	26.2	13.3	2.0	ENE					23.0			84.0	
平年差/比	+2.0	+2.9	+0.8							54			111	

観測所名	大田										10 以上積算気温			226
	気温( )			風向・風速(m/s)						降水量(mm)			日照 (h)	
	平均	最高	最低	平均	最多	最大	風向	瞬間	風向	日計	1時間	10分		
21	19.4	24.8	13.2	1.7	WNW	4.7	NNW	8.2	NNW	0.0	0.0	0.0	10.4	
22	18.7	26.9	11.3	2.0	SSE	4.7	NNW	8.6	WNW	0.0	0.0	0.0	12.5	
23	18.7	26.8	11.6	1.5	NNW	4.3	N	7.0	N	0.0	0.0	0.0	12.6	
24	20.1	28.6	11.9	1.6	SE	4.1	NW	6.7	N	0.0	0.0	0.0	13.1	
25	20.9	30.5	13.9	1.4	SE	4.8	NNW	7.0	NNW	0.0	0.0	0.0	11.2	
26	24.2	30.7	16.5	1.9	SE	4.8	ESE	10.3	SE	0.0	0.0	0.0	10.7	
27	23.0	26.4	19.4	2.6	SE	7.5	SE	16.9	SE	0.0	0.0	0.0	0.8	
28	21.5	23.0	19.5	4.6	SE	8.1	SE	17.6	SSE	5.0	2.0	0.5	0.0	
29	21.2	24.9	19.2	1.2	WNW	3.1	SE	7.3	SW	15.0	3.5	1.0	0.0	
30	19.1	23.9	14.2	1.5	SSE	3.7	WSW	9.8	W	1.5	1.0	0.5	4.7	
31	19.2	26.4	12.3	1.3	SE	3.1	NNW	5.4	NNW	0.0	0.0	0.0	6.4	
前半旬	19.6	27.5	12.4	1.6	SE					0.0			59.8	
後半旬	21.4	25.9	16.9	2.2	SE					21.5			22.6	
旬	20.5	26.6	14.8	1.9	SE					21.5			82.4	
平年差/比	+1.8	+2.4	+1.3							47			110	



## 地域気象観測旬報

2013年5月21日～31日 島根県 (68)  
(3/5)

観測所名	掛合										10 以上積算気温			218
	気温( )			風向・風速(m/s)						降水量(mm)			日照 (h)	
	平均	最高	最低	平均	最多	最大	風向	瞬間	風向	日計	1時間	10分		
21	19.4	25.5	12.3	1.7	N	5	N	10.6	N	0.0	0.0	0.0	11.3	
22	18.2	28.6	8.6	1.3	NNW	4.8	N	8.1	N	0.0	0.0	0.0	11.4	
23	18.2	27.6	10.0	1.4	SSE	4.1	NNW	7.6	NW	0.0	0.0	0.0	11.4	
24	19.0	30.0	9.2	1.2	NNW	4.4	NNW	6.9	NNW	0.0	0.0	0.0	11.4	
25	20.4	30.6	11.1	1.1	NNW	3.9	N	7.4	NNW	0.0	0.0	0.0	9.4	
26	21.9	29.9	14.6	1.6	SSE	4.4	SSE	8.1	S	0.0	0.0	0.0	8.7	
27	20.8	24.7	15.8	1.3	SSE	4	SSE	8.8	SE	0.0	0.0	0.0	0.2	
28	21.5	23.0	19.0	3.1	SSE	8	SSE	14.6	SSE	1.5	1.0	0.5	0.0	
29	21.7	26.8	19.0	1.3	SE	3.6	NW	7.7	SSE	7.0	2.0	0.5	1.9	
30	18.8	23.7	13.7	1.3	SE	3.8	SSE	8.1	S	2.0	1.5	0.5	4.3	
31	18.2	26.1	10.2	1.1	NNW	3.6	NNW	6.0	NNW	0.0	0.0	0.0	6.2	
前半旬	19.0	28.5	10.2	1.3	NNW					0.0			54.9	
後半旬	20.5	25.7	15.4	1.6	SSE					10.5			21.3	
旬	19.8	27.0	13.0	1.5	SSE					10.5			76.2	
平年差/比	+2.5	+3.4	+1.8							24			111	

観測所名	赤名										10 以上積算気温			201
	気温( )			風向・風速(m/s)						降水量(mm)			日照 (h)	
	平均	最高	最低	平均	最多	最大	風向	瞬間	風向	日計	1時間	10分		
21	17.9	25.3	11.8	1.1	N	3.4	N	7.0	NE	0.0	0.0	0.0	9.3	
22	17.7	28.2	9.2	0.7	N	2.2	N	5.7	SSE	0.0	0.0	0.0	11.5	
23	17.7	27.3	9.3	1.3	NNE	3.5	N	6.9	NNE	0.0	0.0	0.0	11.3	
24	18.7	29.9	8.5	0.9	NNE	2.9	N	6.4	NW	0.0	0.0	0.0	12.0	
25	20.2	28.1	11.1	1.1	SE	3.5	SE	6.8	SE	0.0	0.0	0.0	11.2	
26	20.2	26.2	14.2	1.4	SE	4	SE	8.8	SE	0.0	0.0	0.0	10.3	
27	19.0	22.5	16.6	2.9	SE	6.5	SE	13.9	SSE	0.0	0.0	0.0	1.0	
28	17.5	18.4	16.4	3.5	SE	5.6	SE	12.3	SE	13.0	3.5	1.0	0.0	
29	19.4	22.3	17.3	0.9	S	3.9	SSE	8.6	SSE	9.5	2.5	1.0	0.2	
30	16.5	20.9	12.4	0.7	NNW	2.2	NNW	5.1	NNE	3.0	2.0	0.5	2.7	
31	16.6	24.3	8.5	0.7	SE	3.3	SE	5.8	SSE	0.0	0.0	0.0	6.9	
前半旬	18.4	27.8	10.0	1.0	SE					0.0			55.3	
後半旬	18.2	22.4	14.2	1.7	SE					25.5			21.1	
旬	18.3	24.9	12.3	1.4	SE					25.5			76.4	
平年差/比	+2.3	+2.8	+2.0							57			120	

観測所名	横田										10 以上積算気温			211
	気温( )			風向・風速(m/s)						降水量(mm)			日照 (h)	
	平均	最高	最低	平均	最多	最大	風向	瞬間	風向	日計	1時間	10分		
21	19.0	25.6	12.4	1.3	WNW	4.8	WNW	7.7	W	0.0	0.0	0.0	11.7	
22	18.4	29.5	9.3	1.1	W	4.2	WNW	6.6	W	0.0	0.0	0.0	12.7	
23	17.4	26.5	9.6	1.4	NNE	5	NNE	8.3	NNE	0.0	0.0	0.0	12.9	
24	17.8	29.6	7.3	0.9	NNE	4.2	NNE	7.9	NE	0.0	0.0	0.0	13.5	
25	20.6	30.7	9.5	1.0	ESE	4.3	NNE	8.3	NNE	0.0	0.0	0.0	11.2	
26	21.6	28.1	14.4	1.5	SSE	3.7	S	8.4	SSE	0.0	0.0	0.0	10.9	
27	20.1	23.5	17.0	2.2	SE	5.6	SSE	15.0	S	0.0	0.0	0.0	0.7	
28	19.6	20.8	17.9	3.7	SE	5.9	SE	16.0	SSE	3.5	1.0	0.5	0.0	
29	21.3	25.3	18.2	2.7	SW	6.6	SW	13.9	SSE	3.0	1.5	0.5	1.2	
30	17.9	22.6	12.6	1.3	W	6.1	WNW	10.2	WNW	1.0	1.0	0.5	3.4	
31	17.3	26.0	8.4	1.1	NE	4.4	NE	7.8	NE	0.0	0.0	0.0	6.5	
前半旬	18.6	28.4	9.6	1.1	NNE					0.0			62.0	
後半旬	19.6	24.4	14.8	2.1	SE					7.5			22.7	
旬	19.2	26.2	12.4	1.7	SE					7.5			84.7	
平年差/比	+2.5	+3.2	+1.8							20			120	

観測所名	川本										10 以上積算気温			219
	気温( )			風向・風速(m/s)						降水量(mm)			日照 (h)	
	平均	最高	最低	平均	最多	最大	風向	瞬間	風向	日計	1時間	10分		
21	19.8	27.0	12.5	1.1	SSW	2.7	SSW	5.7	N	0.0	0.0	0.0	10.8	
22	18.5	29.3	11.1	0.9	N	2.6	SSW	5.8	N	0.0	0.0	0.0	10.4	
23	19.1	29.4	11.8	1.0	NNE	3.5	NNE	6.8	NNE	0.0	0.0	0.0	11.3	
24	19.2	31.2	10.7	0.9	N	4	NNE	7.3	N	0.0	0.0	0.0	11.3	
25	20.5	30.9	11.0	0.9	N	2.3	N	4.6	N	0.0	0.0	0.0	11.5	
26	22.4	30.4	14.5	1.7	S	4.3	S	9.2	S	0.0	0.0	0.0	9.5	
27	21.8	26.8	17.6	2.1	SSE	6.6	S	18.2	SSE	0.0	0.0	0.0	1.4	
28	20.1	21.4	18.8	3.6	S	6.3	SSE	16.3	S	13.5	3.5	1.0	0.0	
29	20.5	23.1	18.5	0.8	SSE	2.9	SSE	7.3	S	9.0	4.5	1.5	0.0	
30	18.9	23.9	14.7	1.0	SSW	2.8	SW	6.0	WNW	2.5	1.0	0.5	4.1	
31	18.5	27.1	12.5	0.8	WSW	1.9	SSE	4.2	S	0.0	0.0	0.0	4.0	
前半旬	19.4	29.6	11.4	1.0	N					0.0			55.3	
後半旬	20.4	25.5	16.1	1.7	S					25.0			19.0	
旬	19.9	27.3	14.0	1.3	S					25.0			74.3	
平年差/比	+2.4	+3.1	+2.2							54			114	

# 地域気象観測旬報

2013年5月21日～31日 島根県 (68)  
(4/5)

観測所名	浜田										10 以上積算気温			222
	気温( )			風向・風速(m/s)						降水量(mm)			日照 (h)	
	平均	最高	最低	平均	最多	最大	風向	瞬間	風向	日計	1時間	10分		
21	19.4	23.8	14.9	3.1	WSW	7.4	SW	9.9	WSW	0.0	0.0	0.0	10.9	
22	18.2	23.9	11.8	2.8	ENE	6	WSW	7.9	W	0.0	0.0	0.0	12.0	
23	18.4	23.9	13.4	2.4	ENE	4.9	N	6.8	N	0.0	0.0	0.0	12.1	
24	19.4	25.9	13.3	2.2	ENE	4.2	N	5.3	N	0.0	0.0	0.0	13.1	
25	20.6	26.4	15.1	2.0	ENE	3.7	WSW	4.6	WSW	0.0	0.0	0.0	11.6	
26	22.2	27.2	16.3	2.2	ENE	3.9	NNE	6.2	NNE	0.0	0.0	0.0	9.2	
27	23.1	28.2	18.4	2.3	E	5.6	SSE	12.4	S	0.0	0.0	0.0	0.4	
28	22.0	24.2	20.1	3.4	ENE	8.6	S	16.2	SSE	17.5	6.5	2.0	0.0	
29	21.1	23.5	20.0	4.0	SW	7.7	WSW	11.2	SSW	5.5	6.0	1.0	0.1	
30	19.1	22.4	14.6	2.9	WSW	8.3	SW	11.5	SW	2.5	1.5	0.5	3.7	
31	18.7	24.2	13.6	2.4	ENE	5.2	NE	8.2	ENE	0.0	0.0	0.0	4.4	
前半旬	19.2	24.8	13.7	2.5	ENE					0.0			59.7	
後半旬	21.0	25.0	17.2	2.9	ENE					25.5			17.8	
旬	20.2	24.9	15.6	2.7	ENE					25.5			77.5	
平年差/比	+1.8	+2.3	+1.5							56			105	

観測所名	弥栄										10 以上積算気温			198
	気温( )			風向・風速(m/s)						降水量(mm)			日照 (h)	
	平均	最高	最低	平均	最多	最大	風向	瞬間	風向	日計	1時間	10分		
21	17.7	24.3	7.2	1.2	SW	3.2	W	6.0	WNW	0.0	0.0	0.0	10.3	
22	16.5	26.7	6.6	1.2	N	3.1	WNW	6.5	WNW	0.0	0.0	0.0	11.4	
23	16.8	26.8	8.8	2.0	N	4.9	NNE	7.5	NNE	0.0	0.0	0.0	11.6	
24	17.5	27.8	7.0	2.1	N	4.8	NNE	7.7	NNE	0.0	0.0	0.0	11.6	
25	19.1	27.6	9.6	1.2	N	3.8	NW	6.5	NW	0.0	0.0	0.0	10.8	
26	19.7	27.6	12.1	1.4	NNW	4.6	SE	9.7	SSE	0.0	0.0	0.0	10.3	
27	19.4	23.7	14.8	2.5	SE	9.2	SE	20.3	ESE	0.0	0.0	0.0	0.3	
28	19.3	20.8	17.5	5.5	SSE	10.2	SE	23.9	ESE	9.5	2.0	1.0	0.0	
29	19.2	20.5	18.0	1.3	S	2.6	SSW	8.5	WSW	16.5	9.5	2.0	0.0	
30	16.5	21.5	10.0	1.0	WSW	3.9	N	8.0	WSW	8.0	2.5	1.5	3.5	
31	16.0	25.6	7.8	1.3	N	2.9	NNE	6.7	NE	0.0	0.0	0.0	3.5	
前半旬	17.5	26.6	7.8	1.5	N					0.0			55.7	
後半旬	18.4	23.3	13.4	2.2	SE					34.0			17.6	
旬	18.0	24.8	10.9	1.9	N					34.0			73.3	
平年差/比	+1.8	+2.5	+1.0							65			106	

観測所名	瑞穂										10 以上積算気温			201
	気温( )			風向・風速(m/s)						降水量(mm)			日照 (h)	
	平均	最高	最低	平均	最多	最大	風向	瞬間	風向	日計	1時間	10分		
21	18.6	26.0	11.0	1.1	WNW	4.5	W	7.5	WNW	0.0	0.0	0.0	11.9	
22	17.6	29.4	7.0	0.9	WNW	3.7	WNW	7.6	W	0.0	0.0	0.0	12.5	
23	18.0	28.3	8.9	0.9	WNW	4.1	WNW	7.8	W	0.0	0.0	0.0	12.4	
24	18.4	30.3	7.6	0.9	E	3.4	W	6.5	W	0.0	0.0	0.0	13.2	
25	19.3	29.9	8.8	1.0	E	3.3	ENE	7.3	SSW	0.0	0.0	0.0	11.9	
26	20.0	27.1	12.0	1.9	E	4.6	E	8.2	E	0.0	0.0	0.0	9.2	
27	19.6	24.1	16.4	2.2	ESE	4.6	E	9.0	ENE	0.0	0.0	0.0	0.5	
28	17.6	19.4	16.3	2.4	ESE	4.1	ESE	11.1	SSE	17.0	3.5	1.5	0.0	
29	19.5	24.5	16.5	0.9	SW	2.8	WSW	8.0	W	11.0	4.0	1.0	0.6	
30	16.8	21.1	11.5	0.8	WNW	3.2	WNW	8.5	NW	2.0	1.5	0.5	3.0	
31	15.9	24.2	9.6	0.8	E	4.1	E	6.8	ESE	0.0	0.0	0.0	3.0	
前半旬	18.4	28.8	8.7	1.0	WNW					0.0			61.9	
後半旬	18.2	23.4	13.7	1.5	ESE					30.0			16.3	
旬	18.3	25.8	11.4	1.3	ESE					30.0			78.2	
平年差/比	+1.9	+2.5	+1.6							71			111	

観測所名	高津										10 以上積算気温			217
	気温( )			風向・風速(m/s)						降水量(mm)			日照 (h)	
	平均	最高	最低	平均	最多	最大	風向	瞬間	風向	日計	1時間	10分		
21	18.0	21.1	14.6	2.2	NW	4.8	NW	6.7	NW	0.5	0.5	0.5		
22	18.1	24.9	12.7	3.1	SSE	6.5	WNW	8.7	NW	0.0	0.0	0.0		
23	17.1	21.5	13.9	2.1	SSE	4.5	N	5.7	N	0.0	0.0	0.0		
24	19.0	26.0	13.3	2.5	SSE	4.9	SSE	7.2	S	0.0	0.0	0.0		
25	20.2	25.6	15.3	2.5	NW	4.9	S	7.2	SSE	0.0	0.0	0.0		
26	22.2	28.7	16.4	3.9	SSE	7.9	SSE	12.3	S	0.0	0.0	0.0		
27	22.8	27.1	17.9	4.8	SSE	11.1	SSE	15.9	SSE	0.0	0.0	0.0		
28	22.0	23.8	20.1	8.5	SSE	12.7	SSE	18.0	SSE	7.0	1.5	1.0		
29	21.7	24.5	19.2	3.5	SSW	7.2	WSW	11.8	S	1.5	2.5	1.0		
30	18.5	22.2	14.6	2.3	NW	4.8	NW	7.2	NW	0.5	0.5	0.5		
31	17.5	21.5	13.5	2.3	SSE	4.2	SSE	6.2	S	0.0	0.0	0.0		
前半旬	18.5	23.8	14.0	2.5	SSE					0.5				
後半旬	20.8	24.6	17.0	4.2	SSE					9.0				
旬	19.7	24.3	15.6	3.4	SSE					9.5				
平年差/比	+1.5	+1.8	+1.7							17				

# 地域気象観測旬報

2013年5月21日～31日 島根県 (68)  
(5/5)

観測所名	益田										10 以上積算気温			230
	気温( )			風向・風速(m/s)						降水量(mm)			日照 (h)	
	平均	最高	最低	平均	最多	最大	風向	瞬間	風向	日計	1時間	10分		
21	19.5	23.4	14.4	1.4	SSE	3	N	5.8	N	0.0	0.0	0.0	10.6	
22	19.1	26.6	12.9	1.4	NNW	3.7	N	7.5	N	0.0	0.0	0.0	12.5	
23	18.7	23.4	14.3	1.4	NNW	2.6	NNW	6.4	NW	0.0	0.0	0.0	12.1	
24	20.2	26.2	13.0	1.4	SSE	2.9	N	5.0	N	0.0	0.0	0.0	13.1	
25	21.4	27.4	14.7	1.3	NNW	3	WNW	5.5	NW	0.0	0.0	0.0	12.4	
26	23.2	30.7	16.8	2.1	SSE	4.5	SSE	8.2	ESE	0.0	0.0	0.0	8.1	
27	23.3	28.9	18.2	2.4	SSE	6.6	SSE	13.5	SSE	0.0	0.0	0.0	1.4	
28	23.8	26.0	21.9	3.6	S	7.9	SSE	17.1	S	5.0	1.5	1.0	0.1	
29	22.5	24.7	20.8	1.6	S	3.6	SW	7.4	SSW	2.0	1.0	0.5	0.0	
30	19.6	22.8	14.8	1.3	SSE	2.3	NW	6.0	N	0.5	0.5	0.5	3.7	
31	18.4	22.9	13.4	1.2	S	2.1	NNW	4.4	N	0.0	0.0	0.0	4.0	
前半旬	19.8	25.4	13.9	1.4	NNW					0.0			60.7	
後半旬	21.8	26.0	17.7	2.0	SSE					7.5			17.3	
旬	20.9	25.7	15.9	1.7	SSE					7.5			78.0	
平年差/比	+2.2	+1.9	+2.1							17			104	

観測所名	津和野										10 以上積算気温			229
	気温( )			風向・風速(m/s)						降水量(mm)			日照 (h)	
	平均	最高	最低	平均	最多	最大	風向	瞬間	風向	日計	1時間	10分		
21	20.0	28.8	13.4	1.1	N	4.5	N	8.0	NNE	0.0	0.0	0.0	10.7	
22	19.9	31.1	11.2	1.2	SSW	4.1	NNE	7.1	NNE	0.0	0.0	0.0	11.5	
23	19.7	29.1	12.5	1.3	NNE	4	NE	7.5	NNE	0.0	0.0	0.0	11.0	
24	20.7	32.1	10.9	1.4	S	4	NNE	7.3	NNE	0.0	0.0	0.0	11.8	
25	22.0	30.4	12.5	1.8	SW	6.7	SW	11.4	SW	0.0	0.0	0.0	10.8	
26	23.3	28.3	20.5	3.5	SSW	7	SW	11.3	SSW	0.0	0.0	0.0	7.1	
27	22.8	26.6	20.9	5.2	SW	8.9	SW	20.7	SW	0.0	0.0	0.0	1.8	
28	21.5	23.5	19.7	5.1	SSW	8.9	SW	20.2	SSW	11.5	3.0	1.5	0.0	
29	21.4	23.3	19.8	2.3	SW	4.9	SSW	9.7	SSW	3.5	2.5	0.5	0.0	
30	19.8	24.2	14.7	1.2	SW	3.9	N	7.7	NNW	0.5	0.5	0.5	1.7	
31	18.3	26.6	12.2	0.9	SSW	3.6	NNW	5.4	NNE	0.0	0.0	0.0	3.9	
前半旬	20.5	30.3	12.1	1.4	NNE					0.0			55.8	
後半旬	21.2	25.4	18.0	3.0	SSW					15.5			14.5	
旬	20.9	27.6	15.3	2.3	SSW					15.5			70.3	
平年差/比	+2.5	+2.4	+2.8							32			105	

観測所名	吉賀										10 以上積算気温			214
	気温( )			風向・風速(m/s)						降水量(mm)			日照 (h)	
	平均	最高	最低	平均	最多	最大	風向	瞬間	風向	日計	1時間	10分		
21	19.9	27.0	13.2	2.1	NE	5.3	ENE	9.5	ENE	0.0	0.0	0.0	10.9	
22	18.8	29.8	9.8	1.9	NE	6.9	ENE	10.1	ENE	0.0	0.0	0.0	10.0	
23	19.1	27.9	11.1	1.9	NE	7	ENE	10.6	E	0.0	0.0	0.0	10.9	
24	19.5	30.5	10.4	1.5	NE	6.3	ENE	9.4	ENE	0.0	0.0	0.0	11.0	
25	20.4	29.5	11.2	1.3	WSW	3.5	WSW	6.4	SW	0.0	0.0	0.0	10.5	
26	21.0	25.8	16.4	3.0	WSW	7.2	WSW	12.7	WSW	0.0	0.0	0.0	6.5	
27	20.7	24.1	19.1	4.6	WSW	7.7	WSW	14.2	SW	0.0	0.0	0.0	2.0	
28	18.8	20.0	17.6	4.5	WSW	7.8	WSW	15.1	WSW	38.0	7.5	2.5	0.0	
29	20.4	22.1	18.5	1.4	SSW	4	WSW	7.5	SSW	13.0	7.0	2.0	0.0	
30	18.3	22.5	14.3	1.1	NE	7.6	NE	13.3	NE	1.0	1.0	0.5	1.5	
31	16.8	25.7	11.3	1.3	NNE	4.3	WSW	9.0	WSW	0.0	0.0	0.0	3.6	
前半旬	19.5	28.9	11.1	1.7	NE					0.0			53.3	
後半旬	19.3	23.4	16.2	2.7	WSW					52.0			13.6	
旬	19.4	25.9	13.9	2.2	NE					52.0			66.9	
平年差/比	//	//	//							//			//	

## 地域雨量観測旬報

2013年5月21日～31日 島根県 (68)

(1/1)

観測所名	大東				伯太				佐田				福光				桜江				三隅						
	降水量(mm)				降水量(mm)				降水量(mm)				降水量(mm)				降水量(mm)				降水量(mm)						
	日計	平年比	最大1時間	最大10分間	日計	平年比	最大1時間	最大10分間	日計	平年比	最大1時間	最大10分間	日計	平年比	最大1時間	最大10分間	日計	平年比	最大1時間	最大10分間	日計	平年比	最大1時間	最大10分間	日計	平年比	最大1時間
21	0.0		0.0	0.0	0.0		0.0	0.0	0.0		0.0	0.0	0.0		0.0	0.0	0.0	0.0	0.0		0.0	0.0	0.0	0.0		0.0	0.0
22	0.0		0.0	0.0	0.0		0.0	0.0	0.0		0.0	0.0	0.0		0.0	0.0	0.0	0.0	0.0		0.0	0.0	0.0	0.0		0.0	0.0
23	0.0		0.0	0.0	0.0		0.0	0.0	0.0		0.0	0.0	0.0		0.0	0.0	0.0	0.0	0.0		0.0	0.0	0.0	0.0		0.0	0.0
24	0.0		0.0	0.0	0.0		0.0	0.0	0.0		0.0	0.0	0.0		0.0	0.0	0.0	0.0	0.0		0.0	0.0	0.0	0.0		0.0	0.0
25	0.0		0.0	0.0	0.0		0.0	0.0	0.0		0.0	0.0	0.0		0.0	0.0	0.0	0.0	0.0		0.0	0.0	0.0	0.0		0.0	0.0
半旬計/最大	0.0	0	0.0	0.0	0.0	0	0.0	0.0	0.0	0	0.0	0.0	0.0	0	0.0	0.0	0.0	0.0	0.0	0	0.0	0.0	0.0	0.0	0	0.0	0.0
26	0.0		0.0	0.0	0.0		0.0	0.0	0.0		0.0	0.0	0.0		0.0	0.0	0.0	0.0	0.0		0.0	0.0	0.0	0.0		0.0	0.0
27	0.0		0.0	0.0	0.0		0.0	0.0	0.0		0.0	0.0	0.0		0.0	0.0	0.0	0.0	0.0		0.0	0.0	0.0	0.0		0.0	0.0
28	3.5		2.0	0.5	4.0		2.0	1.0	3.5		2.0	0.5	7.0		3.0	1.0	11.0		3.5	1.5	13.0		2.5	1.0			
29	7.5		2.0	1.0	6.5		2.0	1.5	14.0		5.0	1.5	11.5		3.5	1.0	16.0		5.5	2.0	3.0		3.0	1.0			
30	1.5		1.5	1.5	1.0		0.5	0.5	4.5		3.0	1.5	5.0		3.0	1.5	3.5		2.0	1.0	1.5		1.0	0.5			
31	0.0		0.0	0.0	0.0		0.0	0.0	0.0		0.0	0.0	0.0		0.0	0.0	0.0		0.0	0.0	0.0		0.0	0.0			
半旬計/最大	12.5	57	2.0	1.5	11.5	57	2.0	1.5	22.0	89	5.0	1.5	23.5	100	3.5	1.5	30.5	121	5.5	2.0	17.5	69	3.0	1.0			
旬計	12.5	31			11.5	32			22.0	49			23.5	56			30.5	65			17.5	36					
旬最大	7.5		2.0	1.5	6.5		2.0	1.5	14.0		5.0	1.5	11.5		3.5	1.5	16.0		5.5	2.0	13.0		3.0	1.0			
起日	29		29	30	29		29	29	29		29	30	29		29	30	29		29	29	28		29	29			

観測所名	波佐				匹見																						
	降水量(mm)				降水量(mm)				降水量(mm)				降水量(mm)				降水量(mm)				降水量(mm)						
	日計	平年比	最大1時間	最大10分間	日計	平年比	最大1時間	最大10分間	日計	平年比	最大1時間	最大10分間	日計	平年比	最大1時間	最大10分間	日計	平年比	最大1時間	最大10分間	日計	平年比	最大1時間	最大10分間	日計	平年比	最大1時間
21	0.0		0.0	0.0	0.0		0.0	0.0																			
22	0.0		0.0	0.0	0.0		0.0	0.0																			
23	0.0		0.0	0.0	0.0		0.0	0.0																			
24	0.0		0.0	0.0	0.0		0.0	0.0																			
25	0.0		0.0	0.0	0.0		0.0	0.0																			
半旬計/最大	0.0	0	0.0	0.0	0.0	0	0.0	0.0																			
26	0.0		0.0	0.0	0.0		0.0	0.0																			
27	0.0		0.0	0.0	0.0		0.0	0.0																			
28	15.0		3.5	1.0	7.5		2.0	1.5																			
29	11.0		4.0	1.5	7.0		4.0	1.0																			
30	12.0		4.0	1.5	2.5		2.0	1.0																			
31	0.0		0.0	0.0	0.0		0.0	0.0																			
半旬計/最大	38.0	130	4.0	1.5	17.0	65	4.0	1.5																			
旬計	38.0	69			17.0	35																					
旬最大	15.0		4.0	1.5	7.5		4.0	1.5																			
起日	28		30	30	28		29	28																			

- ) : 統計値を求める対象となる資料の一部が欠けているが、その範囲が許容の範囲内の値。  
 ] : 統計値を求める対象となる資料が、許容する範囲内の資料数を満たさず、十分な信頼を保証できない値。  
 x : 統計値を求める対象となる資料が、参考値もしくは欠測により全くなく統計値を求めることができない。

# 地域気象観測月報(集計値)

島根県 (68) 2013年5月  
1/2頁

観測所名	西郷	西郷岬	海士	鹿島	斐川	松江	出雲	大田	掛合	横田	赤名	川本	浜田	瑞穂	弥栄		
気	平均	16.3	16.2	16.9	17.2	17.6	18.0	17.1	17.7	16.8	16.0	15.3	17.0	17.7	15.3	15.1	
	平年差	0	0.2	0.3	0.3	0.1	0.5	0.2	0.1	0.4	0.3	0.2	0.5	0.3	-0.1	-0.2	
	最高	25.9	25.0	28.5	29.1	29.5	30.7	30.5	30.7	30.6	30.7	29.9	31.2	28.2	30.3	27.8	
	起日	13	26	26	26	26	26	24	26	25	25	24	24	27	24	24	
	最低	4.5	6.0	4.6	4.8	5.9	7.3	5.6	4.2	2.5	1.0	0.7	2.8	5.8	-0.5	-0.4	
	起日	3	3	3	8	8	8	8	8	8	8	8	8	8	8	8	
	最高平均	20.9	20.0	21.5	22.6	23.1	23.5	23.0	23.7	23.9	23.3	22.4	24.9	22.4	23.7	22.6	
	最高平年差	0.1	0.2	0.7	0.7	0.5	0.8	0.8	0.5	1.2	1.1	1.1	1.6	0.6	1.3	1.1	
	最低平均	11.4	12.5	11.7	11.7	12.1	13.0	10.8	12.0	10.0	9.0	8.8	10.4	12.9	7.5	7.6	
	最低平年差	-0.4	0.0	-0.4	-0.3	-0.5	0.0	-0.5	-0.4	-0.2	-0.4	-0.4	-0.2	-0.2	-1.3	-1.3	
	積算気温	487	483	523	533	545	557	531	548	503	463	443	508	549	452	444	
	温	平均0 未満日数	0	0	0	0	0	0	0	0	0	0	0	0	0	0	0
		平均25 以上日数	0	0	0	0	0	0	0	0	0	0	0	0	0	0	0
		最高0 未満日数	0	0	0	0	0	0	0	0	0	0	0	0	0	0	0
最高25 以上日数		4	1	7	11	13	16	10	14	15	15	12	17	7	14	14	
最高30 以上日数		0	0	0	0	0	1	1	2	3	2	0	4	0	2	0	
最高35 以上日数		0	0	0	0	0	0	0	0	0	0	0	0	0	0	0	
最低0 未満日数		0	0	0	0	0	0	0	0	0	0	0	0	0	0	1	
最低25 以上日数		0	0	0	0	0	0	0	0	0	0	0	0	0	0	0	
日照		月計	252.3		250.9	248.4		247.0	249.5	247.9	213.8	235.2	220.2	228.3	246.9	244.9	226.1
		平年比	119		128	125		122	121	122	116	120	127	128	123	128	119
風向・風速	0.1時間未満日数	4		4	2		3	4	4	2	3	4	2	2	4		
	平均風速	2.9	4.0	2.1	2.3	4.1	3.3	2.3	2.0	1.5	1.6	1.2	1.3	3.0	1.2	1.6	
	最大風速	13.9	15.3	7.5	8.6	12.5	13.5	8.5	8.1	8	7.7	6.5	6.6	10.8	6.7	10.2	
	最大風速風向	WSW	WSW	WSW	SW	E	W	ENE	SE	SSE	WNW	SE	S	SSW	W	SE	
	起日	29	29	29	6	17	6	17	28	28	6	27	27	10	6	28	
	最大瞬間風速	23	19	16	13.9	16.5	17.9	16	17.6	14.6	16	13.9	18.2	17.7	14	23.9	
	最大瞬間風速風向	WSW	WSW	WSW	W	WSW	W	SW	SSE	SSE	SSE	SSE	SSE	S	SSW	ESE	
	起日	29	29	29	15	6	6	10	28	28	28	27	27	10	10	28	
	最多風向	NW	WSW	SW	ENE	WSW	W	W	SE	SSE	NNE	SE	N	ENE	WNW	N	
	10m/s以上日数	1	6	0	0	5	3	0	0	0	0	0	0	2	0	1	
	15m/s以上日数	0	1	0	0	0	0	0	0	0	0	0	0	0	0	0	
	20m/s以上日数	0	0	0	0	0	0	0	0	0	0	0	0	0	0	0	
	30m/s以上日数	0	0	0	0	0	0	0	0	0	0	0	0	0	0	0	
	降水量	月計	87.5	81.0	85.0	48.5	71.5	51.5	54.0	64.5	29.5	17.5	60.0	65.5	50.0	57.0	63.5
平年比		63	50	64	37	48	38	40	43	22	15	36	43	35	39	38	
最大日降水量		28.5	27.0	31.0	21.0	26.0	18.0	15.5	20.5	7.0	3.5	17.0	20.0	17.5	17.0	16.5	
起日		19	19	19	29	29	29	29	10	29	28	19	19	28	28	29	
最大1時間降水量		8.0	7.5	11.5	6.0	9.0	7.0	6.0	7.0	3.5	2.5	7.0	7.5	8.0	6.0	9.5	
起日 時分		19 12:10	29 01:34	29 01:09	10 12:34	10 12:27	10 12:36	19 10:59	10 11:23	19 11:11	19 11:44	19 11:23	19 10:52	19 09:42	19 10:49	29 03:44	
最大10分間降水量		2.0	3.0	4.5	1.5	2.5	2.5	2.0	2.0	1.0	1.0	1.5	2.0	2.5	1.5	2.0	
起日 時分		29 02:07	29 00:44	29 00:46	29 03:19	10 11:40	10 12:01	19 10:24	11 00:44	19 10:42	19 11:18	19 11:04	19 10:20	19 09:37	28 22:16	29 03:44	
1mm以上日数		6	5	7	7	6	6	8	7	8	6	7	6	5	7	6	
10mm以上日数		4	3	3	2	3	3	3	3	0	0	3	3	3	3	3	
30mm以上日数		0	0	1	0	0	0	0	0	0	0	0	0	0	0	0	
50mm以上日数		0	0	0	0	0	0	0	0	0	0	0	0	0	0	0	
70mm以上日数		0	0	0	0	0	0	0	0	0	0	0	0	0	0	0	
100mm以上日数		0	0	0	0	0	0	0	0	0	0	0	0	0	0	0	

- ) : 統計値を求める対象となる資料の一部が欠けているが、その範囲が許容の範囲内の値。
- ] : 統計値を求める対象となる資料が、許容する範囲内の資料数を満たさず、十分な信頼を保証できない値。
- x : 統計値を求める対象となる資料が、参考値もしくは欠測により全く統計値を求めることができない。

### 地域気象観測月報(集計値)

島根県 (68)

2013年5月

2/2頁

観測所名	高津	益田	津和野	吉賀		
気	平均	17.2	18.4	18.1	16.6	
	平年差	0	0.7	0.7	//	
	最高	28.7	30.7	32.1	30.9	
	起日	26	26	24	13	
	最低	4.6	5.0	3.7	2.3	
	起日	8	2	8	8	
	最高平均	22.0	23.7	25.7	24.0	
	最高平年差	0.3	0.9	1.4	//	
	最低平均	12.2	12.7	11.5	10.1	
	最低平年差	-0.6	0.0	0.0	//	
	積算気温	522	569	550	497	
	温	平均0 未満日数	0	0	0	0
		平均25 以上日数	0	0	0	0
		最高0 未満日数	0	0	0	0
最高25 以上日数		7	12	19	15	
最高30 以上日数		0	1	7	3	
最高35 以上日数		0	0	0	0	
最低0 未満日数		0	0	0	0	
最低25 以上日数		0	0	0	0	
日照		月計		257.5	217.2	213.0
		平年比		126	120	//
	0.1時間未満日数		2	4	4	
風向・風速	平均風速	3.4	1.8	2.0	2.1	
	最大風速	13.1	7.9	9	10.6	
	最大風速風向	SSE	SSE	SW	ENE	
	起日	10	28	10	1	
	最大瞬間風速	19	17.1	20.7	17.3	
	最大瞬間風速風向	SSE	S	SW	ENE	
	起日	19	28	27	6	
	最多風向	SSE	SSE	SSW)	NE	
	10m/s以上日数	4	0	0	1	
	15m/s以上日数	0	0	0	0	
	20m/s以上日数	0	0	0	0	
	30m/s以上日数	0	0	0	0	
	降水量	月計	28.5	24.5	37.5	83.5
		平年比	22	18	25	//
最大日降水量		12.0	10.0	11.5	38.0	
起日		10	10	28	28	
最大1時間降水量		6.0	5.5	5.5	7.5	
起日 時分		19 09:33	19 09:43	19 09:29	28 23:59	
最大10分間降水量		1.5	1.5	1.5	2.5	
起日 時分		19 09:18	19 09:21	28 23:13	28 23:59	
1mm以上日数		4	4	4	6	
10mm以上日数		1	1	2	4	
30mm以上日数		0	0	0	1	
50mm以上日数		0	0	0	0	
70mm以上日数		0	0	0	0	
100mm以上日数		0	0	0	0	

## 地域雨量観測月報(集計値)

島根県 (68)      2013年5月  
1/1頁

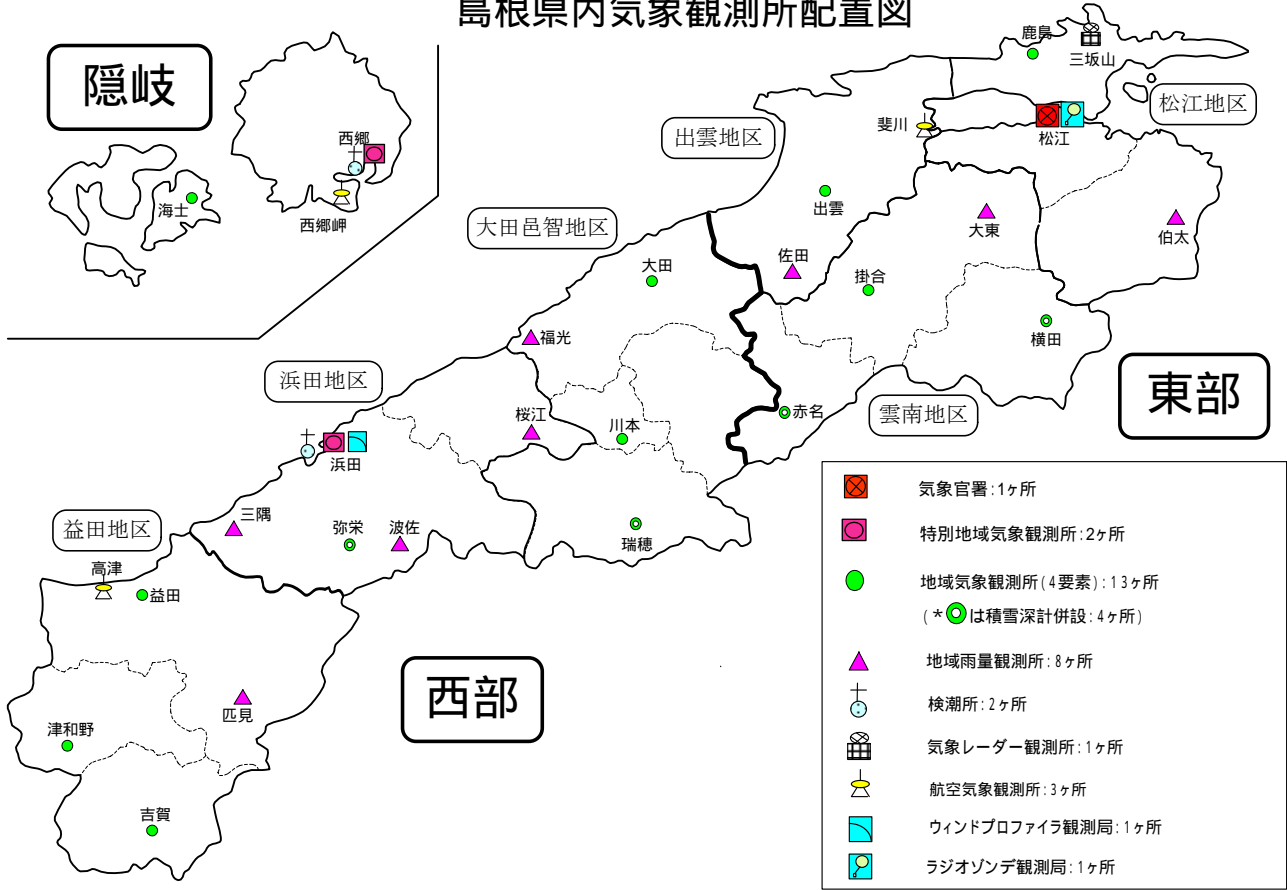
観測所名	大東	伯太	佐田	福光	桜江	三隅	波佐	匹見										
月計	47.5	35.5	59.5	51.5	59.5	45.5	82.5	39.0)										
平年比	37	29	41	38	39	30	48	25										
最大日降水量	17.0	10.5	15.0	14.0	16.0	15.0	22.5	10.0)										
起日	19	19	10	10	29	19	19	19										
最大1時間降水量	7.0	5.0	6.0	6.0	8.5	10.5	9.0	5.0)										
起日 時分	10 12:22	19 11:47	19 10:58	19 10:19	19 10:17	19 09:41	19 10:24	19 10:01										
最大10分間降水量	2.0	2.0	2.0	2.5	3.5	3.0	2.5	1.5)										
起日 時分	10 11:50	19 11:31	19 10:23	10 10:18	19 09:59	19 09:29	19 09:49	28 23:34										
1mm以上日数	7	8	8	6	7	5	8	6)										
10mm以上日数	2	1	3	3	4	3	5	1)										
30mm以上日数	0	0	0	0	0	0	0	0)										
50mm以上日数	0	0	0	0	0	0	0	0)										
70mm以上日数	0	0	0	0	0	0	0	0)										
100mm以上日数	0	0	0	0	0	0	0	0)										

観測所名																		
月計																		
平年比																		
最大日降水量																		
起日																		
最大1時間降水量																		
起日 時分																		
最大10分間降水量																		
起日 時分																		
1mm以上日数																		
10mm以上日数																		
30mm以上日数																		
50mm以上日数																		
70mm以上日数																		
100mm以上日数																		

観測所名																		
月計																		
平年比																		
最大日降水量																		
起日																		
最大1時間降水量																		
起日 時分																		
最大10分間降水量																		
起日 時分																		
1mm以上日数																		
10mm以上日数																		
30mm以上日数																		
50mm以上日数																		
70mm以上日数																		
100mm以上日数																		

- ]: 統計値を求める対象となる資料の一部が欠けているが、その範囲が許容の範囲内の値。
- ] : 統計値を求める対象となる資料が、許容する範囲内の資料数を満たさず、十分な信頼を保証できない値。
- × : 統計値を求める対象となる資料が、参考値もしくは欠測により全く統計値を求めることができない。

# 島根県内気象観測所配置図



平成25年4月1日現在

島根県地域気象観測所（アメダス）所在地一覧表

観測所	気温	降水量	日照	風向 風速	積雪	所在地	緯度	経度	海面上 の高さ
西郷	○	○	○	○	○	隠岐郡隠岐の島町西町大城ノ一（西郷特別地域気象観測所）	36°12.2'	133°20.0'	27m
西郷岬	○	○		○		隠岐郡隠岐の島町岬町（隠岐航空気象観測所）	36°10.7'	133°19.4'	80m
海士	○	○	○	○		隠岐郡海士町海士	36°05.8'	133°05.8'	3m
鹿島	○	○	○	○		松江市鹿島町北講武	35°31.2'	133°01.3'	5m
斐川	○	○		○		出雲市斐川町沖州（出雲航空気象観測所）	35°24.8'	132°53.4'	2m
松江	○	○	○	○	○	松江市西津田（松江地方气象台）	35°27.4'	133°03.9'	17m
出雲	○	○	○	○		出雲市芦渡町	35°19.9'	132°43.8'	20m
大東		○				雲南市大東町下阿用	35°19.1'	132°57.9'	56m
伯太		○				安来市伯太町母里	35°21.0'	133°16.4'	23m
佐田		○				出雲市佐田町大呂	35°13.3'	132°43.4'	100m
大田	○	○	○	○		大田市大田町大田	35°11.4'	132°29.8'	30m
掛合	○	○	○	○		雲南市掛合町掛合	35°11.8'	132°48.9'	215m
横田	○	○	○	○	○	仁多郡奥出雲町稲原	35°10.4'	133°06.2'	369m
福光		○				大田市温泉津町福光	35°04.2'	132°20.0'	8m
赤名	○	○	○	○	○	飯石郡飯南町下赤名	35°00.1'	132°42.7'	444m
桜江		○				江津市桜江町川戸	34°57.2'	132°20.0'	32m
川本	○	○	○	○		邑智郡川本町川本	34°58.6'	132°29.5'	132m
浜田	○	○	○	○		浜田市大辻町（浜田特別地域気象観測所）	34°53.8'	132°04.2'	19m
瑞穂	○	○	○	○	○	邑智郡邑南町淀原	34°51.2'	132°31.8'	327m
三隅		○				浜田市三隅町三隅	34°47.3'	131°57.5'	11m
弥栄	○	○	○	○	○	浜田市弥栄町長安本郷	34°46.6'	132°06.5'	380m
波佐		○				浜田市金城町波佐	34°46.8'	132°11.8'	370m
高津	○	○		○		益田市内田町（石見航空気象観測所）	34°40.5'	131°47.4'	54m
益田	○	○	○	○		益田市あけぼの東町	34°40.6'	131°50.6'	4m
匹見		○				益田市匹見町匹見	34°34.3'	132°01.0'	259m
津和野	○	○	○	○		鹿足郡津和野町森村	34°27.7'	131°46.2'	165m
吉賀	○	○	○	○		鹿足郡吉賀町七日市	34°23.5'	131°53.6'	250m



# 中国地方 1か月予報

(6月1日から6月30日までの天候見通し)

平成25年5月31日  
広島地方気象台発表

## <予想される向こう1か月の天候>

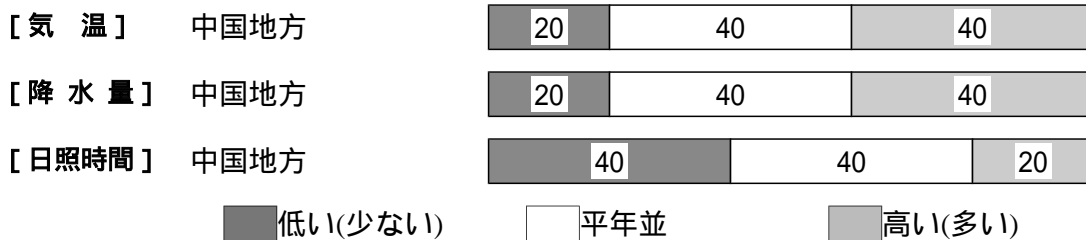
向こう1か月の出現の可能性が最も大きい天候と、特徴のある気温、降水量等の確率は以下のとおりです。

平年に比べ曇りや雨の日が多いでしょう。

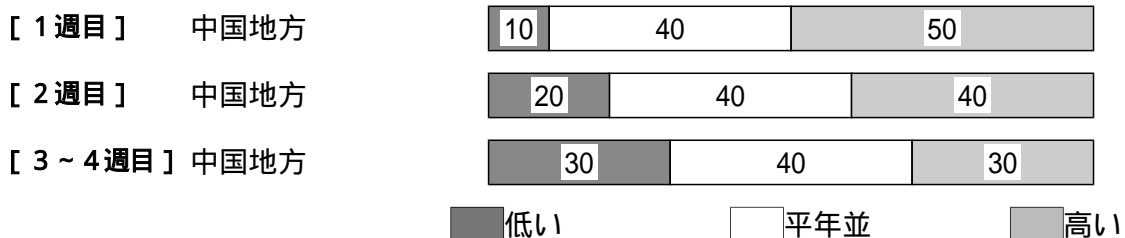
向こう1か月の平均気温は、平年並または高い確率ともに40%です。降水量は、平年並または多い確率ともに40%です。日照時間は、平年並または少ない確率ともに40%です。

週別の気温は、1週目は、高い確率50%です。2週目は、平年並または高い確率ともに40%です。

## <向こう1か月の気温、降水量、日照時間の各階級の確率(%)>



## <気温経過の各階級の確率(%)>



## <予報の対象期間>

1か月 : 6月1日(土) ~ 6月30日(日)  
1週目 : 6月1日(土) ~ 6月7日(金)  
2週目 : 6月8日(土) ~ 6月14日(金)  
3~4週目 : 6月15日(土) ~ 6月28日(金)

## <次回発表予定等>

1か月予報 : 毎週金曜日 14時30分 次回は6月7日  
3か月予報 : 6月25日(火) 14時

< 参考資料（平年並の範囲等） >

( 1 ) 30 年平均値（向こう 1 か月の平均気温、降水量、日照時間と 1 週目、2 週目、3 ~ 4 週目の平均気温）

	気 温 ( )	降 水 量 (mm)	日照時間 (時間)	気 温( )		
				1 週目	2 週目	3 ~ 4 週目
松江	21.3	189.8	161.3	20.0	20.9	22.0
西郷	20.1	171.7	170.8	18.6	19.5	20.8
浜田	21.1	197.3	161.5	19.6	20.6	21.9
鳥取	21.7	152.1	158.2	20.2	21.2	22.5
米子	21.5	181.2	164.4	20.0	20.9	22.2
境	21.4	181.8	167.9	20.0	20.9	22.2
広島	23.0	247.0	161.4	21.7	22.6	23.6
呉	22.2	226.7	161.9	21.0	21.8	22.8
福山	22.3	175.3	172.3	20.8	21.7	23.0
岡山	23.3	171.5	160.0	21.9	22.8	23.9
津山	21.2	196.8	153.1	19.7	20.6	21.9

なお、気温、降水量、日照時間の「平年並」の範囲は、地点ごとに幾分違いはありますが、下に示した地域平均の「平年並」の範囲を参考にして下さい。

( 2 ) 1981 ~ 2010 年のデータに基づいた向こう 1 か月地域平均の気温、降水量、日照時間の平年差(比)の「平年並」の範囲は次のとおりです。

	気温平年差( )	降水量平年比(%)	日照時間平年比(%)
中国地方	-0.3 ~ +0.4	79 ~ 110	90 ~ 109
山陰	-0.4 ~ +0.5	73 ~ 116	89 ~ 115
山陽	-0.1 ~ +0.4	70 ~ 116	91 ~ 108

( 3 ) この予報期間の 1 週目、2 週目、3 ~ 4 週目の地域平均の気温平年差の「平年並」の範囲は次のとおりです。

	1 週目	2 週目	3 ~ 4 週目
中国地方	-0.3 ~ +0.5	-0.3 ~ +0.4	-0.5 ~ +0.5
山陰	-0.4 ~ +0.5	-0.4 ~ +0.4	-0.6 ~ +0.6
山陽	-0.2 ~ +0.5	-0.3 ~ +0.5	-0.4 ~ +0.4

< 参考資料（利用上の注意） >

( 1 ) 気温(降水量)等は、「低い(少ない)」「平年並」「高い(多い)」の 3 つの階級で予報します。階級の幅は、1981 ~ 2010 年の 30 年間に於ける各階級の出現率が等分(それぞれ 33%)となるように決めてあります(気候的出現率と呼びます)。

( 2 ) 予報する確率の数値は、それぞれの階級が出現する可能性の大きさを表しています。予測資料の信頼性が大きい場合には気候的出現率から大きく隔たった 10%以下や 60%以上の確率を付けられますが、特定の階級を強調できない場合には気候的出現率と同じかそれと同程度(30%、40%)の確率しか付けられません。

( 3 ) 晴れや雨などの天気日数は、平年の日数よりも多い(少ない)場合は「平年に比べて多い(少ない)」、また平年の日数と同程度に多い(少ない)場合には「平年と同様に多い(少ない)」と表現します。なお、単に多い(少ない)と表現した場合には対象期間の 2 分の 1 より多い(少ない)ことを意味します。