

島 根 県 農 業 気 象 速 報

平成 25 年 4 月下旬

島 根 県
松 江 地 方 気 象 台

平成 25 年 5 月 1 日 発行

気象概況 平成 25 年 4 月下旬

この期間の天気は、周期的に変化した。前半を中心にこの時期としては強い寒気が流れ込んだため、旬平均気温は松江・浜田・西郷ともかなり低かった。

日付	天気概況	松江(06時～18時)	松江(18時～翌06時)
21日	寒気の影響を受けるが、次第に高気圧に覆われる	曇時々雨後晴	晴一時曇
22日	移動性高気圧に覆われる	晴	晴後曇
23日	気圧の谷の影響を受ける	曇後一時雨	雨時々曇
24日	低気圧が発達しながら日本海を東北東進	雨一時曇、霧を伴う	曇後一時晴
25日	大陸の高気圧に覆われるが、夜は大気の状態が不安定となる	晴	曇時々雨一時晴、雷を伴う
26日	東シナ海の高気圧に覆われる	晴時々曇	晴
27日	東シナ海の高気圧に覆われる	晴後一時薄曇	薄曇後晴
28日	南海上の高気圧に覆われる	晴	晴一時薄曇
29日	高気圧の後面となり、夜は寒冷前線が日本海を南下する	曇一時晴	曇時々雨
30日	気圧の谷の影響を受ける	曇	曇時々晴

気象官署・特別地域気象観測所の観測値(4月下旬)

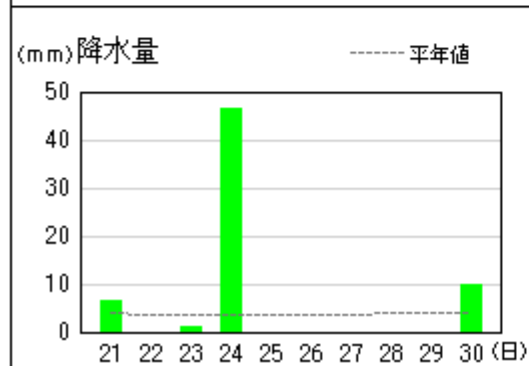
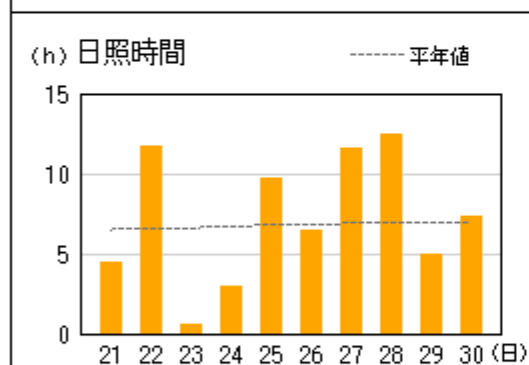
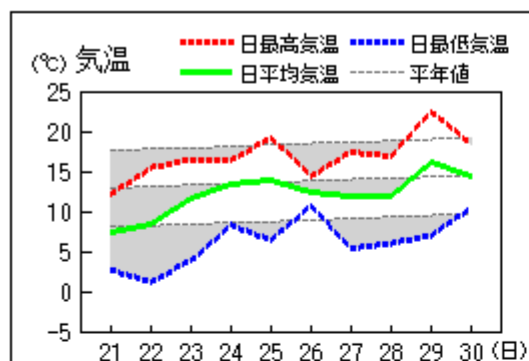
要素	気温()						降水量(mm)		日照時間(h)	
	平均		最高		最低		本年	平年	本年	平年
	本年	平年	本年	平年	本年	平年				
松江	13.2	14.8	19.0	20.5	7.6	9.7	62.0	29.3	64.9	65.6
浜田	13.6	15.0	18.6	19.6	8.3	10.3	21.5	34.4	59.1	64.7
西郷	12.2	13.7	16.9	18.4	6.2	8.7	64.0	31.4	72.1	68.5

平均気温は、全域「かなり低い」。降水量は、松江「かなり多い」、浜田「平年並」、西郷「多い」。日照時間は、全域「平年並」。

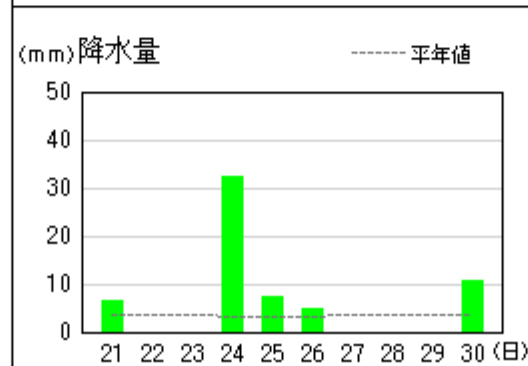
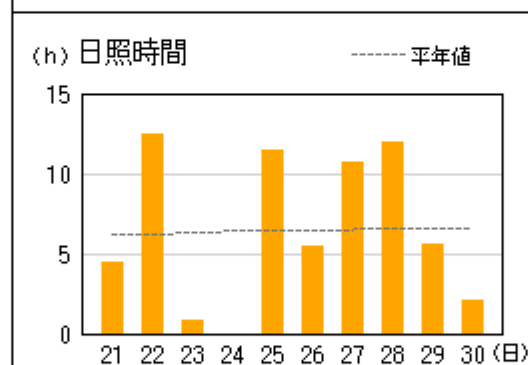
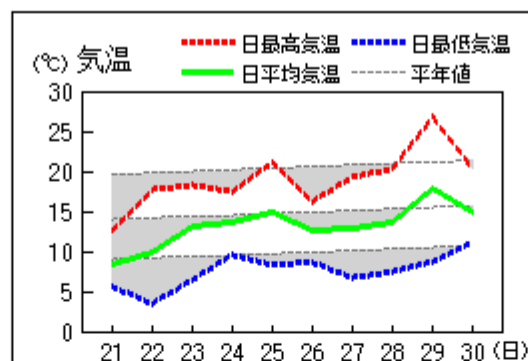
注：地上気象観測における平年の統計期間は、松江、浜田、西郷とも 1981～2010 年の 30 年間である。

アメダス 気象経過図：2013年04月21日-2013年04月30日

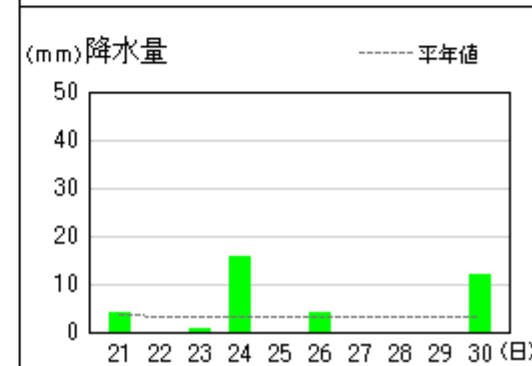
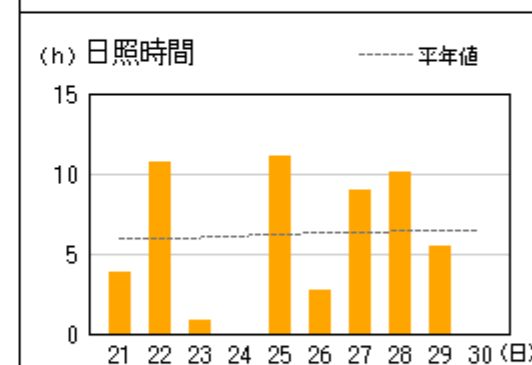
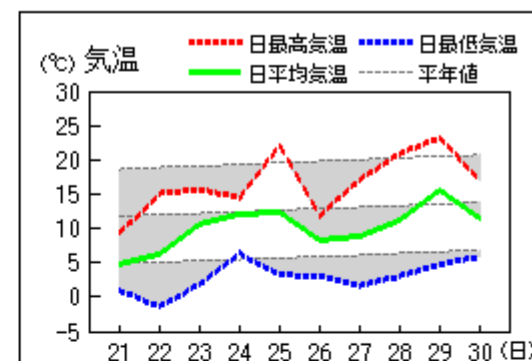
西郷



松江

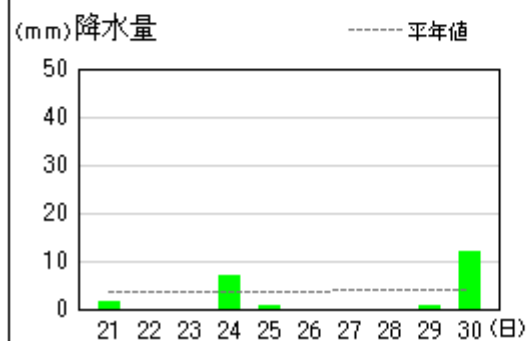
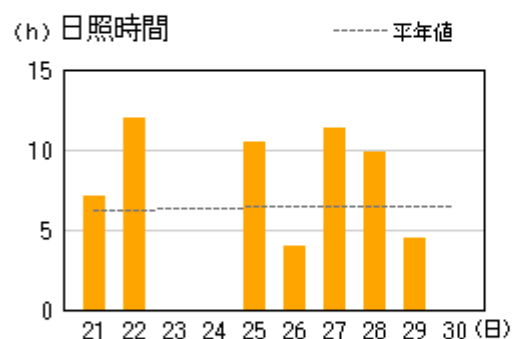
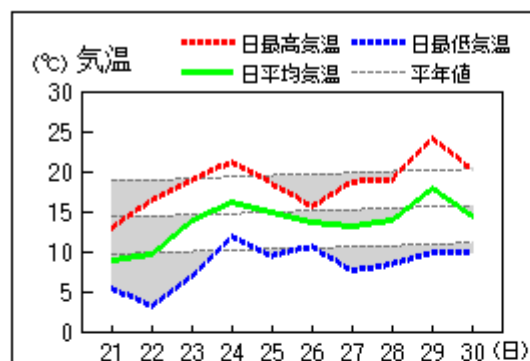


横田

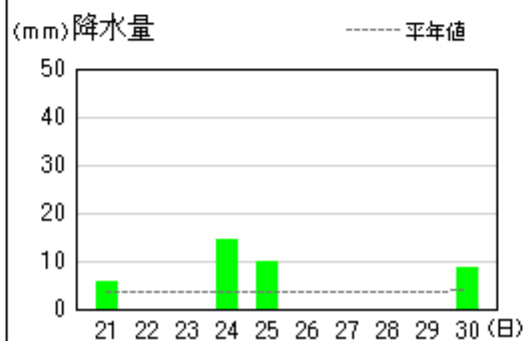
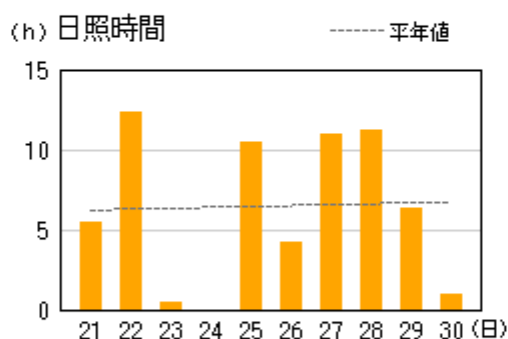
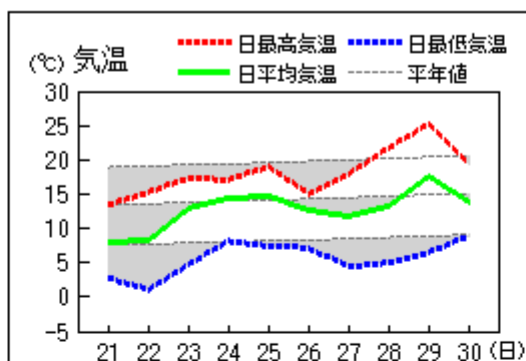


アメダス 気象経過図：2013年04月21日-2013年04月30日

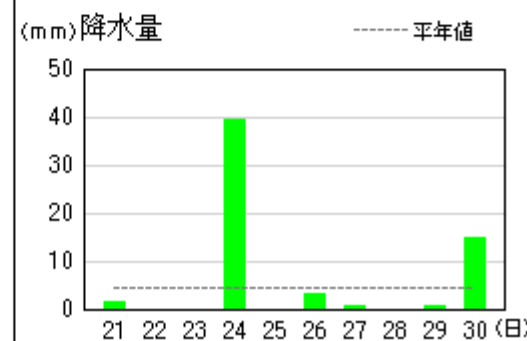
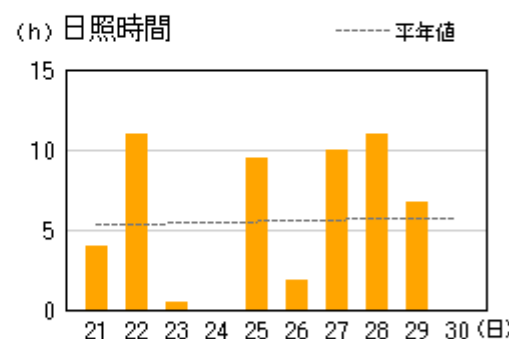
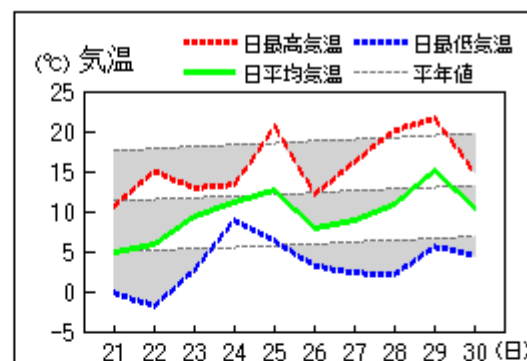
浜田



出雲

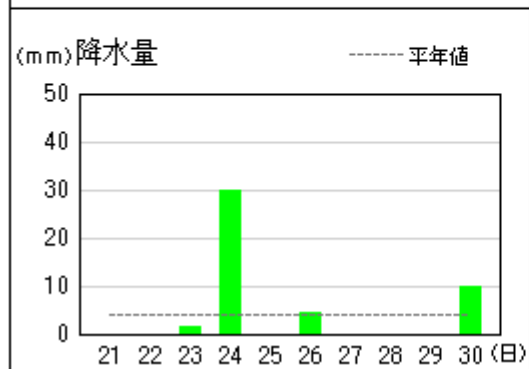
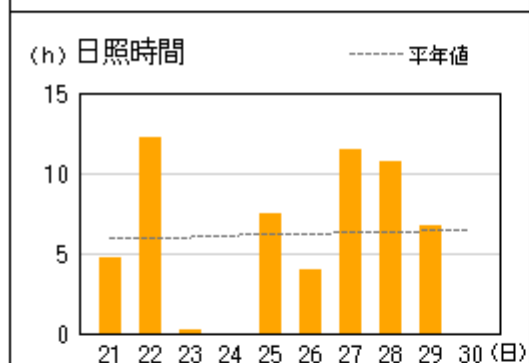
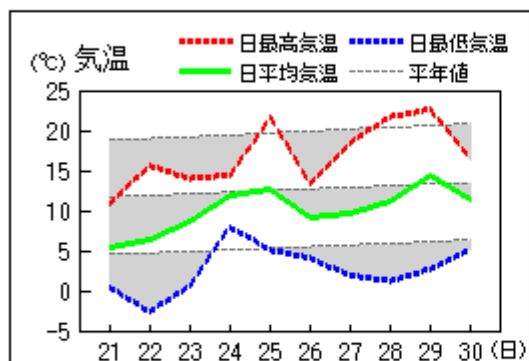


赤名

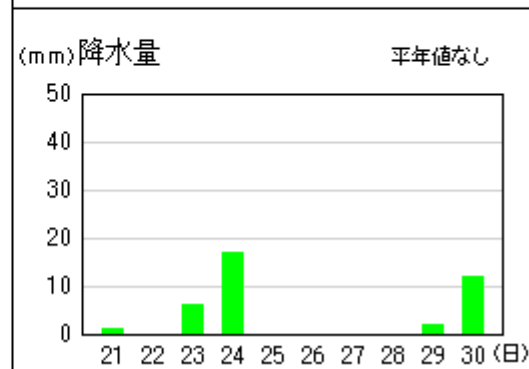
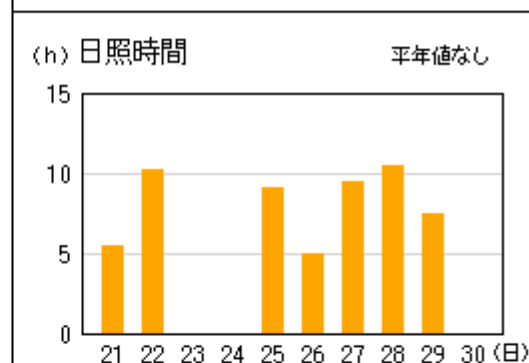
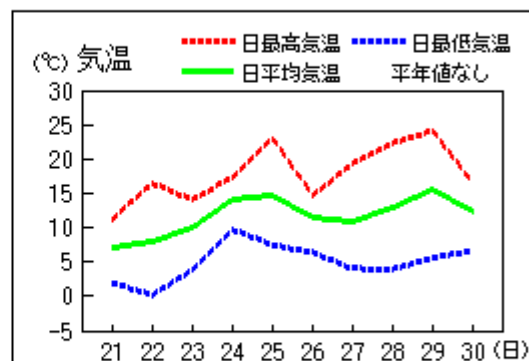


アメダス 気象経過図：2013年04月21日-2013年04月30日

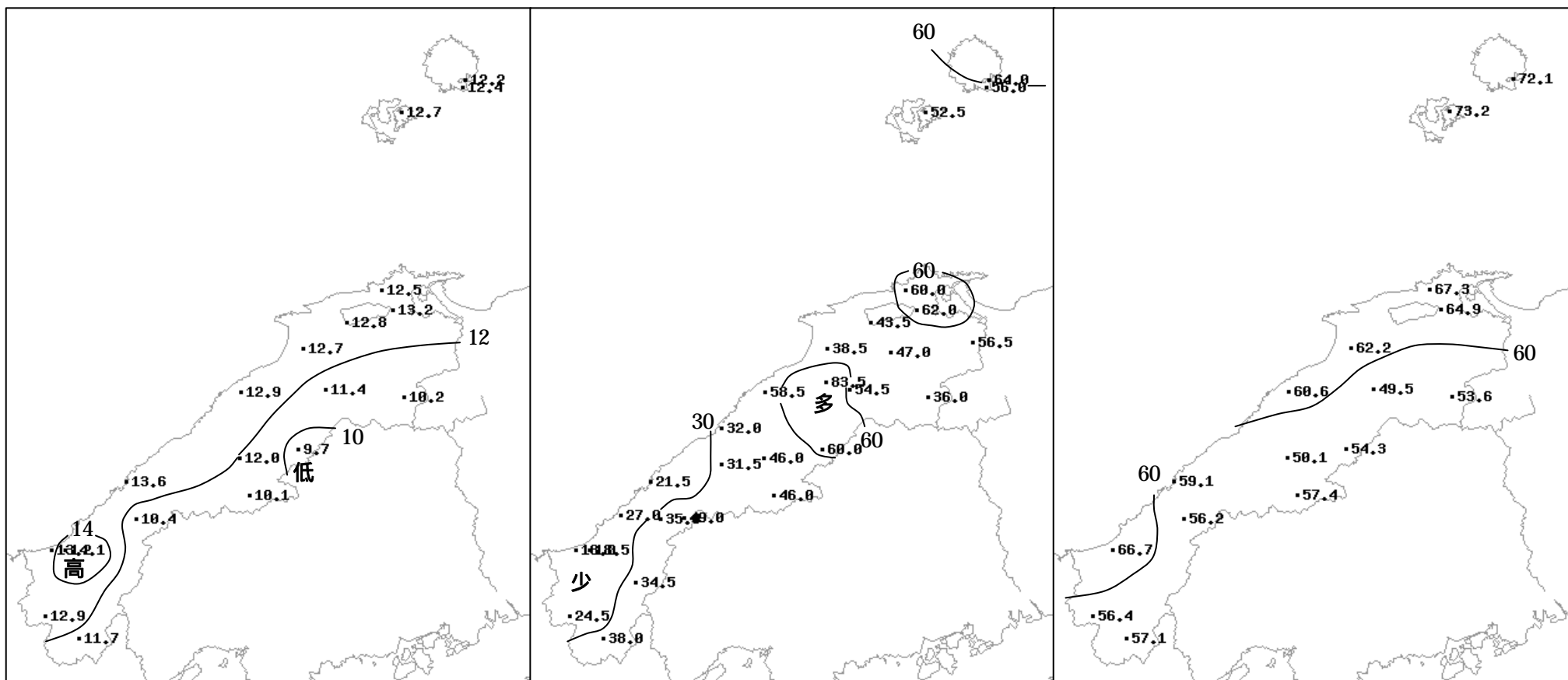
瑞穂



吉賀



2013年（平成25年）4月下旬の気象分布図



平均気温 ()

降水量 (mm)

日照時間 (h)

地域気象観測旬報

2013年4月21日～30日 島根県 (68)
(1/5)

観測所名	西郷										10 以上積算気温			106
	気温()			風向・風速(m/s)						降水量(mm)			日照(h)	
	平均	最高	最低	平均	最多	最大	風向	瞬間	風向	日計	1時間	10分		
21	7.5	12.1	2.7	2.7	NNE	5.4	NW	10.6	NE	6.5	2.0	1.5	4.5	
22	8.3	15.4	1.2	2.3	NW	7.1	SW	11.2	SW	0.0	0.0	0.0	11.7	
23	11.6	16.5	3.8	2.6	S	7.3	S	11.7	S	1.0	1.0	0.5	0.6	
24	13.4	16.3	8.3	4.2	W	11	WSW	16.9	W	46.5	8.0	2.0	2.9	
25	13.8	19.2	6.4	3.9	WSW	8.3	SW	11.7	SSW	0.0	0.0	0.0	9.7	
26	12.5	14.4	10.7	4.9	WNW	8.7	WNW	15.6	WNW	0.0	0.0	0.0	6.5	
27	11.8	17.4	5.3	2.7	NW	7	WSW	11.2	W	0.0	0.0	0.0	11.6	
28	12.0	16.9	6.0	2.3	NW	4.5	E	7.1	E	0.0	0.0	0.0	12.4	
29	16.2	22.5	7.0	4.8	WSW	9.9	WSW	17.9	WSW	0.0	0.0	0.0	4.9	
30	14.5	18.4	10.4	3.3	W	9.6	W	18.2	W	10.0	7.5	2.5	7.3	
前半旬	10.9	15.9	4.5	3.1	NW					54.0			29.4	
後半旬	13.4	17.9	7.9	3.6	NW					10.0			42.7	
旬	12.2	16.9	6.2	3.4	NW					64.0			72.1	
平年差/比	-1.5	-1.5	-2.5							204			105	

観測所名	西郷岬										10 以上積算気温			108
	気温()			風向・風速(m/s)						降水量(mm)			日照(h)	
	平均	最高	最低	平均	最多	最大	風向	瞬間	風向	日計	1時間	10分		
21	7.4	11.6	3.7	4.1	N	7.1	NNE	11.3	NE	5.0	2.0	1.0		
22	9.1	14.1	3.4	2.7	SSW	5.5	SW	7.7	SW	0.0	0.0	0.0		
23	12.9	16.2	7.4	3.8	S	9.8	S	13.4	S	1.0	1.0	0.5		
24	13.1	16.0	9.4	5.7	W	11.8	WSW	15.9	WSW	39.5	7.0	1.5		
25	14.3	18.4	8.5	4.8	WSW	9.2	WSW	12.3	WSW	0.5	0.5	0.5		
26	12.2	14.6	10.1	6.9	WNW	12.3	WNW	18.5	WNW	0.0	0.0	0.0		
27	12.5	16.6	8.6	3.4	NW	6.4	WNW	9.3	W	0.0	0.0	0.0		
28	12.6	16.3	7.9	3.1	E	5.4	SSE	7.7	SE	0.0	0.0	0.0		
29	15.9	21.2	10.0	5.0	SW	12.2	WSW	18.0	WSW	0.0	0.0	0.0		
30	14.1	17.4	9.3	4.6	W	11.5	WNW	19.0	WNW	10.0	7.5	2.5		
前半旬	11.4	15.3	6.5	4.2	WSW					46.0				
後半旬	13.5	17.2	9.2	4.6	WNW					10.0				
旬	12.4	16.2	7.8	4.4	W					56.0				
平年差/比	-0.7	-0.7	-1.2							191				

観測所名	海士										10 以上積算気温			111
	気温()			風向・風速(m/s)						降水量(mm)			日照(h)	
	平均	最高	最低	平均	最多	最大	風向	瞬間	風向	日計	1時間	10分		
21	7.9	12.0	2.9	2.3	NE	4.8	NNE	8.6	NE	1.0	0.5	0.5	8.1	
22	8.3	15.7	0.9	1.2	WSW	4.3	SSW	7.8	S	0.0	0.0	0.0	12.3	
23	13.6	18.0	4.6	1.9	SSE	4.2	SSE	9.2	SSW	0.5	0.5	0.5	0.2	
24	13.2	16.1	7.6	3.1	SSE	9.4	WSW	16.9	WSW	38.0	6.5	1.5	2.0	
25	14.6	19.6	6.4	2.7	SW	6.4	WSW	13.5	SW	0.0	0.0	0.0	10.0	
26	12.5	13.9	10.8	4.3	W	7.4	W	13.1	WSW	0.0	0.0	0.0	5.4	
27	12.3	17.4	6.7	2.0	W	4.6	W	8.6	W	0.0	0.0	0.0	11.2	
28	12.5	17.9	5.6	1.4	ESE	3.9	ESE	7.2	E	0.0	0.0	0.0	12.1	
29	16.8	22.6	7.7	3.2	SW	9	WSW	17.8	W	0.0	0.0	0.0	5.1	
30	15.0	18.6	10.9	2.7	WSW	8.7	W	15.4	WSW	13.0	9.5	3.0	6.8	
前半旬	11.5	16.3	4.5	2.2	WSW					39.5			32.6	
後半旬	13.8	18.1	8.3	2.7	W					13.0			40.6	
旬	12.7	17.2	6.4	2.5	WSW					52.5			73.2	
平年差/比	-1.4	-1.1	-2.7							181			115	

観測所名	鹿島										10 以上積算気温			108
	気温()			風向・風速(m/s)						降水量(mm)			日照(h)	
	平均	最高	最低	平均	最多	最大	風向	瞬間	風向	日計	1時間	10分		
21	8.8	13.1	4.6	2.4	NNE	5.9	NNE	10.6	NNE	10.0	6.5	4.5	8.7	
22	8.7	16.2	2.8	1.7	ENE	4.1	WSW	6.5	W	0.0	0.0	0.0	12.3	
23	12.2	17.9	4.0	2.3	ESE	4.6	SSW	9.3	SE	0.5	0.5	0.5	0.8	
24	13.8	16.8	8.1	3.1	ESE	6.7	WSW	11.7	S	29.0	5.5	1.5	0.0	
25	14.4	19.5	8.1	3.5	SSW	7.8	SW	12.3	SW	9.5	9.5	4.5	11.6	
26	11.6	14.5	6.4	3.2	W	9	W	13.6	W	2.0	9.5	1.5	4.2	
27	11.7	17.6	5.6	2.3	ENE	6.8	W	10.0	W	0.0	0.0	0.0	10.2	
28	12.9	20.6	5.3	1.4	E	3.4	NNW	5.6	NW	0.0	0.0	0.0	11.7	
29	17.0	24.8	7.3	2.6	SW	7.5	SW	11.9	SW	0.0	0.0	0.0	5.6	
30	13.9	19.5	8.9	2.4	SW	8.8	SW	16.0	NW	9.0	6.5	3.5	2.2	
前半旬	11.6	16.7	5.5	2.6	ENE					49.0			33.4	
後半旬	13.4	19.4	6.7	2.4	ENE					11.0			33.9	
旬	12.5	18.1	6.1	2.5	ENE					60.0			67.3	
平年差/比	-1.7	-1.5	-2.5							206			105	

-) : 統計値を求める対象となる資料の一部が欠けているが、その範囲が許容の範囲内の値。
-] : 統計値を求める対象となる資料が、許容する範囲内の資料数を満たさず、十分な信頼を保證できない値。
- × : 統計値を求める対象となる資料が、参考値もしくは欠測により全く統計値を求めることができない。

地域気象観測旬報

2013年4月21日～30日 島根県 (68)
(2/5)

観測所名	斐川										10 以上積算気温			110
	気温()			風向・風速(m/s)						降水量(mm)			日照 (h)	
	平均	最高	最低	平均	最多	最大	風向	瞬間	風向	日計	1時間	10分		
21	8.6	13.1	4.5	3.9	N	8.3	NNE	9.8	NNE	3.5	2.0	1.0		
22	9.2	16.3	2.1	2.9	S	5.2	NNE	8.2	S	0.0	0.0	0.0		
23	12.6	18.1	5.8	3.8	SSE	11.6	S	17.5	SSE	0.0	0.0	0.0		
24	14.3	17.5	8.3	4.2	WSW	12	WSW	16.5	WSW	22.0	5.0	1.5		
25	14.6	20.2	7.8	5.2	WSW	10.6	WSW	15.4	WSW	7.5	7.5	5.0		
26	12.0	15.1	7.6	5.8	WNW	12.5	WNW	15.9	NW	0.5	7.5	0.5		
27	12.2	18.3	5.7	3.9	S	7.6	WSW	11.3	WSW	0.0	0.0	0.0		
28	13.1	20.3	5.8	3.0	SSE	6.2	ENE	8.7	SSE	0.0	0.0	0.0		
29	17.3	26.4	7.1	4.8	SSW	10.7	SSW	14.4	SSW	0.0	0.0	0.0		
30	14.3	19.7	9.1	3.4	S	13.6	WNW	18.5	WNW	10.0	7.5	3.5		
前半旬	11.9	17.0	5.7	4.0	S					33.0				
後半旬	13.8	20.0	7.1	4.2	SSE					10.5				
旬	12.8	18.5	6.4	4.1	S					43.5				
平年差/比	-1.4	-1.0	-2.1							127				

観測所名	松江										10 以上積算気温			114
	気温()			風向・風速(m/s)						降水量(mm)			日照 (h)	
	平均	最高	最低	平均	最多	最大	風向	瞬間	風向	日計	1時間	10分		
21	8.5	12.7	5.6	2.7	NE	6.1	NE	9.1	NNE	6.5	3.5	1.5	4.5	
22	9.9	17.7	3.5	1.9	ESE	3.9	NW	6.9	E	0.0	0.0	0.0	12.4	
23	13.1	18.3	6.4	2.0	ENE	5.7	WSW	8.7	SW	0.0	0.0	0.0	0.8	
24	13.7	17.5	9.6	3.3	WSW	11	WSW	15.3	WSW	32.5	7.0	2.0	0.0	
25	14.9	21.1	8.3	4.5	WSW	10.5	WSW	15.5	W	7.5	7.5	4.5	11.5	
26	12.6	16.2	8.7	5.5	W	11	WNW	15.9	WNW	5.0	7.5	2.5	5.4	
27	13.0	19.3	6.7	3.0	W	7.4	W	10.9	W	0.0	0.0	0.0	10.7	
28	13.6	20.3	7.4	2.2	E	5.4	ESE	7.7	E	0.0	0.0	0.0	11.9	
29	17.8	26.8	8.7	3.0	W	10.2	WSW	15.4	W	0.0	0.0	0.0	5.6	
30	14.9	20.3	11.1	3.3	W	9.7	WNW	17.0	W	10.5	8.0	3.0	2.1	
前半旬	12.0	17.5	6.7	2.9	WSW					46.5			29.2	
後半旬	14.4	20.6	8.5	3.4	W					15.5			35.7	
旬	13.2	19.0	7.6	3.1	W					62.0			64.9	
平年差/比	-1.6	-1.5	-2.1							212			99	

観測所名	出雲										10 以上積算気温			111
	気温()			風向・風速(m/s)						降水量(mm)			日照 (h)	
	平均	最高	最低	平均	最多	最大	風向	瞬間	風向	日計	1時間	10分		
21	8.0	13.4	2.8	2.1	NNE	5.6	NNE	8.7	NNE	5.5	1.5	1.0	5.5	
22	8.4	15.3	1.1	1.5	W	3.7	WSW	6.5	SW	0.0	0.0	0.0	12.3	
23	12.8	17.3	4.7	2.7	S	8.5	S	16.1	S	0.0	0.0	0.0	0.4	
24	14.4	17.1	8.2	4.1	S	9.7	S	21.8	SSE	14.5	4.0	1.0	0.0	
25	14.6	19.0	7.4	2.8	W	6.2	W	14.7	WSW	10.0	10.0	7.0	10.4	
26	12.7	15.1	7.2	4.1	W	8	W	14.5	WNW	0.0	10.0	0.0	4.2	
27	11.7	18.0	4.4	1.8	W	5.7	W	10.0	W	0.0	0.0	0.0	11.0	
28	13.3	21.7	5.0	1.3	ESE	3.3	WSW	5.9	N	0.0	0.0	0.0	11.2	
29	17.6	25.3	6.5	2.3	W	5.4	SSW	10.7	SW	0.0	0.0	0.0	6.3	
30	13.8	19.4	8.9	1.9	W	7.6	WNW	14.3	WNW	8.5	6.5	3.0	0.9	
前半旬	11.6	16.4	4.8	2.6	W					30.0			28.6	
後半旬	13.8	19.9	6.4	2.3	W					8.5			33.6	
旬	12.7	18.2	5.6	2.5	W					38.5			62.2	
平年差/比	-1.5	-1.5	-2.6							121			96	

観測所名	大田										10 以上積算気温			112
	気温()			風向・風速(m/s)						降水量(mm)			日照 (h)	
	平均	最高	最低	平均	最多	最大	風向	瞬間	風向	日計	1時間	10分		
21	8.1	13.0	3.3	2.1	NNE	5.2	N	10.7	NNW	11.0	5.0	3.0	7.0	
22	8.8	16.1	1.8	1.7	SE	3.6	S	6.3	NNW	0.0	0.0	0.0	12.2	
23	13.4	16.5	6.0	3.6	SE	7.3	SE	15.6	ESE	0.0	0.0	0.0	0.1	
24	14.2	16.0	12.2	2.9	SE	8.2	SE	17.5	ESE	24.5	6.5	2.0	0.0	
25	15.5	20.8	9.5	2.0	SSE	6.1	NW	13.4	W	7.0	7.0	3.5	10.2	
26	11.8	15.2	6.9	2.5	WNW	6.2	WNW	12.7	W	6.0	10.0	3.5	3.4	
27	12.0	18.7	5.9	1.8	SE	4.2	WNW	8.3	WNW	0.0	0.0	0.0	10.5	
28	13.0	20.5	6.2	1.6	SE	4.2	NNW	6.5	N	0.0	0.0	0.0	10.9	
29	18.4	25.5	9.9	2.2	SE	4.3	WSW	9.0	W	0.0	0.0	0.0	5.6	
30	13.4	18.0	8.6	1.5	SSE	4.8	NW	10.7	WNW	10.0	7.0	3.5	0.7	
前半旬	12.0	16.5	6.6	2.5	SE					42.5			29.5	
後半旬	13.7	19.6	7.5	1.9	SE					16.0			31.1	
旬	12.9	18.0	7.0	2.2	SE					58.5			60.6	
平年差/比	-2.1	-2.6	-2.4							167			94	

地域気象観測旬報

2013年4月21日～30日 島根県 (68)
(3/5)

観測所名	掛合										10 以上積算気温			91
	気温()			風向・風速(m/s)						降水量(mm)			日照 (h)	
	平均	最高	最低	平均	最多	最大	風向	瞬間	風向	日計	1時間	10分		
21	6.1	11.1	1.7	1.6	NNW	5.4	NNW	10.0	NNW	1.5	0.5	0.5	3.9	
22	7.4	16.1	-0.4	1.1	SE	4.6	NNW	8.6	NNW	0.0	0.0	0.0	10.7	
23	11.6	15.7	3.3	2.2	SSE	5.4	SSE	13.3	SSE	0.0	0.0	0.0	0.3	
24	13.5	16.3	7.4	2.4	SSE	7.1	SSE	14.2	SSE	19.0	4.0	1.0	0.0	
25	14.2	22.6	5.3	1.8	SSE	4.3	SSE	9.7	N	3.0	2.5	2.5	10.8	
26	9.9	13.1	4.9	1.6	SSE	4.9	N	11.6	NNW	20.0	7.5	3.5	0.0	
27	10.3	18.0	3.8	1.3	N	5.3	N	9.5	N	0.0	0.0	0.0	8.3	
28	12.0	20.9	3.8	1.1	SSE	4.4	N	7.5	N	0.0	0.0	0.0	9.9	
29	16.8	25.0	5.9	2.1	S	5.7	S	12.6	S	0.0	0.0	0.0	5.5	
30	12.4	18.0	6.7	1.5	SSE	5.2	NW	12.5	W	11.0	8.0	3.5	0.1	
前半旬	10.6	16.4	3.5	1.8	SSE					23.5			25.7	
後半旬	12.3	19.0	5.0	1.5	SSE					31.0			23.8	
旬	11.4	17.7	4.2	1.7	SSE					54.5			49.5	
平年差/比	-2.3	-2.6	-2.8							169			86	

観測所名	赤名										10 以上積算気温			60
	気温()			風向・風速(m/s)						降水量(mm)			日照 (h)	
	平均	最高	最低	平均	最多	最大	風向	瞬間	風向	日計	1時間	10分		
21	4.8	10.7	-0.2	2.1	N	4.4	N	9.1	NNE	1.5	0.5	0.5	4.0	
22	6.0	15.0	-1.8	0.9	NNW	3.4	N	8.0	N	0.0	0.0	0.0	11.0	
23	9.4	12.9	2.7	1.4	SSE	4.9	SE	11.2	SE	0.0	0.0	0.0	0.5	
24	11.2	13.3	9.0	1.0	SSE	2.8	SSE	9.9	SE	39.5	6.0	1.5	0.0	
25	12.7	20.6	6.3	0.9	SSE	3.2	SE	7.0	SSE	0.0	0.0	0.0	9.4	
26	7.9	12.1	3.2	1.1	NE	3	SSE	7.2	NNE	3.0	1.5	1.5	1.8	
27	8.8	16.2	2.3	1.0	N	3.7	N	8.0	NNW	0.5	0.5	0.5	10.0	
28	10.8	20.1	2.1	0.9	ENE	2.9	SE	6.1	SE	0.0	0.0	0.0	10.9	
29	15.2	21.6	5.6	1.6	S	5.3	SE	10.1	SE	0.5	0.5	0.5	6.7	
30	10.3	14.8	4.5	0.5	S	2.2	N	5.9	N	15.0	8.5	2.5	0.0	
前半旬	8.8	14.5	3.2	1.3	SSE					41.0			24.9	
後半旬	10.6	17.0	3.5	1.0	S					19.0			29.4	
旬	9.7	15.7	3.4	1.1	SSE					60.0			54.3	
平年差/比	-2.5	-2.9	-2.3							154			99	

観測所名	横田										10 以上積算気温			74
	気温()			風向・風速(m/s)						降水量(mm)			日照 (h)	
	平均	最高	最低	平均	最多	最大	風向	瞬間	風向	日計	1時間	10分		
21	4.7	9.3	1.0	1.9	NNE	5.4	NNE	10.3	NNE	4.0	1.0	1.0	3.8	
22	6.3	15.1	-1.4	1.1	NE	4.5	NE	8.8	NE	0.0	0.0	0.0	10.7	
23	10.7	15.7	1.8	1.7	SSE	5.5	S	11.9	S	0.5	0.5	0.5	0.8	
24	12.0	14.5	6.4	2.5	SSW	5.9	SSW	14.5	S	15.5	3.0	1.0	0.0	
25	12.5	22.1	3.2	1.3	NW	4.6	WNW	7.9	SW	0.0	0.0	0.0	11.1	
26	8.2	11.9	3.1	2.6	WSW	7.1	WNW	13.4	WNW	4.0	3.0	1.5	2.7	
27	9.0	17.1	1.7	1.8	NW	5.6	WNW	10.0	NNW	0.0	0.0	0.0	9.0	
28	11.2	20.9	3.0	0.9	W	4.1	NW	6.7	NW	0.0	0.0	0.0	10.1	
29	15.7	23.2	4.8	3.2	SSW	7.5	SSW	14.0	SSW	0.0	0.0	0.0	5.4	
30	11.5	16.9	5.9	1.6	WNW	7.9	SSW	16.1	SSW	12.0	7.5	3.5	0.0	
前半旬	9.2	15.3	2.2	1.7	NE					20.0			26.4	
後半旬	11.1	18.0	3.7	2.0	SSW					16.0			27.2	
旬	10.2	16.7	3.0	1.9	SSW					36.0			53.6	
平年差/比	-2.6	-3.0	-2.6							129			86	

観測所名	川本										10 以上積算気温			105
	気温()			風向・風速(m/s)						降水量(mm)			日照 (h)	
	平均	最高	最低	平均	最多	最大	風向	瞬間	風向	日計	1時間	10分		
21	7.2	12.2	2.7	1.4	N	5.1	NNW	9.1	NNW	2.0	1.0	0.5	4.5	
22	8.3	17.4	1.3	1.1	NE	3.7	NNE	7.1	NNE	0.0	0.0	0.0	9.9	
23	11.5	16.1	2.8	2.8	S	6	SSE	13.6	SSE	0.0	0.0	0.0	0.0	
24	13.5	15.7	11.2	2.3	SSE	6.4	SSE	14.8	S	26.5	5.5	1.5	0.0	
25	15.1	22.6	9.5	1.3	WSW	3.9	N	7.9	SW	0.0	0.0	0.0	10.5	
26	11.1	14.6	6.1	2.2	WSW	6.7	W	14.3	W	2.5	1.5	1.0	3.1	
27	11.0	19.2	5.6	1.2	NW	4.2	WSW	9.7	W	0.5	0.5	0.5	7.7	
28	12.5	23.3	4.6	0.9	NNE	2.9	NW	6.9	NNW	0.0	0.0	0.0	8.8	
29	16.9	26.1	5.1	2.0	S	6.9	S	11.0	S	0.0	0.0	0.0	5.6	
30	12.9	18.8	9.4	0.9	NNE	3.6	S	8.2	S	14.5	8.0	3.0	0.0	
前半旬	11.1	16.8	5.5	1.8	SSE					28.5			24.9	
後半旬	12.9	20.4	6.2	1.4	S					17.5			25.2	
旬	12.0	18.6	5.8	1.6	S					46.0			50.1	
平年差/比	-1.9	-2.3	-1.4							127			87	

地域気象観測旬報

2013年4月21日～30日 島根県 (68)
(4/5)

観測所名	浜田										10 以上積算気温			118
日付	気温()			風向・風速(m/s)						降水量(mm)			日照(h)	
	平均	最高	最低	平均	最多	最大	風向	瞬間	風向	日計	1時間	10分		
21	8.8	13.0	5.4	3.1	NNE	6.4	NNE	11.3	NNE	1.5	1.5	0.5	7.1	
22	9.7	16.4	3.2	2.3	ENE	3.8	N	6.0	NNW	0.0	0.0	0.0	12.0	
23	13.8	18.9	6.9	3.5	ENE	9.1	SSE	19.9	SSE	0.0	0.0	0.0	0.0	
24	16.2	21.2	11.8	6.4	SW	13.8	S	23.4	S	7.0	2.5	1.0	0.0	
25	14.9	18.5	9.5	4.4	SW	11.8	SW	16.9	WSW	0.5	0.5	0.5	10.5	
26	13.6	15.6	10.6	5.7	W	12.5	WSW	17.3	WSW	0.0	0.5	0.0	3.9	
27	13.1	18.7	7.6	2.9	ENE	5.9	WSW	7.5	WSW	0.0	0.0	0.0	11.3	
28	14.0	19.0	8.4	2.3	ENE	4.2	NNW	6.0	N	0.0	0.0	0.0	9.8	
29	17.8	24.1	9.9	4.4	ENE	9.5	SW	15.4	SW	0.5	0.5	0.5	4.5	
30	14.3	20.2	9.9	2.5	ENE	9.7	SSW	15.4	SSW	12.0	8.5	2.5	0.0	
前半旬	12.7	17.6	7.4	3.9	ENE					9.0			29.6	
後半旬	14.6	19.5	9.3	3.6	ENE					12.5			29.5	
旬	13.6	18.6	8.3	3.8	ENE					21.5			59.1	
平年差/比	-1.4	-1.0	-2.0							63			91	

観測所名	瑞穂										10 以上積算気温			62
日付	気温()			風向・風速(m/s)						降水量(mm)			日照(h)	
	平均	最高	最低	平均	最多	最大	風向	瞬間	風向	日計	1時間	10分		
21	5.4	11.0	0.4	1.3	N	3.8	NNW	8.3	WNW	0.0	0.0	0.0	4.7	
22	6.5	15.6	-2.6	0.9	WNW	3.7	W	9.3	NW	0.0	0.0	0.0	12.2	
23	8.6	14.0	0.6	1.5	E	6	S	12.0	S	1.5	1.5	0.5	0.2	
24	11.9	14.4	8.0	2.5	S	5.9	S	12.5	S	30.0	4.5	1.5	0.0	
25	12.6	21.6	5.1	1.3	WNW	5.5	WSW	9.6	WSW	0.0	0.0	0.0	7.5	
26	9.2	13.3	4.1	2.9	W	6.8	W	14.7	WNW	4.5	2.5	1.5	4.0	
27	9.6	18.5	1.9	1.6	WSW	6.4	W	11.4	WNW	0.0	0.0	0.0	11.4	
28	11.2	21.7	1.2	0.9	ENE	4.2	W	7.2	W	0.0	0.0	0.0	10.7	
29	14.5	22.6	2.7	2.1	S	5.6	S	10.7	S	0.0	0.0	0.0	6.7	
30	11.4	16.5	5.2	0.9	WNW	3.5	SW	8.3	SSW	10.0	8.5	3.0	0.0	
前半旬	9.0	15.3	2.3	1.5	NNW					31.5			24.6	
後半旬	11.2	18.5	3.0	1.7	W					14.5			32.8	
旬	10.1	16.9	2.7	1.6	W					46.0			57.4	
平年差/比	-2.5	-2.9	-2.6							127			93	

観測所名	弥栄										10 以上積算気温			74
日付	気温()			風向・風速(m/s)						降水量(mm)			日照(h)	
	平均	最高	最低	平均	最多	最大	風向	瞬間	風向	日計	1時間	10分		
21	5.3	10.7	-0.1	2.2	N	6.6	N	10.9	N	2.0	1.0	0.5	6.3	
22	6.0	14.8	-2.2	1.3	N	4.4	N	7.7	NNE	0.0	0.0	0.0	11.1	
23	10.3	15.7	1.2	2.1	S	8.2	SE	19.6	SE	2.0	1.5	0.5	0.0	
24	13.4	17.8	8.7	2.6	SSE	8.4	SSE	22.7	SSE	15.5	4.0	1.0	0.0	
25	12.6	20.4	3.7	1.3	N	3.6	WNW	8.4	NW	0.0	0.0	0.0	11.0	
26	9.4	12.5	5.5	1.9	W	5.6	NNW	12.4	WSW	0.5	0.5	0.5	2.1	
27	8.8	17.5	1.5	1.1	W	4.6	WNW	9.4	NW	0.5	0.5	0.5	10.5	
28	10.7	20.5	1.2	1.0	N	3.9	NNW	6.5	NNW	0.0	0.0	0.0	10.1	
29	15.7	24.3	3.0	1.9	S	4.2	S	11.0	SW	0.0	0.0	0.0	5.1	
30	11.3	17.8	5.6	0.8	N	4.7	N	9.6	WNW	14.5	8.5	2.5	0.0	
前半旬	9.5	15.9	2.3	1.9	N					19.5			28.4	
後半旬	11.2	18.5	3.4	1.3	N					15.5			27.8	
旬	10.4	17.2	2.8	1.6	N					35.0			56.2	
平年差/比	-2.2	-2.0	-2.8							86			94	

観測所名	高津										10 以上積算気温			115
日付	気温()			風向・風速(m/s)						降水量(mm)			日照(h)	
	平均	最高	最低	平均	最多	最大	風向	瞬間	風向	日計	1時間	10分		
21	8.6	12.5	5.2	2.8	N	6.5	NNE	9.8	NNE	1.0	1.0	0.5		
22	8.7	14.3	2.5	2.6	SSE	4.3	SSE	6.2	SSE	0.0	0.0	0.0		
23	13.2	17.4	6.1	7.4	SSE	13.1	SSE	19.5	SSE	2.0	1.5	0.5		
24	15.4	18.6	10.6	5.9	SSE	14.4	SSE	20.6	SSE	2.0	1.5	0.5		
25	14.6	19.0	8.9	4.1	S	7.7	WNW	11.8	S	0.0	0.0	0.0		
26	13.6	16.1	9.8	5.7	W	9.8	W	13.9	WNW	0.0	0.0	0.0		
27	12.4	17.7	7.4	3.4	SSE	6.9	NW	9.3	WNW	0.0	0.0	0.0		
28	13.2	18.1	8.1	2.8	SSE	5.1	NW	6.2	NW	0.0	0.0	0.0		
29	18.6	26.2	9.5	4.9	S	8.6	SSW	16.5	SW	0.0	0.0	0.0		
30	13.6	17.9	9.0	2.6	SSE	8.9	SSE	13.4	NW	13.0	9.5	3.5		
前半旬	12.1	16.4	6.7	4.6	SSE					5.0				
後半旬	14.3	19.2	8.8	3.9	SSE					13.0				
旬	13.2	17.8	7.7	4.2	SSE					18.0				
平年差/比	-1.1	-1.4	-1.5							46				

地域気象観測旬報

2013年4月21日～30日 島根県 (68)
(5/5)

観測所名	益田										10 以上積算気温			131
	気温()			風向・風速(m/s)						降水量(mm)			日照(h)	
	平均	最高	最低	平均	最多	最大	風向	瞬間	風向	日計	1時間	10分		
21	9.6	14.4	5.7	2.1	N	4.6	N	9.4	NNW	1.5	0.5	0.5	6.9	
22	10.0	16.1	2.9	1.6	SSE	3.2	N	6.3	N	0.0	0.0	0.0	12.0	
23	14.1	18.5	6.6	3.1	S	6.5	S	12.4	S	1.5	1.5	0.5	0.3	
24	16.4	19.5	11.4	2.9	S	8.2	SSE	17.6	SSW	3.5	1.5	0.5	0.2	
25	14.8	20.0	8.7	1.6	S	4.2	WNW	8.5	W	0.0	0.0	0.0	11.3	
26	14.4	17.1	9.2	2.9	WNW	5.2	WNW	11.7	WNW	0.0	0.0	0.0	8.5	
27	13.3	18.9	7.1	1.7	SSE	3.6	WNW	7.4	WNW	0.0	0.0	0.0	11.3	
28	14.4	20.0	8.0	1.2	S	3.2	NNW	6.5	N	0.0	0.0	0.0	9.9	
29	19.1	27.0	8.7	2.8	SSW	6.3	SSW	16.2	WSW	0.5	0.5	0.5	6.3	
30	14.7	18.9	9.9	1.5	SSE	4.1	S	8.7	WNW	11.5	8.0	3.0	0.0	
前半旬	13.0	17.7	7.1	2.3	S					6.5			30.7	
後半旬	15.2	20.4	8.6	2.0	S					12.0			36.0	
旬	14.1	19.0	7.8	2.1	S					18.5			66.7	
平年差/比	-1.0	-1.5	-1.8							56			102	

観測所名	津和野										10 以上積算気温			113
	気温()			風向・風速(m/s)						降水量(mm)			日照(h)	
	平均	最高	最低	平均	最多	最大	風向	瞬間	風向	日計	1時間	10分		
21	7.9	13.6	3.1	2.0	NNE	5.7	NE	11.2	NE	2.5	1.5	0.5	4.1	
22	8.8	18.4	0.8	1.2	SSE	3.6	NNE	7.4	NNW	0.0	0.0	0.0	9.8	
23	11.6	15.9	4.2	3.0	SSW	6.5	S	13.4	S	2.0	1.0	0.5	0.0	
24	15.2	18.2	10.2	2.3	SSW	5.6	SSW	14.4	SSE	6.0	3.0	1.5	0.2	
25	15.7	23.9	7.4	2.2	SSW	4.9	S	9.4	SSW	0.5	0.5	0.5	10.4	
26	12.8	17.0	7.7	2.3	SSE	5.1	SSE	12.0	NE	0.0	0.0	0.0	4.5	
27	12.4	21.1	4.9	1.3	NNE	4.2	NE	10.0	SSE	0.0	0.0	0.0	9.7	
28	14.3	23.8	5.7	1.1	SSE	3.8	N	7.4	N	0.0	0.0	0.0	10.7	
29	17.3	25.3	6.8	3.2	SSW	8.2	SSW	12.9	SSW	0.0	0.0	0.0	7.0	
30	13.2	17.6	8.7	1.1	SSW	6	SSW	9.9	SSW	13.5	8.5	2.0	0.0	
前半旬	11.8	18.0	5.1	2.1	SSW					11.0			24.5	
後半旬	14.0	21.0	6.8	1.8	SSW					13.5			31.9	
旬	12.9	19.5	6.0	2.0	SSW					24.5			56.4	
平年差/比	-1.7	-2.2	-2.1							66			101	

観測所名	吉賀										10 以上積算気温			92
	気温()			風向・風速(m/s)						降水量(mm)			日照(h)	
	平均	最高	最低	平均	最多	最大	風向	瞬間	風向	日計	1時間	10分		
21	7.1	11.3	2.0	4.1	NNE	10.9	ENE	17.2	ENE	1.0	0.5	0.5	5.5	
22	8.0	16.5	0.2	1.7	NE	5.3	ENE	9.6	NE	0.0	0.0	0.0	10.2	
23	9.9	14.1	3.9	2.4	W	6.3	WSW	11.5	WSW	6.0	4.0	1.5	0.0	
24	14.1	17.3	9.8	3.1	W	5.9	ENE	10.8	ENE	17.0	3.5	1.0	0.0	
25	14.8	23.0	7.5	2.1	SW	5.8	SW	10.9	SSW	0.0	0.0	0.0	9.1	
26	11.6	14.7	6.4	2.7	NE	8.8	NE	16.0	NNE	0.0	0.0	0.0	4.9	
27	10.9	19.3	4.1	2.3	NE	8.5	ENE	14.1	ENE	0.0	0.0	0.0	9.5	
28	12.8	22.3	3.9	1.4	NE	5.2	NE	9.9	NE	0.0	0.0	0.0	10.5	
29	15.5	24.1	5.6	1.8	W	5.5	SW	12.5	SW	2.0	2.0	1.5	7.4	
30	12.3	16.5	6.7	1.3	NE	9.3	NNE	16.1	ENE	12.0	7.0	3.0	0.0	
前半旬	10.8	16.4	4.7	2.7	NE					24.0			24.8	
後半旬	12.6	19.4	5.3	1.9	NE					14.0			32.3	
旬	11.7	17.9	5.0	2.3	NE					38.0			57.1	
平年差/比	//	//	//							//			//	

地域雨量観測旬報

2013年4月21日～30日 島根県 (68)

(1/1)

観測所名	大東				伯太				佐田				福光				桜江				三隅			
	降水量(mm)				降水量(mm)				降水量(mm)				降水量(mm)				降水量(mm)				降水量(mm)			
	日計	平年比	最大1時間	最大10分間	日計	平年比	最大1時間	最大10分間	日計	平年比	最大1時間	最大10分間	日計	平年比	最大1時間	最大10分間	日計	平年比	最大1時間	最大10分間	日計	平年比	最大1時間	最大10分間
21	2.5		1.0	0.5	8.5		4.5	1.0	3.5		1.0	0.5	3.0		1.0	0.5	3.0		2.0	1.0	2.0		1.5	1.0
22	0.0		0.0	0.0	0.0		0.0	0.0	0.0		0.0	0.0	0.0		0.0	0.0	0.0		0.0	0.0	0.0		0.0	0.0
23	0.0		0.0	0.0	0.0		0.0	0.0	0.0		0.0	0.0	0.0		0.0	0.0	1.0		1.0	0.5	1.0		1.0	0.5
24	12.0		3.0	1.5	15.0		4.0	1.0	30.5		6.5	1.5	13.0		4.0	2.0	13.0		3.5	1.5	6.5		3.5	1.5
25	3.5		3.5	2.0	0.0		0.0	0.0	5.0		4.5	2.0	0.0		0.0	0.0	0.0		0.0	0.0	0.0		0.0	0.0
半旬計/最大	18.0	113	3.5	2.0	23.5	137	4.5	1.0	39.0	193	6.5	2.0	16.0	92	4.0	2.0	17.0	87	3.5	1.5	9.5	51	3.5	1.5
26	18.5		11.5	4.0	21.0		5.0	2.0	33.0		18.5	5.0	2.0		2.0	1.5	1.5		1.5	1.0	0.5		0.5	0.5
27	0.0		0.0	0.0	0.0		0.0	0.0	0.5		0.5	0.5	0.0		0.0	0.0	0.0		0.0	0.0	0.0		0.0	0.0
28	0.0		0.0	0.0	0.0		0.0	0.0	0.0		0.0	0.0	0.0		0.0	0.0	0.0		0.0	0.0	0.0		0.0	0.0
29	0.0		0.0	0.0	0.0		0.0	0.0	0.0		0.0	0.0	0.5		0.5	0.5	1.0		1.0	0.5	0.0		0.0	0.0
30	10.5		7.5	3.5	12.0		9.0	4.0	11.0		8.5	3.0	13.5		9.0	3.0	12.0		6.0	2.0	17.0		12.0	3.5
半旬計/最大	29.0	176	11.5	4.0	33.0	198	9.0	4.0	44.5	220	18.5	5.0	16.0	89	9.0	3.0	14.5	74	6.0	2.0	17.5	90	12.0	3.5
旬計	47.0	172			56.5	188			83.5	231			32.0	99			31.5	85			27.0	76		
旬最大	18.5		11.5	4.0	21.0		9.0	4.0	33.0		18.5	5.0	13.5		9.0	3.0	13.0		6.0	2.0	17.0		12.0	3.5
起日	26		26	26	26		30	30	26		26	26	30		30	30	24		30	30	30		30	30

観測所名	波佐				匹見																			
	降水量(mm)				降水量(mm)				降水量(mm)				降水量(mm)				降水量(mm)				降水量(mm)			
	日計	平年比	最大1時間	最大10分間	日計	平年比	最大1時間	最大10分間	日計	平年比	最大1時間	最大10分間	日計	平年比	最大1時間	最大10分間	日計	平年比	最大1時間	最大10分間	日計	平年比	最大1時間	最大10分間
21	3.0		2.0	1.0	2.5		1.5	0.5																
22	0.0		0.0	0.0	0.0		0.0	0.0																
23	3.0		2.5	1.0	1.5		1.5	0.5																
24	24.5		7.5	2.0	8.5		2.5	1.0																
25	0.0		0.0	0.0	0.0		0.0	0.0																
半旬計/最大	30.5	138	7.5	2.0	12.5	63	2.5	1.0																
26	1.0		1.0	1.0	6.0		6.0	4.5																
27	0.0		0.0	0.0	0.0		0.0	0.0																
28	0.0		0.0	0.0	0.0		0.0	0.0																
29	0.0		0.0	0.0	0.5		0.5	0.5																
30	17.5		10.0	3.0	15.5		8.5	3.0																
半旬計/最大	18.5	83	10.0	3.0	22.0	112	8.5	4.5																
旬計	49.0	123			34.5	95																		
旬最大	24.5		10.0	3.0	15.5		8.5	4.5																
起日	24		30	30	30		30	26																

- ⌋: 統計値を求める対象となる資料の一部が欠けているが、その範囲が許容の範囲内の値。
- ⌋: 統計値を求める対象となる資料が、許容する範囲内の資料数を満たさず、十分な信頼を保証できない値。
- ×: 統計値を求める対象となる資料が、参考値もしくは欠測により全く統計値を求めることができない。

地域気象観測月報(集計値)

島根県 (68) 2013年4月
1/2頁

観測所名	西郷	西郷岬	海士	鹿島	斐川	松江	出雲	大田	掛合	横田	赤名	川本	浜田	瑞穂	弥栄
気															
平均	10.8	11.0	11.4	11.3	11.6	11.9	11.7	11.8	10.7	9.4	8.7	11.1	12.6	9.0	9.4
平年差	-1.1	-0.9	-0.9	-1	-1.2	-1	-0.7	-1.3	-1	-1.3	-1.5	-0.8	-0.7	-1.6	-1.2
最高	23.0	22.0	23.4	26.3	26.4	26.8	26.0	26.7	27.4	25.9	23.8	27.9	24.9	24.2	25.6
起日	16	16	16	16	29	29	16	16	16	16	16	16	16	16	16
最低	0.1	2.0	-0.5	-0.9	-0.2	1.8	-0.7	0.4	-1.4	-3.6	-3.0	-1.0	2.1	-4.3	-3.9
起日	1	10	1	1	13	13	13	1	13	13	13	13	1	13	13
最高平均	15.4	14.9	15.9	16.6	16.9	17.3	16.8	17.2	16.9	16.0	14.7	17.7	17.0	15.9	15.9
最高平年差	-1.2	-0.7	-0.7	-1.0	-1.2	-1.2	-1.1	-1.5	-1.2	-1.5	-1.8	-1.1	-0.8	-1.8	-1.1
最低平均	5.2	6.8	5.4	5.3	5.8	6.9	5.7	6.5	4.4	2.7	3.1	5.2	7.9	2.3	2.7
最低平年差	-1.7	-1.1	-1.8	-1.5	-1.4	-1.1	-0.7	-1.2	-0.9	-1.2	-0.8	-0.4	-0.8	-1.2	-1.2
積算気温	231	245	253	229	245	262	258	272	228	183	153	244	317	153	179
温															
平均0 未満日数	0	0	0	0	0	0	0	0	0	0	0	0	0	0	0
平均25 以上日数	0	0	0	0	0	0	0	0	0	0	0	0	0	0	0
最高0 未満日数	0	0	0	0	0	0	0	0	0	0	0	0	0	0	0
最高25 以上日数	0	0	0	1	3	3	2	2	3	2	0	3	0	0	1
最高30 以上日数	0	0	0	0	0	0	0	0	0	0	0	0	0	0	0
最高35 以上日数	0	0	0	0	0	0	0	0	0	0	0	0	0	0	0
最低0 未満日数	0	0	1	1	1	0	1	0	4	7	7	2	0	8	9
最低25 以上日数	0	0	0	0	0	0	0	0	0	0	0	0	0	0	0
日照															
月計	174.4		181.0	170.7		175.1	174.6	165.0	140.1	162.9	148.1	146.4	165.3	162.0	156.6
平年比	91		99	94		97	95	90	87	93	97	91	91	93	93
0.1時間未満日数	3		2	4		3	4	5	5	5	6	6	6	5	6
風向・風速															
平均風速	3.8	5.2	2.9	2.8	4.8	3.9	3.0	2.4	1.8	2.2	1.3	1.6	4.1	1.6	1.7
最大風速	14.1	18.1	11.5	13.2	18	18.5	11.6	8.2	7.1	8.4	6.3	6.9	16.1	7.4	8.4
最大風速風向	WSW	WSW	WSW	SW	WSW	WSW	WSW	SE	SSE	WNW	SE	S	SW	W	SSE
起日	14	14	14	14	14	14	14	24	24	7	6	29	14	12	24
最大瞬間風速	26.4	25.7	21.8	23.3	27.3	29.9	21.8	17.5	15.5	19.1	13.2	15.4	23.4	16.6	22.7
最大瞬間風速風向	WSW	WSW	WSW	WSW	SW	WSW	SSE	ESE	N	E	NNW	WSW	S	WNW	SSE
起日	14	14	14	14	14	14	24	24	7	6	7	14	24	12	24
最多風向	NW	W	W	W	WSW	W	W	SE	SSE	WNW	N	WSW	ENE	W	N
10m/s以上日数	6	14	2	2	14	13	1	0	0	0	0	0	10	0	0
15m/s以上日数	0	2	0	0	1	1	0	0	0	0	0	0	1	0	0
20m/s以上日数	0	0	0	0	0	0	0	0	0	0	0	0	0	0	0
30m/s以上日数	0	0	0	0	0	0	0	0	0	0	0	0	0	0	0
降															
月計	156.5	136.0	124.0	126.0	127.5	154.0	128.0	155.0	134.5	112.5	165.5	151.0	101.5	171.0	196.5
平年比	142	134	119	122	111	141	117	132	111	108	124	124	87	138	147
最大日降水量	46.5	43.0	38.0	29.0	32.0	34.5	30.5	28.5	26.5	20.0	39.5	31.0	23.5	36.0	47.0
起日	24	6	24	24	6	6	6	6	7	7	24	7	6	7	7
最大1時間降水量	8.0	8.0	9.5	9.5	9.5	10.5	10.0	10.0	8.0	7.5	8.5	8.0	8.5	8.5	10.0
起日 時分	24 05:44	6 17:17	30 01:16	26 00:09	6 15:55	6 16:13	26 00:10	26 00:18	30 02:46	30 03:23	30 03:07	30 03:03	30 03:05	30 03:10	14 17:34
最大10分間降水量	2.5	2.5	3.0	4.5	5.0	4.5	7.0	3.5	3.5	3.5	2.5	3.0	2.5	3.0	4.5
起日 時分	30 00:38	30 00:38	30 00:31	25 23:35	25 23:26	25 23:42	25 23:21	30 02:01	30 02:12	30 02:37	30 02:38	30 02:24	30 02:17	30 02:53	14 17:00
1mm以上日数	12	11	10	10	10	11	10	13	13	13	13	13	9	13	12
10mm以上日数	6	4	5	5	5	5	6	7	7	6	6	6	5	7	7
30mm以上日数	2	2	2	0	1	2	1	0	0	0	2	1	0	2	2
50mm以上日数	0	0	0	0	0	0	0	0	0	0	0	0	0	0	0
70mm以上日数	0	0	0	0	0	0	0	0	0	0	0	0	0	0	0
100mm以上日数	0	0	0	0	0	0	0	0	0	0	0	0	0	0	0

-) : 統計値を求める対象となる資料の一部が欠けているが、その範囲が許容の範囲内の値。
-] : 統計値を求める対象となる資料が、許容する範囲内の資料数を満たさず、十分な信頼を保證できない値。
- x : 統計値を求める対象となる資料が、参考値もしくは欠測により全く統計値を求めることができない。

地域気象観測月報(集計値)

島根県 (68)

2013年4月

2/2頁

観測所名	高津	益田	津和野	吉賀		
気	平均	12.0	12.8	11.7	10.6	
	平年差	-1	-0.6	-1	//	
	最高	26.7	27.7	25.8	24.5	
	起日	16	16	16	16	
	最低	1.3	1.2	-0.9	-2.3	
	起日	1	1	13	13	
	最高平均	16.7	17.6	18.6	17.1	
	最高平年差	-1.0	-0.9	-1.0	//	
	最低平均	6.9	7.3	5.3	4.2	
	最低平年差	-1.2	-0.6	-1.0	//	
	積算気温	275	333	285	204	
	温	平均0 未満日数	0	0	0	0
		平均25 以上日数	0	0	0	0
		最高0 未満日数	0	0	0	0
最高25 以上日数		2	2	3	0	
最高30 以上日数		0	0	0	0	
最高35 以上日数		0	0	0	0	
最低0 未満日数		0	0	1	3	
最低25 以上日数		0	0	0	0	
日照		月計		172.1	154.1	159.0
		平年比		92	98	//
	0.1時間未満日数		4	5	5	
風向・風速	平均風速	4.3	2.1	2.0	2.5	
	最大風速	15.2	8.2	8.2	12.1	
	最大風速風向	NW	SSE	SSW	ENE	
	起日	7	24	29	3	
	最大瞬間風速	20.6	17.6	17.6	22.8	
	最大瞬間風速風向	SSE	SSW	SSE	ENE	
	起日	24	24	6	3	
	最多風向	SSE	S)	SSW	NE	
	10m/s以上日数	8	0	0	3	
	15m/s以上日数	1	0	0	0	
	20m/s以上日数	0	0	0	0	
	30m/s以上日数	0	0	0	0	
	降水量	月計	139.5	144.0	155.0	171.0
		平年比	117	131	121	//
最大日降水量		38.0	39.0	30.5	41.5	
起日		2	2	7	7	
最大1時間降水量		21.0	11.5	13.0	7.0	
起日 時分		2 21:22	2 23:23	14 17:36	30 03:37	
最大10分間降水量		13.0	6.0	3.5	3.0	
起日 時分		2 21:21	2 20:39	14 17:32	30 02:47	
1mm以上日数		10	10	13	13	
10mm以上日数		5	5	6	7	
30mm以上日数		2	2	1	2	
50mm以上日数		0	0	0	0	
70mm以上日数		0	0	0	0	
100mm以上日数		0	0	0	0	

地域雨量観測月報(集計値)

島根県 (68) 2013年4月
1/1頁

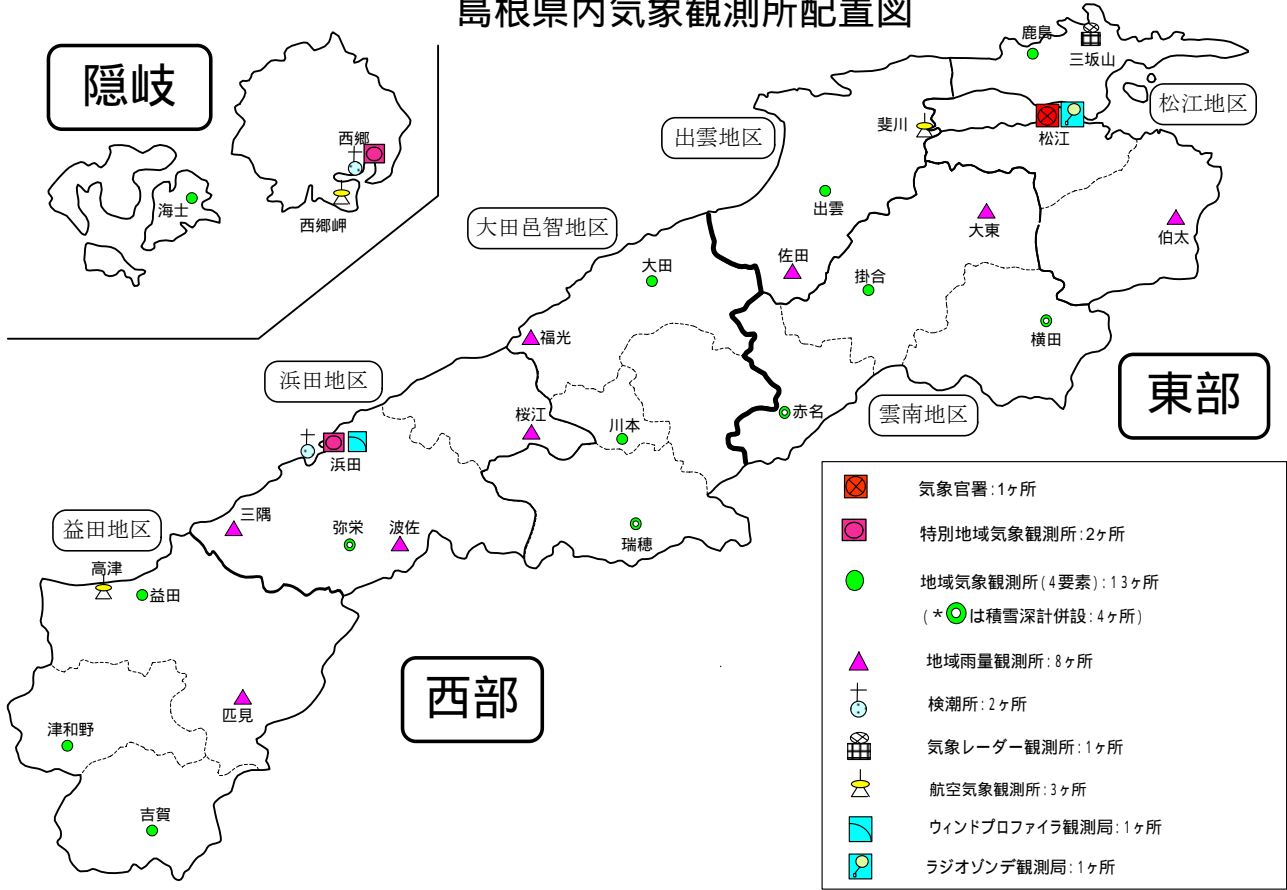
観測所名	大東	伯太	佐田	福光	桜江	三隅	波佐	匹見										
月計	149.0	138.0	210.5	113.5	161.5	136.0	226.0	94.5)										
平年比	147	126	162	105	131	116	165	78										
最大日降水量	29.0	21.0	40.0	22.5	48.5	38.5	59.0	21.0)										
起日	6	26	7	6	7	6	7	2										
最大1時間降水量	11.5	9.0	18.5	9.0	9.0	12.0	11.5	8.5)										
起日 時分	26 02:24	30 02:57	26 01:04	30 02:44	7 04:53	30 03:01	14 17:34	30 03:49										
最大10分間降水量	4.0	4.0	5.0	3.0	4.0	3.5	4.5	4.5)										
起日 時分	26 02:05	30 02:17	26 00:39	30 01:58	14 16:54	30 02:52	2 21:29	26 21:00										
1mm以上日数	13	12	13	12	14	12	15	12)										
10mm以上日数	7	7	6	6	6	5	8	3)										
30mm以上日数	0	0	4	0	1	1	3	0)										
50mm以上日数	0	0	0	0	0	0	1	0)										
70mm以上日数	0	0	0	0	0	0	0	0)										
100mm以上日数	0	0	0	0	0	0	0	0)										

観測所名																		
月計																		
平年比																		
最大日降水量																		
起日																		
最大1時間降水量																		
起日 時分																		
最大10分間降水量																		
起日 時分																		
1mm以上日数																		
10mm以上日数																		
30mm以上日数																		
50mm以上日数																		
70mm以上日数																		
100mm以上日数																		

観測所名																		
月計																		
平年比																		
最大日降水量																		
起日																		
最大1時間降水量																		
起日 時分																		
最大10分間降水量																		
起日 時分																		
1mm以上日数																		
10mm以上日数																		
30mm以上日数																		
50mm以上日数																		
70mm以上日数																		
100mm以上日数																		

-]: 統計値を求める対象となる資料の一部が欠けているが、その範囲が許容の範囲内の値。
-]: 統計値を求める対象となる資料が、許容する範囲内の資料数を満たさず、十分な信頼を保証できない値。
- ×: 統計値を求める対象となる資料が、参考値もしくは欠測により全く統計値を求めることができない。

島根県内気象観測所配置図



平成25年4月1日現在

島根県地域気象観測所（アメダス）所在地一覧表

観測所	気温	降水量	日照	風向 風速	積雪	所在地	緯度	経度	海面上 の高さ
西郷	○	○	○	○	○	隠岐郡隠岐の島町西町大城ノ一（西郷特別地域気象観測所）	36°12.2'	133°20.0'	27m
西郷岬	○	○		○		隠岐郡隠岐の島町岬町（隠岐航空気象観測所）	36°10.7'	133°19.4'	80m
海士	○	○	○	○		隠岐郡海士町海士	36°05.8'	133°05.8'	3m
鹿島	○	○	○	○		松江市鹿島町北講武	35°31.2'	133°01.3'	5m
斐川	○	○		○		出雲市斐川町沖州（出雲航空気象観測所）	35°24.8'	132°53.4'	2m
松江	○	○	○	○	○	松江市西津田（松江地方气象台）	35°27.4'	133°03.9'	17m
出雲	○	○	○	○		出雲市芦渡町	35°19.9'	132°43.8'	20m
大東		○				雲南市大東町下阿用	35°19.1'	132°57.9'	56m
伯太		○				安来市伯太町母里	35°21.0'	133°16.4'	23m
佐田		○				出雲市佐田町大呂	35°13.3'	132°43.4'	100m
大田	○	○	○	○		大田市大田町大田	35°11.4'	132°29.8'	30m
掛合	○	○	○	○		雲南市掛合町掛合	35°11.8'	132°48.9'	215m
横田	○	○	○	○	○	仁多郡奥出雲町稲原	35°10.4'	133°06.2'	369m
福光		○				大田市温泉津町福光	35°04.2'	132°20.0'	8m
赤名	○	○	○	○	○	飯石郡飯南町下赤名	35°00.1'	132°42.7'	444m
桜江		○				江津市桜江町川戸	34°57.2'	132°20.0'	32m
川本	○	○	○	○		邑智郡川本町川本	34°58.6'	132°29.5'	132m
浜田	○	○	○	○		浜田市大辻町（浜田特別地域気象観測所）	34°53.8'	132°04.2'	19m
瑞穂	○	○	○	○	○	邑智郡邑南町淀原	34°51.2'	132°31.8'	327m
三隅		○				浜田市三隅町三隅	34°47.3'	131°57.5'	11m
弥栄	○	○	○	○	○	浜田市弥栄町長安本郷	34°46.6'	132°06.5'	380m
波佐		○				浜田市金城町波佐	34°46.8'	132°11.8'	370m
高津	○	○		○		益田市内田町（石見航空気象観測所）	34°40.5'	131°47.4'	54m
益田	○	○	○	○		益田市あけぼの東町	34°40.6'	131°50.6'	4m
匹見		○				益田市匹見町匹見	34°34.3'	132°01.0'	259m
津和野	○	○	○	○		鹿足郡津和野町森村	34°27.7'	131°46.2'	165m
吉賀	○	○	○	○		鹿足郡吉賀町七日市	34°23.5'	131°53.6'	250m

中国地方 1か月予報

(4月27日から5月26日までの天候見通し)

平成25年4月26日
広島地方気象台発表

<予想される向こう1か月の天候>

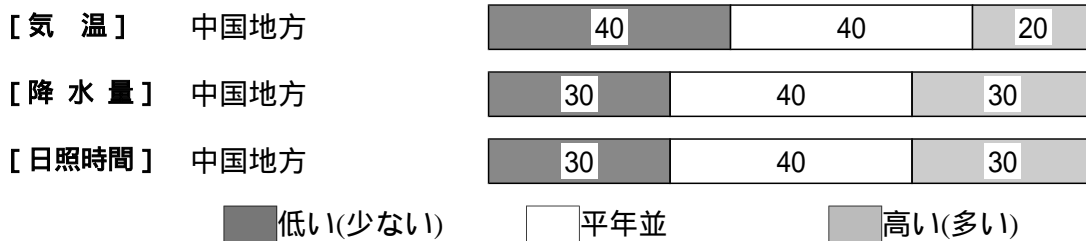
向こう1か月の出現の可能性が最も大きい天候と、特徴のある気温、降水量等の確率は以下のとおりです。

天気は数日の周期で変わるでしょう。平年と同様に晴れの日が多い見込みです。

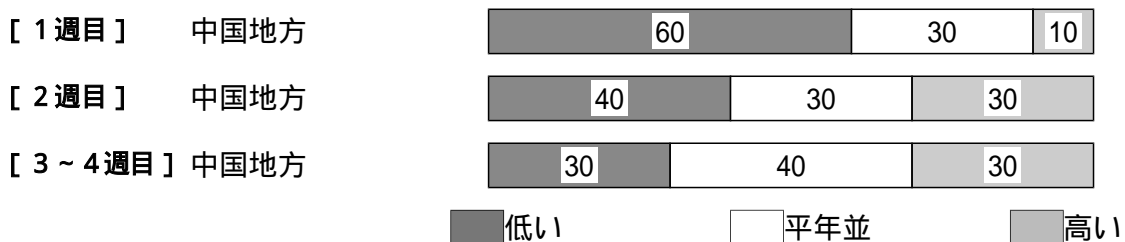
向こう1か月の平均気温は、平年並または低い確率ともに40%です。

週別の気温は、1週目は、低い確率60%です。

<向こう1か月の気温、降水量、日照時間の各階級の確率(%)>



<気温経過の各階級の確率(%)>



<予報の対象期間>

1か月 : 4月27日(土) ~ 5月26日(日)
1週目 : 4月27日(土) ~ 5月3日(金)
2週目 : 5月4日(土) ~ 5月10日(金)
3~4週目 : 5月11日(土) ~ 5月24日(金)

<次回発表予定等>

1か月予報 : 毎週金曜日 14時30分 次回は5月3日
3か月予報 : 5月23日(木) 14時

< 参考資料（平年並の範囲等） >

(1) 30 年平均値（向こう 1 か月の平均気温、降水量、日照時間と 1 週目、2 週目、3 ～ 4 週目の平均気温）

	気 温 ()	降 水 量 (mm)	日照時間 (時間)	気 温()		
				1 週目	2 週目	3 ～ 4 週目
松江	17.0	124.7	197.5	15.7	16.7	17.6
西郷	15.8	129.6	206.4	14.5	15.5	16.3
浜田	16.9	134.0	195.7	15.7	16.7	17.5
鳥取	17.1	123.1	192.6	15.8	16.8	17.7
米子	17.1	115.6	200.4	15.8	16.8	17.7
境	17.1	122.8	202.0	15.8	16.8	17.7
広島	18.7	170.0	200.0	17.3	18.4	19.4
呉	18.0	147.4	198.1	16.6	17.7	18.6
福山	17.6	117.9	203.0	16.1	17.3	18.2
岡山	18.7	118.0	196.5	17.3	18.4	19.4
津山	16.5	153.4	188.7	15.0	16.2	17.1

なお、気温、降水量、日照時間の「平年並」の範囲は、地点ごとに幾分違いはありますが、下に示した地域平均の「平年並」の範囲を参考にして下さい。

(2) 1981 ～ 2010 年のデータに基づいた向こう 1 か月地域平均の気温、降水量、日照時間の平年差(比)の「平年並」の範囲は次のとおりです。

	気温平年差()	降水量平年比(%)	日照時間平年比(%)
中国地方	-0.3 ～ +0.3	79 ～ 117	94 ～ 107
山陰	-0.3 ～ +0.3	79 ～ 117	95 ～ 107
山陽	-0.3 ～ +0.4	78 ～ 116	93 ～ 108

(3) この予報期間の 1 週目、2 週目、3 ～ 4 週目の地域平均の気温平年差の「平年並」の範囲は次のとおりです。

	1 週目	2 週目	3 ～ 4 週目
中国地方	-0.5 ～ +0.7	-0.3 ～ +0.7	-0.4 ～ +0.3
山陰	-0.6 ～ +0.8	-0.4 ～ +0.8	-0.4 ～ +0.4
山陽	-0.6 ～ +0.7	-0.3 ～ +0.7	-0.4 ～ +0.3

< 参考資料（利用上の注意） >

(1) 気温(降水量)等は、「低い(少ない)」「平年並」「高い(多い)」の 3 つの階級で予報します。階級の幅は、1981 ～ 2010 年の 30 年間に於ける各階級の出現率が等分(それぞれ 33%)となるように決めてあります(気候的出現率と呼びます)。

(2) 予報する確率の数値は、それぞれの階級が出現する可能性の大きさを表しています。予測資料の信頼性が大きい場合には気候的出現率から大きく隔たった 10%以下や 60%以上の確率を付けられますが、特定の階級を強調できない場合には気候的出現率と同じかそれと同程度(30%、40%)の確率しか付けられません。

(3) 晴れや雨などの天気日数は、平年の日数よりも多い(少ない)場合は「平年に比べて多い(少ない)」、また平年の日数と同程度に多い(少ない)場合には「平年と同様に多い(少ない)」と表現します。なお、単に多い(少ない)と表現した場合には対象期間の 2 分の 1 より多い(少ない)ことを意味します。