

島根県農業気象速報

平成25年3月上旬

島根県
松江地方気象台

平成25年3月11日発行

気象概況 平成 25 年 3 月上旬

期間のはじめは、冬型の気圧配置となる日があった。期間の中頃からは、高気圧に覆われて晴れた日が多かった。5 日以降は、南から高気圧に覆われることが多く、暖かい空気が入ったため、気温が平年を大幅に上回る日が多かった。

日付	天気概況	松江(06 時～18 時)	松江(18 時～翌 06 時)
1 日	低気圧が日本海を北東進	雨時々曇	曇一時みぞれ、あられを伴う
2 日	冬型の気圧配置となる	曇一時雪、みぞれを伴う	曇後時々晴
3 日	冬型の気圧配置が緩む	曇時々晴	晴後曇
4 日	大陸の高気圧に覆われる	晴一時曇	曇時々晴一時雨
5 日	東シナ海の高気圧に覆われる	晴	快晴
6 日	南海上の高気圧に覆われる	快晴	晴
7 日	高気圧の後ろ側となり、日本海に気圧の谷が進んでくる	薄曇一時晴	曇一時雨
8 日	南海上の高気圧に覆われる	晴時々曇	晴後一時曇
9 日	南海上の高気圧に覆われる	快晴	晴後時々曇
10 日	日本海の低気圧からのびる寒冷前線が通過する	曇時々雨一時晴、大風を伴う	晴後一時曇

気象官署・特別地域気象観測所の観測値(3 月上旬)

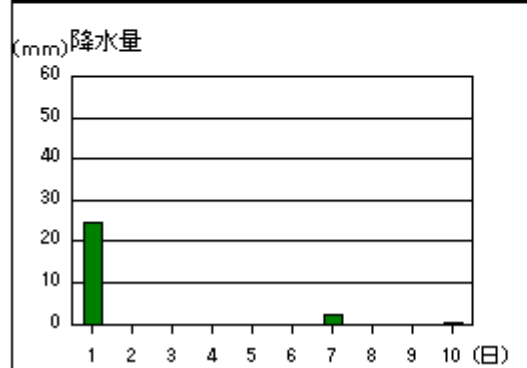
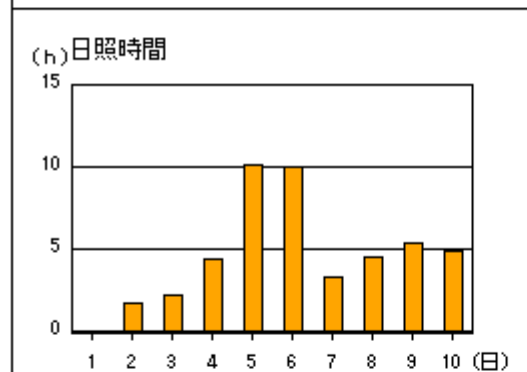
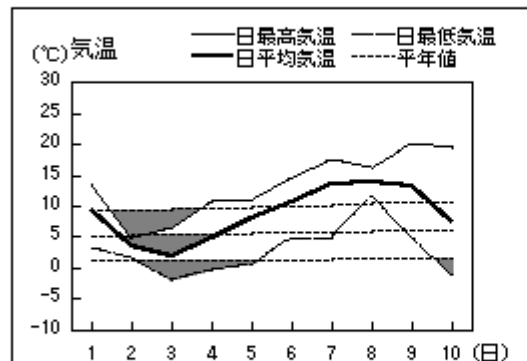
要素	気温()						降水量(mm)		日照時間(h)	
	平均		最高		最低		本年	平年	本年	平年
	本年	平年	本年	平年	本年	平年				
松江	9.5	6.1	15.6	10.8	4.0	2.1	26.5	43.1	61.9	36.6
浜田	10.7	7.4	15.7	11.3	5.4	3.3	23.5	41.2	58.7	38.6
西郷	8.7	5.6	13.4	9.7	2.8	1.3	27.0	38.0	46.5	37.9

平均気温は、全域「かなり高い」。降水量は、松江・西郷「平年並」、浜田「少ない」。日照時間は、松江・浜田「かなり多い」、西郷「多い」。

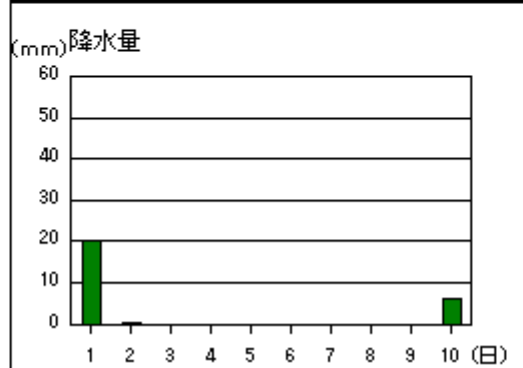
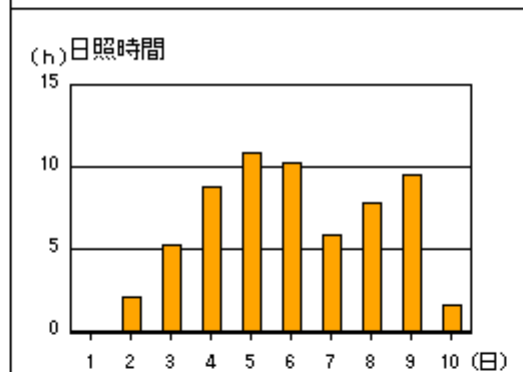
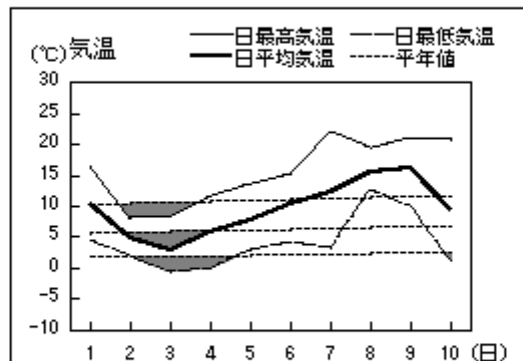
注：地上気象観測における平年の統計期間は、松江、浜田、西郷とも 1981～2010 年の 30 年間である。

アメダス 気象経過図：2013年3月1日-2013年3月10日

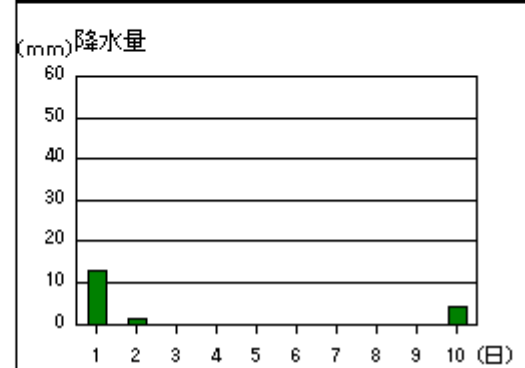
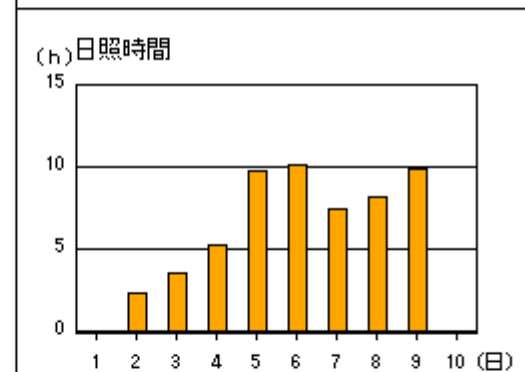
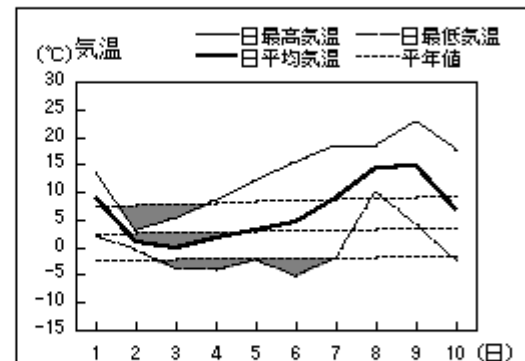
西郷



松江

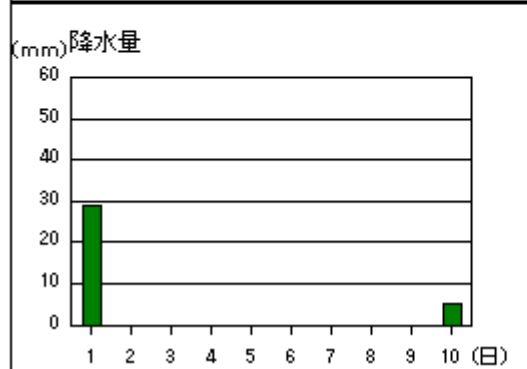
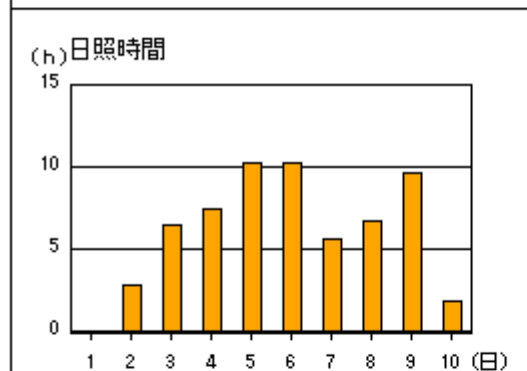
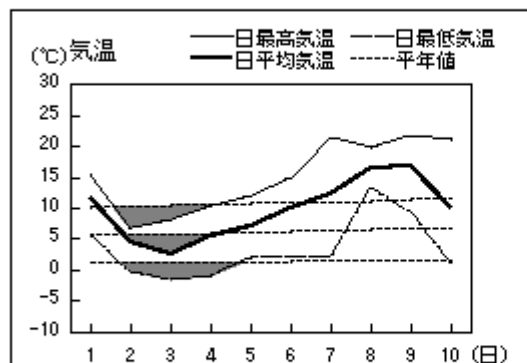


横田

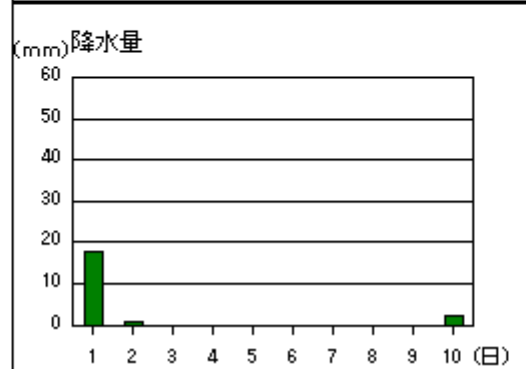
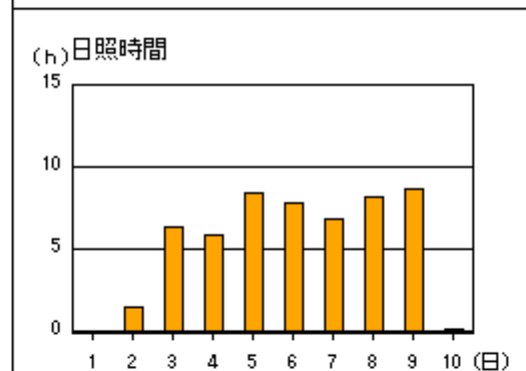
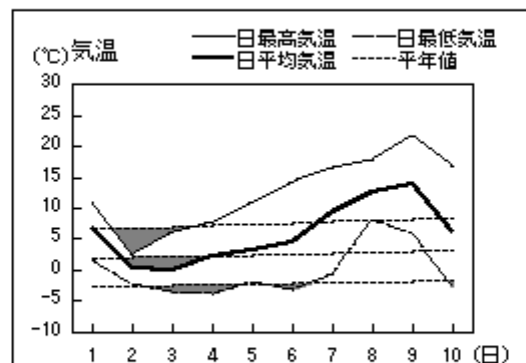


アメダス 気象経過図：2013年3月1日-2013年3月10日

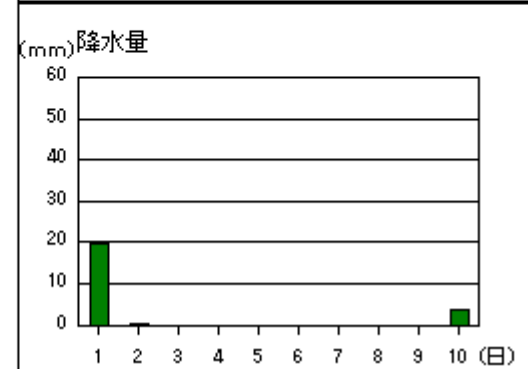
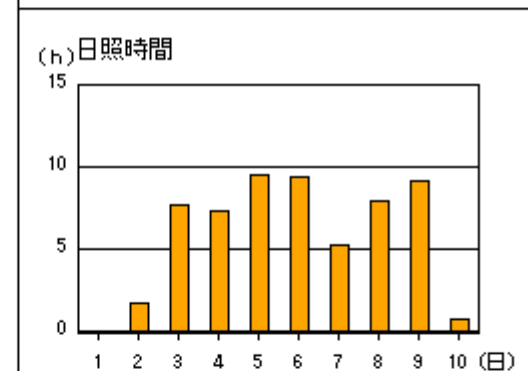
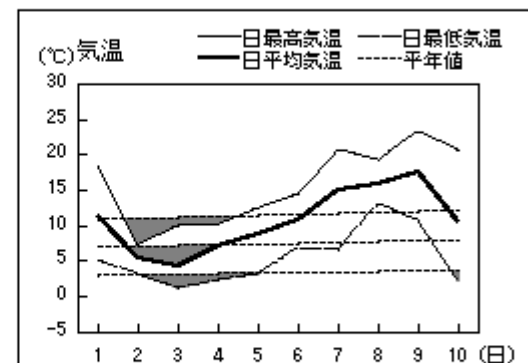
出雲



赤名

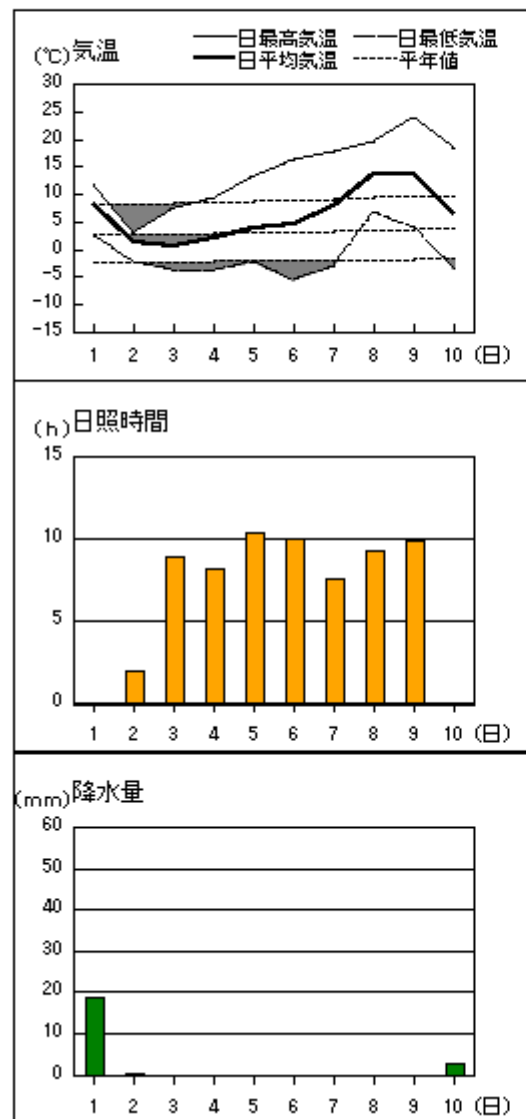


浜田

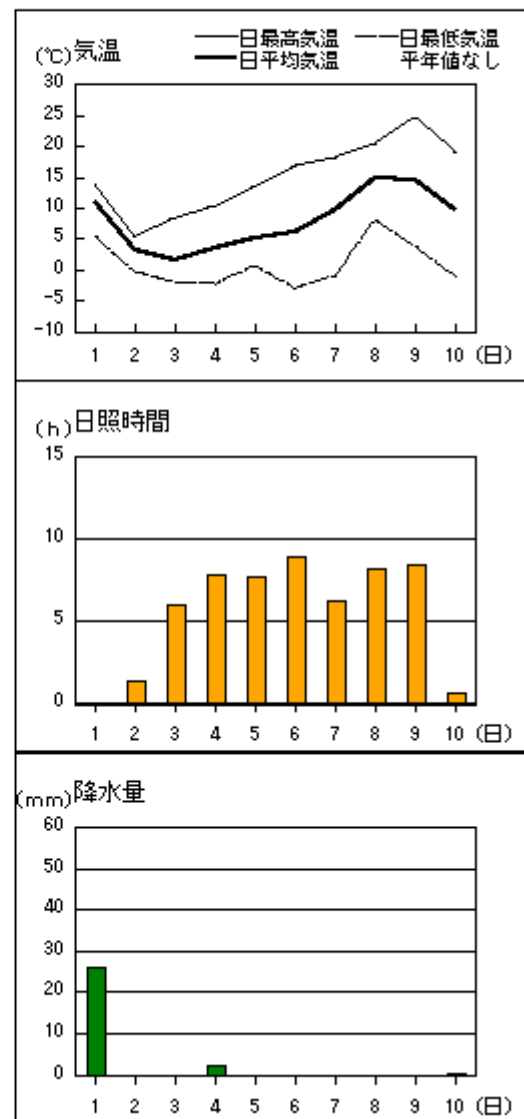


アメダス 気象経過図：2013年3月1日-2013年3月10日

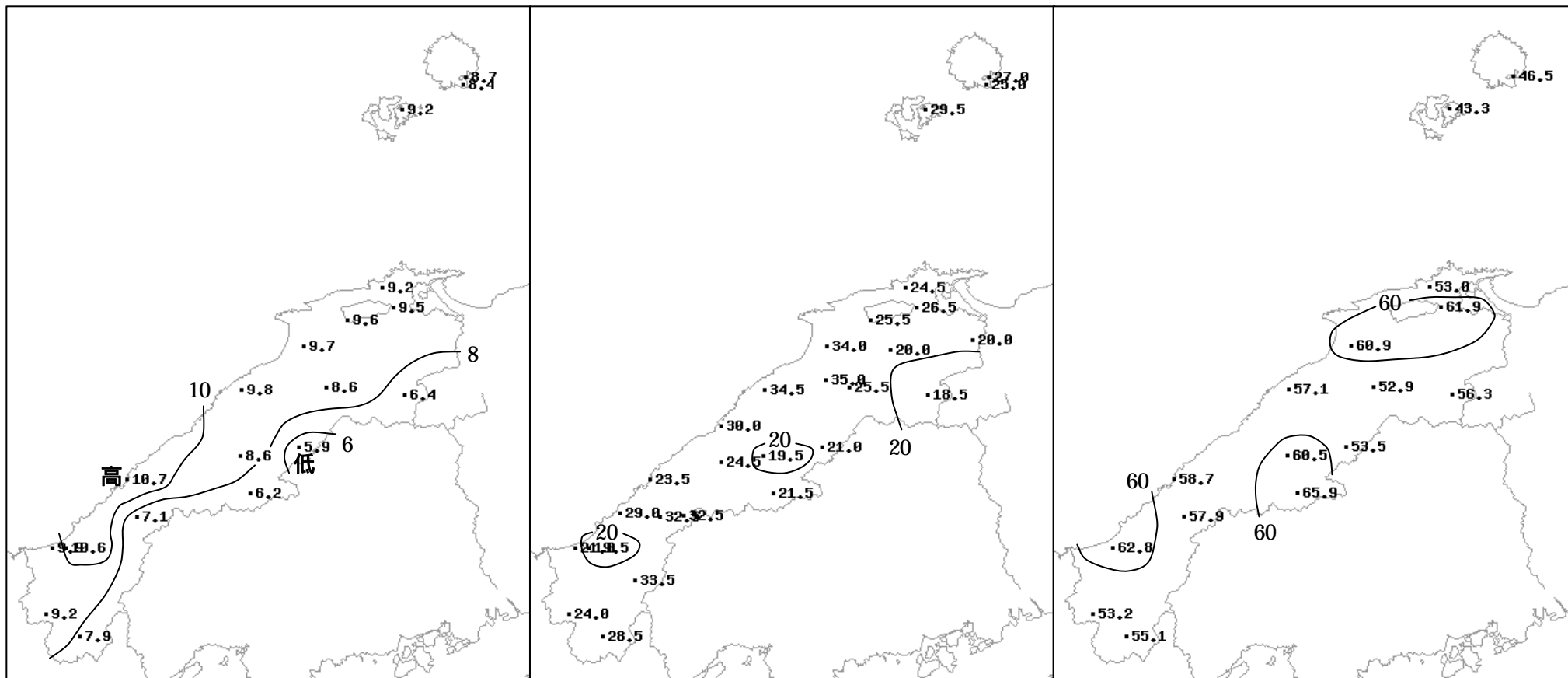
瑞穂



吉賀



2013年（平成25年）3月上旬の気象分布図



平均気温 ()

降水量 (mm)

日照時間 (h)

地域気象観測旬報

2013年3月1日～10日 島根県 (68)
(1/5)

観測所名	西郷										10 以上積算気温			52
	気温()			風向・風速(m/s)						降水量(mm)			日照(h)	
	平均	最高	最低	平均	最多	最大	風向	瞬間	風向	日計	1時間	10分		
1	9.2	13.5	3.3	4.3	NW	10.8	WSW	19.4	W	24.5	6.0	1.5	0.0	
2	3.6	4.9	1.6	4.1	NW	6.9	NW	13.5	NW	0.0	0.0	0.0	1.7	
3	1.9	6.5	-1.9	1.8	NW	3.4	E	5.8	E	0.0	0.0	0.0	2.2	
4	4.9	10.5	-0.5	2.7	NW	6.4	WSW	12.6	W	0.0	0.0	0.0	4.4	
5	7.9	10.9	0.5	3.8	WSW	10.2	WSW	15.9	W	0.0	0.0	0.0	10.1	
6	10.7	14.5	4.8	5.0	WSW	9.6	WSW	17.5	W	0.0	0.0	0.0	10.0	
7	13.7	17.5	4.7	7.4	WSW	12.3	WSW	21.3	WSW	2.0	2.0	2.0	3.3	
8	14.0	16.1	11.7	6.9	WSW	10.8	W	21.3	WSW	0.0	0.0	0.0	4.5	
9	13.3	20.1	4.7	4.2	WSW	11.9	WSW	19.5	WSW	0.0	0.0	0.0	5.4	
10	7.4	19.3	-0.9	5.8	N	14.5	WSW	25.3	WSW	0.5	0.5	0.5	4.9	
前半旬	5.5	9.3	0.6	3.3	NW					24.5			18.4	
後半旬	11.8	17.5	5.0	5.9	WSW					2.5			28.1	
旬	8.7	13.4	2.8	4.6	NW					27.0			46.5	
平年差/比	+3.1	+3.7	+1.5							71			123	

観測所名	西郷岬										10 以上積算気温			49
	気温()			風向・風速(m/s)						降水量(mm)			日照(h)	
	平均	最高	最低	平均	最多	最大	風向	瞬間	風向	日計	1時間	10分		
1	8.9	12.6	4.0	6.8	NW	16.4	SW	22.1	SW	21.5	5.5	2.0		
2	3.2	4.9	0.9	5.5	NW	9.8	NW	15.4	NW	0.0	0.0	0.0		
3	2.8	5.7	-0.8	1.8	NNW	3.8	SE	6.2	SSE	0.0	0.0	0.0		
4	5.9	10.0	2.0	3.9	WNW	8.8	WNW	12.3	NW	0.0	0.0	0.0		
5	7.9	10.6	2.3	5.5	WSW	11.1	WSW	14.4	WSW	0.0	0.0	0.0		
6	10.7	14.3	6.9	6.7	W	11	WSW	16.5	WSW	0.0	0.0	0.0		
7	12.9	16.5	7.3	8.3	SW	14.7	WSW	23.7	W	3.5	3.5	2.0		
8	13.2	15.4	10.5	9.1	WSW	13.9	WSW	18.5	W	0.0	0.0	0.0		
9	12.2	16.6	6.3	3.9	SW	11.1	SW	17.0	SW	0.0	0.0	0.0		
10	6.7	17.2	-0.5	7.8	N	18.4	WSW	26.7	WSW	0.0	0.0	0.0		
前半旬	5.7	8.8	1.7	4.7	NW					21.5				
後半旬	11.1	16.0	6.1	7.2	SW					3.5				
旬	8.4	12.4	3.9	5.9	SW					25.0				
平年差/比	+2.6	+3.4	+1.2							67				

観測所名	海士										10 以上積算気温			63
	気温()			風向・風速(m/s)						降水量(mm)			日照(h)	
	平均	最高	最低	平均	最多	最大	風向	瞬間	風向	日計	1時間	10分		
1	10.3	14.8	5.3	3.5	SSW	9.6	WSW	20.1	WSW	21.5	6.0	1.5	0.0	
2	4.1	5.5	2.3	3.0	N	4.7	N	11.4	NNE	0.5	0.5	0.5	1.0	
3	2.8	6.2	-0.7	1.0	NE	3	ESE	6.8	NNE	0.0	0.0	0.0	2.6	
4	5.8	10.1	0.2	2.3	W	5.1	W	10.0	W	0.0	0.0	0.0	3.4	
5	8.9	11.3	1.5	3.3	WSW	7.5	WSW	12.8	WSW	0.0	0.0	0.0	9.7	
6	10.7	14.6	4.4	4.3	WSW	7.5	WSW	15.7	W	0.0	0.0	0.0	9.3	
7	14.1	17.0	10.6	5.1	SW	8.8	WSW	19.5	WSW	6.5	6.5	3.5	3.3	
8	14.0	16.2	11.6	6.0	WSW	10.3	WSW	18.9	WSW	0.5	0.5	0.5	4.4	
9	13.5	20.3	3.2	3.1	SW	8.6	SW	16.4	WSW	0.0	0.0	0.0	6.3	
10	7.5	19.3	0.1	4.6	NNE	12.5	WSW	23.9	W	0.5	0.5	0.5	3.3	
前半旬	6.4	9.6	1.7	2.6	W					22.0			16.7	
後半旬	12.0	17.5	6.0	4.6	WSW					7.5			26.6	
旬	9.2	13.5	3.9	3.6	WSW					29.5			43.3	
平年差/比	+3.2	+3.7	+2.4							96			130	

観測所名	鹿島										10 以上積算気温			54
	気温()			風向・風速(m/s)						降水量(mm)			日照(h)	
	平均	最高	最低	平均	最多	最大	風向	瞬間	風向	日計	1時間	10分		
1	10.6	14.9	4.6	3.9	S	9.8	SW	14.6	SW	19.0	6.5	2.0	0.0	
2	4.9	6.7	1.9	3.4	NW	5.9	NNW	11.9	NW	1.0	1.0	0.5	1.9	
3	2.8	7.3	-1.9	1.4	ENE	3.5	N	7.0	NNE	0.0	0.0	0.0	3.9	
4	5.3	10.4	-1.5	3.2	W	8	W	12.1	W	0.0	0.0	0.0	5.9	
5	7.9	12.8	2.1	2.5	W	6.4	W	9.4	W	0.0	0.0	0.0	10.8	
6	9.1	15.9	2.0	3.1	SW	8.2	SW	12.3	WSW	0.0	0.0	0.0	10.0	
7	11.7	21.0	1.4	3.4	SW	9	WSW	13.9	SW	0.0	0.0	0.0	4.7	
8	15.7	18.7	11.9	7.0	SW	11.5	WSW	18.5	SW	0.0	0.0	0.0	6.0	
9	15.6	22.5	8.5	2.5	W	7.1	WSW	11.4	WSW	0.0	0.0	0.0	9.1	
10	8.7	20.1	-1.0	5.1	NNE	15	SW	24.9	WSW	4.5	2.0	1.0	0.7	
前半旬	6.3	10.4	1.0	2.9	NW					20.0			22.5	
後半旬	12.2	19.6	4.6	4.2	SW					4.5			30.5	
旬	9.2	15.0	2.8	3.6	SW					24.5			53.0	
平年差/比	+3.3	+4.7	+1.2							61			156	

-) : 統計値を求める対象となる資料の一部が欠けているが、その範囲が許容の範囲内の値。
-] : 統計値を求める対象となる資料が、許容する範囲内の資料数を満たさず、十分な信頼を保証できない値。
- × : 統計値を求める対象となる資料が、参考値もしくは欠測により全く統計値を求めることができない。

地域気象観測旬報

2013年3月1日～10日 島根県 (68)
(2/5)

観測所名	斐川									10 以上積算気温			66	
	気温()			風向・風速(m/s)						降水量(mm)				日照 (h)
	平均	最高	最低	平均	最多	最大	風向	瞬間	風向	日計	1時間	10分		
1	11.4	16.1	4.7	7.7	NNW	14.9	SSW	23.7	S	21.5	8.5	2.0		
2	4.8	6.6	2.1	6.9	NNW	10.6	NNW	17.0	NNW	0.5	0.5	0.5		
3	3.2	7.5	-0.5	2.6	SSE	4.9	SSE	6.7	ENE	0.0	0.0	0.0		
4	5.6	10.9	0.2	4.7	W	9.5	WSW	13.4	WSW	0.0	0.0	0.0		
5	7.1	12.3	2.2	4.3	SSE	8.7	WSW	11.8	WSW	0.5	0.5	0.5		
6	10.1	14.7	2.4	5.9	WSW	11.8	WSW	15.9	WSW	0.0	0.0	0.0		
7	12.7	22.2	2.2	5.9	SSW	14.1	WSW	19.0	WSW	0.0	0.0	0.0		
8	15.9	19.6	13.1	9.7	WSW	14.6	WSW	22.1	WSW	0.0	0.0	0.0		
9	16.1	21.2	8.5	4.7	WSW	9.2	WSW	13.4	WSW	0.0	0.0	0.0		
10	9.5	21.1	1.0	7.9	NE	18.3	WSW	26.7	SW	3.0	2.0	1.0		
前半旬	6.4	10.7	1.7	5.2	W					22.5				
後半旬	12.9	19.8	5.4	6.8	WSW					3.0				
旬	9.6	15.2	3.6	6.0	WSW					25.5				
平年差/比	+3.4	+4.8	+1.5							54				

観測所名	松江									10 以上積算気温			65	
	気温()			風向・風速(m/s)						降水量(mm)				日照 (h)
	平均	最高	最低	平均	最多	最大	風向	瞬間	風向	日計	1時間	10分		
1	10.4	16.6	4.4	5.7	SSW	12.3	W	24.1	SSW	20.0	7.0	1.5	0.0	
2	4.8	8.0	1.9	5.2	NW	8.9	WNW	13.7	WNW	0.5	0.5	0.5	2.1	
3	3.0	8.3	-0.7	1.5	E	3.8	NE	6.2	NE	0.0	0.0	0.0	5.2	
4	5.9	11.7	-0.1	4.3	W	10	WNW	15.4	WNW	0.0	0.0	0.0	8.8	
5	7.6	13.5	2.9	3.2	WSW	8	WSW	11.7	W	0.0	0.0	0.0	10.8	
6	10.3	15.2	4.3	4.8	WSW	10.5	W	15.3	W	0.0	0.0	0.0	10.2	
7	12.3	21.9	3.3	4.1	WSW	14	WSW	23.0	W	0.0	0.0	0.0	5.9	
8	15.6	19.3	12.6	8.7	WSW	14.1	W	22.5	SW	0.0	0.0	0.0	7.8	
9	16.0	21.0	9.9	3.5	W	11.7	W	16.4	WSW	0.0	0.0	0.0	9.5	
10	9.3	20.8	1.4	5.4	NE	16.1	WSW	24.1	WSW	6.0	3.0	1.0	1.6	
前半旬	6.3	11.6	1.7	4.0	W					20.5			26.9	
後半旬	12.7	19.6	6.3	5.3	WSW					6.0			35.0	
旬	9.5	15.6	4.0	4.6	W					26.5			61.9	
平年差/比	+3.4	+4.8	+1.9							61			169	

観測所名	出雲									10 以上積算気温			57	
	気温()			風向・風速(m/s)						降水量(mm)				日照 (h)
	平均	最高	最低	平均	最多	最大	風向	瞬間	風向	日計	1時間	10分		
1	11.5	15.5	5.8	5.1	S	9	S	21.8	S	29.0	9.0	2.0	0.0	
2	4.6	6.8	-0.3	3.1	N	6.8	N	12.3	N	0.0	0.0	0.0	2.8	
3	2.7	8.2	-1.6	1.1	E	4	NE	7.2	ENE	0.0	0.0	0.0	6.5	
4	5.6	10.4	-1.1	3.0	W	7.8	WSW	13.3	SW	0.0	0.0	0.0	7.4	
5	7.1	11.9	1.8	2.3	W	6.5	W	11.5	WSW	0.0	0.0	0.0	10.2	
6	9.9	14.8	2.1	3.1	WSW	6.8	W	12.7	W	0.0	0.0	0.0	10.2	
7	12.4	21.2	1.9	2.8	WSW	8.3	WSW	15.9	WSW	0.0	0.0	0.0	5.6	
8	16.5	19.8	13.2	6.3	WSW	10.1	WSW	19.0	WSW	0.0	0.0	0.0	6.7	
9	16.8	21.7	9.3	2.8	WSW	8.4	WSW	14.6	WSW	0.0	0.0	0.0	9.6	
10	9.9	21.1	1.3	5.0	WSW	11.3	WSW	22.5	WSW	5.0	4.5	1.5	1.9	
前半旬	6.3	10.6	0.9	2.9	W					29.0			26.9	
後半旬	13.1	19.7	5.6	4.0	WSW					5.0			34.0	
旬	9.7	15.1	3.2	3.5	WSW					34.0			60.9	
平年差/比	+3.7	+4.6	+1.8							85			166	

観測所名	大田									10 以上積算気温			58	
	気温()			風向・風速(m/s)						降水量(mm)				日照 (h)
	平均	最高	最低	平均	最多	最大	風向	瞬間	風向	日計	1時間	10分		
1	10.9	15.1	6.0	3.4	SE	6.2	ESE	15.6	ESE	30.0	9.0	3.0	0.0	
2	4.9	7.2	2.0	4.3	NNW	6.8	NW	12.9	NNW	0.5	0.5	0.5	2.2	
3	2.8	9.1	-0.8	1.3	SE	3.4	NNW	6.4	N	0.0	0.0	0.0	6.6	
4	6.1	10.9	-0.3	2.4	W	4.9	W	11.7	WNW	0.0	0.0	0.0	5.4	
5	7.3	13.0	1.7	1.8	SE	4.6	WNW	9.9	NNW	0.0	0.0	0.0	9.8	
6	9.3	15.5	4.1	2.4	SSE	4.9	W	10.9	WNW	0.0	0.0	0.0	9.7	
7	13.1	20.7	5.3	2.7	SSE	4.8	W	15.1	WNW	0.0	0.0	0.0	5.9	
8	16.0	19.3	12.7	2.4	W	5	W	11.8	WSW	0.0	0.0	0.0	6.0	
9	17.7	23.9	10.8	2.0	ESE	4.3	NW	10.4	WSW	0.0	0.0	0.0	9.4	
10	9.7	21.2	0.5	3.2	NE	7.5	N	15.1	WSW	4.0	4.0	1.5	2.1	
前半旬	6.4	11.1	1.7	2.6	SE					30.5			24.0	
後半旬	13.2	20.1	6.7	2.5	W					4.0			33.1	
旬	9.8	15.6	4.2	2.6	SE					34.5			57.1	
平年差/比	+3.3	+4.4	+2.0							83			156	

地域気象観測旬報

2013年3月1日～10日 島根県 (68)
(3/5)

観測所名	掛合										10 以上積算気温			56
日付	気温()			風向・風速(m/s)						降水量(mm)			日照 (h)	
	平均	最高	最低	平均	最多	最大	風向	瞬間	風向	日計	1時間	10分		
1	10.2	14.2	4.0	3.6	S	6.6	S	15.1	SSE	21.5	6.5	1.5	0.0	
2	2.5	4.7	-1.5	3.0	NNW	6.2	NNW	11.6	NNW	0.0	0.0	0.0	2.0	
3	1.1	6.6	-2.3	0.9	SSE	4.1	NNW	6.6	N	0.0	0.0	0.0	5.2	
4	3.5	10.2	-2.5	1.3	SE	5.2	S	11.6	SSE	0.0	0.0	0.0	6.4	
5	5.6	13.6	-0.8	1.4	SSE	5.1	SSE	9.9	SSE	0.0	0.0	0.0	8.3	
6	9.2	15.5	1.9	2.7	SSE	5.7	SSE	12.4	S	0.0	0.0	0.0	8.7	
7	12.3	20.1	1.3	2.1	SSE	5	S	11.5	SSE	0.0	0.0	0.0	6.4	
8	15.9	20.1	12.3	3.7	SSE	7.4	SSE	17.6	S	0.0	0.0	0.0	6.8	
9	17.1	25.0	7.3	2.1	SSE	5	SSE	10.3	S	0.0	0.0	0.0	8.8	
10	8.3	19.7	-1.3	2.5	NNW	7.2	SSE	17.5	S	4.0	2.0	0.5	0.3	
前半旬	4.6	9.9	-0.6	2.0	NNW					21.5			21.9	
後半旬	12.6	20.1	4.3	2.6	SSE					4.0			31.0	
旬	8.6	15.0	1.8	2.3	SSE					25.5			52.9	
平年差/比	+4.3	+5.7	+2.0							45			174	

観測所名	横田										10 以上積算気温			29
日付	気温()			風向・風速(m/s)						降水量(mm)			日照 (h)	
	平均	最高	最低	平均	最多	最大	風向	瞬間	風向	日計	1時間	10分		
1	8.9	13.6	2.2	4.3	S	9.9	SSW	21.9	SW	13.0	5.0	1.5	0.0	
2	0.9	3.0	-0.7	3.2	NNW	7	NW	13.5	WNW	1.5	1.0	0.5	2.3	
3	-0.3	5.4	-3.9	0.9	N	3.6	NNE	7.0	N	0.0	0.0	0.0	3.5	
4	1.7	8.4	-4.2	2.0	WSW	7.4	WNW	11.3	WNW	0.0	0.0	0.0	5.3	
5	3.3	12.3	-2.3	1.1	WNW	3.9	WNW	8.7	NW	0.0	0.0	0.0	9.7	
6	4.5	15.4	-5.2	1.5	WNW	5.8	WNW	10.0	WNW	0.0	0.0	0.0	10.1	
7	9.0	18.3	-2.1	3.1	SW	8.1	SW	14.0	SW	0.0	0.0	0.0	7.4	
8	14.4	18.5	10.2	4.3	WSW	8	WSW	15.5	W	0.0	0.0	0.0	8.1	
9	14.9	22.8	4.2	2.6	SW	6.4	SW	13.4	SW	0.0	0.0	0.0	9.9	
10	6.7	17.7	-2.3	3.1	NE	9.2	W	18.6	W	4.0	2.0	1.0	0.0	
前半旬	2.9	8.5	-1.8	2.3	NNW					14.5			20.8	
後半旬	9.9	18.5	1.0	2.9	SW					4.0			35.5	
旬	6.4	13.5	-0.4	2.6	SW					18.5			56.3	
平年差/比	+3.7	+5.4	+1.7							41			155	

観測所名	赤名										10 以上積算気温			27
日付	気温()			風向・風速(m/s)						降水量(mm)			日照 (h)	
	平均	最高	最低	平均	最多	最大	風向	瞬間	風向	日計	1時間	10分		
1	6.7	11.0	1.7	1.8	S	4.4	NNW	9.2	SE	18.0	5.5	1.5	0.0	
2	0.4	2.7	-2.2	2.8	N	4.7	N	10.3	NW	1.0	1.0	0.5	1.5	
3	-0.2	6.0	-3.5	0.8	SSE	3.3	N	6.3	NW	0.0	0.0	0.0	6.3	
4	2.1	7.7	-3.8	0.9	NNE	2.5	NNE	6.2	N	0.0	0.0	0.0	5.8	
5	3.2	11.0	-1.9	0.7	NNE	3.1	N	7.1	NW	0.0	0.0	0.0	8.4	
6	4.5	14.3	-3.4	0.8	N	3.4	N	6.8	NW	0.0	0.0	0.0	7.8	
7	9.3	16.6	-0.8	1.2	SSE	3.8	SSE	8.3	SSE	0.0	0.0	0.0	6.8	
8	12.7	17.7	8.2	1.1	SE	2.7	ESE	6.8	SE	0.0	0.0	0.0	8.1	
9	14.0	21.5	5.8	1.5	SE	5.1	SE	10.0	SE	0.0	0.0	0.0	8.6	
10	6.1	16.7	-2.5	2.0	N	5.7	NNE	10.9	NE	2.0	1.5	0.5	0.2	
前半旬	2.4	7.7	-1.9	1.4	N					19.0			22.0	
後半旬	9.3	17.4	1.5	1.3	SSE					2.0			31.5	
旬	5.9	12.5	-0.2	1.4	N					21.0			53.5	
平年差/比	+3.6	+5.2	+2.1							42			184	

観測所名	川本										10 以上積算気温			55
日付	気温()			風向・風速(m/s)						降水量(mm)			日照 (h)	
	平均	最高	最低	平均	最多	最大	風向	瞬間	風向	日計	1時間	10分		
1	10.7	15.1	5.0	3.3	S	9.6	S	20.1	S	19.0	7.0	1.5	0.0	
2	3.6	5.4	-1.0	2.1	NNW	5.2	NNW	10.7	N	0.0	0.0	0.0	0.9	
3	1.9	8.8	-2.3	0.8	NE	3.5	N	5.8	N	0.0	0.0	0.0	7.0	
4	3.8	11.0	-2.4	1.5	WSW	5.3	SW	10.5	SSW	0.0	0.0	0.0	7.4	
5	5.8	14.7	-0.1	1.1	SW	4.3	SW	7.6	W	0.0	0.0	0.0	10.1	
6	6.7	17.3	-2.2	1.2	SW	4.4	SW	8.3	W	0.0	0.0	0.0	9.6	
7	11.1	21.3	0.2	1.4	S	5	SSW	10.7	SSW	0.0	0.0	0.0	7.2	
8	16.1	20.8	11.6	2.6	WSW	7.8	WSW	15.3	W	0.0	0.0	0.0	7.6	
9	17.1	26.3	8.7	1.5	WSW	5	WSW	9.2	W	0.0	0.0	0.0	9.5	
10	9.2	20.3	-0.6	2.5	N	8.1	WSW	16.4	WSW	0.5	0.5	0.5	1.2	
前半旬	5.2	11.0	-0.2	1.8	NNW					19.0			25.4	
後半旬	12.0	21.2	3.5	1.8	WSW					0.5			35.1	
旬	8.6	16.1	1.7	1.8	WSW					19.5			60.5	
平年差/比	+4.0	+5.8	+1.7							44			183	

地域気象観測旬報

2013年3月1日～10日 島根県 (68)
(4/5)

観測所名	浜田										10 以上積算気温			81
日付	気温()			風向・風速(m/s)						降水量(mm)			日照(h)	
	平均	最高	最低	平均	最多	最大	風向	瞬間	風向	日計	1時間	10分		
1	11.4	18.3	5.2	6.2	ENE	14.8	SSW	23.0	S	19.5	6.5	1.5	0.0	
2	5.5	7.3	3.1	4.8	NNE	8	NNE	14.8	NNE	0.5	0.5	0.5	1.7	
3	4.4	10.0	1.1	2.2	ENE	3.7	N	6.2	NE	0.0	0.0	0.0	7.7	
4	7.2	10.3	2.2	4.3	WSW	10.1	SW	13.6	WSW	0.0	0.0	0.0	7.3	
5	8.8	12.5	3.2	3.6	WSW	7.3	WSW	10.4	WSW	0.0	0.0	0.0	9.5	
6	10.8	14.4	6.9	5.7	WSW	10.5	WSW	14.1	SW	0.0	0.0	0.0	9.4	
7	15.0	20.7	6.5	6.1	SSW	12.6	SSW	17.6	SSW	0.0	0.0	0.0	5.3	
8	15.8	19.4	13.0	7.7	WSW	11.2	WSW	16.4	SW	0.0	0.0	0.0	7.9	
9	17.6	23.3	10.8	5.7	SW	13.7	SW	22.9	SW	0.0	0.0	0.0	9.1	
10	10.6	20.7	2.3	7.2	NE	15.1	SW	22.3	SW	3.5	3.0	1.0	0.8	
前半旬	7.5	11.7	3.0	4.2	ENE					20.0			26.2	
後半旬	14.0	19.7	7.9	6.5	SW					3.5			32.5	
旬	10.7	15.7	5.4	5.4	WSW					23.5			58.7	
平年差/比	+3.3	+4.4	+2.1							57			152	

観測所名	瑞穂										10 以上積算気温			27
日付	気温()			風向・風速(m/s)						降水量(mm)			日照(h)	
	平均	最高	最低	平均	最多	最大	風向	瞬間	風向	日計	1時間	10分		
1	8.2	11.9	2.7	3.0	SSW	7.9	S	14.3	SSW	18.5	6.0	1.5	0.0	
2	1.4	3.3	-2.2	1.9	NNW	4.2	WNW	11.1	NNE	0.5	0.5	0.5	2.0	
3	0.4	7.4	-3.9	0.8	WNW	3.5	WNW	7.1	W	0.0	0.0	0.0	8.9	
4	2.0	9.2	-3.9	1.8	WNW	6.2	WNW	11.8	WNW	0.0	0.0	0.0	8.1	
5	4.0	13.2	-2.4	0.9	WNW	3.6	W	9.7	WNW	0.0	0.0	0.0	10.3	
6	4.7	16.1	-5.5	1.2	WSW	4.7	WNW	10.3	W	0.0	0.0	0.0	10.0	
7	7.9	17.6	-3.1	1.3	SSW	5.2	SSW	9.4	S	0.0	0.0	0.0	7.6	
8	13.8	19.6	6.7	2.7	W	8.2	W	14.3	W	0.0	0.0	0.0	9.2	
9	13.5	23.7	4.0	1.4	WSW	4.3	W	8.7	S	0.0	0.0	0.0	9.8	
10	6.4	18.3	-3.3	2.1	NW	8.8	W	18.5	WNW	2.5	1.0	0.5	0.0	
前半旬	3.2	9.0	-1.9	1.7	WNW					19.0			29.3	
後半旬	9.3	19.1	-0.2	1.7	W					2.5			36.6	
旬	6.2	14.0	-1.1	1.7	W					21.5			65.9	
平年差/比	+3.2	+5.4	+0.9							43			178	

観測所名	弥栄										10 以上積算気温			29
日付	気温()			風向・風速(m/s)						降水量(mm)			日照(h)	
	平均	最高	最低	平均	最多	最大	風向	瞬間	風向	日計	1時間	10分		
1	9.5	15.0	3.0	2.8	SSW	6.5	N	12.9	SSE	28.5	9.0	2.0	0.0	
2	1.2	3.5	-2.6	3.1	N	6.1	N	11.5	NNE	1.0	0.5	0.5	1.1	
3	0.6	7.9	-3.7	0.7	N	3.8	NNW	8.2	NW	0.0	0.0	0.0	6.0	
4	2.4	8.6	-3.0	1.3	W	4.6	WSW	9.5	WSW	0.0	0.0	0.0	7.0	
5	4.4	12.3	-1.8	1.2	W	4.3	W	8.2	W	0.5	0.5	0.5	9.3	
6	7.0	15.5	0.0	1.7	S	3.8	W	8.0	W	0.0	0.0	0.0	8.1	
7	9.7	19.1	-1.4	1.7	S	4.2	SW	10.4	SSE	0.0	0.0	0.0	7.6	
8	14.0	19.0	9.7	2.3	SSW	4.2	SW	12.0	SSW	0.0	0.0	0.0	8.9	
9	15.0	24.0	2.8	1.7	S	3.9	S	9.4	SSW	0.0	0.0	0.0	9.7	
10	7.2	17.3	-2.1	3.1	NNE	8.1	N	16.0	WNW	2.5	1.5	0.5	0.2	
前半旬	3.6	9.5	-1.6	1.8	N					30.0			23.4	
後半旬	10.6	19.0	1.8	2.1	S					2.5			34.5	
旬	7.1	14.2	0.1	2.0	N					32.5			57.9	
平年差/比	+3.6	+5.6	+1.8							58			170	

観測所名	高津										10 以上積算気温			69
日付	気温()			風向・風速(m/s)						降水量(mm)			日照(h)	
	平均	最高	最低	平均	最多	最大	風向	瞬間	風向	日計	1時間	10分		
1	12.3	15.8	6.9	6.3	S	12.3	SSE	19.5	S	18.5	6.5	1.5	0.0	
2	5.7	7.3	3.8	4.4	N	6.8	NNE	12.9	NNE	0.0	0.0	0.0	0.0	
3	3.8	8.0	1.0	2.3	SSE	4	S	7.7	NNE	0.0	0.0	0.0	0.0	
4	6.0	10.4	1.5	4.0	S	9.1	WNW	14.9	WNW	0.5	0.5	0.5	0.0	
5	6.6	12.6	1.1	3.8	SSE	7.2	WNW	9.8	WNW	0.0	0.0	0.0	0.0	
6	8.6	15.6	1.4	4.1	SSE	8.6	WNW	11.3	WNW	0.0	0.0	0.0	0.0	
7	13.3	21.0	5.5	5.1	S	10.3	SSW	17.0	S	0.0	0.0	0.0	0.0	
8	16.3	21.5	11.1	4.3	WSW	11.3	WSW	15.9	W	0.0	0.0	0.0	0.0	
9	16.3	25.5	7.3	3.6	S	7.2	SW	12.3	S	0.0	0.0	0.0	0.0	
10	10.4	20.7	0.1	5.4	NNE	12.5	W	20.1	SW	2.0	1.5	0.5	0.0	
前半旬	6.9	10.8	2.9	4.2	S					19.0			0.0	
後半旬	13.0	20.9	5.1	4.5	S					2.0			0.0	
旬	9.9	15.8	4.0	4.3	S					21.0			0.0	
平年差/比	+3.0	+4.8	+1.0							44			0.0	

地域気象観測旬報

2013年3月1日～10日 島根県 (68)
(5/5)

観測所名	益田										10 以上積算気温			72
日付	気温()			風向・風速(m/s)						降水量(mm)			日照(h)	
	平均	最高	最低	平均	最多	最大	風向	瞬間	風向	日計	1時間	10分		
1	13.1	17.6	7.6	3.3	S	7.1	S	15.4	S	18.5	6.5	1.5	0.0	
2	6.4	8.6	2.5	3.4	N	5.3	N	12.9	N	0.0	0.0	0.0	3.4	
3	4.8	9.9	1.8	1.2	SE	2.6	N	5.7	N	0.0	0.0	0.0	6.8	
4	6.6	11.4	1.9	1.9	WNW	4.8	WNW	9.5	W	0.0	0.0	0.0	8.8	
5	7.5	13.8	1.6	1.5	WNW	4.4	WNW	8.4	W	0.0	0.0	0.0	9.5	
6	9.4	16.6	1.3	1.9	ESE	4.9	WNW	10.2	WNW	0.0	0.0	0.0	8.9	
7	13.4	21.5	3.9	2.4	S	7.1	SSW	15.8	S	0.0	0.0	0.0	7.1	
8	16.8	22.0	12.0	2.3	SSW	5.9	WSW	13.0	W	0.0	0.0	0.0	8.8	
9	16.9	26.0	8.3	2.0	SSW	4.6	WSW	9.5	SW	0.0	0.0	0.0	9.1	
10	11.3	21.0	2.0	2.9	NE	6.1	N	11.9	NNE	1.0	1.0	0.5	0.4	
前半旬	7.7	12.3	3.1	2.3	N					18.5			28.5	
後半旬	13.6	21.4	5.5	2.3	S					1.0			34.3	
旬	10.6	16.8	4.3	2.3	S					19.5			62.8	
平年差/比	+3.4	+5.0	+1.7							46			151	

観測所名	津和野										10 以上積算気温			66
日付	気温()			風向・風速(m/s)						降水量(mm)			日照(h)	
	平均	最高	最低	平均	最多	最大	風向	瞬間	風向	日計	1時間	10分		
1	11.4	15.6	5.0	3.2	SSW	7.1	SSW	15.1	SSW	21.5	6.5	1.5	0.0	
2	4.0	6.4	0.2	2.7	NNE	6.1	NNE	11.5	NE	0.0	0.0	0.0	0.9	
3	3.0	10.1	-0.6	0.9	NNE	3.7	NNE	7.6	NE	0.0	0.0	0.0	3.9	
4	4.6	11.5	-1.2	1.3	SSW	5.6	SSE	10.5	S	0.5	0.5	0.5	7.7	
5	6.3	15.6	-0.1	1.0	SSE	4.2	SSE	8.5	S	0.0	0.0	0.0	7.8	
6	8.3	18.7	-0.2	1.5	SW	5.1	SSE	8.3	S	0.0	0.0	0.0	7.4	
7	12.2	18.9	2.4	3.8	SSW	7.4	SSW	11.5	S	0.0	0.0	0.0	7.3	
8	16.0	20.8	11.2	3.8	SSW	7.9	SSW	14.2	SSW	0.0	0.0	0.0	8.9	
9	15.9	24.3	5.5	3.5	SSW	9.1	S	15.4	SSE	0.0	0.0	0.0	9.1	
10	10.3	19.5	1.5	3.6	SSW	9.2	SSW	14.8	SSW	2.0	1.5	0.5	0.2	
前半旬	5.9	11.8	0.7	1.8	NNE					22.0			20.3	
後半旬	12.5	20.4	4.1	3.2	SSW					2.0			32.9	
旬	9.2	16.1	2.4	2.5	SSW					24.0			53.2	
平年差/比	+3.9	+4.9	+2.0							46			160	

観測所名	吉賀										10 以上積算気温			41
日付	気温()			風向・風速(m/s)						降水量(mm)			日照(h)	
	平均	最高	最低	平均	最多	最大	風向	瞬間	風向	日計	1時間	10分		
1	11.0	14.0	5.6	3.7	NE	8.7	NE	15.9	NE	26.0	6.5	1.5	0.0	
2	3.1	5.6	-0.4	5.2	NE	11.9	ENE	21.0	NE	0.0	0.0	0.0	1.3	
3	1.7	8.4	-2.1	1.2	NE	4.9	ENE	9.0	NE	0.0	0.0	0.0	6.0	
4	3.5	10.2	-2.3	1.7	NE	9.8	ENE	17.9	NE	2.0	2.0	1.5	7.8	
5	5.0	13.7	0.5	1.2	NE	4.1	NE	7.4	NE	0.0	2.0	0.0	7.7	
6	6.0	16.7	-3.0	1.6	NE	5.2	ENE	9.1	NE	0.0	0.0	0.0	8.9	
7	9.6	18.2	-0.9	1.6	SW	5.2	SW	9.8	WSW	0.0	0.0	0.0	6.2	
8	15.0	20.4	8.1	2.4	SSW	6.8	SSW	13.6	SSW	0.0	0.0	0.0	8.2	
9	14.5	24.4	4.0	1.8	NE	6.2	SW	12.3	SW	0.0	0.0	0.0	8.4	
10	9.8	19.2	-0.9	4.3	ENE	11.9	ENE	19.6	ENE	0.5	0.5	0.5	0.6	
前半旬	4.9	10.4	0.3	2.6	NE					28.0			22.8	
後半旬	11.0	19.8	1.5	2.3	SSW					0.5			32.3	
旬	7.9	15.1	0.9	2.5	NE					28.5			55.1	
平年差/比	//	//	//							//			//	

地域雨量観測旬報

2013年3月1日～10日 島根県 (68)

(1/1)

観測所名	大東				伯太				佐田				福光				桜江				三隅						
	降水量(mm)				降水量(mm)				降水量(mm)				降水量(mm)				降水量(mm)				降水量(mm)						
	日計	平年比	最大1時間	最大10分間	日計	平年比	最大1時間	最大10分間	日計	平年比	最大1時間	最大10分間	日計	平年比	最大1時間	最大10分間	日計	平年比	最大1時間	最大10分間	日計	平年比	最大1時間	最大10分間	日計	平年比	最大1時間
1	15.5		5.5	1.5	12.0		5.5	1.5	31.5		8.5	2.5	25.0		8.5	2.5	23.0		8.0	2.0	24.5		8.0	1.5			
2	1.0		1.0	0.5	1.0		0.5	0.5	0.0		0.0	0.0	0.0		0.0	0.0	0.5		0.5	0.5	0.0		0.0	0.0			
3	0.0		0.0	0.0	0.0		0.5	0.0	0.0		0.0	0.0	0.0		0.0	0.0	0.0		0.0	0.0	0.0		0.0	0.0			
4	0.0		0.0	0.0	0.0		0.0	0.0	0.0		0.0	0.0	0.0		0.0	0.0	0.0		0.0	0.0	2.5		2.5	1.0			
5	0.5		0.5	0.5	0.0		0.0	0.0	0.0		0.0	0.0	0.0		0.0	0.0	0.0		0.0	0.0	0.0		0.0	0.0			
半旬計/最大	17.0	76	5.5	1.5	13.0	54	5.5	1.5	31.5	115	8.5	2.5	25.0	135	8.5	2.5	23.5	96	8.0	2.0	27.0	130	8.0	1.5			
6	0.0		0.0	0.0	0.0		0.0	0.0	0.0		0.0	0.0	0.0		0.0	0.0	0.0		0.0	0.0	0.0		0.0	0.0			
7	0.0		0.0	0.0	0.0		0.0	0.0	0.0		0.0	0.0	0.5		0.5	0.5	0.0		0.0	0.0	0.0		0.0	0.0			
8	0.0		0.0	0.0	0.0		0.0	0.0	0.0		0.0	0.0	0.0		0.0	0.0	0.0		0.0	0.0	0.0		0.0	0.0			
9	0.0		0.0	0.0	0.0		0.0	0.0	0.0		0.0	0.0	0.0		0.0	0.0	0.0		0.0	0.0	0.0		0.0	0.0			
10	3.0		1.5	0.5	7.0		4.0	1.0	3.5		2.5	1.0	4.5		2.5	1.0	1.0		0.5	0.5	2.0		1.0	0.5			
半旬計/最大	3.0	14	1.5	0.5	7.0	31	4.0	1.0	3.5	13	2.5	1.0	5.0	27	2.5	1.0	1.0	4	0.5	0.5	2.0	10	1.0	0.5			
旬計	20.0	43			20.0	41			35.0	62			30.0	78			24.5	49			29.0	68					
旬最大	15.5		5.5	1.5	12.0		5.5	1.5	31.5		8.5	2.5	25.0		8.5	2.5	23.0		8.0	2.0	24.5		8.0	1.5			
起日	1		1	1	1		1	1	1		1	1	1		1	1	1		1	1	1		1	1			

観測所名	波佐				匹見																						
	降水量(mm)				降水量(mm)				降水量(mm)				降水量(mm)				降水量(mm)				降水量(mm)						
	日計	平年比	最大1時間	最大10分間	日計	平年比	最大1時間	最大10分間	日計	平年比	最大1時間	最大10分間	日計	平年比	最大1時間	最大10分間	日計	平年比	最大1時間	最大10分間	日計	平年比	最大1時間	最大10分間	日計	平年比	最大1時間
1	25.0		9.5	2.5	25.5		7.5	1.5																			
2	1.5		0.5	0.5	0.0		0.0	0.0																			
3	0.0		0.0	0.0	0.0		0.0	0.0																			
4	0.0		0.0	0.0	0.5		0.5	0.5																			
5	0.5		0.5	0.5	0.0		0.5	0.0																			
半旬計/最大	27.0	90	9.5	2.5	26.0	100	7.5	1.5																			
6	0.0		0.0	0.0	0.0		0.0	0.0																			
7	0.0		0.0	0.0	5.5		5.5	4.0																			
8	0.0		0.0	0.0	0.0		0.0	0.0																			
9	0.0		0.0	0.0	0.0		0.0	0.0																			
10	5.5		2.5	1.0	2.0		1.5	0.5																			
半旬計/最大	5.5	19	2.5	1.0	7.5	30	5.5	4.0																			
旬計	32.5	53			33.5	63																					
旬最大	25.0		9.5	2.5	25.5		7.5	4.0																			
起日	1		1	1	1		1	7																			

- ⌋: 統計値を求める対象となる資料の一部が欠けているが、その範囲が許容の範囲内の値。
- ⌋: 統計値を求める対象となる資料が、許容する範囲内の資料数を満たさず、十分な信頼を保証できない値。
- ×: 統計値を求める対象となる資料が、参考値もしくは欠測により全く統計値を求めることができない。

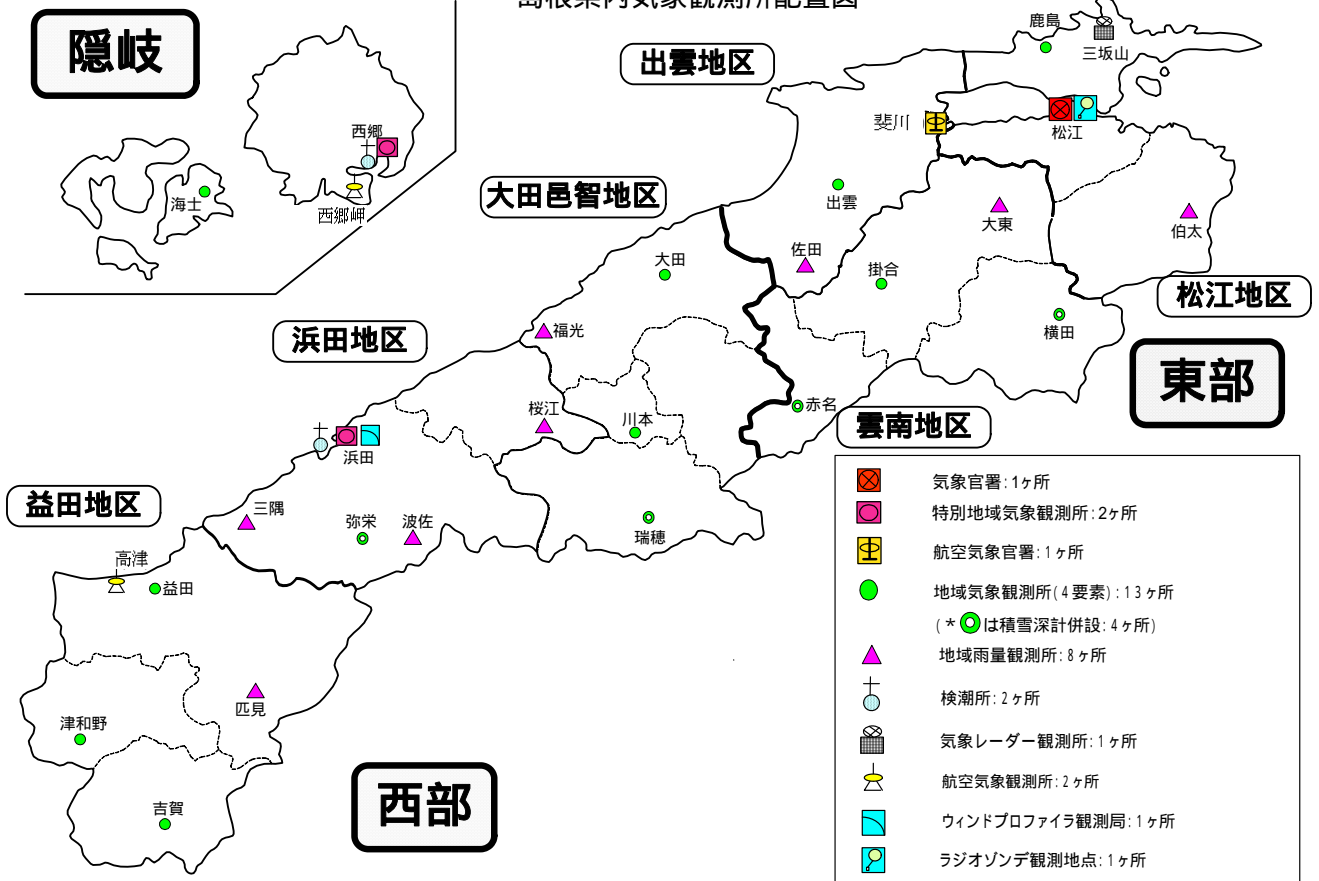
地域気象観測積雪旬報

2013年3月1日～10日 島根県 (68) 単位:cm
(1/1)

観測所名	最深積雪		積雪差日合計の最大値		積雪差合計								
	起日	平年差	起日	平年差									
西郷	0	10	-5	0	10	0	-5						
松江	0	10	-3	0	10	0	-5						
横田	0	10	-23	0	10	0	-31						
赤名	0	10	-31	0	10	0	-37						
瑞穂	0	10	-11	0	10	0	-17						
弥栄	0	10	-12	0	10	0	-18						

) : 統計値を求める対象となる資料の一部が欠けているが、その範囲が許容の範囲内の値。
] : 統計値を求める対象となる資料が、許容する範囲内の資料数を満たさず、十分な信頼を保証できない値。
 x : 統計値を求める対象となる資料が、参考値もしくは欠測により全くなく統計値を求めることができない。

島根県内気象観測所配置図



平成23年10月1日現在

島根県地域気象観測所（アメダス）所在地一覧表

観測所	気温	降水量	日照	風向 風速	積雪	所在地	緯度	経度	海面上 の高さ
西郷	○	○	○	○	○	隠岐郡隠岐の島町西町大城ノ一（西郷特別地域気象観測所）	36°12.2'	133°20.0'	27m
西郷岬	○	○		○		隠岐郡隠岐の島町岬町（隠岐航空気象観測所）	36°10.7'	133°19.4'	80m
海士	○	○	○	○		隠岐郡海士町海士	36°05.8'	133°05.8'	3m
鹿島	○	○	○	○		松江市鹿島町北講武	35°31.2'	133°01.3'	5m
斐川	○	○		○		出雲市斐川町沖州（出雲空港出張所）	35°24.8'	132°53.4'	2m
松江	○	○	○	○	○	松江市西津田（松江地方気象台）	35°27.4'	133°03.9'	17m
出雲	○	○	○	○		出雲市芦渡町	35°19.9'	132°43.8'	20m
大東		○				雲南市大東町下阿用	35°19.1'	132°57.9'	56m
伯太		○				安来市伯太町母里	35°21.0'	133°16.4'	23m
佐田		○				出雲市佐田町大呂	35°13.3'	132°43.4'	100m
大田	○	○	○	○		大田市大田町大田	35°11.4'	132°29.8'	30m
掛合	○	○	○	○		雲南市掛合町掛合	35°11.8'	132°48.9'	215m
横田	○	○	○	○	○	仁多郡奥出雲町稲原	35°10.4'	133°06.2'	369m
福光		○				大田市温泉津町福光	35°04.2'	132°20.0'	8m
赤名	○	○	○	○	○	飯石郡飯南町下赤名	35°00.1'	132°42.7'	444m
桜江		○				江津市桜江町川戸	34°57.2'	132°20.0'	32m
川本	○	○	○	○		邑智郡川本町川本	34°58.6'	132°29.5'	132m
浜田	○	○	○	○		浜田市大辻町（浜田特別地域気象観測所）	34°53.8'	132°04.2'	19m
瑞穂	○	○	○	○	○	邑智郡邑南町淀原	34°51.2'	132°31.8'	327m
三隅		○				浜田市三隅町三隅	34°47.3'	131°57.5'	11m
弥栄	○	○	○	○	○	浜田市弥栄町長安本郷	34°46.6'	132°06.5'	380m
波佐		○				浜田市金城町波佐	34°46.8'	132°11.8'	370m
高津	○	○		○		益田市内田町（石見航空気象観測所）	34°40.5'	131°47.4'	54m
益田	○	○	○	○		益田市あけぼの東町	34°40.6'	131°50.6'	4m
匹見		○				益田市匹見町匹見	34°34.3'	132°01.0'	259m
津和野	○	○	○	○		鹿足郡津和野町森村口	34°27.7'	131°46.2'	165m
吉賀	○	○	○	○		鹿足郡吉賀町七日市	34°23.5'	131°53.6'	250m

中国地方 1か月予報

(3月9日から4月8日までの天候見通し)

平成25年3月8日
広島地方気象台発表

<予想される向こう1か月の天候>

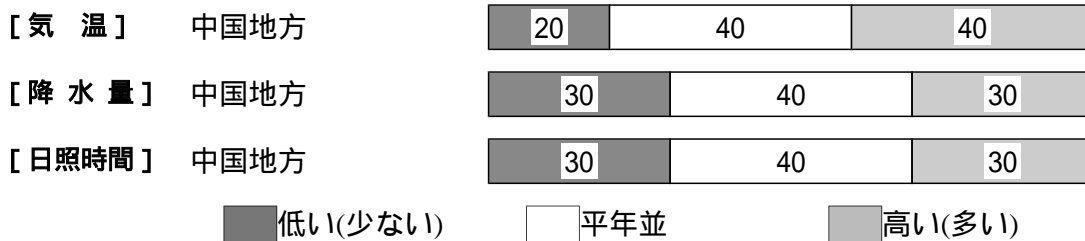
向こう1か月の出現の可能性が最も大きい天候と、特徴のある気温、降水量等の確率は以下のとおりです。

天気は数日の周期で変わるでしょう。山陽では、平年と同様に晴れの日が多い見込みです。

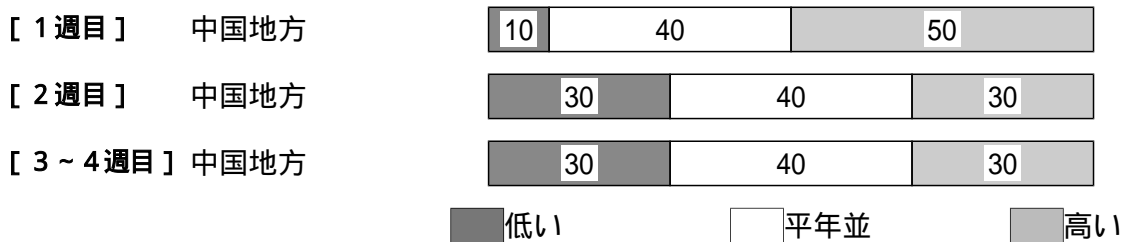
向こう1か月の平均気温は、平年並または高い確率ともに40%です。

週別の気温は、1週目は、高い確率50%です。

<向こう1か月の気温、降水量、日照時間の各階級の確率(%)>



<気温経過の各階級の確率(%)>



<予報の対象期間>

1か月 : 3月9日(土) ~ 4月8日(月)
1週目 : 3月9日(土) ~ 3月15日(金)
2週目 : 3月16日(土) ~ 3月22日(金)
3~4週目 : 3月23日(土) ~ 4月5日(金)

<次回発表予定等>

1か月予報 : 毎週金曜日 14時30分 次回は3月15日
3か月予報 : 3月25日(月) 14時

< 参考資料（平年並の範囲等） >

(1) 30 年平均値（向こう 1 か月の平均気温、降水量、日照時間と 1 週目、2 週目、3 ~ 4 週目の平均気温）

	気 温 ()	降 水 量 (mm)	日照時間 (時間)	気 温()		
				1 週目	2 週目	3 ~ 4 週目
松江	8.9	130.2	148.5	7.1	8.1	9.6
西郷	8.1	117.8	156.9	6.5	7.4	8.8
浜田	9.7	123.6	154.8	8.3	9.1	10.3
鳥取	8.8	132.0	139.7	7.0	8.0	9.5
米子	8.9	125.1	150.7	7.3	8.2	9.6
境	9.1	134.5	150.8	7.4	8.4	9.8
広島	10.5	133.4	175.7	8.6	9.7	11.3
呉	10.3	119.0	177.5	8.6	9.6	11.0
福山	9.3	90.9	175.2	7.5	8.5	10.1
岡山	10.1	91.1	175.9	8.2	9.3	10.9
津山	7.8	112.2	161.4	5.8	7.0	8.6

なお、気温、降水量、日照時間の「平年並」の範囲は、地点ごとに幾分違いはありますが、下に示した地域平均の「平年並」の範囲を参考にして下さい。

(2) 1981 ~ 2010 年のデータに基づいた向こう 1 か月地域平均の気温、降水量、日照時間の平年差(比)の「平年並」の範囲は次のとおりです。

	気温平年差()	降水量平年比(%)	日照時間平年比(%)
中国地方	-0.3 ~ +0.3	82 ~ 114	95 ~ 108
山陰	-0.2 ~ +0.4	82 ~ 111	93 ~ 109
山陽	-0.3 ~ +0.3	80 ~ 116	95 ~ 106

(3) この予報期間の 1 週目、2 週目、3 ~ 4 週目の地域平均の気温平年差の「平年並」の範囲は次のとおりです。

	1 週目	2 週目	3 ~ 4 週目
中国地方	-0.7 ~ +0.8	-0.6 ~ +0.8	-0.4 ~ +0.4
山陰	-0.7 ~ +0.8	-0.7 ~ +0.8	-0.4 ~ +0.4
山陽	-0.7 ~ +0.7	-0.7 ~ +0.7	-0.5 ~ +0.5

< 参考資料（利用上の注意） >

(1) 気温(降水量)等は、「低い(少ない)」「平年並」「高い(多い)」の 3 つの階級で予報します。階級の幅は、1981 ~ 2010 年の 30 年間に於ける各階級の出現率が等分(それぞれ 33%)となるように決めてあります(気候的出現率と呼びます)。

(2) 予報する確率の数値は、それぞれの階級が出現する可能性の大きさを表しています。予測資料の信頼性が大きい場合には気候的出現率から大きく隔たった 10%以下や 60%以上の確率を付けられますが、特定の階級を強調できない場合には気候的出現率と同じかそれと同程度(30%、40%)の確率しか付けられません。

(3) 晴れや雨などの天気日数は、平年の日数よりも多い(少ない)場合は「平年に比べて多い(少ない)」、また平年の日数と同程度に多い(少ない)場合には「平年と同様に多い(少ない)」と表現します。なお、単に多い(少ない)と表現した場合には対象期間の 2 分の 1 より多い(少ない)ことを意味します。