

島 根 県 農 業 気 象 速 報

平成 25 年 12 月上旬

島 根 県
松 江 地 方 気 象 台

平成 25 年 12 月 11 日発行

気象概況 平成 25 年 12 月上旬

前半は、高気圧に覆われて晴れた日が多かった。後半は、寒気や気圧の谷の影響で、曇りや雨の日が多かった。

日付	天気概況	松江(06時～18時)	松江(18時～翌06時)
1日	大陸の高気圧に覆われる	晴一時曇	晴
2日	東シナ海の高気圧に覆われる	晴	晴後曇
3日	東シナ海の高気圧に覆われる	曇時々晴	晴一時曇
4日	寒気の影響を受ける	曇時々雨一時晴、雷・あられを伴う	晴一時曇
5日	東シナ海の高気圧に覆われる	晴後曇	曇一時雨、雷を伴う
6日	寒気の影響を受ける	曇時々晴一時雨	曇時々雨一時晴
7日	寒気の影響を受ける	曇時々雨一時晴	曇時々雨
8日	日本海の高気圧に覆われる	曇時々晴	晴
9日	気圧の谷の影響を受ける	曇時々晴一時雨	雨
10日	低気圧が日本海と日本の南岸を東北東に進む	雨時々曇、雷・あられを伴う	曇時々雨

気象官署・特別地域気象観測所の観測値(12月上旬)

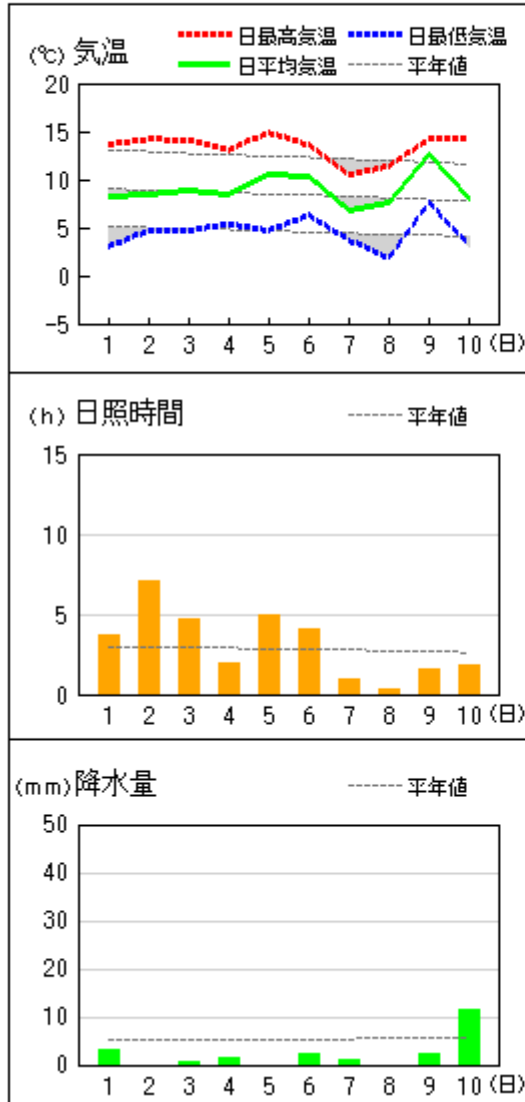
要素	気温()						降水量(mm)		日照時間(h)	
	平均		最高		最低		本年	平年	本年	平年
	本年	平年	本年	平年	本年	平年				
松江	8.3	8.1	13.5	12.6	4.4	4.3	57.0	47.7	31.3	32.0
浜田	10.8	9.7	14.2	13.4	7.2	6.1	29.5	37.5	31.0	31.6
西郷	9.0	8.4	13.4	12.4	4.5	4.5	22.5	51.0	31.2	29.6

平均気温は、松江「平年並」、浜田・西郷「高い」。降水量は、松江「多い」、浜田「平年並」、西郷「かなり少ない」。日照時間は、全域「平年並」。

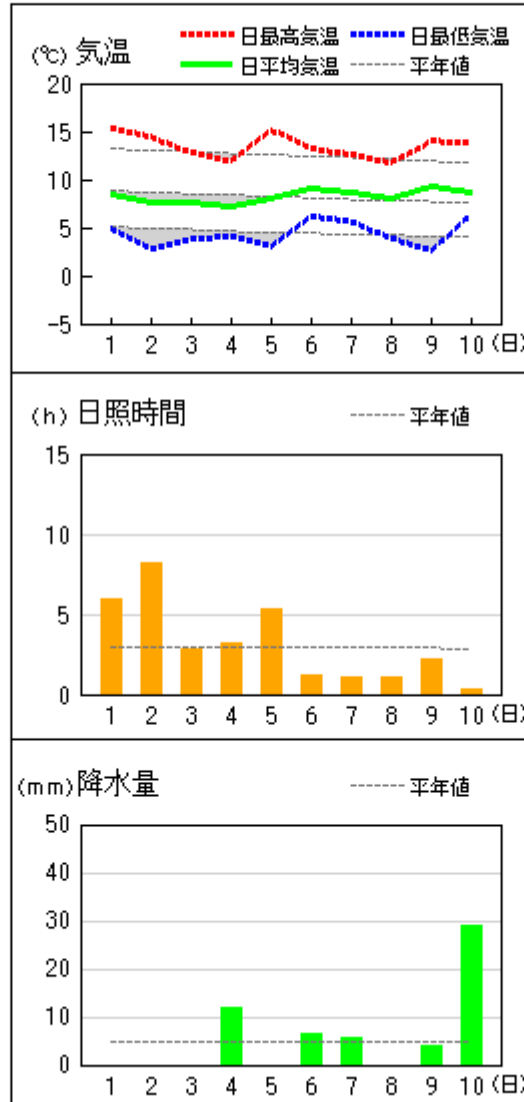
注：地上気象観測における平年の統計期間は、松江、浜田、西郷とも 1981～2010 年の 30 年間である。

アメダス 気象経過図：2013年12月01日-2013年12月10日

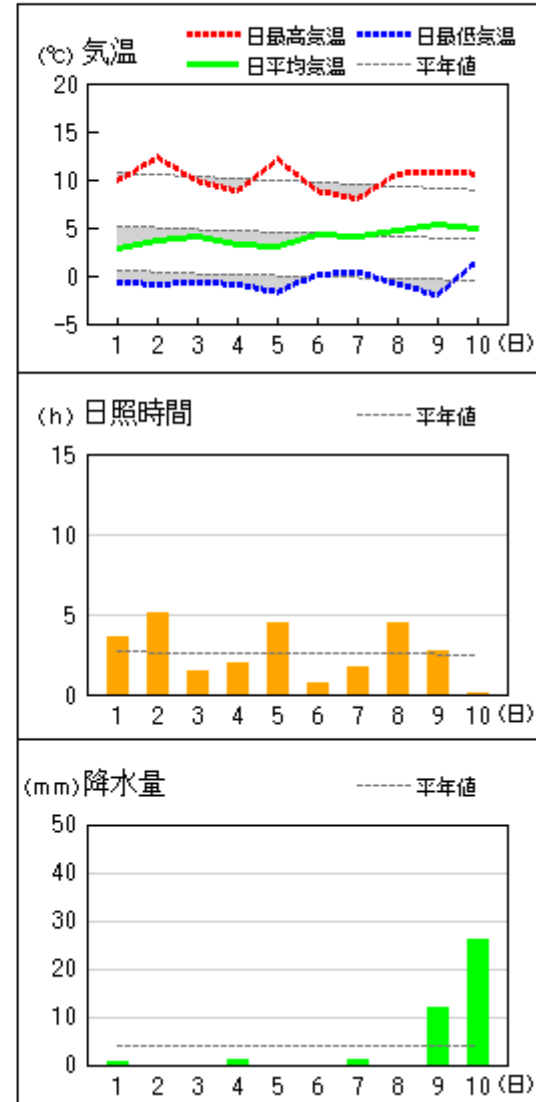
西郷



松江

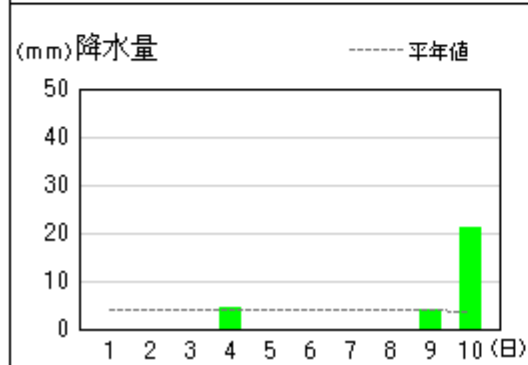
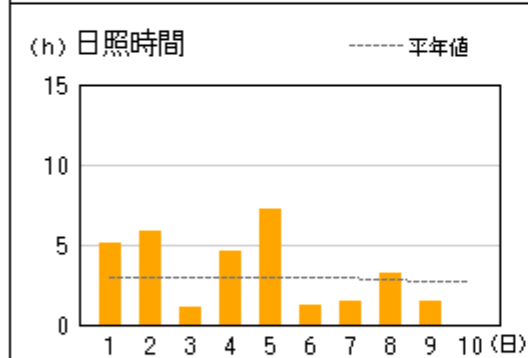
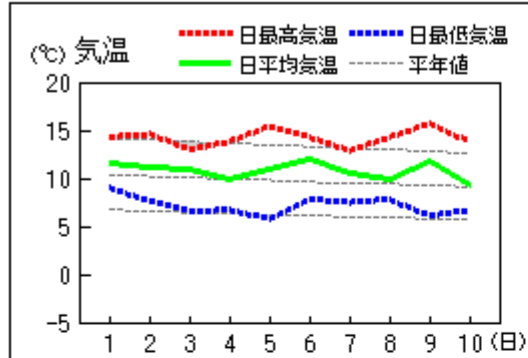


横田

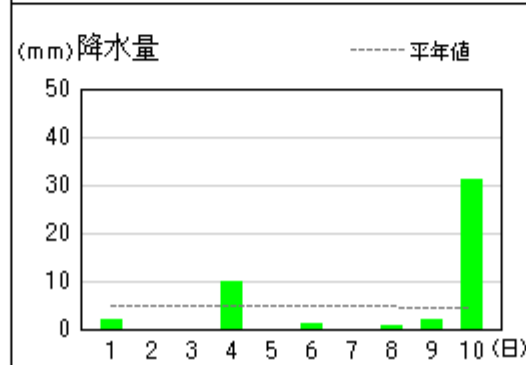
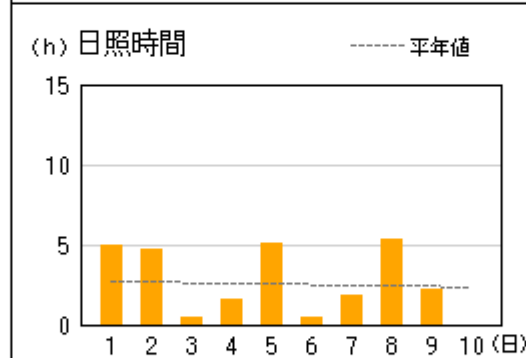
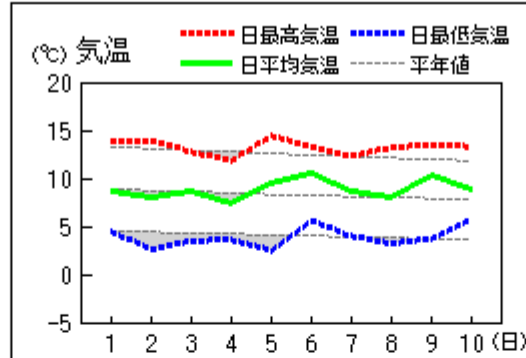


アメダス 気象経過図：2013年12月01日-2013年12月10日

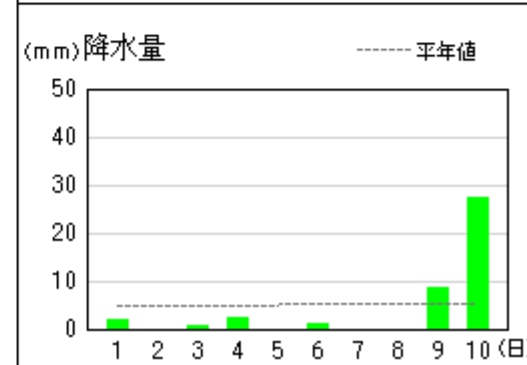
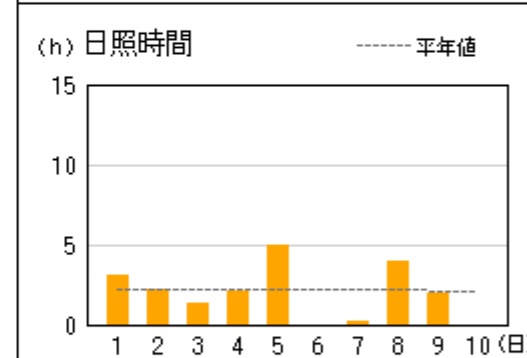
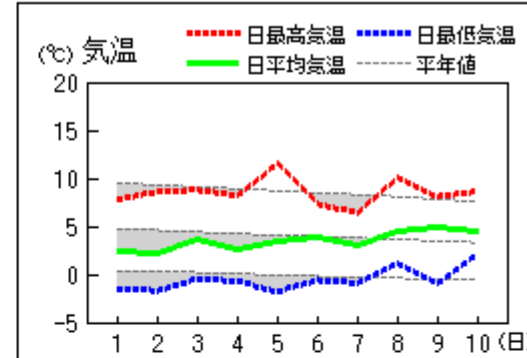
浜田



出雲

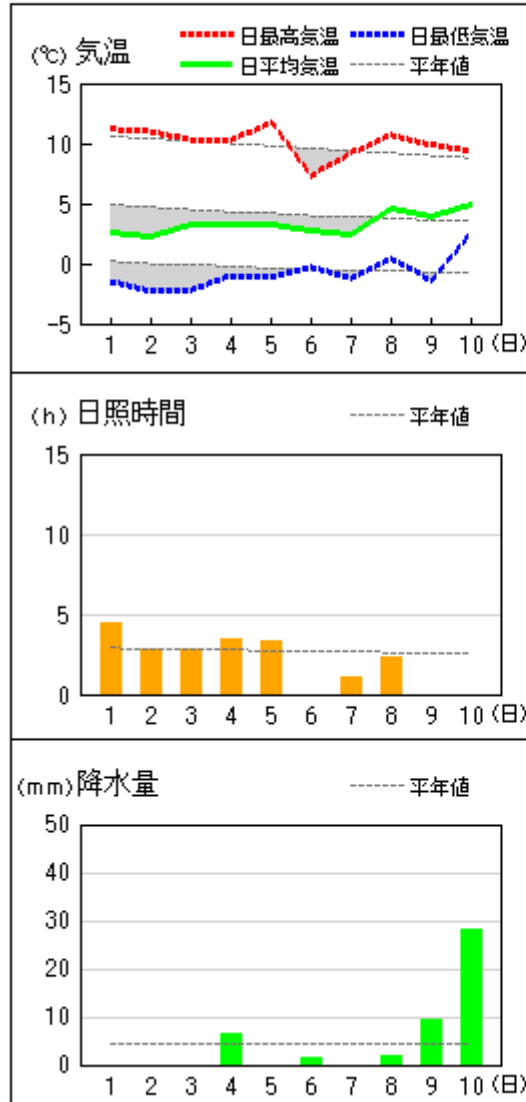


赤名

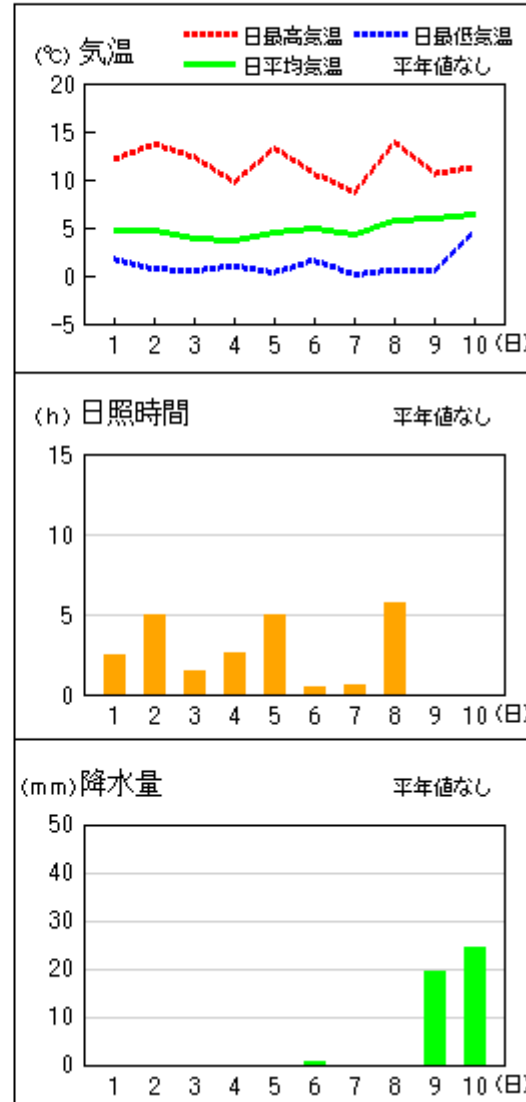


アメダス 気象経過図：2013年12月01日-2013年12月10日

瑞穂



吉賀



地域気象観測旬報

2013年12月1日～10日 島根県 (68)
(1/5)

観測所名	西郷										10 以上積算気温			34
	気温()			風向・風速(m/s)						降水量(mm)			日照 (h)	
	平均	最高	最低	平均	最多	最大	風向	瞬間	風向	日計	1時間	10分		
1	8.2	13.7	3.0	2.2	NW	6.3	W	10.6	W	3.0	1.0	0.5	3.7	
2	8.5	14.2	4.7	2.0	W	5.6	W	9.3	W	0.0	0.0	0.0	7.1	
3	8.8	14.1	4.7	2.5	NW	6.7	WSW	10.5	W	0.5	0.5	0.5	4.7	
4	8.4	13.1	5.4	1.9	NW	4.6	WSW	6.6	WSW	1.5	1.0	0.5	2.0	
5	10.6	14.9	4.7	2.9	W	7.7	WSW	15.6	WSW	0.0	0.0	0.0	5.0	
6	10.3	13.6	6.3	4.0	NW	7.9	W	15.5	WNW	2.5	2.0	1.5	4.1	
7	6.8	10.5	3.7	2.4	NW	5.5	NW	10.2	NNW	1.0	0.5	0.5	0.9	
8	7.7	11.4	1.9	2.7	E	4.6	SSE	9.6	SSE	0.0	0.0	0.0	0.3	
9	12.6	14.2	7.6	5.0	SSW	8.6	S	15.7	SSE	2.5	1.5	0.5	1.6	
10	8.1	14.2	3.1	5.1	NW	12.9	SW	21.1	SW	11.5	3.0	1.0	1.8	
前半旬	8.9	14.0	4.5	2.3	W					5.0			22.5	
後半旬	9.1	12.8	4.5	3.8	NW					17.5			8.7	
旬	9.0	13.4	4.5	3.1	NW					22.5			31.2	
平年差/比	+0.6	+1.0	0.0							44			105	

観測所名	西郷岬										10 以上積算気温			66
	気温()			風向・風速(m/s)						降水量(mm)			日照 (h)	
	平均	最高	最低	平均	最多	最大	風向	瞬間	風向	日計	1時間	10分		
1	10.1	13.7	6.0	4.1	WNW	9.8	WSW	13.9	W	3.0	1.5	1.0		
2	11.1	13.7	8.6	4.7	W	7	W	11.3	W	0.0	0.0	0.0		
3	10.5	13.9	7.6	4.9	WSW	7.8	WSW	11.3	SSW	2.0	2.0	1.0		
4	9.5	11.9	7.3	2.6	NNW	7	SW	9.8	WSW	2.0	2.0	0.5		
5	12.1	14.5	9.2	6.4	W	10.1	W	17.5	WSW	0.5	0.5	0.5		
6	10.0	13.5	6.1	5.9	WNW	11.1	WNW	17.5	W	1.5	1.5	1.0		
7	6.7	10.0	4.4	3.8	N	7.9	NW	12.3	NW	2.0	1.0	0.5		
8	8.2	10.9	3.3	3.7	N	6.7	SSE	9.3	S	0.0	0.0	0.0		
9	12.2	14.3	10.7	9.3	S	14.2	S	19.0	S	2.5	1.5	0.5		
10	7.7	13.6	3.6	7.6	NW	18.4	SSW	25.7	SSW	9.5	3.0	1.0		
前半旬	10.7	13.5	7.7	4.5	W					7.5				
後半旬	9.0	12.5	5.6	6.1	N					15.5				
旬	9.8	13.0	6.7	5.3	W					23.0				
平年差/比	+0.6	+0.8	+0.6							52				

観測所名	海士										10 以上積算気温			34
	気温()			風向・風速(m/s)						降水量(mm)			日照 (h)	
	平均	最高	最低	平均	最多	最大	風向	瞬間	風向	日計	1時間	10分		
1	9.4	14.4	1.1	2.1	WSW	5.2	W	11.2	W	0.0	0.0	0.0	4.1	
2	9.4	14.0	2.8	1.9	WSW	4.6	WSW	9.3	W	0.0	0.0	0.0	7.6	
3	8.8	14.2	1.6	1.8	WSW	5.9	W	9.8	WSW	0.0	0.0	0.0	5.2	
4	8.0	11.4	3.9	1.4	W	5.1	W	10.4	W	14.0	7.0	2.0	0.5	
5	10.7	14.7	3.1	2.8	WSW	5.8	WSW	12.8	W	0.0	0.0	0.0	4.0	
6	10.4	13.7	5.8	3.1	W	7.1	W	12.8	WSW	10.5	5.0	2.5	3.6	
7	8.0	11.5	4.5	1.7	N	4.7	W	9.8	W	2.5	1.0	0.5	0.5	
8	9.3	11.5	7.1	1.8	ESE	3.9	NE	7.9	SSE	0.0	0.0	0.0	0.1	
9	12.9	14.8	10.3	2.9	SSW	5.3	SSE	10.9	S	2.5	1.5	0.5	1.8	
10	8.8	14.3	4.3	3.6	NNW	7.7	WSW	15.6	WSW	17.0	5.0	2.0	0.8	
前半旬	9.3	13.7	2.5	2.0	WSW					14.0			21.4	
後半旬	9.9	13.2	6.4	2.6	W					32.5			6.8	
旬	9.6	13.5	4.5	2.3	WSW					46.5			28.2	
平年差/比	+0.7	+1.0	-0.1							113			119	

観測所名	鹿島										10 以上積算気温			10
	気温()			風向・風速(m/s)						降水量(mm)			日照 (h)	
	平均	最高	最低	平均	最多	最大	風向	瞬間	風向	日計	1時間	10分		
1	9.0	15.0	5.4	2.5	E	6.7	SW	10.9	W	0.5	0.5	0.5	7.1	
2	8.1	14.7	4.1	2.3	E	6.9	W	10.7	W	0.0	0.0	0.0	6.8	
3	7.5	12.7	3.1	1.9	ENE	5.6	SW	8.0	SW	0.0	0.0	0.0	3.1	
4	6.8)	10.7)	3.8)	1.8)	E)	5.4)	SSW)	7.7)	NNW)	4.0)	3.0)	2.5)	0.9)	
5	8.5	15.2	3.4	2.5	E	7.4	SW	11.9	W	0.0	0.0	0.0	5.0	
6	10.1	13.3	6.4	2.8	W	5.9	WNW	13.8	W	2.5	1.0	0.5	2.6	
7	8.7	11.9	5.0	2.1	WNW	5.5	W	10.0	WNW	2.0	1.5	1.0	0.4	
8	7.2	12.2	2.1	1.2	NE	4	NNE	6.8	NE	0.0	0.0	0.0	1.4	
9	8.5	13.4	0.6	2.0	SSE	5.6	SSW	10.6	SW	4.0	1.5	0.5	1.7	
10	9.3	13.0	6.4	4.4	NNW	8.9	W	16.8	NW	26.0	8.5	3.0	0.1	
前半旬	8.0	13.7	4.0	2.2	E)					4.5			22.9)	
後半旬	8.8	12.8	4.1	2.5	NNW					34.5			6.2	
旬	8.4	13.2	4.0	2.4	E)					39.0			29.1)	
平年差/比	+0.3	+0.7	0.0							75			104	

-) : 統計値を求める対象となる資料の一部が欠けているが、その範囲が許容の範囲内の値。
-] : 統計値を求める対象となる資料が、許容する範囲内の資料数を満たさず、十分な信頼を保証できない値。
- × : 統計値を求める対象となる資料が、参考値もしくは欠測により全く統計値を求めることができない。

地域気象観測旬報

2013年12月1日～10日 島根県 (68)
(2/5)

観測所名	斐川										10 以上積算気温			日照 (h)
	気温()			風向・風速(m/s)						降水量(mm)				
	平均	最高	最低	平均	最多	最大	風向	瞬間	風向	日計	1時間	10分		
1	8.1	14.4	3.3	3.8	S	6.7	WSW	9.8	SW	0.0	0.0	0.0	0	
2	7.3	14.7	1.6	2.9	W	7.3	W	9.8	W	0.0	0.0	0.0		
3	7.6	13.3	2.9	2.2	S	5.5	WSW	7.7	SW	0.0	0.0	0.0		
4	6.4	11.4	2.1	2.7	S	6.4	SW	7.7	SW	5.0	3.5	2.0		
5	7.6	14.8	0.8	3.6	WSW	9.1	WSW	12.9	W	0.0	0.0	0.0		
6	9.0	12.8	5.8	3.8	WNW	8	WNW	11.3	WNW	2.0	0.5	0.5		
7	8.3	12.5	5.1	4.0	SSE	8.7	WNW	12.9	W	0.5	0.5	0.5		
8	7.3	11.2	2.5	2.6	S	5.1	ENE	8.2	E	0.0	0.0	0.0		
9	9.7	13.7	2.7	3.6	S	10.8	S	16.5	S	1.0	0.5	0.5		
10	8.8	13.6	6.0	7.5	NNW	13.3	NW	20.1	NNW	24.5	6.0	2.0		
前半旬	7.4	13.7	2.1	3.0	S					5.0				
後半旬	8.6	12.8	4.4	4.3	S					28.0				
旬	8.0	13.2	3.3	3.7	S					33.0				
平年差/比	-0.1	+0.5	-0.8							54				

観測所名	松江										10 以上積算気温			日照 (h)
	気温()			風向・風速(m/s)						降水量(mm)				
	平均	最高	最低	平均	最多	最大	風向	瞬間	風向	日計	1時間	10分		
1	8.4	15.4	5.0	1.7	W	6.8	W	10.9	W	0.0	0.0	0.0	5.9	
2	7.7	14.4	2.8	2.0	W	7	W	9.9	W	0.0	0.0	0.0	8.2	
3	7.7	12.8	3.8	1.5	W	4.3	SW	6.7	SW	0.0	0.0	0.0	2.8	
4	7.1	11.9	4.1	1.7	W	7.2	WSW	11.1	WSW	12.0	7.5	3.0	3.2	
5	8.1	15.2	3.1	2.3	WSW	9.1	WSW	13.7	WSW	0.0	0.0	0.0	5.3	
6	9.0	13.2	6.2	3.0	SW	6.9	WNW	11.0	W	6.5	2.5	2.0	1.2	
7	8.6	12.6	5.6	2.9	W	7.3	W	11.3	WSW	5.5	3.0	2.0	1.1	
8	8.1	11.7	3.9	1.6	ESE	4.6	ENE	6.7	NE	0.0	0.0	0.0	1.1	
9	9.2	14.0	2.6	2.0	ENE	9.2	SSW	18.0	S	4.0	1.5	0.5	2.2	
10	8.7	13.8	6.4	6.0	NW	10.8	W	17.6	NW	29.0	7.0	3.5	0.3	
前半旬	7.8	13.9	3.8	1.8	W					12.0			25.4	
後半旬	8.7	13.1	4.9	3.1	W					45.0			5.9	
旬	8.3	13.5	4.4	2.5	W					57.0			31.3	
平年差/比	+0.2	+0.9	+0.1							119			98	

観測所名	出雲										10 以上積算気温			日照 (h)
	気温()			風向・風速(m/s)						降水量(mm)				
	平均	最高	最低	平均	最多	最大	風向	瞬間	風向	日計	1時間	10分		
1	8.7	13.8	4.5	1.5	SSW	4.6	SSW	8.8	W	2.0	2.0	1.5	5.0	
2	8.1	13.9	2.6	1.4	WSW	4.3	W	8.4	WNW	0.0	0.0	0.0	4.7	
3	8.6	12.8	3.5	1.3	SSW	4	SW	7.1	SW	0.0	0.0	0.0	0.5	
4	7.3	11.8	3.6	1.2	SW	3.5	NNE	5.9	SE	10.0	3.5	2.0	1.6	
5	9.5	14.4	2.5	2.2	SW	5.9	WSW	12.0	WSW	0.0	0.0	0.0	5.1	
6	10.5	13.3	5.6	2.9	W	6.4	WNW	12.5	WNW	1.0	1.0	1.0	0.4	
7	8.7	12.3	4.0	2.1	WNW	6.8	WNW	12.7	WNW	0.0	0.0	0.0	1.8	
8	8.0	13.2	3.2	1.9	ENE	4.5	ENE	7.0	ESE	0.5	0.5	0.5	5.3	
9	10.4	13.5	3.7	3.9	SSE	7.8	S	17.1	SSE	2.0	1.0	0.5	2.2	
10	8.8	13.3	5.7	3.7	NW	8.6	W	17.8	WNW	31.0	9.5	4.5	0.0	
前半旬	8.4	13.3	3.3	1.5	SW					12.0			16.9	
後半旬	9.3	13.1	4.4	2.9	W					34.5			9.7	
旬	8.9	13.2	3.9	2.2	W					46.5			26.6	
平年差/比	+0.7	+0.6	+0.1							98			96	

観測所名	大田										10 以上積算気温			日照 (h)
	気温()			風向・風速(m/s)						降水量(mm)				
	平均	最高	最低	平均	最多	最大	風向	瞬間	風向	日計	1時間	10分		
1	8.3	12.3	6.5	2.4	SSE	4.3	SSE	7.6	SSE	1.0	0.5	0.5	3.8	
2	8.4	13.8	5.1	1.9	S	3.7	SSE	7.2	W	0.0	0.0	0.0	2.4	
3	8.3	11.4	6.0	2.0	SSE	3.5	SE	6.1	SE	0.0	0.0	0.0	0.2	
4	7.9	13.0	5.0	1.9	SSE	4.7	SSE	7.5	SSE	0.0	0.0	0.0	2.0	
5	8.9	14.8	4.1	2.3	SSE	4	W	9.6	WNW	0.0	0.0	0.0	5.0	
6	9.3	12.8	5.4	2.3	NW	4.4	NW	10.6	NW	1.5	1.5	1.5	0.7	
7	7.7	12.2	5.0	1.7	SE	4.4	NW	8.9	NW	0.0	0.0	0.0	0.8	
8	8.1	13.9	4.3	1.4	SSE	3.9	SSE	6.7	S	0.5	0.5	0.5	5.4	
9	9.4	11.7	6.2	2.9	SE	6.6	SE	12.8	SE	4.5	1.5	0.5	1.6	
10	8.8	11.4	6.2	4.5	NW	8.8	NW	17.5	WNW	17.5	8.5	4.0	0.5	
前半旬	8.4	13.1	5.3	2.1	SSE					1.0			13.4	
後半旬	8.7	12.4	5.4	2.6	SE					24.0			9.0	
旬	8.5	12.7	5.4	2.3	SSE					25.0			22.4	
平年差/比	+0.1	-0.1	+0.6							54			83	

地域気象観測旬報

2013年12月1日～10日 島根県 (68)
(3/5)

観測所名	掛合										10 以上積算気温			日照 (h)
	気温()			風向・風速(m/s)						降水量(mm)				
	平均	最高	最低	平均	最多	最大	風向	瞬間	風向	日計	1時間	10分		
1	5.9	11.5	2.6	1.5	SE	4.8	SSE	8.3	SSW	0.5	0.5	0.5	4.0	
2	6.2	12.7	2.2	1.1	SE	3.3	SSE	7.1	NNW	0.0	0.0	0.0	4.4	
3	6.3	10.8	2.6	1.1	SSE	3.4	S	6.2	S	0.0	0.0	0.0	0.2	
4	5.6	10.9	2.3	0.9	SE	4.1	NNW	6.1	NNW	4.0	2.5	1.0	2.3	
5	7.3	13.4	1.0	1.6	SSE	4.5	SSE	9.0	SSE	0.0	0.0	0.0	5.5	
6	8.0	10.9	3.0	1.6	SSE	4.4	SSE	7.5	SSE	0.5	0.5	0.5	0.8	
7	6.2	10.3	2.9	0.9	SE	2.8	N	7.9	N	0.0	0.0	0.0	1.3	
8	6.4	12.3	2.6	0.7	SSE	2.9	NNW	4.4	NW	0.5	0.5	0.5	3.4	
9	8.1	12.4	0.7	2.6	S	5.7	S	14.0	SSE	9.5	3.0	1.0	1.8	
10	6.7	11.7	4.2	2.2	N	6.2	N	15.4	N	30.0	6.0	2.0	0.0	
前半旬	6.3	11.9	2.1	1.2	SE					4.5			16.4	
後半旬	7.1	11.5	2.7	1.6	SSE					40.5			7.3	
旬	6.7	11.7	2.4	1.4	SSE					45.0			23.7	
平年差/比	+0.8	+0.7	+0.7							82			100	

観測所名	横田										10 以上積算気温			日照 (h)
	気温()			風向・風速(m/s)						降水量(mm)				
	平均	最高	最低	平均	最多	最大	風向	瞬間	風向	日計	1時間	10分		
1	2.8	9.8	-0.7	0.9	SW	5.3	SW	9.1	WSW	0.5	0.5	0.5	3.6	
2	3.6	12.3	-0.9	1.0	SSE	5	WNW	8.2	SW	0.0	0.0	0.0	5.1	
3	4.1	9.8	-0.7	0.7	SSE	3.5	WNW	5.4	WNW	0.0	0.0	0.0	1.5	
4	3.2	8.8	-0.9	0.6	W	2.7	WNW	4.9	WNW	1.0	0.5	0.5	2.0	
5	3.0	12.1	-1.7	0.7	WSW	5.8	WSW	9.4	SW	0.0	0.0	0.0	4.4	
6	4.2	8.8	0.1	1.0	W	3.8	WNW	9.6	WNW	0.0	0.0	0.0	0.7	
7	4.0	8.0	0.4	1.4	WNW	6.2	WNW	10.4	NW	1.0	0.5	0.5	1.7	
8	4.7	10.6	-0.9	0.6	ENE	3	NE	4.7	E	0.0	0.5	0.0	4.4	
9	5.3	10.8	-2.0	2.3	S	6.8	S	15.1	S	12.0	4.0	1.0	2.7	
10	5.0	10.6	1.6	2.6	W	6.7	W	14.0	NW	26.0	4.0	2.0	0.1	
前半旬	3.3	10.6	-1.0	0.8	WSW					1.5			16.6	
後半旬	4.6	9.8	-0.2	1.6	W					39.0			9.6	
旬	4.0	10.2	-0.6	1.2	W					40.5			26.2	
平年差/比	-0.3	+0.4	-0.4							100			93	

観測所名	赤名										10 以上積算気温			日照 (h)
	気温()			風向・風速(m/s)						降水量(mm)				
	平均	最高	最低	平均	最多	最大	風向	瞬間	風向	日計	1時間	10分		
1	2.4	7.8	-1.5	0.4	NNW	2.1	SE	5.8	ESE	2.0	1.5	0.5	3.1	
2	2.1	8.6	-1.7	0.2	ESE	1.5	N	5.0	NE	0.0	0.0	0.0	2.2	
3	3.6	8.8	-0.5	0.2	SSE	2.1	SE	4.8	ESE	0.5	0.5	0.5	1.3	
4	2.6	8.2	-0.7	0.3	N	4.1	N	9.1	NNE	2.5	1.5	1.0	2.1	
5	3.4	11.5	-1.8	0.4	SSE	2.1	SSE	6.0	ENE	0.0	0.0	0.0	5.0	
6	3.8	7.3	-0.6	0.3	S	1.7	NNW	4.6	N	1.0	1.0	1.0	0.0	
7	3.0	6.4	-0.9	0.3	N	2	N	5.3	NNW	0.0	0.0	0.0	0.2	
8	4.5	10.1	1.1	0.5	SSW	2.9	SE	5.1	SE	0.0	0.0	0.0	3.9	
9	4.8	8.1	-1.0	1.4	SSE	3.5	SSE	9.7	SE	8.5	2.5	1.0	1.9	
10	4.5	8.6	2.1	1.8	N	4.6	N	8.9	NNW	27.5	7.0	2.0	0.0	
前半旬	2.8	9.0	-1.2	0.3	SSE					5.0			13.7	
後半旬	4.1	8.1	0.1	0.9	N					37.0			6.0	
旬	3.5	8.5	-0.5	0.6	SSE					42.0			19.7	
平年差/比	-0.4	-0.1	-0.2							87			84	

観測所名	川本										10 以上積算気温			日照 (h)
	気温()			風向・風速(m/s)						降水量(mm)				
	平均	最高	最低	平均	最多	最大	風向	瞬間	風向	日計	1時間	10分		
1	5.7	11.4	2.4	0.8	S	4.7	SW	8.7	SW	4.5	2.0	1.0	2.3	
2	5.7	13.4	2.1	0.7	S	2.5	WSW	5.6	WNW	0.0	0.5	0.0	2.3	
3	6.0	9.8	2.8	0.6	SW	1.9	NNE	3.0	N	0.0	0.0	0.0	0.9	
4	6.4	11.8	3.6	1.0	ENE	3.6	WSW	7.0	WSW	5.0	2.5	1.0	3.3	
5	6.5	14.7	2.0	1.1	WSW	4.9	SW	9.2	WSW	0.0	0.0	0.0	5.2	
6	5.4	9.7	3.1	0.5	NE	2	SW	6.8	SSW	1.5	1.0	1.0	0.0	
7	5.1	10.9	2.6	0.7	WSW	2.9	WSW	6.7	WNW	0.0	0.0	0.0	0.4	
8	6.6	13.1	3.2	0.7	N	2.1	SSW	4.0	S	1.5	0.5	0.5	5.6	
9	6.9	12.0	0.1	1.9	ENE	5.9	SSE	12.5	SE	5.0	1.5	0.5	1.2	
10	7.1	12.3	4.8	1.8	WSW	5.5	WSW	14.7	W	24.0	5.5	2.0	0.2	
前半旬	6.1	12.2	2.6	0.8	NNE					9.5			14.0	
後半旬	6.2	11.6	2.8	1.1	WSW					32.0			7.4	
旬	6.1	11.9	2.7	1.0	WSW					41.5			21.4	
平年差/比	+0.1	+0.6	+0.7							91			85	

地域気象観測旬報

2013年12月1日～10日 島根県 (68)
(4/5)

観測所名	浜田										10 以上積算気温			日照 (h)
	気温()			風向・風速(m/s)						降水量(mm)				
	平均	最高	最低	平均	最多	最大	風向	瞬間	風向	日計	1時間	10分		
1	11.6	14.3	9.0	4.6	SSW	9.5	WSW	13.2	SW	0.0	0.0	0.0	5.1	
2	11.1	14.6	7.6	3.9	SSW	7	SW	10.3	SW	0.0	0.0	0.0	5.8	
3	10.9	13.0	6.6	4.6	SSW	7.3	WSW	12.0	WSW	0.0	0.0	0.0	1.1	
4	9.8	13.8	6.7	2.4	ENE	7.2	N	13.6	N	4.5	4.0	2.0	4.6	
5	11.0	15.4	5.8	4.5	SSW	8.7	SW	11.8	S	0.0	0.0	0.0	7.2	
6	12.0	14.3	7.8	4.0	WNW	8.3	WSW	12.8	W	0.0	0.0	0.0	1.2	
7	10.5	12.9	7.5	3.3	WNW	6.1	WNW	11.9	W	0.0	0.0	0.0	1.4	
8	9.9	14.3	7.8	2.0	ENE	3.9	ENE	5.8	ENE	0.0	0.0	0.0	3.2	
9	11.8	15.7	6.1	3.9	SSW	12.2	SSW	19.1	SSW	4.0	2.5	1.0	1.4	
10	9.3	13.8	6.7	5.2	N	12.9	SW	19.9	SW	21.0	8.5	3.0	0.0	
前半旬	10.9	14.2	7.1	4.0	SSW					4.5			23.8	
後半旬	10.7	14.2	7.2	3.7	WNW					25.0			7.2	
旬	10.8	14.2	7.2	3.8	SSW					29.5			31.0	
平年差/比	+1.1	+0.8	+1.1							79			98	

観測所名	瑞穂										10 以上積算気温			日照 (h)
	気温()			風向・風速(m/s)						降水量(mm)				
	平均	最高	最低	平均	最多	最大	風向	瞬間	風向	日計	1時間	10分		
1	2.6	11.2	-1.5	0.8	WSW	3.9	WSW	7.7	SSW	0.0	0.0	0.0	4.5	
2	2.3	11.0	-2.3	0.7	WSW	4.1	WNW	7.4	W	0.0	0.0	0.0	2.8	
3	3.3	10.3	-2.2	0.6	ENE	2.6	E	4.0	E	0.0	0.0	0.0	2.8	
4	3.2	10.2	-1.0	0.5	WSW	2.7	W	6.7	W	6.5	4.0	1.0	3.5	
5	3.2	11.8	-1.1	0.8	W	3.9	W	7.8	WNW	0.0	0.0	0.0	3.3	
6	2.8	7.3	-0.3	0.3	WSW	1.7	WSW	2.9	SSW	1.5	0.5	0.5	0.0	
7	2.5	9.2	-1.2	0.6	WNW	4.1	W	9.3	W	0.0	0.0	0.0	1.1	
8	4.6	10.7	0.5	0.5	E	3.1	E	5.2	E	2.0	1.0	0.5	2.3	
9	3.9	9.9	-1.4	1.1	E	3.7	S	8.6	SSW	9.5	2.5	0.5	0.0	
10	4.9	9.4	2.6	2.2	W	7	W	15.8	W	28.0	5.5	1.5	0.0	
前半旬	2.9	10.9	-1.6	0.7	WSW					6.5			16.9	
後半旬	3.7	9.3	0.0	0.9	W					41.0			3.4	
旬	3.3	10.1	-0.8	0.8	W					47.5			20.3	
平年差/比	-0.7	+0.4	-0.2							107			70	

観測所名	弥栄										10 以上積算気温			日照 (h)
	気温()			風向・風速(m/s)						降水量(mm)				
	平均	最高	最低	平均	最多	最大	風向	瞬間	風向	日計	1時間	10分		
1	3.6	10.4	-1.2	0.7	N	3.3	W	7.6	WSW	0.5	0.5	0.5	3.7	
2	3.3	11.2	-1.5	0.7	N	3.1	W	6.4	W	0.0	0.0	0.0	3.7	
3	4.7	10.5	-1.4	0.9	N	2.4	SSW	6.2	S	0.0	0.0	0.0	2.9	
4	3.4	9.0	-0.9	0.7	N	2.9	NNE	5.2	WSW	6.5	3.5	1.5	4.3	
5	3.6	12.1	-1.7	1.0	N	2.8	W	6.9	SW	0.0	0.0	0.0	6.0	
6	5.0	8.4	1.2	0.6	N	3.2	WNW	6.9	WNW	1.5	1.0	0.5	0.0	
7	3.8	9.0	-0.3	0.7	NW	3.6	NW	7.5	NW	0.0	0.0	0.0	0.9	
8	5.1	12.0	0.5	0.7	N	2.5	WNW	4.6	WSW	0.0	0.0	0.0	2.7	
9	6.3	12.4	-1.6	1.6	S	5.4	S	14.5	SSE	2.0	1.0	0.5	0.6	
10	4.9	11.2	2.9	2.4	N	5.9	N	14.2	N	48.0	8.0	2.5	0.0	
前半旬	3.7	10.6	-1.3	0.8	N					7.0			20.6	
後半旬	5.0	10.6	0.5	1.2	N					51.5			4.2	
旬	4.4	10.6	-0.4	1.0	N					58.5			24.8	
平年差/比	-0.3	+0.4	-0.3							100			84	

観測所名	高津										10 以上積算気温			日照 (h)
	気温()			風向・風速(m/s)						降水量(mm)				
	平均	最高	最低	平均	最多	最大	風向	瞬間	風向	日計	1時間	10分		
1	8.7	14.3	5.5	4.1	S	7.4	W	10.3	W	0.0	0.0	0.0	0.0	
2	8.5	14.7	4.9	4.2	S	6.6	WNW	9.8	WNW	0.0	0.0	0.0	0.0	
3	8.3	13.5	4.5	3.6	S	6.1	SSE	8.2	S	0.0	0.0	0.0	0.0	
4	7.7	12.2	5.0	3.2	SSE	6.5	NW	11.8	WNW	2.0	1.5	0.5	0.0	
5	8.5	14.8	4.2	4.3	S	6	WSW	9.3	WSW	0.0	0.0	0.0	0.0	
6	8.7	13.0	5.7	3.3	SSE	7	NW	10.3	NW	0.0	0.0	0.0	0.0	
7	7.9	12.1	3.8	3.7	NW	6.8	NW	10.3	NW	0.0	0.0	0.0	0.0	
8	8.4	13.7	5.8	2.7	SSE	5.3	S	7.7	S	0.0	0.0	0.0	0.0	
9	9.7	13.0	4.7	6.1	SSE	13.3	SSE	19.5	S	1.5	1.0	0.5	0.0	
10	8.8	12.6	6.3	7.2	NW	14.9	NW	20.6	NW	17.5	4.5	2.0	0.0	
前半旬	8.3	13.9	4.8	3.9	S					2.0			0.0	
後半旬	8.7	12.9	5.3	4.6	SSE					19.0			0.0	
旬	8.5	13.4	5.0	4.2	SSE					21.0			0.0	
平年差/比	-0.1	+0.4	+0.2							45			0.0	

地域気象観測旬報

2013年12月1日～10日 島根県 (68)
(5/5)

観測所名	益田										10 以上積算気温			11
日付	気温()			風向・風速(m/s)						降水量(mm)			日照(h)	
	平均	最高	最低	平均	最多	最大	風向	瞬間	風向	日計	1時間	10分		
1	9.9	14.3	7.1	1.5	SSW	3.8	W	7.3	WNW	0.0	0.0	0.0	5.0	
2	9.6	15.1	5.3	1.5	ESE	3.6	WNW	8.7	WNW	0.0	0.0	0.0	6.7	
3	9.5	13.6	5.2	1.5	S	4.1	S	7.2	SW	0.0	0.0	0.0	2.2	
4	8.2	12.9	4.6	1.2	S	3.2	S	5.5	E	10.0	7.5	2.5	2.9	
5	9.1	15.3	3.9	1.4	SSE	4	SSW	8.0	WSW	0.0	0.0	0.0	6.6	
6	9.9	13.6	6.0	1.6	NW	4.1	S	6.0	WNW	0.0	0.0	0.0	0.3	
7	8.5	12.7	5.0	1.4	ESE	3.2	NW	7.0	NW	0.0	0.0	0.0	1.5	
8	9.2	14.4	6.2	1.0	SSE	1.9	E	4.2	NE	0.0	0.0	0.0	2.7	
9	10.7	14.6	4.5	2.6	S	8.2	S	14.9	S	1.0	0.5	0.5	0.8	
10	9.2	13.4	7.2	3.1	WNW	6	WNW	12.9	WNW	24.5	9.5	3.5	0.1	
前半旬	9.3	14.2	5.2	1.4	S					10.0			23.4	
後半旬	9.5	13.7	5.8	1.9	S					25.5			5.4	
旬	9.4	14.0	5.5	1.7	S					35.5			28.8	
平年差/比	+0.6	+0.6	+1.0							101			87	

観測所名	津和野										10 以上積算気温			0
日付	気温()			風向・風速(m/s)						降水量(mm)			日照(h)	
	平均	最高	最低	平均	最多	最大	風向	瞬間	風向	日計	1時間	10分		
1	5.7	12.3	1.9	0.7	SSW	4	S	6.8	S	0.0	0.0	0.0	2.7	
2	5.3	13.7	0.2	0.6	S	3.4	S	5.9	NNE	0.0	0.0	0.0	5.4	
3	5.2	13.2	-0.1	1.0	S	4.4	S	7.9	SSW	0.0	0.0	0.0	2.9	
4	4.2	8.9	0.8	0.5	SSW	3.2	NE	6.3	NNE	0.5	0.5	0.5	2.4	
5	5.3	13.9	-0.1	0.7	SSE	4.6	SSE	9.5	SSW	0.0	0.0	0.0	4.6	
6	5.1	11.0	1.2	0.5	SSW	2.2	NNE	5.8	NE	0.5	0.5	0.5	0.6	
7	4.4	10.1	-0.4	0.5	S	3.1	ENE	5.8	NNW	0.0	0.0	0.0	0.9	
8	6.0	13.8	1.9	0.4	S	2.5	S	5.2	SSW	0.0	0.0	0.0	2.5	
9	7.0	13.0	-0.3	1.6	SSW	5.4	SW	10.9	SSW	8.0	2.5	1.0	0.0	
10	6.6	12.1	4.9	1.3	S	7.5	SSE	14.7	SSE	19.0	4.0	1.5	0.0	
前半旬	5.1	12.4	0.5	0.7	S					0.5			18.0	
後半旬	5.8	12.0	1.5	0.9	SSW					27.5			4.0	
旬	5.5	12.2	1.0	0.8	SSW					28.0			22.0	
平年差/比	-0.6	0.0	-0.5							78			81	

観測所名	吉賀										10 以上積算気温			0
日付	気温()			風向・風速(m/s)						降水量(mm)			日照(h)	
	平均	最高	最低	平均	最多	最大	風向	瞬間	風向	日計	1時間	10分		
1	4.7	12.1	1.7	1.0	NE	3.6	NE	7.2	NE	0.0	0.0	0.0	2.4	
2	4.6	13.7	0.7	1.0	NE	3.9	SW	7.1	NNE	0.0	0.0	0.0	4.9	
3	3.9	12.3	0.5	0.7	NE	3.7	SW	6.6	SW	0.0	0.0	0.0	1.5	
4	3.6	9.7	1.0	0.6	NE	8.3	NE	14.0	NE	0.0	0.0	0.0	2.6	
5	4.5	13.3	0.3	1.2	NNE	5.5	NE	8.2	NNE	0.0	0.0	0.0	4.9	
6	4.8	10.6	1.6	1.3	NE	5.7	NE	10.0	NE	0.5	0.5	0.5	0.5	
7	4.3	8.7	0.1	1.7	ENE	7	NE	13.2	NE	0.0	0.0	0.0	0.6	
8	5.7	13.9	0.6	0.8	NE	3.2	SW	5.8	NE	0.0	0.0	0.0	5.7	
9	6.0	10.6	0.6	1.9	W	5.5	W	9.6	WSW	19.5	4.0	1.0	0.0	
10	6.3	11.3	4.6	3.5	NNE	10.7	NE	23.0	NE	24.5	4.5	1.5	0.0	
前半旬	4.3	12.2	0.8	0.9	NE					0.0			16.3	
後半旬	5.4	11.0	1.5	1.8	NE					44.5			6.8	
旬	4.8	11.6	1.2	1.4	NE					44.5			23.1	
平年差/比	//	//	//							//			//	

地域雨量観測旬報

2013年12月1日～10日 島根県 (68)

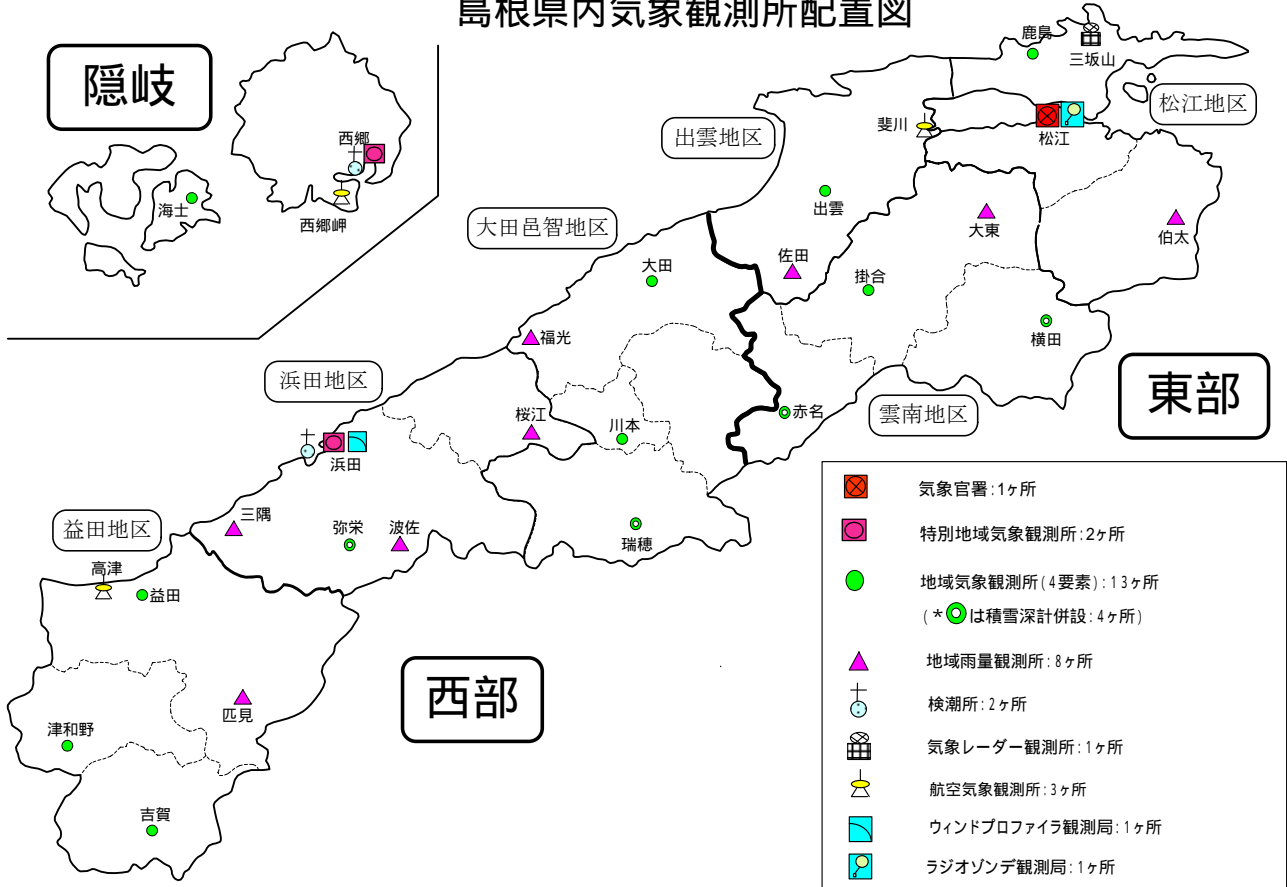
(1/1)

観測所名	大東				伯太				佐田				福光				桜江				三隅			
	降水量(mm)				降水量(mm)				降水量(mm)				降水量(mm)				降水量(mm)				降水量(mm)			
	日計	平年比	最大1時間	最大10分間	日計	平年比	最大1時間	最大10分間	日計	平年比	最大1時間	最大10分間	日計	平年比	最大1時間	最大10分間	日計	平年比	最大1時間	最大10分間	日計	平年比	最大1時間	最大10分間
1	1.0		0.5	0.5	0.5		0.5	0.5	0.5		0.5	0.5	4.0		2.0	1.5	3.5		2.5	1.0	0.0		0.0	0.0
2	0.0		0.0	0.0	0.0		0.0	0.0	0.0		0.0	0.0	0.0		0.0	0.0	0.0		0.0	0.0	0.0		0.0	0.0
3	0.5		0.5	0.5	0.0		0.0	0.0	0.0		0.0	0.0	0.0		0.0	0.0	0.0		0.0	0.0	0.0		0.0	0.0
4	3.5		2.5	1.0	2.5		1.5	1.0	3.5		1.5	1.0	3.5		1.5	1.5	9.5		4.5	2.0	3.5		2.5	2.0
5	0.0		0.0	0.0	0.0		0.0	0.0	0.0		0.0	0.0	0.0		0.0	0.0	0.0		0.0	0.0	0.0		0.0	0.0
半旬計/最大	5.0	22	2.5	1.0	3.0	14	1.5	1.0	4.0	14	1.5	1.0	7.5	38	2.0	1.5	13.0	49	4.5	2.0	3.5	18	2.5	2.0
6	2.0		1.0	0.5	2.0		1.0	1.0	1.5		1.5	1.5	0.0		0.0	0.0	0.0		0.0	0.0	0.0		0.0	0.0
7	0.5		0.5	0.5	1.0		1.0	0.5	0.5		0.5	0.5	0.0		0.0	0.0	0.0		0.0	0.0	0.0		0.0	0.0
8	0.0		0.5	0.5	0.0		0.0	0.0	0.0		0.0	0.0	2.0		1.0	0.5	1.0		1.0	0.5	0.0		0.0	0.0
9	4.0		1.5	0.5	2.0		1.0	0.5	10.5		3.5	1.0	4.0		1.5	0.5	3.5		1.5	0.5	2.0		1.0	0.5
10	30.5		7.0	2.5	20.0		6.0	1.5	36.0		9.5	3.0	10.0		5.0	1.5	39.5		9.0	3.0	26.0		6.5	2.0
半旬計/最大	37.0	162	7.0	2.5	25.0	119	6.0	1.5	48.5	166	9.5	3.0	16.0	81	5.0	1.5	44.0	167	9.0	3.0	28.0	147	6.5	2.0
旬計	42.0	91			28.0	69			52.5	90			23.5	60			57.0	109			31.5	82		
旬最大	30.5		7.0	2.5	20.0		6.0	1.5	36.0		9.5	3.0	10.0		5.0	1.5	39.5		9.0	3.0	26.0		6.5	2.0
起日	10		10	10	10		10	10	10		10	10	10		10	10	10		10	10	10		10	10

観測所名	波佐				匹見																			
	降水量(mm)				降水量(mm)				降水量(mm)				降水量(mm)				降水量(mm)				降水量(mm)			
	日計	平年比	最大1時間	最大10分間	日計	平年比	最大1時間	最大10分間	日計	平年比	最大1時間	最大10分間	日計	平年比	最大1時間	最大10分間	日計	平年比	最大1時間	最大10分間	日計	平年比	最大1時間	最大10分間
1	1.5		0.5	0.5	0.0		0.0	0.0																
2	0.0		0.0	0.0	0.0		0.0	0.0																
3	0.0		0.0	0.0	0.0		0.0	0.0																
4	3.0		2.0	0.5	2.0		1.0	0.5																
5	0.0		0.0	0.0	0.0		0.0	0.0																
半旬計/最大	4.5	14	2.0	0.5	2.0	8	1.0	0.5																
6	3.0		1.5	1.0	1.0		0.5	0.5																
7	0.0		0.0	0.0	0.0		0.0	0.0																
8	0.0		0.0	0.0	0.0		0.0	0.0																
9	5.0		1.5	0.5	7.0		2.0	0.5																
10	61.0		13.5	4.0	48.5		8.5	3.0																
半旬計/最大	69.0	216	13.5	4.0	56.5	227	8.5	3.0																
旬計	73.5	119			58.5	119																		
旬最大	61.0		13.5	4.0	48.5		8.5	3.0																
起日	10		10	10	10		10	10																

-) : 統計値を求める対象となる資料の一部が欠けているが、その範囲が許容の範囲内の値。
-] : 統計値を求める対象となる資料が、許容する範囲内の資料数を満たさず、十分な信頼を保証できない値。
- x : 統計値を求める対象となる資料が、参考値もしくは欠測により全く統計値を求めることができない。

島根県内気象観測所配置図



平成25年4月1日現在

島根県地域気象観測所（アメダス）所在地一覧表

観測所	気温	降水量	日照	風向 風速	積雪	所在地	緯度	経度	海面上 の高さ
西郷	○	○	○	○	○	隠岐郡隠岐の島町西町大城ノ一（西郷特別地域気象観測所）	36°12.2'	133°20.0'	27m
西郷岬	○	○		○		隠岐郡隠岐の島町岬町（隠岐航空気象観測所）	36°10.7'	133°19.4'	80m
海士	○	○	○	○		隠岐郡海士町海士	36°05.8'	133°05.8'	3m
鹿島	○	○	○	○		松江市鹿島町北講武	35°31.2'	133°01.3'	5m
斐川	○	○		○		出雲市斐川町沖州（出雲航空気象観測所）	35°24.8'	132°53.4'	2m
松江	○	○	○	○	○	松江市西津田（松江地方气象台）	35°27.4'	133°03.9'	17m
出雲	○	○	○	○		出雲市芦渡町	35°19.9'	132°43.8'	20m
大東		○				雲南市大東町下阿用	35°19.1'	132°57.9'	56m
伯太		○				安来市伯太町母里	35°21.0'	133°16.4'	23m
佐田		○				出雲市佐田町大呂	35°13.3'	132°43.4'	100m
大田	○	○	○	○		大田市大田町大田	35°11.4'	132°29.8'	30m
掛合	○	○	○	○		雲南市掛合町掛合	35°11.8'	132°48.9'	215m
横田	○	○	○	○	○	仁多郡奥出雲町稲原	35°10.4'	133°06.2'	369m
福光		○				大田市温泉津町福光	35°04.2'	132°20.0'	8m
赤名	○	○	○	○	○	飯石郡飯南町下赤名	35°00.1'	132°42.7'	444m
桜江		○				江津市桜江町川戸	34°57.2'	132°20.0'	32m
川本	○	○	○	○		邑智郡川本町川本	34°58.6'	132°29.5'	132m
浜田	○	○	○	○		浜田市大辻町（浜田特別地域気象観測所）	34°53.8'	132°04.2'	19m
瑞穂	○	○	○	○	○	邑智郡邑南町淀原	34°51.2'	132°31.8'	327m
三隅		○				浜田市三隅町三隅	34°47.3'	131°57.5'	11m
弥栄	○	○	○	○	○	浜田市弥栄町長安本郷	34°46.6'	132°06.5'	380m
波佐		○				浜田市金城町波佐	34°46.8'	132°11.8'	370m
高津	○	○		○		益田市内田町（石見航空気象観測所）	34°40.5'	131°47.4'	54m
益田	○	○	○	○		益田市あけぼの東町	34°40.6'	131°50.6'	4m
匹見		○				益田市匹見町匹見	34°34.3'	132°01.0'	259m
津和野	○	○	○	○		鹿足郡津和野町森村	34°27.7'	131°46.2'	165m
吉賀	○	○	○	○		鹿足郡吉賀町七日市	34°23.5'	131°53.6'	250m

中国地方 1か月予報

(12月7日から1月6日までの天候見通し)

平成25年12月6日
広島地方气象台発表

<予想される向こう1か月の天候>


向こう1か月の出現の可能性が最も大きい天候と、特徴のある気温、降水量等の確率は以下のとおりです。

山陰では、平年に比べ曇りや雨または雪の日が多いでしょう。山陽では、平年に比べ晴れの日が多いでしょう。

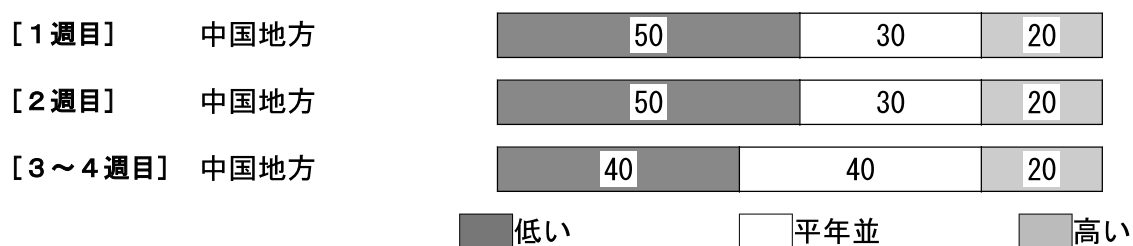
向こう1か月の平均気温は、低い確率50%です。降水量は、山陰で平年並または多い確率ともに40%、山陽で平年並または少ない確率ともに40%です。日照時間は、山陰で平年並または少ない確率ともに40%、山陽で平年並または多い確率ともに40%です。山陰の降雪量は、平年並または多い確率ともに40%です。

週別の気温は、1週目は、低い確率50%です。2週目は、低い確率50%です。3～4週目は、平年並または低い確率ともに40%です。

<向こう1か月の気温、降水量、日照時間、降雪量の各階級の確率(%)>



<気温経過の各階級の確率(%)>



<予報の対象期間>

1か月 : 12月 7日(土)～ 1月 6日(月)
 1週目 : 12月 7日(土)～ 12月 13日(金)
 2週目 : 12月 14日(土)～ 12月 20日(金)
 3～4週目 : 12月 21日(土)～ 1月 3日(金)

<次回発表予定等>

1か月予報：毎週金曜日 14時30分 次回は12月13日

3か月予報：12月25日（水） 14時

＜参考資料（平年並の範囲等）＞

(1) 30年平均値（向こう1か月の平均気温、降水量等と1週目、2週目、3～4週目の平均気温）

	気温 (°C)	降水量 (mm)	日照時間 (時間)	降雪量 (cm)	気温(°C)		
					1週目	2週目	3～4週目
松江	6.3	136.4	78.6	20	7.5	6.7	5.8
西郷	6.5	158.9	78.3	24	7.8	6.9	6.0
浜田	8.0	99.2	73.2	—	9.1	8.3	7.6
鳥取	6.1	193.5	82.3	48	7.5	6.5	5.5
米子	6.4	127.2	83.9	23	7.8	6.9	5.9
境	6.6	170.2	74.9	22	7.9	7.0	6.1
広島	6.9	40.1	144.9	0	8.2	7.3	6.4
呉	7.7	34.9	143.6	—	9.0	8.1	7.2
福山	6.0	30.9	148.3	—	7.3	6.3	5.5
岡山	6.6	30.3	153.8	0	7.9	7.0	6.1
津山	3.6	45.4	110.9	11	4.9	4.0	3.1

なお、気温、降水量等の「平年並」の範囲は、地点ごとに幾分違いはありますが、下に示した地域平均の「平年並」の範囲を参考にしてください。

(2) 1981～2010年のデータに基づいた向こう1か月地域平均の気温、降水量等の平年差（比）の「平年並」の範囲は次のとおりです。

	気温平年差(°C)	降水量平年比(%)	日照時間平年比(%)	降雪量平年比(%)
中国地方	-0.1～+0.6	80～118	93～104	34～82
山陰	-0.1～+0.6	79～117	88～105	31～74
山陽	-0.1～+0.5	67～122	95～104	17～69

(3) この予報期間の1週目、2週目、3～4週目の地域平均の気温平年差の「平年並」の範囲は次のとおりです。

	1週目	2週目	3～4週目
中国地方	-0.4～+0.7	-0.5～+0.7	-0.3～+0.8
山陰	-0.4～+0.8	-0.5～+0.8	-0.4～+0.8
山陽	-0.5～+0.6	-0.5～+0.6	-0.3～+0.6

＜参考資料（利用上の注意）＞

(1) 気温（降水量）等は、「低い（少ない）」「平年並」「高い（多い）」の3つの階級で予報します。階級の幅は、1981～2010年の30年間における各階級の出現率が等分（それぞれ33%）となるように決めてあります（気候的出現率と呼びます）。

(2) 予報する確率の数値は、それぞれの階級が出現する可能性の大きさを表しています。予測資料の信頼性が大きい場合には気候的出現率から大きく隔たった10%以下や60%以上の確率を付けられますが、特定の階級を強調できない場合には気候的出現率と同じかそれと同程度（30%、40%）の確率しか付けられません。

(3) 晴れや雨などの天気日数は、平年の日数よりも多い（少ない）場合は「平年に比べて多い（少ない）」、また平年の日数と同程度に多い（少ない）場合には「平年と同様に多い（少ない）」と表現します。なお、単に多い（少ない）と表現した場合には対象期間の2分の1より多い（少ない）ことを意味します。