

島根県農業気象速報

平成 25 年 11 月中旬

島根県
松江地方気象台

平成 25 年 11 月 21 日発行

気象概況 平成 25 年 11 月中旬

期間のはじめと終わりは冬型の気圧配置となり、雨や曇りの天気となった。また、18日に松江で初雪を観測した（平年より17日早く、昨年より16日早い）。期間の中頃は、高気圧に覆われて晴れた日もあった。

日付	天気概況	松江(06時～18時)	松江(18時～翌06時)
11日	冬型の気圧配置となる	雨時々曇	雨一時曇
12日	冬型の気圧配置が続く	雨時々曇	雨一時曇、あられを伴う
13日	次第に冬型の気圧配置が緩む	曇時々晴一時雨	曇後晴
14日	高気圧の後面となる	薄曇一時晴、霧を伴う	雨一時曇
15日	大陸の高気圧に覆われる	晴一時雨	晴
16日	東シナ海の高気圧に覆われる	晴	晴
17日	寒冷前線が通過する	曇時々雨一時晴	雨時々曇
18日	冬型の気圧配置となる	曇時々雨、みぞれを伴う	雨一時みぞれ、雷・あられを伴う
19日	冬型の気圧配置が続く	雨一時曇、あられを伴う	曇時々雨一時晴、あられを伴う
20日	寒気の影響を受ける	曇一時晴	曇時々晴一時雨

気象官署・特別地域気象観測所の観測値(11月中旬)

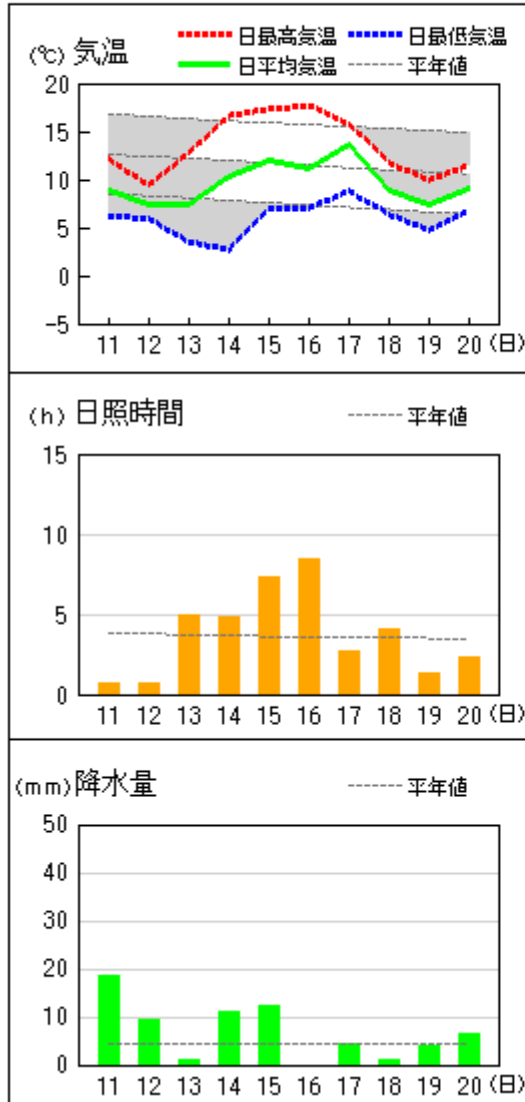
要素	気温()						降水量(mm)		日照時間(h)	
	平均		最高		最低		本年	平年	本年	平年
	本年	平年	本年	平年	本年	平年				
松江	9.9	11.5	14.3	15.9	6.2	7.6	79.0	48.1	35.5	34.8
浜田	11.9	12.8	15.1	16.7	8.1	9.0	25.5	38.6	26.9	35.3
西郷	9.6	11.6	13.5	15.7	5.9	7.5	68.5	48.5	37.3	34.6

平均気温は、松江「低い」、浜田「平年並」、西郷「かなり低い」。降水量は、松江・西郷「多い」、浜田「平年並」。日照時間は、松江・西郷「平年並」、浜田「少ない」。

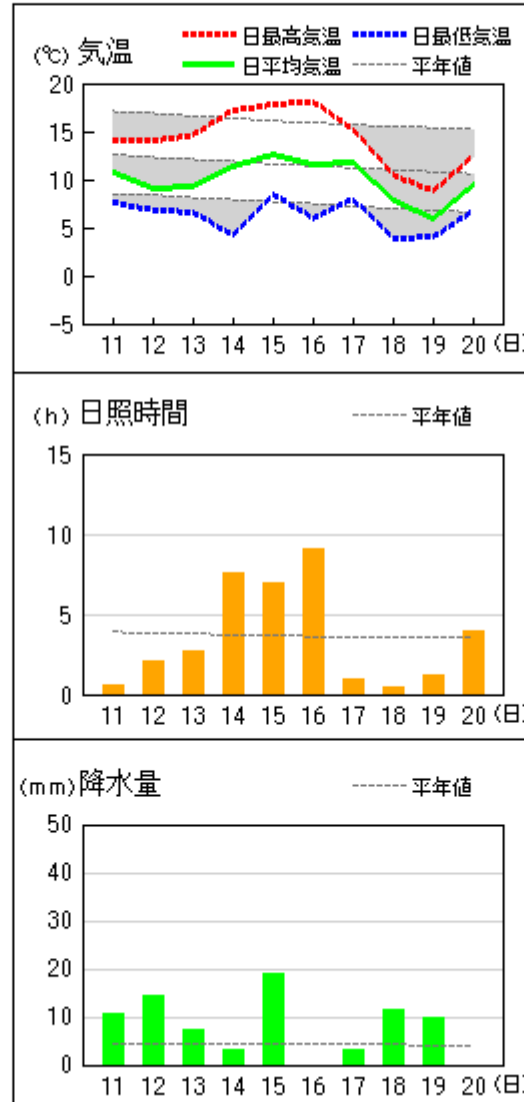
注：地上気象観測における平年の統計期間は、松江、浜田、西郷とも1981～2010年の30年間である。

アメダス 気象経過図：2013年11月11日-2013年11月20日

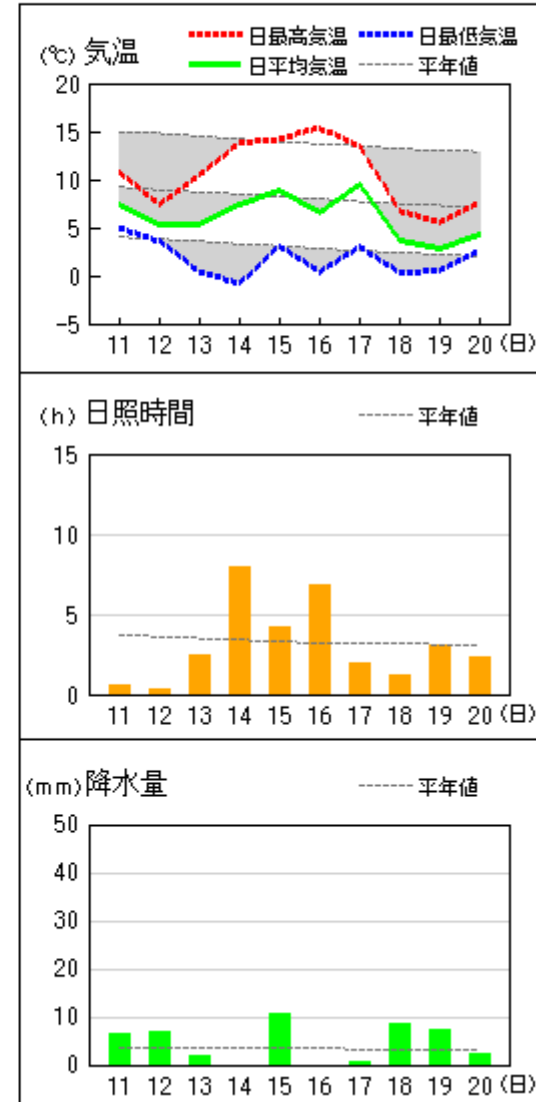
西郷



松江

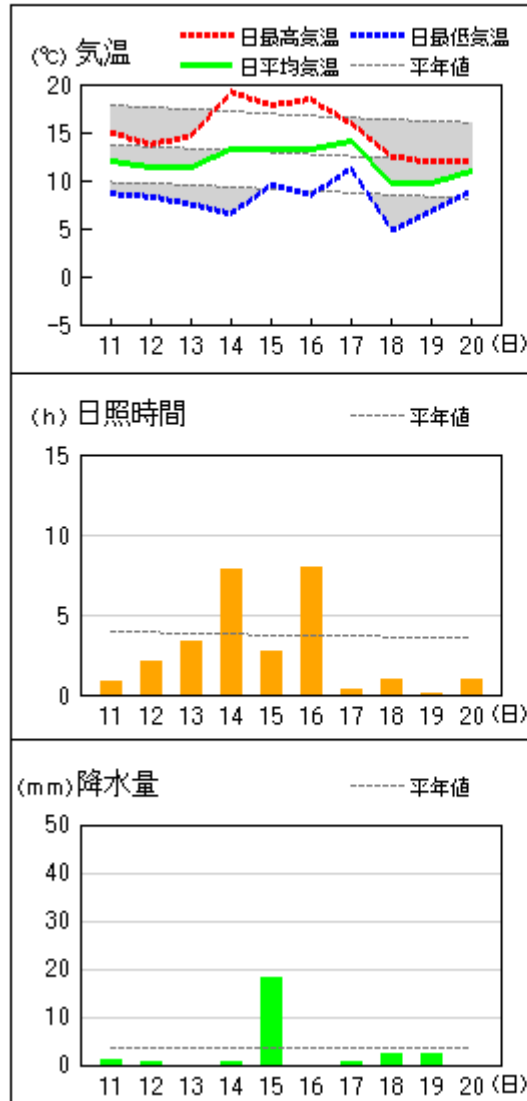


横田

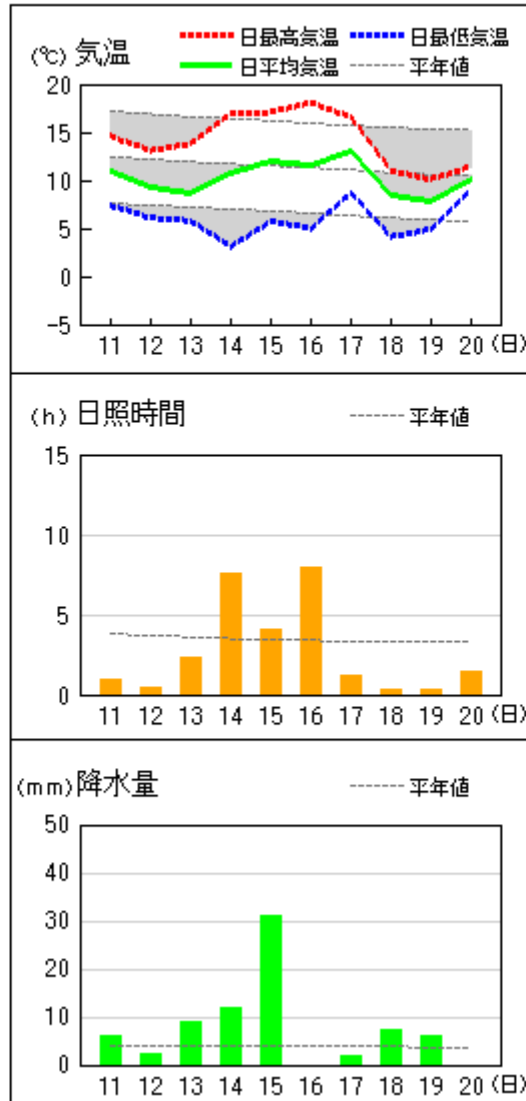


アメダス 気象経過図：2013年11月11日-2013年11月20日

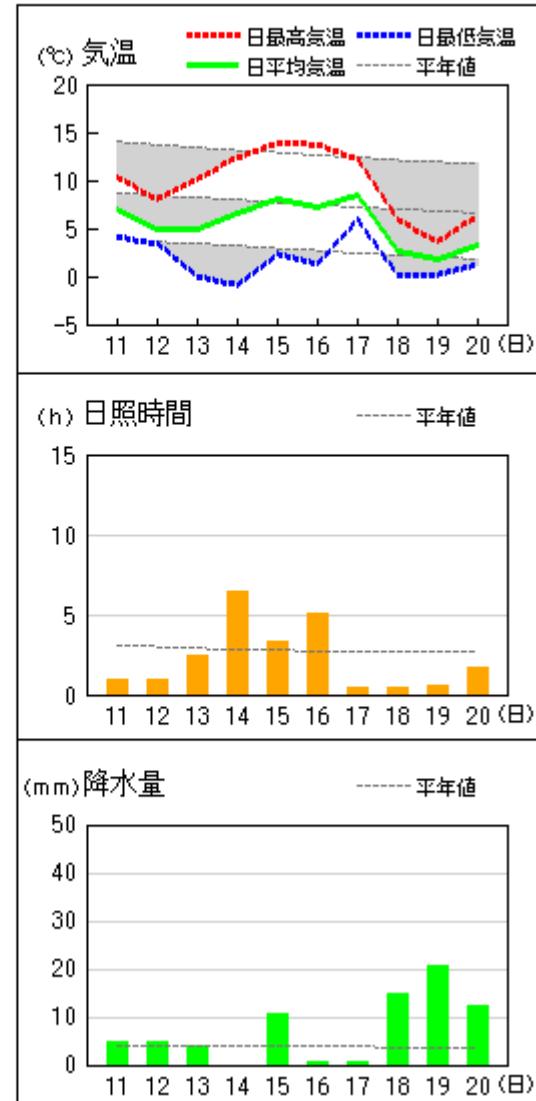
浜田



出雲

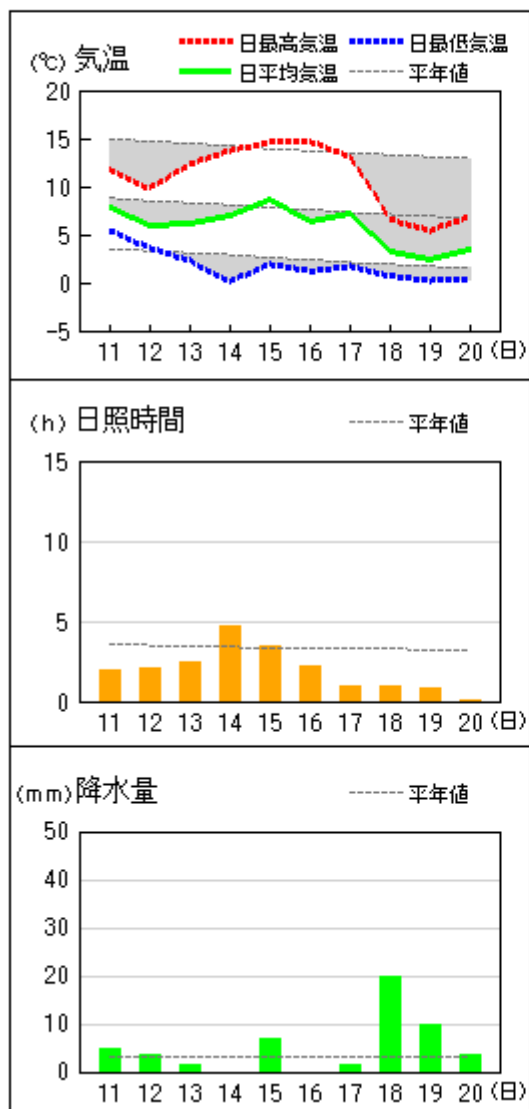


赤名

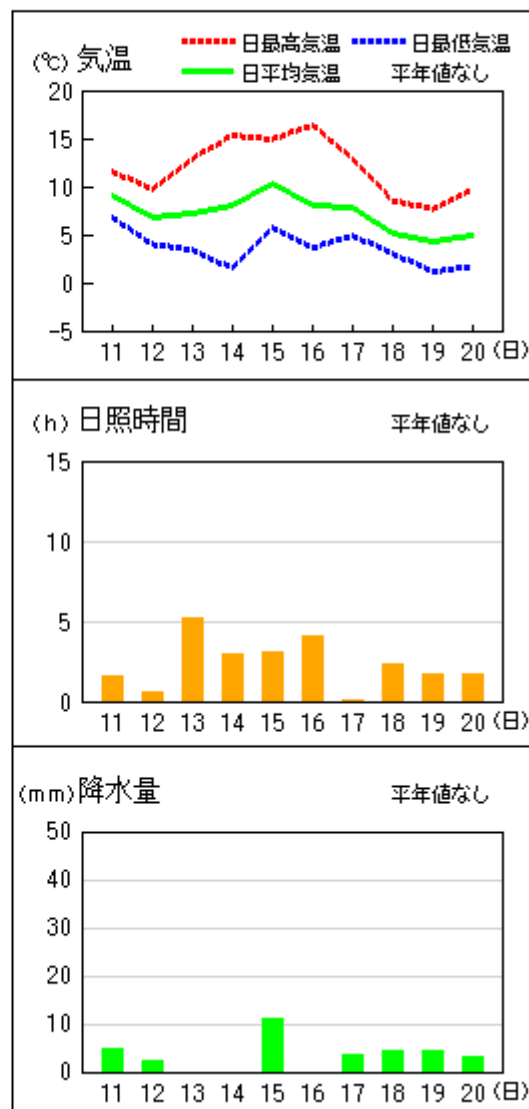


アメダス 気象経過図：2013年11月11日-2013年11月20日

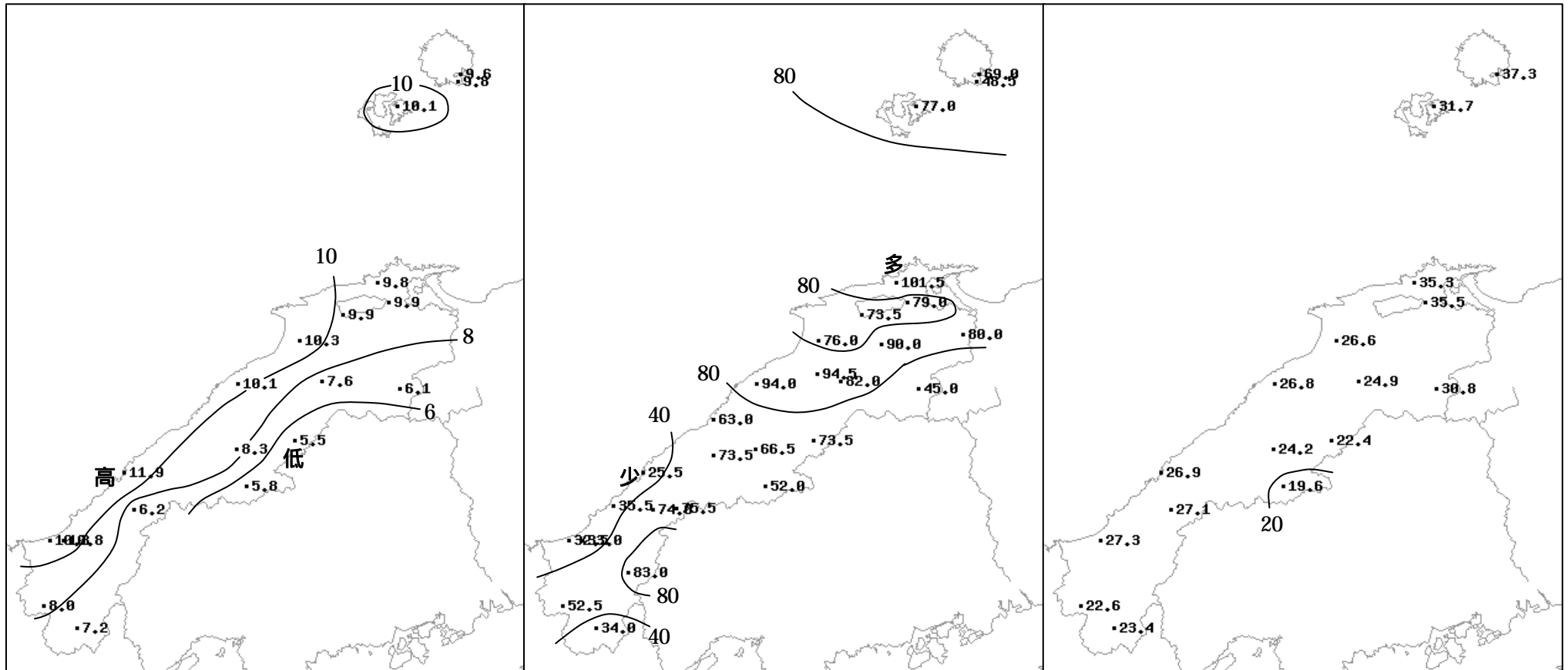
瑞穂



吉賀



2013年（平成25年）11月中旬の気象分布図



平均気温 ()

降水量 (mm)

日照時間 (h)

地域気象観測旬報

2013年11月11日～20日 島根県 (68)
(1/5)

観測所名	西郷										10 以上積算気温			47
	気温()			風向・風速(m/s)						降水量(mm)			日照 (h)	
	平均	最高	最低	平均	最多	最大	風向	瞬間	風向	日計	1時間	10分		
11	8.9	12.1	6.2	3.1	NNW	6.7	NW	13.3	WNW	18.5	6.5	2.5	0.7	
12	7.4	9.4	5.9	2.1	NW	4.7	NNW	9.3	NE	9.5	5.0	2.0	0.7	
13	7.5	12.8	3.5	2.7	NW	5.9	N	11.4	NNE	1.0	0.5	0.5	4.9	
14	10.4	16.6	2.7	3.5	NW	9	SW	14.0	WSW	11.0	8.0	2.0	4.8	
15	12.0	17.3	7.0	2.1	NW	5.1	W	9.0	W	12.5	6.0	2.0	7.3	
16	11.1	17.7	7.0	1.9	NW	4.7	WSW	7.6	WSW	0.0	0.0	0.0	8.5	
17	13.6	15.8	8.8	5.7	W	14.3	SW	20.9	SW	4.5	2.0	1.5	2.7	
18	8.9	11.8	6.4	8.5	W	14.6	WSW	23.7	W	1.5	0.5	0.5	4.1	
19	7.5	9.9	4.7	7.6	W	12.9	WSW	21.2	W	4.0	1.5	1.5	1.3	
20	9.0	11.5	6.7	5.9	W	10	W	19.4	W	6.5	2.5	1.0	2.3	
前半旬	9.2	13.6	5.1	2.7	NW					52.5			18.4	
後半旬	10.0	13.3	6.7	5.9	W					16.5			18.9	
旬	9.6	13.5	5.9	4.3	W					69.0			37.3	
平年差/比	-2.0	-2.2	-1.6							142			108	

観測所名	西郷岬										10 以上積算気温			51
	気温()			風向・風速(m/s)						降水量(mm)			日照 (h)	
	平均	最高	最低	平均	最多	最大	風向	瞬間	風向	日計	1時間	10分		
11	8.7	12.4	5.5	5.0	N	10.2	NW	17.0	WNW	7.0	3.5	1.0		
12	7.1	8.8	5.6	3.3	NNW	8.1	N	11.3	N	8.5	2.5	1.0		
13	7.7	11.4	5.2	4.0	N	6.9	N	10.8	NNE	0.5	0.5	0.5		
14	11.4	16.1	5.2	5.4	S	12.1	SSW	16.5	SW	9.0	7.0	2.5		
15	12.8	17.5	9.4	3.5	NNW	10.5	W	14.4	W	12.5	5.5	1.5		
16	13.1	17.3	10.1	2.6	N	5.8	SSE	8.2	SSE	0.0	0.0	0.0		
17	13.4	15.8	11.2	9.2	W	15.1	SSW	20.1	SSW	4.0	2.0	1.0		
18	8.3	11.2	4.9	12.6	W	17.5	WSW	27.8	WSW	1.0	0.5	0.5		
19	7.0	9.3	3.7	11.2	W	17.4	WSW	25.2	WSW	4.0	1.0	1.0		
20	8.7	11.3	6.7	9.5	W	15	W	25.7	WSW	2.0	0.5	0.5		
前半旬	9.5	13.2	6.2	4.2	NNW					37.5				
後半旬	10.1	13.0	7.3	9.0	W					11.0				
旬	9.8	13.1	6.8	6.6	W					48.5				
平年差/比	-1.9	-1.9	-1.8							111				

観測所名	海士										10 以上積算気温			57
	気温()			風向・風速(m/s)						降水量(mm)			日照 (h)	
	平均	最高	最低	平均	最多	最大	風向	瞬間	風向	日計	1時間	10分		
11	10.3	13.5	7.1	3.1	NNE	6.5	W	14.7	W	11.5	4.5	2.5	0.8	
12	8.1	10.1	5.6	1.7	N	5.4	W	14.3	W	19.0	5.0	4.0	0.3	
13	9.4	11.9	4.6	1.8	NE	4.6	NNE	10.6	NNE	1.5	1.0	0.5	2.2	
14	10.6	16.4	2.0	1.8	SSE	6.6	W	13.3	W	9.0	5.0	1.5	5.0	
15	12.1	16.7	7.3	1.1	W	5.1	W	9.5	W	10.5	4.5	1.5	5.4	
16	10.5	17.6	5.4	0.8	ENE	3.4	W	6.6	W	0.0	0.0	0.0	8.6	
17	13.8	16.0	9.3	4.2	WSW	8.2	W	15.5	WSW	14.0	6.0	4.0	2.7	
18	8.9	11.3	6.4	7.3	W	11.2	W	21.4	WNW	0.5	0.5	0.5	3.4	
19	7.5	9.9	4.2	6.2	WSW	10	W	18.7	W	11.0	3.0	1.0	0.7	
20	9.7	11.3	8.4	5.4	WSW	8.9	W	17.0	W	0.0	0.0	0.0	2.6	
前半旬	10.1	13.7	5.3	1.9	NNE					51.5			13.7	
後半旬	10.1	13.2	6.7	4.8	WSW					25.5			18.0	
旬	10.1	13.5	6.0	3.3	WSW					77.0			31.7	
平年差/比	-1.7	-2.2	-1.4							188			110	

観測所名	鹿島										10 以上積算気温			56
	気温()			風向・風速(m/s)						降水量(mm)			日照 (h)	
	平均	最高	最低	平均	最多	最大	風向	瞬間	風向	日計	1時間	10分		
11	11.2	14.4	7.6	3.3	NW	8.5	W	14.4	NW	12.5	4.0	2.5	1.0	
12	9.1	13.6	6.3	2.2	NW	6.9	W	11.9	NNW	11.5	4.5	1.5	2.0	
13	9.2	13.3	5.7	1.6	E	4.4	N	8.8	NW	4.0	2.0	1.0	2.5	
14	10.3	17.5	2.0	1.8	SSW	4.9	SSW	8.6	SW	5.5	5.0	1.5	7.0	
15	12.3	17.3	8.0	1.3	ENE	3.9	NW	7.7	W	32.0	8.5	4.0	5.4	
16	11.0	18.2	5.0	1.3	E	3.5	NW	6.9	WSW	0.0	0.0	0.0	9.1	
17	11.2	13.5	7.3	2.8	SSW	6.8	SSW	12.3	W	9.0	4.0	1.5	0.8	
18	7.9	10.8	3.1	6.6	WSW	11.4	W	20.3	WSW	11.0	4.0	1.5	2.3	
19	6.3	8.6	3.5	5.5	SW	10.6	WSW	17.6	WSW	15.5	2.5	1.5	1.4	
20	9.9	12.0	6.3	6.0	WSW	9.4	W	16.5	W	0.5	0.5	0.5	3.8	
前半旬	10.4	15.2	5.9	2.0	NW					65.5			17.9	
後半旬	9.3	12.6	5.0	4.4	WSW					36.0			17.4	
旬	9.8	13.9	5.5	3.2	WSW					101.5			35.3	
平年差/比	-1.6	-2.0	-1.8							187			107	

-) : 統計値を求める対象となる資料の一部が欠けているが、その範囲が許容の範囲内の値。
-] : 統計値を求める対象となる資料が、許容する範囲内の資料数を満たさず、十分な信頼を保証できない値。
- × : 統計値を求める対象となる資料が、参考値もしくは欠測により全く統計値を求めることができない。

地域気象観測旬報

2013年11月11日～20日 島根県 (68)
(2/5)

観測所名	斐川										10 以上積算気温			日照 (h)
	気温()			風向・風速(m/s)						降水量(mm)				
	平均	最高	最低	平均	最多	最大	風向	瞬間	風向	日計	1時間	10分		
11	10.6	14.4	7.8	5.5	WNW	11.5	NW	13.9	NW	8.5	3.0	1.5		
12	8.9	13.1	6.6	4.4	SSE	10.1	NW	14.9	WNW	4.0	1.0	0.5		
13	9.2	13.7	6.2	3.7	SSE	7.3	NNE	9.8	SSE	6.0	2.0	1.0		
14	10.8	17.3	3.5	4.2	S	7.4	SSE	10.3	S	8.5	7.0	2.5		
15	12.2	17.1	7.1	2.9	S	5	NW	9.3	SSE	27.0	10.0	4.0		
16	11.1	17.7	5.3	2.7	SSE	5.5	SSE	9.8	SE	0.0	0.0	0.0		
17	12.0	15.2	8.7	3.2	SSW	7.3	SSE	10.8	WSW	3.0	3.0	2.0		
18	7.8	10.3	3.4	7.8	W	12.4	W	19.0	W	10.5	4.5	2.5		
19	6.7	8.8	4.5	7.0	W	13.3	WSW	19.5	WSW	6.0	2.0	1.0		
20	9.4	11.9	7.4	7.2	W	11.4	W	14.9	W	0.0	0.0	0.0		
前半旬	10.3	15.1	6.2	4.1	SSE					54.0				
後半旬	9.4	12.8	5.9	5.6	W					19.5				
旬	9.9	14.0	6.1	4.9	W					73.5				
平年差/比	-1.3	-1.4	-0.9							119				

観測所名	松江										10 以上積算気温			日照 (h)
	気温()			風向・風速(m/s)						降水量(mm)				
	平均	最高	最低	平均	最多	最大	風向	瞬間	風向	日計	1時間	10分		
11	10.7	14.0	7.6	4.5	WNW	10.6	WNW	16.9	WNW	10.5	3.5	1.5	0.6	
12	9.1	14.0	6.8	3.2	WNW	9.3	WNW	16.1	WNW	14.5	5.0	1.5	2.1	
13	9.2	14.6	6.6	1.7	SSE	5.2	WNW	8.4	WNW	7.5	3.0	1.5	2.7	
14	11.4	17.2	4.2	2.2	SSW	5.6	SSW	9.2	SW	3.0	3.0	1.0	7.6	
15	12.6	17.8	8.5	1.9	W	4.5	W	6.7	NW	19.0	5.5	1.5	7.0	
16	11.5	18.1	6.0	1.3	ENE	4	W	5.9	WNW	0.0	0.0	0.0	9.1	
17	11.7	15.2	7.9	2.9	WSW	9.3	W	14.6	W	3.0	1.5	0.5	0.9	
18	7.8	10.5	3.9	7.7	W	14.1	W	21.7	W	11.5	3.5	1.5	0.4	
19	6.0	8.8	4.0	6.1	SW	13.2	W	23.1	W	10.0	2.5	1.0	1.2	
20	9.4	12.5	6.8	6.8	W	12.8	WSW	18.9	WSW	0.0	0.0	0.0	3.9	
前半旬	10.6	15.5	6.7	2.7	WNW					54.5			20.0	
後半旬	9.3	13.0	5.7	5.0	W					24.5			15.5	
旬	9.9	14.3	6.2	3.8	W					79.0			35.5	
平年差/比	-1.6	-1.6	-1.4							164			102	

観測所名	出雲										10 以上積算気温			日照 (h)
	気温()			風向・風速(m/s)						降水量(mm)				
	平均	最高	最低	平均	最多	最大	風向	瞬間	風向	日計	1時間	10分		
11	11.0	14.6	7.4	3.3	WNW	7.9	WNW	14.2	NW	6.0	2.0	1.0	1.0	
12	9.2	13.1	6.1	2.3	W	6.5	WNW	12.8	WNW	2.5	1.0	1.0	0.5	
13	8.6	13.8	5.8	1.2	SE	4.4	NW	7.3	NW	9.0	2.5	1.0	2.3	
14	10.7	16.9	3.1	2.4	S	5.1	S	10.0	SSE	12.0	10.5	2.5	7.6	
15	11.9	17.1	5.7	1.2	WNW	3.7	WSW	8.1	WSW	31.0	15.5	5.0	4.1	
16	11.6	18.1	5.0	0.9	S	3.6	SSE	6.7	SSE	0.0	0.0	0.0	7.9	
17	13.1	16.6	8.7	3.5	S	5.8	W	12.7	W	2.0	1.0	0.5	1.2	
18	8.4	11.0	4.1	5.8	W	8.9	W	19.1	W	7.5	2.5	1.0	0.3	
19	7.9	10.1	4.9	5.2	W	9.8	WSW	20.7	WSW	6.0	2.5	1.5	0.3	
20	10.1	11.4	9.0	5.6	W	7.4	W	16.0	WSW	0.0	0.0	0.0	1.4	
前半旬	10.3	15.1	5.6	2.1	WNW					60.5			15.5	
後半旬	10.2	13.4	6.3	4.2	W					15.5			11.1	
旬	10.3	14.3	6.0	3.1	W					76.0			26.6	
平年差/比	-1.1	-1.6	-0.8							170			82	

観測所名	大田										10 以上積算気温			日照 (h)
	気温()			風向・風速(m/s)						降水量(mm)				
	平均	最高	最低	平均	最多	最大	風向	瞬間	風向	日計	1時間	10分		
11	11.0	15.1	7.6	2.9	NW	6.4	NW	12.3	NNW	11.5	5.5	2.0	1.9	
12	9.1	12.9	6.9	2.5	NW	6.5	NNW	15.3	NNW	2.0	1.5	0.5	0.6	
13	9.1	14.5	4.9	2.1	SSE	Z	NW	12.2	NNW	1.5	1.0	0.5	3.6	
14	11.1	16.5	5.1	2.5	SE	5.4	SE	10.2	SE	14.5	14.5	5.5	7.5	
15	11.8	17.3	7.6	1.4	SE	4.2	WNW	9.4	NNW	29.0	13.5	7.5	3.1	
16	11.8	18.1	7.2	1.5	SSE	3.2	SSE	5.6	S	0.0	0.0	0.0	7.3	
17	11.5	14.9	8.5	2.0	SE	3.9	WNW	11.5	W	10.0	6.0	2.0	0.5	
18	7.8	11.3	2.3	3.4	WNW	6.2	WNW	16.6	WNW	18.0	9.0	3.5	0.9	
19	7.5	9.8	4.6	3.2	W	6.2	WNW	17.9	NW	7.5	4.5	2.5	0.0	
20	9.9	12.1	8.1	3.4	WNW	5.4	WNW	14.1	W	0.0	0.0	0.0	1.4	
前半旬	10.4	15.3	6.4	2.3	SE					58.5			16.7	
後半旬	9.7	13.2	6.1	2.7	WNW					35.5			10.1	
旬	10.1	14.3	6.3	2.5	SE					94.0			26.8	
平年差/比	-1.7	-2.1	-1.5							213			83	

地域気象観測旬報

2013年11月11日～20日 島根県 (68)
(3/5)

観測所名	掛合										10 以上積算気温			21
	気温()			風向・風速(m/s)						降水量(mm)			日照 (h)	
	平均	最高	最低	平均	最多	最大	風向	瞬間	風向	日計	1時間	10分		
11	9.0	11.8	6.4	1.5	NNE	5.1	N	11.4	N	10.0	3.5	1.5	0.7	
12	6.9	10.0	4.9	1.1	SE	3.2	SSE	7.1	SSE	3.5	2.0	1.0	0.5	
13	6.8	11.8	2.6	0.8	SE	4	NNW	7.2	NNW	6.0	1.5	0.5	2.7	
14	8.4	15.1	0.9	1.5	S	4.9	SSE	8.5	SE	0.0	0.0	0.0	6.6	
15	10.0	15.2	4.7	0.7	SE	3.4	W	6.6	N	17.5	7.0	2.0	3.3	
16	9.0	17.1	3.6	0.7	SSE	2.7	S	6.0	S	0.0	0.0	0.0	6.2	
17	11.2	14.5	7.2	2.6	SSE	4.5	SSE	11.3	SSE	3.5	3.0	1.5	1.7	
18	5.3	8.3	1.9	2.7	SSE	5.3	SSE	11.2	SE	19.5	4.5	1.5	0.8	
19	3.9	6.5	2.0	3.3	SSE	5	SSE	10.5	SSE	16.5	4.0	1.5	0.9	
20	5.7	9.2	3.8	2.4	SSE	4.6	SSE	9.8	ESE	5.5	1.5	1.0	1.5	
前半旬	8.2	12.8	3.9	1.1	SE					37.0			13.8	
後半旬	7.0	11.1	3.7	2.3	SSE					45.0			11.1	
旬	7.6	12.0	3.8	1.7	SSE					82.0			24.9	
平年差/比	-1.7	-2.5	-1.0							167			93	

観測所名	横田										10 以上積算気温			21
	気温()			風向・風速(m/s)						降水量(mm)			日照 (h)	
	平均	最高	最低	平均	最多	最大	風向	瞬間	風向	日計	1時間	10分		
11	7.5	10.7	5.0	1.9	WNW	6.5	NW	11.8	WNW	6.5	2.0	1.0	0.6	
12	5.3	7.4	3.6	0.9	SW	3.9	W	7.6	W	7.0	2.0	0.5	0.3	
13	5.3	10.5	0.4	0.9	ENE	4.5	NE	8.5	NNE	2.0	1.0	0.5	2.4	
14	7.5	13.8	-0.8	1.9	SSW	6.7	SW	12.0	WSW	0.0	0.0	0.0	7.9	
15	8.8	14.2	3.1	0.8	W	3.4	W	6.6	WNW	10.5	6.0	1.5	4.2	
16	6.6	15.4	0.4	0.5	ENE	4.2	WNW	6.4	WNW	0.0	0.0	0.0	6.8	
17	9.4	13.4	3.0	2.5	SW	6.5	SSW	13.2	SSW	0.5	0.5	0.5	2.0	
18	3.6	6.7	0.3	2.4	SW	7.3	W	14.0	SW	8.5	2.0	1.0	1.2	
19	2.9	5.6	0.5	3.2	WSW	6.8	SW	11.6	SW	7.5	2.5	1.0	3.1	
20	4.2	7.5	2.5	2.1	SW	5.8	WSW	10.8	SW	2.5	1.5	1.0	2.3	
前半旬	6.9	11.3	2.3	1.3	SSW					26.0			15.4	
後半旬	5.3	9.7	1.3	2.1	SW					19.0			15.4	
旬	6.1	10.5	1.8	1.7	SW					45.0			30.8	
平年差/比	-2.0	-3.1	-1.3							119			100	

観測所名	赤名										10 以上積算気温			21
	気温()			風向・風速(m/s)						降水量(mm)			日照 (h)	
	平均	最高	最低	平均	最多	最大	風向	瞬間	風向	日計	1時間	10分		
11	6.9	10.3	4.1	1.4	N	3.9	NNW	9.7	N	5.0	2.5	1.0	1.0	
12	5.0	8.0	3.4	0.6	NNW	2.6	NNW	7.0	N	5.0	1.5	1.0	0.9	
13	4.9	10.2	0.0	0.8	N	3.1	NNE	6.9	NNW	4.0	1.5	0.5	2.5	
14	6.6	12.3	-0.9	0.9	SSE	4.3	SE	7.7	S	0.0	0.0	0.0	6.4	
15	8.1	13.9	2.3	0.5	N	3.2	NNE	5.8	NNE	10.5	4.0	1.5	3.3	
16	7.2	13.7	1.3	0.5	S	1.8	SSE	3.9	SSE	0.5	0.5	0.5	5.1	
17	8.4	12.2	5.9	1.2	S	2.3	SSE	5.2	NNW	0.5	0.5	0.5	0.4	
18	2.6	5.9	0.1	1.0	SSE	3.4	SE	7.7	SE	15.0	4.5	1.5	0.5	
19	1.8	3.6	0.2	0.9	S	2.8	SE	6.6	SSE	20.5	2.5	1.0	0.6	
20	3.3	6.3	1.2	0.9	SSE	2.3	SSE	6.5	SE	12.5	3.5	1.5	1.7	
前半旬	6.3	10.9	1.8	0.8	N					24.5			14.1	
後半旬	4.7	8.3	1.7	0.9	SSE					49.0			8.3	
旬	5.5	9.6	1.8	0.9	SSE					73.5			22.4	
平年差/比	-2.1	-2.9	-1.0							168			86	

観測所名	川本										10 以上積算気温			21
	気温()			風向・風速(m/s)						降水量(mm)			日照 (h)	
	平均	最高	最低	平均	最多	最大	風向	瞬間	風向	日計	1時間	10分		
11	9.7	13.9	6.6	1.3	WSW	4.3	NNW	8.8	NNW	5.0	1.5	1.0	1.5	
12	7.7	11.9	5.7	1.1	SSW	3.5	SW	8.4	SSW	4.5	2.0	1.0	1.6	
13	7.9	13.7	5.1	1.0	WSW	3.4	SSW	5.1	N	2.0	1.0	0.5	2.3	
14	10.0	16.1	2.2	1.6	S	4.8	S	9.3	S	0.0	0.0	0.0	5.4	
15	10.9	16.3	7.2	0.8	SSW	3.8	E	6.2	E	15.0	6.0	2.5	3.9	
16	9.7	17.1	6.5	0.8	NE	2.7	E	4.1	E	0.0	0.0	0.0	6.3	
17	9.7	15.4	4.5	1.4	SW	4.5	WSW	9.3	WSW	0.5	0.5	0.5	0.4	
18	6.0	9.7	2.3	2.1	SW	5	WSW	11.3	SW	15.5	5.0	1.5	0.9	
19	5.0	7.1	2.9	1.6	SW	4.3	SW	8.8	SSW	16.0	4.5	2.0	0.4	
20	6.0	10.2	3.4	1.2	WSW	4.4	WSW	8.7	SW	8.0	3.0	0.5	1.5	
前半旬	9.2	14.4	5.4	1.2	SSW					26.5			14.7	
後半旬	7.3	11.9	3.9	1.4	SW					40.0			9.5	
旬	8.3	13.1	4.6	1.3	SW					66.5			24.2	
平年差/比	-1.3	-2.0	-0.7							160			87	

地域気象観測旬報

2013年11月11日～20日 島根県 (68)
(4/5)

観測所名	浜田										10 以上積算気温			100
	気温()			風向・風速(m/s)						降水量(mm)			日照 (h)	
	平均	最高	最低	平均	最多	最大	風向	瞬間	風向	日計	1時間	10分		
11	12.0	15.0	8.6	4.8	WNW	8.7	WNW	13.8	WNW	1.0	0.5	0.5	0.8	
12	11.4	13.7	8.3	4.3	W	7.4	N	12.6	N	0.5	0.5	0.5	2.1	
13	11.4	14.6	7.5	3.2	NNE	5.6	NNE	10.4	N	0.0	0.0	0.0	3.3	
14	13.3	19.2	6.5	3.7	SSW	8.3	W	13.7	W	0.5	0.5	0.5	7.8	
15	13.3	17.8	9.5	2.3	WNW	7.3	W	15.5	WSW	18.0	5.5	2.0	2.7	
16	13.2	18.4	8.5	2.5	ENE	6.4	SSW	10.7	SSW	0.0	0.0	0.0	7.9	
17	14.0	15.9	11.2	6.9	SSW	10.9	WSW	17.3	WSW	0.5	0.5	0.5	0.3	
18	9.6	12.5	4.8	8.9	W	15.2	WSW	27.5	WSW	2.5	1.0	0.5	0.9	
19	9.6	11.9	6.8	9.5	WSW	15.8	WSW	24.6	WSW	2.5	2.0	2.0	0.1	
20	10.9	11.9	8.9	7.8	W	10.6	WSW	17.9	W	0.0	0.0	0.0	1.0	
前半旬	12.3	16.1	8.1	3.7	ENE					20.0			16.7	
後半旬	11.5	14.1	8.0	7.1	WSW					5.5			10.2	
旬	11.9	15.1	8.1	5.4	W					25.5			26.9	
平年差/比	-0.9	-1.6	-0.9							66			76	

観測所名	瑞穂										10 以上積算気温			0
	気温()			風向・風速(m/s)						降水量(mm)			日照 (h)	
	平均	最高	最低	平均	最多	最大	風向	瞬間	風向	日計	1時間	10分		
11	7.9	11.7	5.4	1.9	W	4.8	WNW	11.7	W	5.0	1.0	0.5	2.0	
12	6.0	9.8	3.6	1.4	W	4.8	W	9.5	WSW	3.5	2.0	0.5	2.1	
13	6.1	12.3	2.3	0.8	W	3.1	WNW	6.6	W	1.5	0.5	0.5	2.4	
14	7.0	13.7	0.1	1.3	S	5.1	S	10.1	SSW	0.0	0.0	0.0	4.7	
15	8.6	14.6	1.9	0.7	W	3.1	W	5.5	W	7.0	2.5	1.0	3.4	
16	6.3	14.7	1.2	0.6	ENE	2.4	ENE	4.0	ENE	0.0	0.0	0.0	2.2	
17	7.1	13.1	1.7	1.3	WSW	5.6	WSW	10.7	WSW	1.5	1.5	1.5	1.0	
18	3.3	6.6	0.7	1.5	WSW	5.4	W	12.2	WNW	20.0	3.5	1.5	0.9	
19	2.5	5.4	0.2	1.3	WSW	3.5	W	7.9	SSE	10.0	2.0	1.0	0.8	
20	3.4	6.9	0.3	0.9	WSW	3.9	W	9.2	WNW	3.5	1.0	0.5	0.1	
前半旬	7.1	12.4	2.7	1.2	W					17.0			14.6	
後半旬	4.5	9.3	0.8	1.1	WSW					35.0			5.0	
旬	5.8	10.9	1.7	1.2	W					52.0			19.6	
平年差/比	-1.9	-2.8	-0.8							148			63	

観測所名	弥栄										10 以上積算気温			0
	気温()			風向・風速(m/s)						降水量(mm)			日照 (h)	
	平均	最高	最低	平均	最多	最大	風向	瞬間	風向	日計	1時間	10分		
11	7.5	11.1	5.2	1.7	WNW	6.4	N	10.8	N	7.5	2.5	1.0	0.6	
12	5.6	10.8	2.9	1.0	N	4.4	N	7.9	NW	5.5	3.0	1.5	2.7	
13	6.0	12.0	0.9	1.0	N	3.6	NNE	6.9	NNE	0.5	0.5	0.5	4.1	
14	8.2	15.7	-1.0	1.3	S	2.7	S	7.7	SW	0.0	0.0	0.0	7.6	
15	8.6	13.5	1.9	1.0	N	3.4	N	6.8	NW	32.5	9.0	3.0	2.5	
16	6.4	15.5	0.3	0.8	N	2.8	W	5.1	WSW	0.0	0.0	0.0	8.7	
17	8.0	11.3	1.3	1.4	S	3	SSE	7.9	SSW	0.5	0.5	0.5	0.2	
18	4.6	7.8	1.4	2.0	SSE	4.4	WSW	10.9	WSW	8.0	3.0	1.5	0.5	
19	2.7	4.2	1.1	1.6	SSE	4.6	NW	12.3	WSW	15.5	3.5	1.0	0.1	
20	4.2	6.1	2.7	1.0	S	2.9	S	7.7	WSW	4.0	1.0	0.5	0.1	
前半旬	7.2	12.6	2.0	1.2	N					46.0			17.5	
後半旬	5.2	9.0	1.4	1.4	S					28.0			9.6	
旬	6.2	10.8	1.7	1.3	S					74.0			27.1	
平年差/比	-2.1	-3.0	-1.4							148			81	

観測所名	高津										10 以上積算気温			69
	気温()			風向・風速(m/s)						降水量(mm)			日照 (h)	
	平均	最高	最低	平均	最多	最大	風向	瞬間	風向	日計	1時間	10分		
11	11.8	14.4	8.7	5.7	NW	10.6	NW	15.4	NW	1.0	1.0	1.0		
12	9.8	12.9	6.3	3.8	WNW	7.7	NW	14.4	WNW	1.5	1.0	0.5		
13	10.1	14.3	6.5	2.7	SSE	4.7	NNE	8.7	NNE	0.0	0.0	0.0		
14	11.8	17.8	5.7	4.5	SSE	7.7	SSE	10.3	SSE	0.0	0.0	0.0		
15	12.4	16.7	8.4	2.5	SSE	7.4	WNW	9.8	WNW	23.0	11.0	6.0		
16	11.4	17.9	6.9	3.8	SSE	6.5	SSE	9.3	S	0.0	0.0	0.0		
17	11.7	13.7	9.4	4.9	S	10.6	W	15.4	W	0.5	0.5	0.5		
18	8.7	11.6	4.5	7.8	W	14.7	W	21.1	W	3.5	2.5	1.5		
19	6.8	9.1	4.9	6.5	WSW	14.1	W	21.1	W	2.5	1.0	0.5		
20	8.5	11.8	5.5	5.6	WSW	12.5	W	18.5	W	0.5	0.5	0.5		
前半旬	11.2	15.2	7.1	3.8	SSE					25.5				
後半旬	9.4	12.8	6.2	5.7	W					7.0				
旬	10.3	14.0	6.7	4.8	SSE					32.5				
平年差/比	-1.5	-2.0	-1.2							74				

地域気象観測旬報

2013年11月11日～20日 島根県 (68)
(5/5)

観測所名	益田										10 以上積算気温			84
日付	気温()			風向・風速(m/s)						降水量(mm)			日照(h)	
	平均	最高	最低	平均	最多	最大	風向	瞬間	風向	日計	1時間	10分		
11	12.2	14.9	9.4	2.7	WNW	4.8	N	9.6	N	3.0	2.0	1.0	0.5	
12	10.5	13.5	7.5	2.1	SE	4.5	N	9.5	N	1.5	1.0	0.5	2.0	
13	10.8	15.6	6.6	1.7	SSE	3.9	NNE	7.5	N	0.0	0.0	0.0	3.7	
14	12.3	19.0	4.7	1.9	S	5.3	S	9.0	S	0.0	0.0	0.0	7.8	
15	13.0	17.5	8.3	1.2	S	2.9	WNW	6.9	NW	16.0	4.5	1.5	3.0	
16	12.1	18.4	6.7	1.4	SSW	2.7	S	4.4	SSW	0.0	0.0	0.0	7.1	
17	12.7	14.5	10.6	2.6	SSW	4.2	S	7.9	SSW	0.5	0.5	0.5	0.1	
18	8.9	12.3	5.5	3.1	W	6	SW	14.6	W	4.5	3.0	1.0	1.0	
19	6.9	9.3	5.1	3.5	S	6.8	SW	14.4	WSW	6.0	2.0	1.0	0.2	
20	8.7	12.4	6.4	2.7	SSW	5	SSW	13.3	W	1.5	1.5	0.5	1.9	
前半旬	11.8	16.1	7.3	1.9	S					20.5			17.0	
後半旬	9.9	13.4	6.9	2.7	SSW					12.5			10.3	
旬	10.8	14.7	7.1	2.3	SSW					33.0			27.3	
平年差/比	-1.5	-2.5	-0.8							91			73	

観測所名	津和野										10 以上積算気温			11
日付	気温()			風向・風速(m/s)						降水量(mm)			日照(h)	
	平均	最高	最低	平均	最多	最大	風向	瞬間	風向	日計	1時間	10分		
11	8.9	13.2	6.4	0.9	NNE	4.4	NE	9.6	N	8.5	2.5	1.5	1.0	
12	7.3	11.2	4.5	0.6	SW	3.6	ENE	9.1	ENE	1.0	1.0	0.5	1.4	
13	7.9	14.0	4.3	0.8	N	3.1	NNE	5.9	N	0.0	0.0	0.0	4.0	
14	9.2	17.1	1.8	1.2	SSW	5.3	SSW	8.6	WSW	0.0	0.0	0.0	5.6	
15	10.9	15.9	6.4	0.6	NNW	2.9	NE	7.0	NNE	11.0	3.5	1.0	1.5	
16	9.6	17.9	4.8	1.0	SSW	4.5	SSW	6.9	SSW	0.0	0.0	0.0	6.3	
17	9.3	14.2	5.6	1.3	SW	4.2	S	9.1	S	4.0	1.5	1.0	0.3	
18	6.1	9.2	3.8	2.1	SSW	6.9	SSW	11.3	SW	7.5	2.0	1.0	1.1	
19	4.7	7.6	2.3	1.7	SSW	5.3	SSW	9.8	S	14.0	3.0	1.0	0.9	
20	5.6	9.7	3.7	1.0	SSW	4.5	SSE	10.8	SE	6.5	1.5	0.5	0.5	
前半旬	8.8	14.3	4.7	0.8	SSW					20.5			13.5	
後半旬	7.1	11.7	4.0	1.4	SSW					32.0			9.1	
旬	8.0	13.0	4.4	1.1	SSW					52.5			22.6	
平年差/比	-1.8	-3.0	-0.6							134			75	

観測所名	吉賀										10 以上積算気温			10
日付	気温()			風向・風速(m/s)						降水量(mm)			日照(h)	
	平均	最高	最低	平均	最多	最大	風向	瞬間	風向	日計	1時間	10分		
11	9.1	11.6	6.8	5.0	NE	11.3	ENE	19.9	ENE	5.0	1.0	0.5	1.6	
12	6.7	9.7	4.0	2.2	NE	6.8	ENE	12.1	NE	2.5	1.0	0.5	0.6	
13	7.2	12.9	3.4	1.0	NNE	4.5	ENE	8.8	NNE	0.0	0.0	0.0	5.2	
14	8.1	15.3	1.5	1.2	NNE	3.2	W	7.0	SW	0.0	0.0	0.0	3.0	
15	10.4	14.9	5.7	1.5	NE	6.5	ENE	11.0	ENE	11.0	4.0	1.0	3.1	
16	8.1	16.4	3.6	1.0	NE	2.5	WSW	5.9	SW	0.0	0.0	0.0	4.1	
17	7.9	12.9	4.9	1.1	NNE	3.2	NNE	8.4	SSW	3.5	2.0	0.5	0.1	
18	5.1	8.5	3.1	1.8	NE	4.9	NE	11.6	NE	4.5	1.5	1.0	2.3	
19	4.3	7.7	1.1	2.5	NNE	5.1	NE	10.5	ENE	4.5	1.0	0.5	1.7	
20	5.0	9.7	1.7	1.7	NE	4.3	ENE	10.7	SSW	3.0	1.0	0.5	1.7	
前半旬	8.3	12.9	4.3	2.2	NE					18.5			13.5	
後半旬	6.1	11.0	2.9	1.6	NNE					15.5			9.9	
旬	7.2	12.0	3.6	1.9	NE					34.0			23.4	
平年差/比	//	//	//							//			//	

地域雨量観測旬報

2013年11月11日～20日 島根県 (68)

(1/1)

観測所名	大東				伯太				佐田				福光				桜江				三隅			
	降水量(mm)				降水量(mm)				降水量(mm)				降水量(mm)				降水量(mm)				降水量(mm)			
	日計	平年比	最大1時間	最大10分間	日計	平年比	最大1時間	最大10分間	日計	平年比	最大1時間	最大10分間	日計	平年比	最大1時間	最大10分間	日計	平年比	最大1時間	最大10分間	日計	平年比	最大1時間	最大10分間
11	7.5		2.5	1.5	13.5		3.5	2.0	11.0		2.5	1.5	5.0		2.5	1.0	5.0		1.5	1.0	2.0		1.0	0.5
12	4.5		1.5	1.0	7.5		3.5	2.0	6.0		2.5	1.5	4.5		3.0	2.0	5.5		2.0	1.5	0.5		0.5	0.5
13	8.5		2.5	2.0	9.0		3.0	2.0	9.5		4.0	2.0	0.5		0.5	0.5	15.5		7.5	3.0	0.0		0.5	0.0
14	0.5		0.5	0.5	0.0		0.0	0.0	1.0		1.0	0.5	7.5		7.5	3.0	0.0		0.0	0.0	0.0		0.0	0.0
15	19.0		7.5	3.0	10.5		5.5	2.5	23.0		7.5	2.0	26.0		16.5	12.0	23.5		10.0	3.5	27.5		9.0	3.5
半旬計/最大	40.0	192	7.5	3.0	40.5	188	5.5	2.5	50.5	210	7.5	2.0	43.5	225	16.5	12.0	49.5	228	10.0	3.5	30.0	172	9.0	3.5
16	0.0		0.0	0.0	0.0		0.0	0.0	0.0		0.0	0.0	0.0		0.0	0.0	0.0		0.0	0.0	0.0		0.0	0.0
17	4.0		3.0	1.5	1.5		1.5	1.0	4.5		2.0	1.0	2.5		1.5	1.0	0.0		0.0	0.0	0.5		0.5	0.5
18	18.5		4.5	1.5	24.5		6.0	2.0	21.5		5.0	3.0	11.0		4.0	3.0	11.5		3.5	1.5	4.0		1.5	0.5
19	24.0		4.0	1.5	11.5		4.0	1.5	16.5		3.5	1.5	5.5		2.0	1.0	9.0		2.5	1.5	0.5		0.5	0.5
20	3.5		1.5	0.5	2.0		1.0	0.5	1.5		0.5	0.5	0.5		0.5	0.5	3.5		1.5	0.5	0.5		0.5	0.5
半旬計/最大	50.0	263	4.5	1.5	39.5	203	6.0	2.0	44.0	191	5.0	3.0	19.5	108	4.0	3.0	24.0	113	3.5	1.5	5.5	32	1.5	0.5
旬計	90.0	198			80.0	168			94.5	181			63.0	150			73.5	157			35.5	89		
旬最大	24.0		7.5	3.0	24.5		6.0	2.5	23.0		7.5	3.0	26.0		16.5	12.0	23.5		10.0	3.5	27.5		9.0	3.5
起日	19		15	15	18		18	15	15		15	18	15		15	15	15		15	15	15		15	15

観測所名	波佐				匹見																			
	降水量(mm)				降水量(mm)				降水量(mm)				降水量(mm)				降水量(mm)				降水量(mm)			
	日計	平年比	最大1時間	最大10分間	日計	平年比	最大1時間	最大10分間	日計	平年比	最大1時間	最大10分間	日計	平年比	最大1時間	最大10分間	日計	平年比	最大1時間	最大10分間	日計	平年比	最大1時間	最大10分間
11	9.0		2.5	1.0	9.5		2.0	1.0																
12	4.5		2.0	1.0	5.0		2.5	1.0																
13	0.5		0.5	0.5	1.0		1.0	0.5																
14	0.0		0.0	0.0	0.0		0.0	0.0																
15	28.5		9.0	3.5	16.5		5.0	1.5																
半旬計/最大	42.5	176	9.0	3.5	32.0	176	5.0	1.5																
16	0.0		0.0	0.0	0.0		0.0	0.0																
17	1.0		0.5	0.5	0.5		0.5	0.5																
18	10.0		2.0	1.0	12.5		2.5	1.0																
19	17.5		2.5	1.0	20.0		5.0	1.5																
20	4.5		1.5	1.0	18.0		7.0	2.0																
半旬計/最大	33.0	136	2.5	1.0	51.0	267	7.0	2.0																
旬計	75.5	141			83.0	200																		
旬最大	28.5		9.0	3.5	20.0		7.0	2.0																
起日	15		15	15	19		20	20																

-) : 統計値を求める対象となる資料の一部が欠けているが、その範囲が許容の範囲内の値。
-] : 統計値を求める対象となる資料が、許容する範囲内の資料数を満たさず、十分な信頼を保証できない値。
- x : 統計値を求める対象となる資料が、参考値もしくは欠測により全く統計値を求めることができない。

地域気象観測積雪旬報

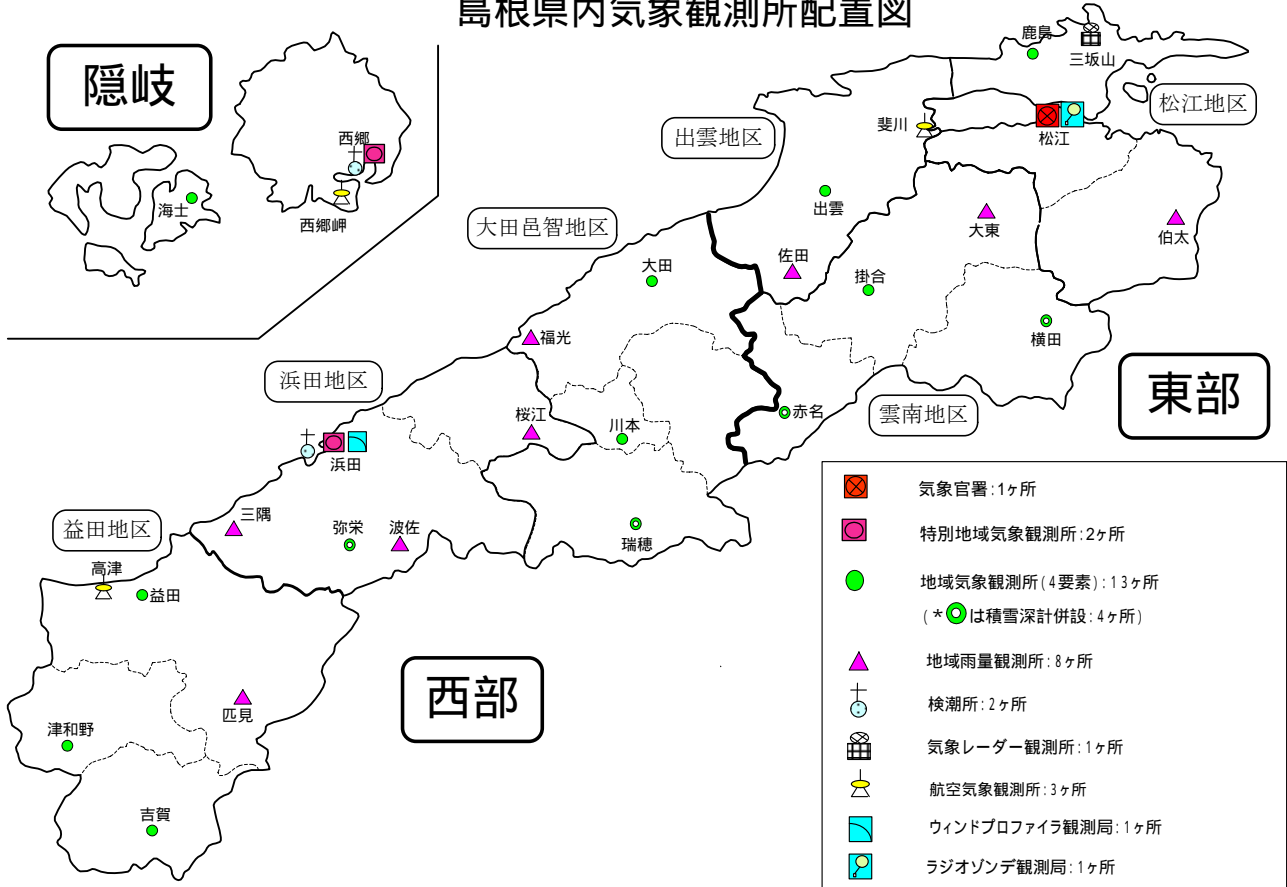
2013年11月11日～20日 島根県 (68) 単位:cm

(1/1)

観測所名	最深積雪		積雪差日合計の最大値		積雪差合計							
	起日	平年差	起日	平年差	起日	平年差						
西郷	0	20	0	0	20	0	0					
松江	0	20	0	0	20	0	0					
横田	0	20	0	0	20	0	-1					
赤名	0	20	0	0	20	0	-1					
瑞穂	0	20	0	0	20	0	0					
弥栄	0	20	0	0	20	0	0					

) : 統計値を求める対象となる資料の一部が欠けているが、その範囲が許容の範囲内の値。
] : 統計値を求める対象となる資料が、許容する範囲内の資料数を満たさず、十分な信頼を保証できない値。
 x : 統計値を求める対象となる資料が、参考値もしくは欠測により全くなく統計値を求めることができない。

島根県内気象観測所配置図



平成25年4月1日現在

島根県地域気象観測所（アメダス）所在地一覧表

観測所	気温	降水量	日照	風向 風速	積雪	所在地	緯度	経度	海面上 の高さ
西郷	○	○	○	○	○	隠岐郡隠岐の島町西町大城ノ一（西郷特別地域気象観測所）	36°12.2'	133°20.0'	27m
西郷岬	○	○		○		隠岐郡隠岐の島町岬町（隠岐航空気象観測所）	36°10.7'	133°19.4'	80m
海士	○	○	○	○		隠岐郡海士町海士	36°05.8'	133°05.8'	3m
鹿島	○	○	○	○		松江市鹿島町北講武	35°31.2'	133°01.3'	5m
斐川	○	○		○		出雲市斐川町沖州（出雲航空気象観測所）	35°24.8'	132°53.4'	2m
松江	○	○	○	○	○	松江市西津田（松江地方气象台）	35°27.4'	133°03.9'	17m
出雲	○	○	○	○		出雲市芦渡町	35°19.9'	132°43.8'	20m
大東		○				雲南市大東町下阿用	35°19.1'	132°57.9'	56m
伯太		○				安来市伯太町母里	35°21.0'	133°16.4'	23m
佐田		○				出雲市佐田町大呂	35°13.3'	132°43.4'	100m
大田	○	○	○	○		大田市大田町大田	35°11.4'	132°29.8'	30m
掛合	○	○	○	○		雲南市掛合町掛合	35°11.8'	132°48.9'	215m
横田	○	○	○	○	○	仁多郡奥出雲町稲原	35°10.4'	133°06.2'	369m
福光		○				大田市温泉津町福光	35°04.2'	132°20.0'	8m
赤名	○	○	○	○	○	飯石郡飯南町下赤名	35°00.1'	132°42.7'	444m
桜江		○				江津市桜江町川戸	34°57.2'	132°20.0'	32m
川本	○	○	○	○		邑智郡川本町川本	34°58.6'	132°29.5'	132m
浜田	○	○	○	○		浜田市大辻町（浜田特別地域気象観測所）	34°53.8'	132°04.2'	19m
瑞穂	○	○	○	○	○	邑智郡邑南町淀原	34°51.2'	132°31.8'	327m
三隅		○				浜田市三隅町三隅	34°47.3'	131°57.5'	11m
弥栄	○	○	○	○	○	浜田市弥栄町長安本郷	34°46.6'	132°06.5'	380m
波佐		○				浜田市金城町波佐	34°46.8'	132°11.8'	370m
高津	○	○		○		益田市内田町（石見航空気象観測所）	34°40.5'	131°47.4'	54m
益田	○	○	○	○		益田市あけぼの東町	34°40.6'	131°50.6'	4m
匹見		○				益田市匹見町匹見	34°34.3'	132°01.0'	259m
津和野	○	○	○	○		鹿足郡津和野町森村	34°27.7'	131°46.2'	165m
吉賀	○	○	○	○		鹿足郡吉賀町七日市	34°23.5'	131°53.6'	250m

中国地方 1か月予報

(11月16日から12月15日までの天候見通し)

平成25年11月15日
広島地方気象台発表

<予想される向こう1か月の天候>

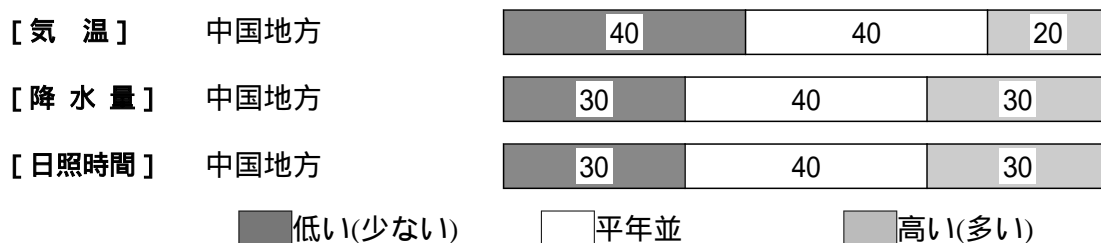
向こう1か月の出現の可能性が最も大きい天候と、特徴のある気温、降水量等の確率は以下のとおりです。

山陰では、平年と同様に曇りや雨の日が多いでしょう。山陽では、平年と同様に晴れの日が多い見込みです。

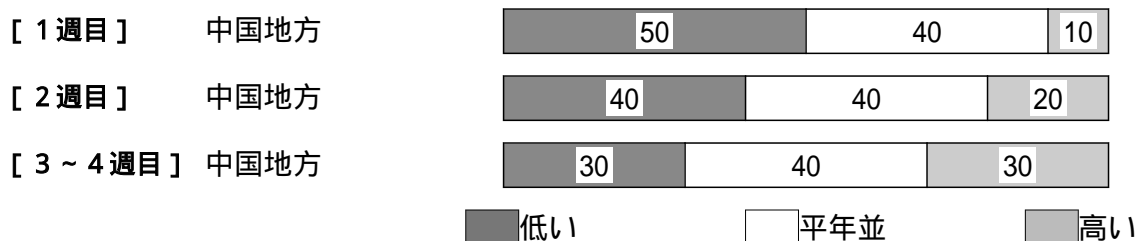
向こう1か月の平均気温は、平年並または低い確率ともに40%です。

週別の気温は、1週目は、低い確率50%です。2週目は、平年並または低い確率ともに40%です。

<向こう1か月の気温、降水量、日照時間の各階級の確率(%)>



<気温経過の各階級の確率(%)>



<予報の対象期間>

1か月 : 11月16日(土)~12月15日(日)

1週目 : 11月16日(土)~11月22日(金)

2週目 : 11月23日(土)~11月29日(金)

3~4週目 : 11月30日(土)~12月13日(金)

<次回発表予定等>

1か月予報 : 毎週金曜日 14時30分 次回は11月22日

3か月予報 : 11月25日(月) 14時

< 参考資料（平年並の範囲等） >

(1) 30 年平均値（向こう 1 か月の平均気温、降水量、日照時間と 1 週目、2 週目、3 ~ 4 週目の平均気温）

	気 温 ()	降 水 量 (mm)	日照時間 (時間)	気 温()		
				1 週目	2 週目	3 ~ 4 週目
松江	9.0	135.4	93.2	10.8	9.6	8.0
西郷	9.1	152.0	91.2	10.9	9.8	8.3
浜田	10.5	109.7	92.8	12.1	11.1	9.6
鳥取	9.0	176.9	94.6	10.8	9.6	8.0
米子	9.2	127.6	96.7	11.0	9.8	8.3
境	9.3	167.2	88.8	11.2	10.0	8.4
広島	9.7	54.2	145.7	11.7	10.4	8.7
呉	10.5	48.5	145.0	12.4	11.2	9.5
福山	8.8	39.6	149.9	10.8	9.5	7.8
岡山	9.5	38.2	151.4	11.5	10.2	8.5
津山	6.4	49.9	112.2	8.4	7.1	5.4

なお、気温、降水量、日照時間の「平年並」の範囲は、地点ごとに幾分違いはありますが、下に示した地域平均の「平年並」の範囲を参考にしてください。

(2) 1981 ~ 2010 年のデータに基づいた向こう 1 か月地域平均の気温、降水量、日照時間の平年差（比）の「平年並」の範囲は次のとおりです。

	気温平年差()	降水量平年比(%)	日照時間平年比(%)
中国地方	-0.3 ~ +0.4	81 ~ 112	95 ~ 107
山陰	-0.3 ~ +0.4	89 ~ 111	94 ~ 107
山陽	-0.4 ~ +0.5	58 ~ 120	95 ~ 106

(3) この予報期間の 1 週目、2 週目、3 ~ 4 週目の地域平均の気温平年差の「平年並」の範囲は次のとおりです。

	1 週目	2 週目	3 ~ 4 週目
中国地方	-0.7 ~ +0.5	-0.6 ~ +0.6	-0.3 ~ +0.7
山陰	-0.7 ~ +0.5	-0.6 ~ +0.6	-0.3 ~ +0.7
山陽	-0.8 ~ +0.6	-0.7 ~ +0.7	-0.3 ~ +0.6

< 参考資料（利用上の注意） >

- (1) 気温（降水量）等は、「低い（少ない）」「平年並」「高い（多い）」の 3 つの階級で予報します。階級の幅は、1981 ~ 2010 年の 30 年間に於ける各階級の出現率が等分（それぞれ 33%）となるように決めてあります（気候的出現率と呼びます）。
- (2) 予報する確率の数値は、それぞれの階級が出現する可能性の大きさを表しています。予測資料の信頼性が大きい場合には気候的出現率から大きく隔たった 10% 以下や 60% 以上の確率を付けられますが、特定の階級を強調できない場合には気候的出現率と同じかそれと同程度（30%、40%）の確率しか付けられません。
- (3) 晴れや雨などの天気日数は、平年の日数よりも多い（少ない）場合は「平年に比べて多い（少ない）」、また平年の日数と同程度に多い（少ない）場合には「平年と同様に多い（少ない）」と表現します。なお、単に多い（少ない）と表現した場合には対象期間の 2 分の 1 より多い（少ない）ことを意味します。