

島根県農業気象速報

平成 25 年 10 月下旬

島根県
松江地方気象台

平成 25 年 11 月 1 日発行

気象概況 平成 25 年 10 月下旬

前半は、雨や曇りの日が多く、特に 23 日から 25 日は、西日本の南岸に停滞する前線の活動が活発となったため、東部と西部で大雨となった。後半は、高気圧に覆われて晴れた日が多かった。

日付	天気概況	松江(06 時～18 時)	松江(18 時～翌 06 時)
21 日	大陸の高気圧に覆われるが、寒気の影響を受ける	晴一時雨、霧を伴う	曇時々雨一時晴
22 日	寒気の影響を受ける	曇時々雨	曇
23 日	西日本の南岸に前線が停滞する	雨時々曇	大雨
24 日	西日本の南岸に前線が停滞する	大雨	大雨
25 日	西日本の南岸に前線が停滞する	雨	曇一時雨
26 日	寒気の影響を受ける	曇後一時雨	曇一時晴
27 日	移動性高気圧に覆われる	晴一時曇	晴
28 日	移動性高気圧に覆われる	晴後一時薄曇	薄曇後時々晴
29 日	移動性高気圧に覆われる	晴	快晴
30 日	大陸の高気圧に覆われる	晴時々薄曇	曇
31 日	気圧の谷の影響を受ける	曇	晴、霧を伴う

気象官署・特別地域気象観測所の観測値(10 月下旬)

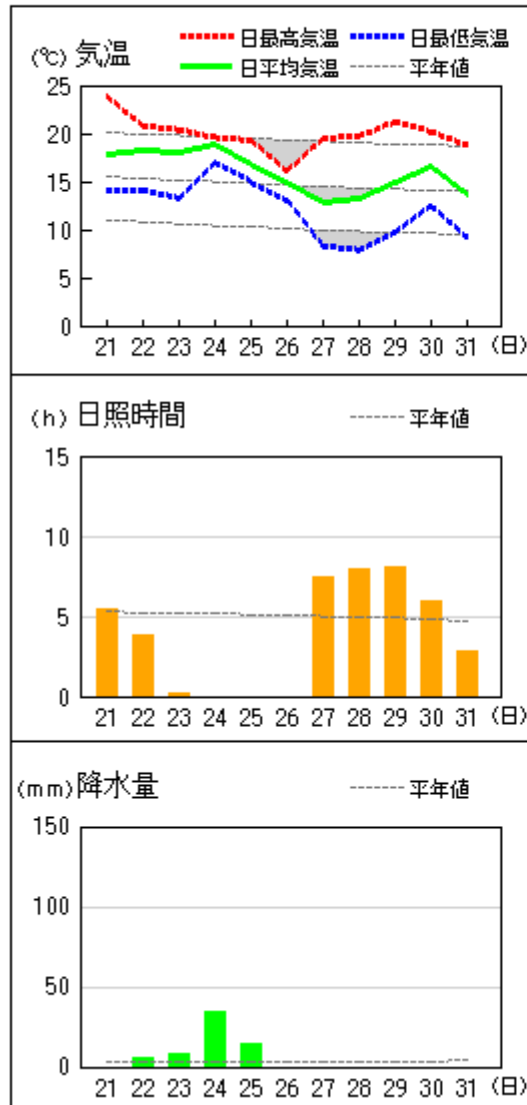
要素	気温()						降水量(mm)		日照時間(h)	
	平均		最高		最低		本年	平年	本年	平年
	本年	平年	本年	平年	本年	平年				
松江	16.0	14.8	20.0	19.8	12.8	10.6	185.0	39.1	38.1	55.8
浜田	16.5	15.7	20.2	20.3	13.4	11.5	189.5	26.9	44.7	58.0
西郷	16.0	14.6	19.9	19.4	12.2	10.1	62.5	31.0	41.7	56.7

平均気温は、全域「高い」。降水量は、全域「かなり多い」。日照時間は、松江・浜田「少ない」、西郷「かなり少ない」。

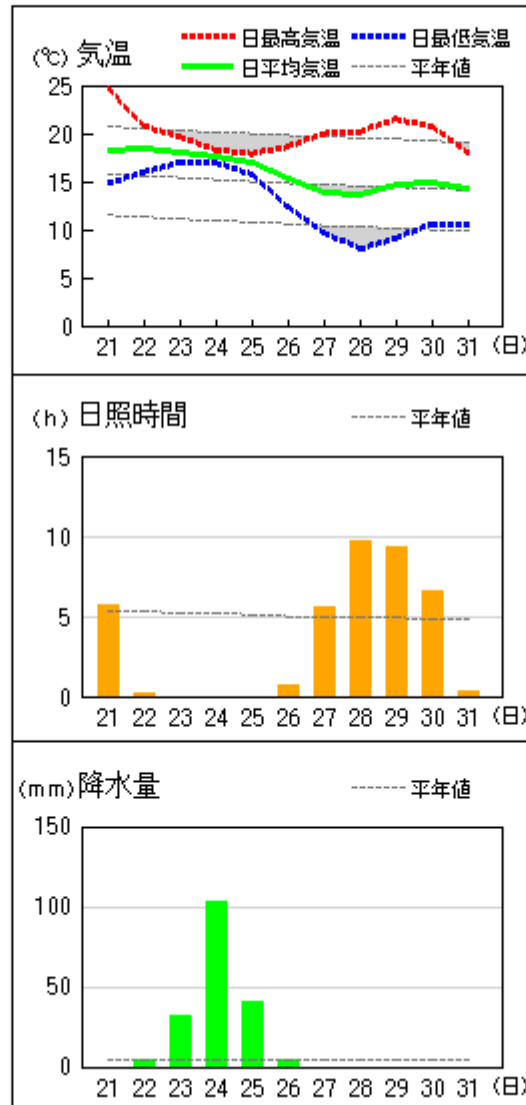
注：地上気象観測における平年の統計期間は、松江、浜田、西郷とも 1981～2010 年の 30 年間である。

アメダス 気象経過図：2013年10月21日-2013年10月31日

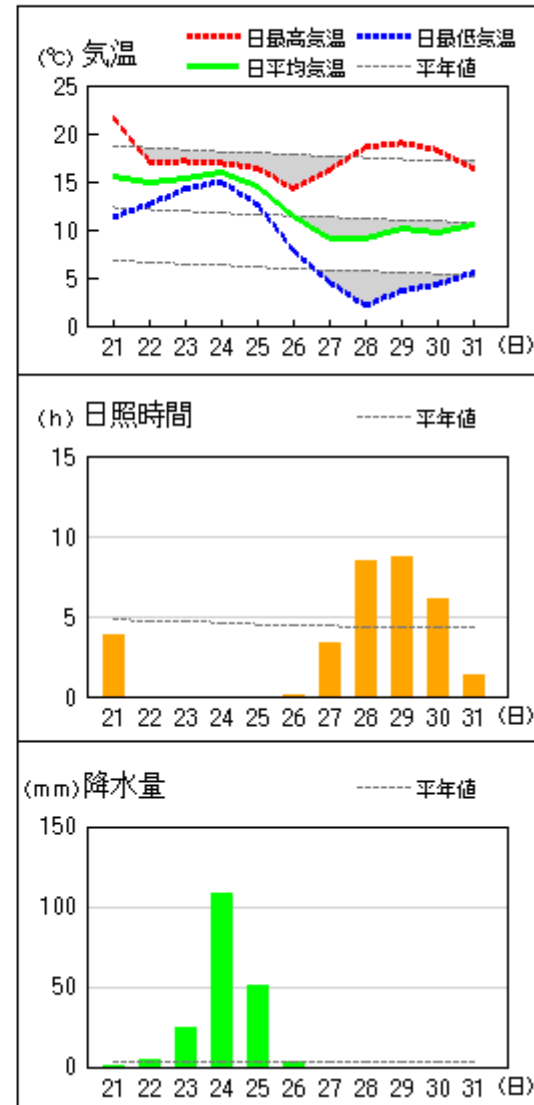
西郷



松江

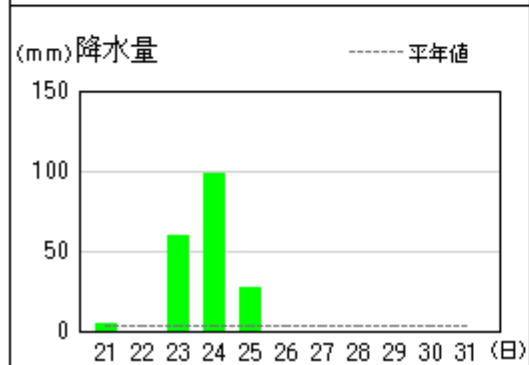
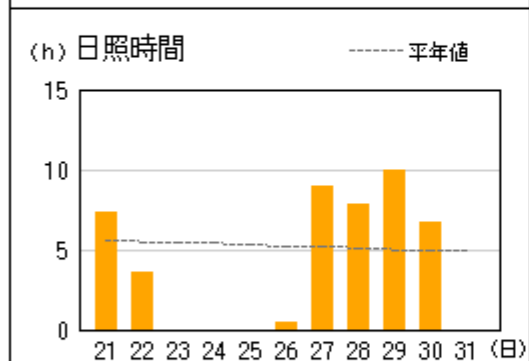
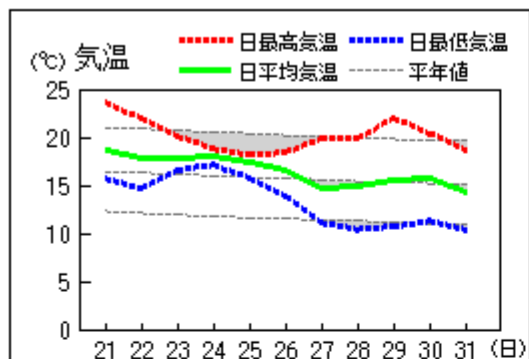


横田

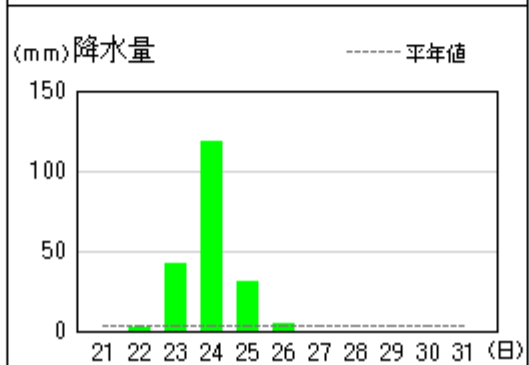
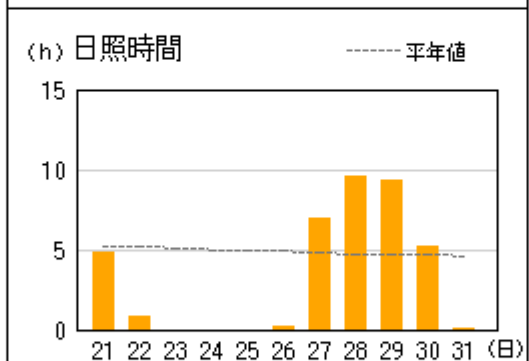
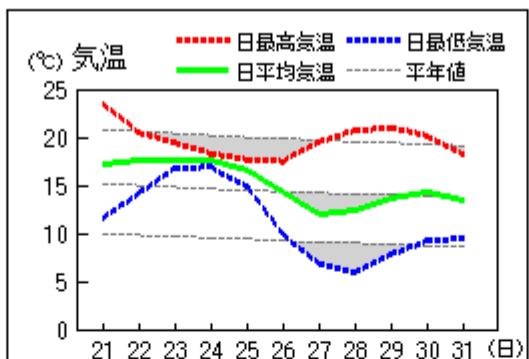


アメダス 気象経過図：2013年10月21日-2013年10月31日

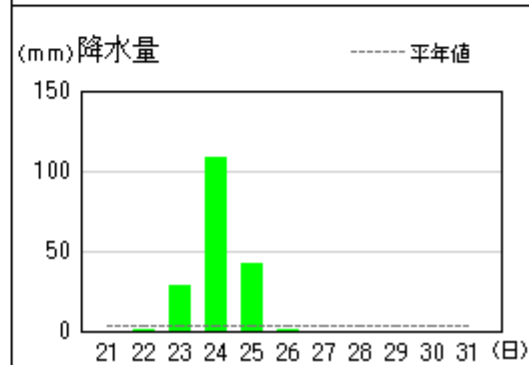
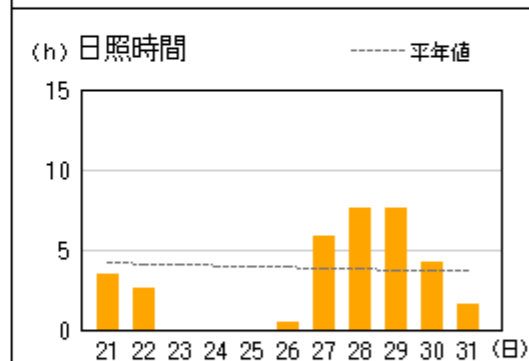
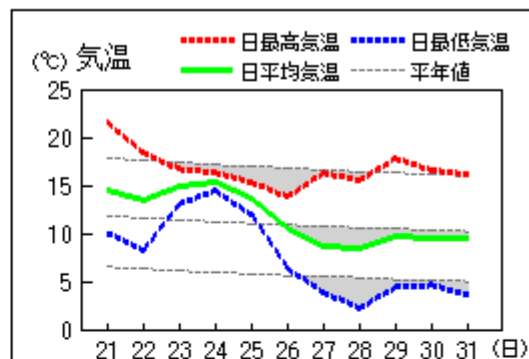
浜田



出雲

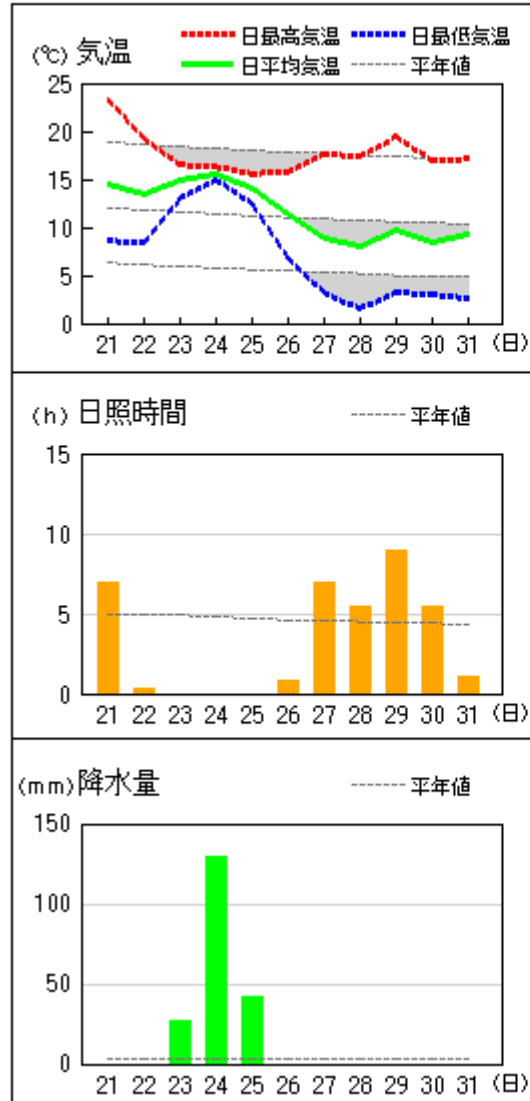


赤名

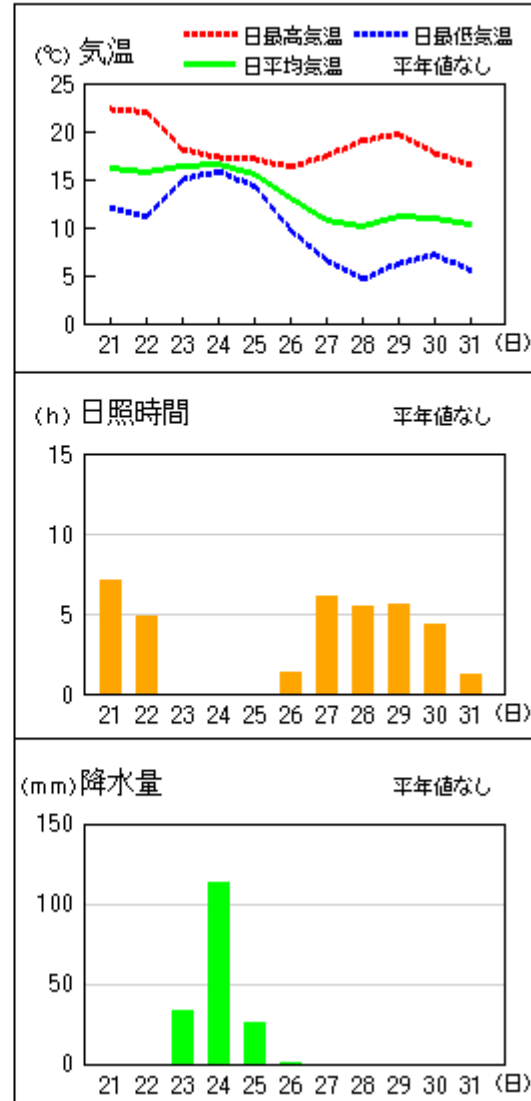


アメダス 気象経過図：2013年10月21日-2013年10月31日

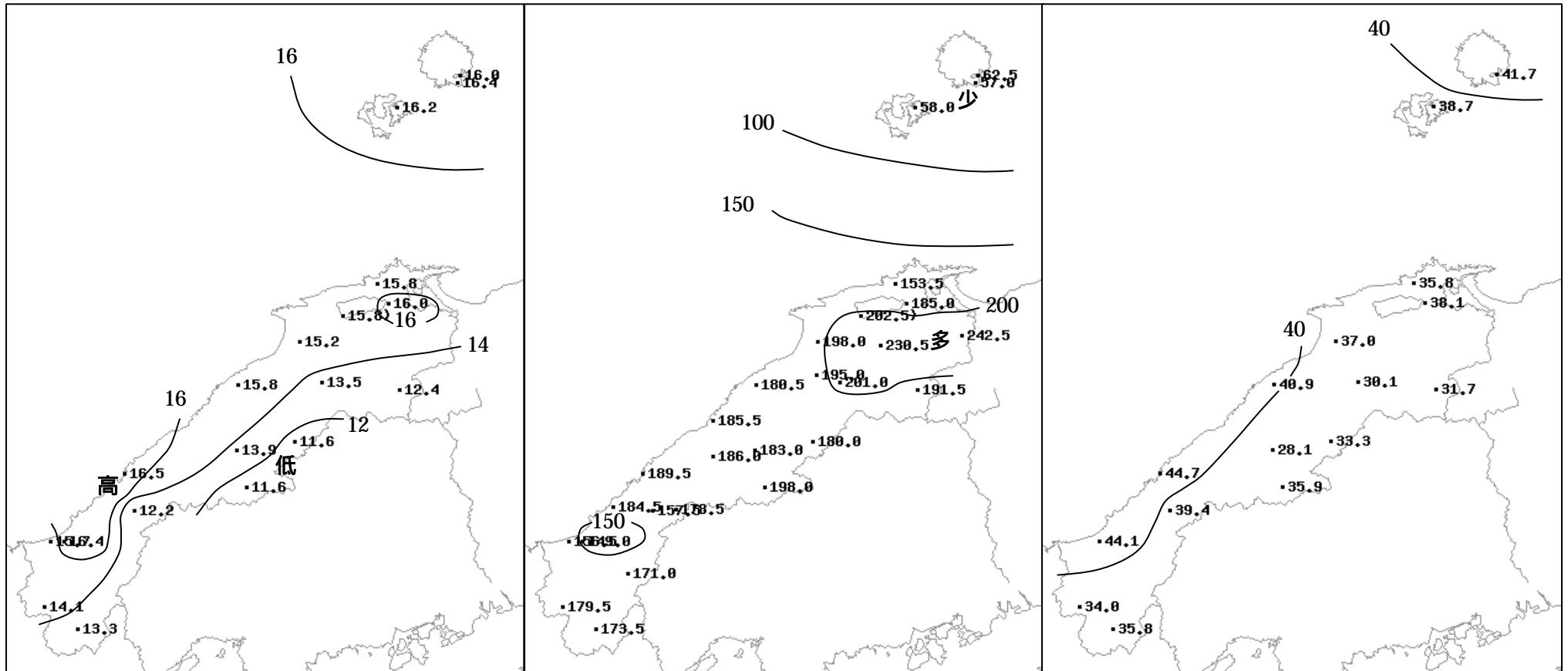
瑞穂



吉賀



2013年（平成25年）10月下旬の気象分布図



): 統計値を求める対象となる資料の一部が欠けているが、その範囲が許容の範囲内の値。

平均気温 ()

降水量 (mm)

日照時間 (h)

地域気象観測旬報

2013年10月21日～31日 島根県 (68)
(1/5)

観測所名	西郷										10 以上積算気温			176
	気温()			風向・風速(m/s)						降水量(mm)			日照 (h)	
	平均	最高	最低	平均	最多	最大	風向	瞬間	風向	日計	1時間	10分		
21	17.9	23.8	14.1	2.1	NNW	4.7	NNE	10.0	NNE	0.0	0.0	0.0	5.4	
22	18.3	20.8	14.1	3.7	NE	7.1	NE	11.3	ENE	6.0	3.0	1.5	3.8	
23	18.1	20.4	13.3	2.1	NE	3.8	ENE	7.1	NE	8.5	5.0	1.0	0.2	
24	18.8	19.6	16.9	3.8	ESE	7.5	SSE	13.0	E	34.0	5.0	1.0	0.0	
25	16.7	19.3	15.0	3.3	NNE	6	NNE	12.5	NNE	14.0	2.5	1.0	0.0	
26	15.0	16.1	13.1	4.0	NNW	6.6	NW	13.7	NNE	0.0	0.0	0.0	0.0	
27	12.8	19.5	8.3	2.2	NW	5.1	NNW	7.8	NW	0.0	0.0	0.0	7.5	
28	13.2	19.7	7.9	2.2	NW	5.1	SSE	7.6	SSE	0.0	0.0	0.0	8.0	
29	14.8	21.2	9.7	2.1	NW	5.4	SW	8.1	SW	0.0	0.0	0.0	8.1	
30	16.6	20.2	12.5	2.8	NW	6.7	NW	11.9	WNW	0.0	0.0	0.0	5.9	
31	13.7	18.8	9.2	1.6	NW	2.9	NW	4.6	NE	0.0	0.0	0.0	2.8	
前半旬	18.0	20.8	14.7	3.0	NE					62.5			9.4	
後半旬	14.4	19.3	10.1	2.5	NW					0.0			32.3	
旬	16.0	19.9	12.2	2.7	NW					62.5			41.7	
平年差/比	+1.4	+0.5	+2.1							202			74	

観測所名	西郷岬										10 以上積算気温			180
	気温()			風向・風速(m/s)						降水量(mm)			日照 (h)	
	平均	最高	最低	平均	最多	最大	風向	瞬間	風向	日計	1時間	10分		
21	18.4	22.7	15.5	3.6	NNW	8.9	N	12.3	N	0.0	0.0	0.0	0.0	
22	18.0	20.6	15.6	6.7	NNE	9.7	NE	13.4	NE	0.5	0.5	0.5	0.5	
23	18.2	19.9	16.0	4.5	NNE	6.3	NE	8.2	NE	9.5	5.0	1.5	0.5	
24	18.4	19.0	16.9	5.2	SE	8.3	SE	13.4	SE	33.0	5.0	1.0	0.0	
25	16.2	18.7	14.4	6.6	N	11.1	N	15.4	N	14.0	2.5	1.0	0.0	
26	14.2	15.4	11.9	4.8	NNW	8.3	NNE	13.4	NNE	0.0	0.0	0.0	0.0	
27	13.9	18.7	10.0	3.0	NNW	5.2	NNW	8.2	NW	0.0	0.0	0.0	0.0	
28	14.8	19.3	10.3	2.4	SSE	4.8	S	7.2	SSE	0.0	0.0	0.0	0.0	
29	16.4	20.2	11.9	2.8	W	6	WSW	8.7	WSW	0.0	0.0	0.0	0.0	
30	16.9	20.2	12.5	4.9	WNW	8	WNW	13.4	W	0.0	0.0	0.0	0.0	
31	14.6	17.7	11.3	2.4	NNW	4.5	NNE	5.1	NNE	0.0	0.0	0.0	0.0	
前半旬	17.8	20.2	15.7	5.3	NNE					57.0			9.4	
後半旬	15.1	18.6	11.3	3.4	NNW					0.0			32.3	
旬	16.4	19.3	13.3	4.3	N					57.0			41.7	
平年差/比	+0.6	0.0	+1.0							271			74	

観測所名	海士										10 以上積算気温			179
	気温()			風向・風速(m/s)						降水量(mm)			日照 (h)	
	平均	最高	最低	平均	最多	最大	風向	瞬間	風向	日計	1時間	10分		
21	17.2	22.5	12.0	1.3	NNE	5.3	NNE	10.7	NE	0.0	0.0	0.0	5.5	
22	18.2	22.4	13.0	2.7	NE	5	NE	9.4	NE	0.0	0.0	0.0	3.0	
23	17.8	20.6	12.5	1.2	ENE	3.1	ENE	6.1	ENE	10.0	5.0	1.0	0.2	
24	18.9	19.6	17.0	2.6	ESE	7.1	ESE	14.2	ESE	35.0	5.0	1.0	0.0	
25	17.2	18.7	15.5	3.5	NNE	6.2	NNE	11.7	NNE	13.0	3.5	2.0	0.0	
26	15.7	17.4	14.7	3.7	N	5.7	NNE	12.2	NNE	0.0	0.0	0.0	0.3	
27	13.8	18.7	8.5	1.0	N	2.9	NNE	7.5	NNW	0.0	0.0	0.0	6.1	
28	13.3	20.2	7.0	0.9	SE	3	SE	6.4	SE	0.0	0.0	0.0	8.3	
29	15.0	21.8	7.8	1.1	ENE	3.7	WNW	6.8	W	0.0	0.0	0.0	7.7	
30	17.7	19.9	13.4	2.6	WSW	5.6	WSW	9.4	W	0.0	0.0	0.0	6.1	
31	13.8	18.2	9.9	0.6	NE	2.9	NNE	5.0	NNE	0.0	0.0	0.0	1.5	
前半旬	17.9	20.8	14.0	2.3	NE					58.0			8.7	
後半旬	14.9	19.4	10.2	1.7	N					0.0			30.0	
旬	16.2	20.0	11.9	1.9	NE					58.0			38.7	
平年差/比	+1.4	+0.7	+2.3							227			75	

観測所名	鹿島										10 以上積算気温			173
	気温()			風向・風速(m/s)						降水量(mm)			日照 (h)	
	平均	最高	最低	平均	最多	最大	風向	瞬間	風向	日計	1時間	10分		
21	17.5	23.8	12.1	1.6	ENE	5.3	NNE	9.9	N	0.0	0.0	0.0	7.4	
22	18.2	20.6	14.7	2.7	NE	5.2	ENE	9.7	NE	13.0	6.0	3.5	0.0	
23	18.0	20.1	15.7	1.0	W	3.2	NE	6.5	ENE	29.0	5.5	1.5	0.0	
24	17.8	18.7	16.9	2.0	ESE	6.6	ESE	12.2	ESE	66.0	7.0	2.0	0.0	
25	17.2	18.3	16.3	3.5	NNE	7.4	NNE	13.9	NNE	44.0	7.5	1.5	0.0	
26	16.0	18.3	13.2	3.5	NNE	7.5	NNE	13.5	NE	1.5	1.5	0.5	0.5	
27	13.9	20.0	9.2	1.4	ENE	3.9	NNW	11.1	NW	0.0	0.0	0.0	5.8	
28	12.9	20.5	6.6	1.3	ENE	3.9	SSE	6.3	SSE	0.0	0.0	0.0	9.1	
29	13.9	20.9	8.4	1.6	ENE	5.1	W	7.4	W	0.0	0.0	0.0	7.7	
30	14.7	20.5	9.9	1.9	E	4.8	W	8.6	W	0.0	0.0	0.0	5.1	
31	13.2	18.0	8.5	0.7	ENE	2.1	SSW	3.0	E	0.0	0.0	0.0	0.2	
前半旬	17.7	20.3	15.1	2.2	NE					152.0			7.4	
後半旬	14.1	19.7	9.3	1.7	ENE					1.5			28.4	
旬	15.8	20.0	12.0	1.9	ENE					153.5			35.8	
平年差/比	+1.3	+0.3	+2.2							395			67	

-) : 統計値を求める対象となる資料の一部が欠けているが、その範囲が許容の範囲内の値。
-] : 統計値を求める対象となる資料が、許容する範囲内の資料数を満たさず、十分な信頼を保証できない値。
- × : 統計値を求める対象となる資料が、参考値もしくは欠測により全く統計値を求めることができない。

地域気象観測旬報

2013年10月21日～31日 島根県 (68)
(2/5)

観測所名	斐川										10 以上積算気温			142
	気温()			風向・風速(m/s)						降水量(mm)			日照 (h)	
	平均	最高	最低	平均	最多	最大	風向	瞬間	風向	日計	1時間	10分		
21	17.1	23.1	11.3	2.8	NNE	7.3	N	8.7	NE	0.0	0.0	0.0		
22	17.9	20.3	14.0	4.9	ENE	8.4	ENE	10.3	ENE	2.5	1.0	0.5		
23	17.8	19.6	16.6	3.6	ENE	7	E	8.7	E	37.5	11.5	3.0		
24	17.8	18.4	16.9	3.4	ENE	7.3	E	8.7	E	124.0	15.0	4.5		
25	17.1	18.1	16.1	5.4	NNE	11.2	NNE	13.9	NNE	36.5	7.5	2.0		
26	15.3	17.7	11.1	6.9	NNE	10.6	NNE	14.4	NNE	2.0	1.0	1.0		
27	12.8	19.4	8.5	3.3	S	6.5	SSE	8.7	N	0.0	0.0	0.0		
28	13.2	19.9	7.8	3.0	SSE	4.9	SSE	7.7	SSE	0.0	0.0	0.0		
29	16.0	21.4	8.0	3.0	SSE	5.8	SSE	7.7	SSE	0.0	0.0	0.0		
30	15.2	20.6	8.9	3.8	S	8.3	WNW	11.3	WNW	0.0	0.0	0.0		
31	13.3	17.7	8.7	2.2	S	4.9	S	7.2	SSE	0.0	0.0	0.0		
前半旬	17.5	19.9	15.0	4.0	ENE					200.5				
後半旬	13.7	18.7	9.0	3.9	SSE					2.0				
旬	15.8	19.4	12.3	3.9	SSE					202.5				
平年差/比	+0.6	-1.0	+1.9							673				

観測所名	松江										10 以上積算気温			176
	気温()			風向・風速(m/s)						降水量(mm)			日照 (h)	
	平均	最高	最低	平均	最多	最大	風向	瞬間	風向	日計	1時間	10分		
21	18.2	24.6	14.8	2.0	W	7.6	NE	11.1	NE	0.0	0.0	0.0	5.7	
22	18.4	20.8	16.0	4.2	NE	7.4	NE	12.9	ENE	4.5	2.5	1.0	0.2	
23	18.0	19.6	17.0	2.7	ENE	5.9	NE	8.2	NE	32.0	6.5	1.5	0.0	
24	17.6	18.3	17.0	2.8	E	6.6	E	10.1	E	103.5	9.0	2.0	0.0	
25	16.9	17.9	15.7	2.9	NNE	7.5	NNE	12.4	NE	41.0	5.0	1.5	0.0	
26	15.3	18.6	12.3	4.0	NNW	7.7	N	11.7	N	4.0	2.5	1.5	0.7	
27	13.8	20.0	9.7	1.5	E	5.2	NW	8.0	WNW	0.0	0.0	0.0	5.6	
28	13.6	20.2	8.0	1.3	E	3.6	E	5.6	E	0.0	0.0	0.0	9.7	
29	14.6	21.5	9.1	1.5	W	4.7	W	6.5	WNW	0.0	0.0	0.0	9.3	
30	15.0	20.7	10.6	2.4	WNW	6.6	W	11.4	NW	0.0	0.0	0.0	6.6	
31	14.2	18.0	10.5	1.1	WNW	3.1	NE	4.4	NE	0.0	0.0	0.0	0.3	
前半旬	17.8	20.2	16.1	2.9	NE					181.0			5.9	
後半旬	14.4	19.8	10.0	2.0	W					4.0			32.2	
旬	16.0	20.0	12.8	2.4	E					185.0			38.1	
平年差/比	+1.2	+0.2	+2.2							473			68	

観測所名	出雲										10 以上積算気温			167
	気温()			風向・風速(m/s)						降水量(mm)			日照 (h)	
	平均	最高	最低	平均	最多	最大	風向	瞬間	風向	日計	1時間	10分		
21	17.2	23.4	11.6	1.8	ESE	5.3	NE	8.4	N	0.0	0.0	0.0	4.8	
22	17.6	20.5	14.2	2.6	ENE	6.2	ENE	10.3	NE	1.5	1.0	0.5	0.8	
23	17.7	19.4	16.8	2.3	E	4.6	ENE	7.7	ESE	42.5	13.0	3.5	0.0	
24	17.7	18.3	16.9	2.7	ENE	5.5	ESE	8.9	E	118.0	15.0	4.0	0.0	
25	16.6	17.7	14.8	1.9	NE	6.4	NE	10.6	NE	31.0	6.5	1.5	0.0	
26	14.3	17.5	9.8	3.0	NE	6.5	NNE	10.6	NNE	5.0	3.0	2.0	0.2	
27	12.0	19.5	6.8	0.8	N	3.5	NNE	5.7	N	0.0	0.0	0.0	7.0	
28	12.4	20.7	5.9	1.0	ESE	2.9	NNE	5.7	ENE	0.0	0.0	0.0	9.6	
29	13.7	21.0	7.8	1.0	N	3.6	W	6.8	WNW	0.0	0.0	0.0	9.3	
30	14.3	20.2	9.2	1.4	WNW	4.7	WNW	10.9	NW	0.0	0.0	0.0	5.2	
31	13.4	18.2	9.5	1.0	ESE	3.1	NE	5.0	NE	0.0	0.0	0.0	0.1	
前半旬	17.4	19.9	14.9	2.3	ENE					193.0			5.6	
後半旬	13.4	19.5	8.2	1.4	ESE					5.0			31.4	
旬	15.2	19.7	11.2	1.8	E					198.0			37.0	
平年差/比	+0.9	-0.2	+2.0							602			69	

観測所名	大田										10 以上積算気温			174
	気温()			風向・風速(m/s)						降水量(mm)			日照 (h)	
	平均	最高	最低	平均	最多	最大	風向	瞬間	風向	日計	1時間	10分		
21	17.9	23.7	14.0	1.9	SSE	5.4	N	9.1	N	0.0	0.0	0.0	5.0	
22	17.3	20.8	13.5	1.9	NNE	6.8	ENE	13.1	NNE	0.0	0.0	0.0	1.5	
23	17.8	19.7	16.7	1.2	NNE	2.7	NE	7.1	ENE	44.0	13.5	3.0	0.0	
24	17.7	18.5	16.8	0.8	SSE	2.6	SSW	4.6	NNE	105.0	10.5	3.5	0.0	
25	17.0	18.6	16.0	2.6	NNE	6.4	NNE	13.5	NNE	31.5	5.0	1.5	0.0	
26	15.9	19.1	13.2	3.8	N	6.4	N	12.8	NNE	0.0	0.0	0.0	1.2	
27	13.7	20.0	9.4	1.4	SE	3.5	N	7.4	N	0.0	0.0	0.0	7.3	
28	13.5	20.4	8.2	1.6	SSE	4.1	SSE	7.4	S	0.0	0.0	0.0	9.5	
29	14.9	21.9	10.0	1.6	S	3.5	SSE	5.6	SSW	0.0	0.0	0.0	9.6	
30	14.3	20.6	10.4	1.7	S	4	S	7.8	WNW	0.0	0.0	0.0	5.2	
31	13.8	19.9	9.5	1.0	SSE	3.5	SSE	6.2	SSE	0.0	0.0	0.0	1.6	
前半旬	17.5	20.3	15.4	1.7	NNE					180.5			6.5	
後半旬	14.4	20.3	10.1	1.9	S					0.0			34.4	
旬	15.8	20.3	12.5	1.8	NNE					180.5			40.9	
平年差/比	+0.9	-0.3	+2.1							569			75	

地域気象観測旬報

2013年10月21日～31日 島根県 (68)
(3/5)

観測所名	掛合										10 以上積算気温				149
	気温()			風向・風速(m/s)						降水量(mm)			日照 (h)		
	平均	最高	最低	平均	最多	最大	風向	瞬間	風向	日計	1時間	10分			
21	16.1	22.4	10.6	0.9	NNW	3.6	NNW	7.4	WNW	2.0	2.0	1.5	4.7		
22	15.4	17.4	12.9	0.7	NW	3.2	NW	6.0	NNW	7.5	4.5	2.0	0.0		
23	16.2	18.2	15.2	0.6	NNW	2.5	NNW	3.8	NNW	36.0	7.5	2.0	0.0		
24	16.7	17.6	15.8	0.6	N	2	N	4.4	NW	103.0	9.5	2.5	0.0		
25	15.2	17.0	13.4	1.2	NNW	4.7	NNW	8.8	NNW	45.5	6.5	1.5	0.0		
26	12.3	15.7	8.8	1.4	NNW	4.9	NNW	11.5	NW	7.0	2.5	2.0	0.5		
27	10.4	17.4	6.0	0.6	SE	2.5	NNW	4.9	NNE	0.0	0.0	0.0	4.6		
28	10.7	19.0	5.0	0.6	S	2.4	NW	4.8	NW	0.0	0.0	0.0	7.4		
29	11.7	19.8	6.6	0.7	SSE	3.5	N	6.4	N	0.0	0.0	0.0	7.1		
30	12.0	18.7	7.5	1.1	SE	4.1	N	8.6	W	0.0	0.0	0.0	4.9		
31	11.8	17.3	7.8	0.4	NW	2.4	NW	4.4	WNW	0.0	0.0	0.0	0.9		
前半旬	15.9	18.5	13.6	0.8	NNW					194.0			4.7		
後半旬	11.5	18.0	7.0	0.8	SSE					7.0			25.4		
旬	13.5	18.2	10.0	0.8	NNW					201.0			30.1		
平年差/比	+1.1	-0.4	+2.7							499			72		

観測所名	赤名										10 以上積算気温				82
	気温()			風向・風速(m/s)						降水量(mm)			日照 (h)		
	平均	最高	最低	平均	最多	最大	風向	瞬間	風向	日計	1時間	10分			
21	14.4	21.5	10.0	0.8	N	2.9	N	5.4	NNE	0.0	0.0	0.0	3.5		
22	13.4	18.4	8.3	1.7	N	5.2	N	9.7	NNE	0.5	0.5	0.5	2.6		
23	14.8	16.7	13.1	0.6	NNE	2	NNE	4.0	N	28.5	7.5	2.0	0.0		
24	15.4	16.3	14.4	0.5	SE	2.4	ESE	6.3	SE	108.5	10.5	2.5	0.0		
25	13.6	15.3	11.9	2.1	N	4.4	N	10.6	NNW	42.0	5.5	1.5	0.0		
26	10.5	13.8	6.3	2.2	NNW	4.6	N	8.9	NNW	0.5	0.5	0.5	0.4		
27	8.6	16.3	3.9	1.0	SSE	3.6	NNE	6.7	NE	0.0	0.0	0.0	5.8		
28	8.5	15.5	2.2	0.6	SE	2.8	SE	5.7	SE	0.0	0.0	0.0	7.6		
29	9.7	17.8	4.4	0.5	N	1.9	SSE	4.5	NNW	0.0	0.0	0.0	7.6		
30	9.4	16.6	4.6	0.7	N	3.2	N	6.9	NW	0.0	0.0	0.0	4.2		
31	9.4	16.1	3.6	0.5	N	2.4	NNE	4.9	NNW	0.0	0.0	0.0	1.6		
前半旬	14.3	17.6	11.5	1.1	N					179.5			6.1		
後半旬	9.4	16.0	4.2	0.9	N					0.5			27.2		
旬	11.6	16.8	7.5	1.0	N					180.0			33.3		
平年差/比	+0.7	0.0	+1.9							531			79		

観測所名	横田										10 以上積算気温				108
	気温()			風向・風速(m/s)						降水量(mm)			日照 (h)		
	平均	最高	最低	平均	最多	最大	風向	瞬間	風向	日計	1時間	10分			
21	15.5	21.6	11.3	0.9	N	4	NW	6.6	NNW	1.0	0.5	0.5	3.8		
22	14.8	17.0	12.6	1.4	NE	5.3	NE	8.7	ENE	4.5	3.5	1.0	0.0		
23	15.4	17.1	14.2	0.6	S	3.3	E	5.3	E	24.0	4.5	1.5	0.0		
24	16.0	16.9	15.0	1.1	ENE	3.1	E	7.4	NE	108.0	10.5	2.5	0.0		
25	14.5	16.4	12.6	2.0	NNE	5.3	NE	10.9	NE	51.0	5.0	1.5	0.0		
26	11.4	14.2	7.8	2.3	NNW	6.4	NNW	11.4	NW	3.0	1.0	0.5	0.1		
27	9.0	16.2	4.5	0.6	S	3.1	NNE	6.5	NW	0.0	0.0	0.0	3.3		
28	9.1	18.6	2.1	0.5	SE	2.8	WNW	4.7	NW	0.0	0.0	0.0	8.4		
29	10.2	19.0	3.6	0.8	WNW	3.6	WNW	5.7	NW	0.0	0.0	0.0	8.7		
30	9.7	18.3	4.3	1.1	WNW	4.9	W	9.8	NW	0.0	0.0	0.0	6.1		
31	10.6	16.3	5.5	0.5	NNE	2.7	NNE	5.1	NE	0.0	0.0	0.0	1.3		
前半旬	15.2	17.8	13.1	1.2	NE					188.5			3.8		
後半旬	10.0	17.1	4.6	1.0	NNW					3.0			27.9		
旬	12.4	17.4	8.5	1.1	ENE					191.5			31.7		
平年差/比	+1.0	-0.4	+2.5							584			65		

観測所名	川本										10 以上積算気温				153
	気温()			風向・風速(m/s)						降水量(mm)			日照 (h)		
	平均	最高	最低	平均	最多	最大	風向	瞬間	風向	日計	1時間	10分			
21	16.4	23.5	13.2	0.8	N	2.8	N	6.4	NNE	0.0	0.0	0.0	3.7		
22	15.7	20.2	13.1	1.0	NNE	3.8	NNE	7.2	NE	0.5	0.5	0.5	0.8		
23	16.4	19.1	14.5	0.6	NNE	1.6	NE	3.1	NE	33.0	9.0	2.0	0.0		
24	16.9	18.0	16.2	0.7	N	2	NE	3.3	NNW	110.5	11.5	4.0	0.0		
25	15.6	17.3	14.0	1.1	NNE	4	NNE	7.8	N	39.0	7.0	1.5	0.0		
26	13.2	17.6	9.6	1.2	NNE	4.2	NNW	10.3	NNW	0.0	0.0	0.0	0.5		
27	11.4	18.8	8.0	0.7	ESE	2.8	NNE	5.7	N	0.0	0.0	0.0	4.9		
28	11.4	18.6	7.2	0.9	ENE	2.6	ENE	4.5	ENE	0.0	0.0	0.0	6.3		
29	12.6	21.1	7.9	0.6	W	2.6	WSW	4.7	N	0.0	0.0	0.0	6.9		
30	11.8	19.8	8.2	0.6	WSW	2.4	NNW	4.8	W	0.0	0.0	0.0	4.1		
31	11.6	19.1	7.6	0.6	NNW	2	N	3.1	N	0.0	0.0	0.0	0.9		
前半旬	16.2	19.6	14.2	0.8	NNE					183.0			4.5		
後半旬	12.0	19.2	8.1	0.8	WSW					0.0			23.6		
旬	13.9	19.4	10.9	0.8	NNE					183.0			28.1		
平年差/比	+1.0	+0.2	+2.6							579			61		

地域気象観測旬報

2013年10月21日～31日 島根県 (68)
(4/5)

観測所名	浜田										10 以上積算気温			日照 (h)
	気温()			風向・風速(m/s)						降水量(mm)				
	平均	最高	最低	平均	最多	最大	風向	瞬間	風向	日計	1時間	10分		
21	18.7	23.7	15.7	2.7	ENE	6.1	NNE	11.9	NE	4.5	4.0	3.5	7.3	
22	17.8	21.9	14.6	3.9	ENE	8.5	ENE	13.6	ENE	0.0	0.0	0.0	3.6	
23	17.8	20.1	16.6	3.0	ENE	5.7	NE	8.3	NE	60.0	19.0	4.0	0.0	
24	18.0	18.8	17.1	2.7	ENE	6.8	E	10.4	E	98.5	19.5	3.5	0.0	
25	17.4	18.2	15.8	4.7	NE	8.2	NE	15.0	NE	26.5	4.5	1.5	0.0	
26	16.6	18.4	13.9	5.5	NNE	8.7	NNE	16.7	NNE	0.0	0.0	0.0	0.5	
27	14.6	19.9	11.1	2.4	ENE	4.5	NNE	8.6	N	0.0	0.0	0.0	8.9	
28	14.8	19.9	10.4	2.1	ENE	3.7	N	5.4	N	0.0	0.0	0.0	7.8	
29	15.6	22.0	10.7	2.5	ENE	5.3	SW	6.7	SW	0.0	0.0	0.0	9.9	
30	15.7	20.4	11.3	2.5	ENE	4.9	SSW	7.6	WNW	0.0	0.0	0.0	6.7	
31	14.2	18.7	10.4	3.2	ENE	5	ENE	7.4	E	0.0	0.0	0.0	0.0	
前半旬	17.9	20.5	16.0	3.4	ENE					189.5			10.9	
後半旬	15.3	19.9	11.3	3.0	ENE					0.0			33.8	
旬	16.5	20.2	13.4	3.2	ENE					189.5			44.7	
平年差/比	+0.8	-0.1	+1.9							704			77	

観測所名	瑞穂										10 以上積算気温			日照 (h)
	気温()			風向・風速(m/s)						降水量(mm)				
	平均	最高	最低	平均	最多	最大	風向	瞬間	風向	日計	1時間	10分		
21	14.4	23.3	8.6	0.8	W	3.4	WNW	6.8	WNW	0.0	0.0	0.0	6.9	
22	13.4	19.2	8.4	0.6	NNE	2.4	NNE	5.8	NNW	0.0	0.0	0.0	0.3	
23	14.8	16.5	13.0	0.3	SE	1.5	ESE	2.8	ESE	27.5	7.5	2.5	0.0	
24	15.5	16.3	15.0	0.6	E	2.4	E	4.3	NE	129.0	11.5	3.0	0.0	
25	14.0	15.6	12.5	1.1	NNE	2.6	NNE	5.9	N	41.5	6.0	1.5	0.0	
26	11.4	15.7	6.7	1.3	NNE	3.3	N	8.7	WNW	0.0	0.0	0.0	0.8	
27	8.8	17.6	3.2	0.6	W	3.5	W	7.2	WSW	0.0	0.0	0.0	6.9	
28	8.1	17.4	1.5	0.5	NE	2.6	ENE	4.2	ENE	0.0	0.0	0.0	5.5	
29	9.7	19.4	3.2	0.5	WSW	2.3	NW	5.7	W	0.0	0.0	0.0	8.9	
30	8.5	17.0	3.0	0.7	WNW	3.3	W	6.5	WNW	0.0	0.0	0.0	5.5	
31	9.2	17.1	2.6	0.3	W	2.3	E	4.3	E	0.0	0.0	0.0	1.1	
前半旬	14.4	18.2	11.5	0.7	NNE					198.0			7.2	
後半旬	9.3	17.4	3.4	0.7	W					0.0			28.7	
旬	11.6	17.7	7.1	0.7	W					198.0			35.9	
平年差/比	+0.5	-0.2	+1.6							641			70	

観測所名	弥栄										10 以上積算気温			日照 (h)
	気温()			風向・風速(m/s)						降水量(mm)				
	平均	最高	最低	平均	最多	最大	風向	瞬間	風向	日計	1時間	10分		
21	14.9	22.0	11.2	1.0	N	4.2	NNE	7.9	N	0.0	0.0	0.0	3.2	
22	14.4	19.3	9.9	2.0	N	5.5	N	9.5	NNE	0.5	0.5	0.5	5.4	
23	15.3	17.1	14.2	1.9	N	4	NNE	5.5	N	26.0	6.5	2.0	0.0	
24	15.8	17.1	15.1	1.0	NNE	2.7	NNE	5.7	ESE	103.5	9.0	2.0	0.0	
25	13.8	15.5	12.3	3.2	N	7.9	N	13.7	NNE	26.5	4.5	1.0	0.0	
26	11.8	14.7	8.7	3.2	N	7.4	N	12.3	NNE	1.0	0.5	0.5	0.4	
27	9.2	17.1	3.6	1.2	N	3.7	N	8.0	NNE	0.0	0.0	0.0	7.1	
28	9.0	17.7	1.8	1.4	N	2.9	NW	5.3	NW	0.0	0.0	0.0	7.6	
29	10.2	19.4	3.6	0.9	N	2.5	WNW	5.5	N	0.0	0.0	0.0	9.3	
30	9.6	16.8	4.7	1.3	N	4.9	NNE	9.6	NNE	0.0	0.0	0.0	5.4	
31	9.7	16.9	4.0	1.4	N	3.7	N	6.4	N	0.0	0.0	0.0	1.0	
前半旬	14.8	18.2	12.5	1.8	N					156.5			8.6	
後半旬	9.9	17.1	4.4	1.6	N					1.0			30.8	
旬	12.2	17.6	8.1	1.7	N					157.5			39.4	
平年差/比	+0.8	0.0	+2.4							385			75	

観測所名	高津										10 以上積算気温			日照 (h)
	気温()			風向・風速(m/s)						降水量(mm)				
	平均	最高	最低	平均	最多	最大	風向	瞬間	風向	日計	1時間	10分		
21	18.3	22.3	14.7	2.8	SSE	7	NNE	12.9	N	0.5	0.5	0.5		
22	17.4	21.1	13.9	3.2	SE	6.4	NNE	12.3	NE	0.0	0.0	0.0		
23	17.2	19.4	15.6	1.6	ENE	4.1	NE	7.2	NE	35.0	9.5	2.0		
24	17.7	18.3	16.9	1.7	SSE	5.4	SE	7.2	SE	99.0	8.5	2.5		
25	17.6	18.3	16.6	5.1	NNE	8.6	NNE	14.9	NNE	22.0	4.5	1.5		
26	16.6	18.0	15.7	5.1	N	9.5	NNE	15.9	NNE	0.0	0.0	0.0		
27	13.4	18.3	9.4	2.8	SSE	5	NNE	8.7	N	0.0	0.0	0.0		
28	13.2	19.5	8.3	3.4	SSE	5.5	SSE	8.2	SSE	0.0	0.0	0.0		
29	14.3	20.5	9.6	3.6	SSE	5.9	S	8.2	S	0.0	0.0	0.0		
30	13.9	19.4	10.7	2.9	SSE	5.2	S	8.2	S	0.0	0.0	0.0		
31	13.1	18.8	9.1	2.7	SSE	5.2	SSE	7.2	SSE	0.0	0.0	0.0		
前半旬	17.6	19.9	15.5	2.9	NNE					156.5				
後半旬	14.1	19.1	10.5	3.4	SSE					0.0				
旬	15.7	19.4	12.8	3.2	SSE					156.5				
平年差/比	+0.3	-0.9	+1.7							565				

地域気象観測旬報

2013年10月21日～31日 島根県 (68)
(5/5)

観測所名	益田										10 以上積算気温			180
	気温()			風向・風速(m/s)						降水量(mm)			日照 (h)	
	平均	最高	最低	平均	最多	最大	風向	瞬間	風向	日計	1時間	10分		
21	19.1	24.3	15.6	1.5	ESE	4.5	NNE	9.9	NNE	0.0	0.0	0.0	6.4	
22	18.6	23.8	14.5	1.7	SSE	5	NNE	10.2	N	0.0	0.0	0.0	6.8	
23	18.2	20.5	16.8	0.7	NNE	2	NNE	3.5	ENE	29.5	8.5	2.5	0.0	
24	18.3	18.9	17.5	0.7	S	1.9	ESE	4.1	ESE	98.5	10.0	2.5	0.0	
25	17.6	18.5	15.6	2.5	NNE	6.2	NNE	12.0	NNE	21.0	4.0	1.0	0.0	
26	16.8	19.3	13.1	3.4	N	6.7	NNE	12.3	NNE	0.0	0.0	0.0	1.1	
27	14.1	20.3	9.3	1.5	S	3	NNE	5.7	N	0.0	0.0	0.0	7.5	
28	13.8	20.8	7.7	1.3	SE	3.1	SW	5.5	SW	0.0	0.0	0.0	7.9	
29	14.9	22.0	9.0	1.3	S	3.5	WNW	6.5	WNW	0.0	0.0	0.0	8.8	
30	14.8	21.3	11.0	1.2	S	2.7	N	5.6	N	0.0	0.0	0.0	5.4	
31	13.7	20.2	9.2	1.3	S	2.7	NNE	5.1	NNE	0.0	0.0	0.0	0.2	
前半旬	18.4	21.2	16.0	1.4	NNE					149.0			13.2	
後半旬	14.7	20.7	9.9	1.7	S					0.0			30.9	
旬	16.4	20.9	12.7	1.6	SSE					149.0			44.1	
平年差/比	+1.0	0.0	+2.1							608			78	

観測所名	津和野										10 以上積算気温			155
	気温()			風向・風速(m/s)						降水量(mm)			日照 (h)	
	平均	最高	最低	平均	最多	最大	風向	瞬間	風向	日計	1時間	10分		
21	17.4	23.9	14.1	1.0	NNE	3.6	NNE	7.6	NNE	0.0	0.0	0.0	4.1	
22	16.6	23.1	12.2	1.0	N	4	NNE	7.3	NNE	0.0	0.0	0.0	3.4	
23	16.7	18.9	15.4	0.5	N	1.9	NNW	3.3	N	36.5	10.0	2.5	0.0	
24	17.1	18.1	16.3	0.6	N	1.9	SW	7.2	E	111.0	10.5	3.0	0.0	
25	15.5	17.1	13.6	1.9	NNW	4.9	NNE	11.5	NNE	31.0	6.0	1.5	0.0	
26	14.0	17.8	10.8	2.0	NNE	4.8	NNE	10.1	NNE	0.5	0.5	0.5	0.8	
27	11.7	19.6	7.1	0.7	S	3.1	NNE	7.5	NE	0.5	0.5	0.5	7.2	
28	11.2	20.9	4.5	0.7	SSE	2.4	N	4.6	NNE	0.0	0.0	0.0	7.1	
29	12.1	21.2	5.9	0.6	S	3.3	N	6.0	NNE	0.0	0.0	0.0	6.5	
30	11.6	19.7	7.0	1.0	S	3.5	NNE	7.7	NNE	0.0	0.0	0.0	4.2	
31	10.9	17.3	6.0	0.5	S	1.2	S	1.9	SE	0.0	0.0	0.0	0.7	
前半旬	16.7	20.2	14.3	1.0	N					178.5			7.5	
後半旬	11.9	19.4	6.9	0.9	S					1.0			26.5	
旬	14.1	19.8	10.3	1.0	S					179.5			34.0	
平年差/比	+0.9	-0.4	+2.3							575			74	

観測所名	吉賀										10 以上積算気温			147
	気温()			風向・風速(m/s)						降水量(mm)			日照 (h)	
	平均	最高	最低	平均	最多	最大	風向	瞬間	風向	日計	1時間	10分		
21	16.1	22.3	12.0	1.7	ENE	7.3	ENE	11.2	NE	0.0	0.0	0.0	7.1	
22	15.7	22.0	11.1	2.2	NE	7.2	ENE	11.0	NE	0.0	0.0	0.0	4.8	
23	16.3	18.1	15.0	0.6	NE	2.5	ENE	4.5	E	33.5	12.0	3.5	0.0	
24	16.5	17.3	15.8	0.6	NE	2.9	NNE	5.8	NE	113.5	9.5	2.5	0.0	
25	15.5	17.1	14.3	3.8	NE	7.4	NE	13.7	NE	26.0	5.0	1.5	0.0	
26	13.1	16.3	9.7	3.6	NNE	10.5	ENE	16.8	ENE	0.5	0.5	0.5	1.3	
27	10.7	17.4	6.6	1.2	NE	5.5	ENE	9.1	ENE	0.0	0.0	0.0	6.1	
28	10.2	19.0	4.6	1.1	NE	2.6	SW	4.5	SW	0.0	0.0	0.0	5.4	
29	11.1	19.7	6.2	1.1	NE	5.2	ENE	9.8	NNE	0.0	0.0	0.0	5.6	
30	10.9	17.7	7.1	1.6	NE	8.6	ENE	13.0	ENE	0.0	0.0	0.0	4.3	
31	10.4	16.5	5.6	0.9	NE	2.6	S	4.0	SSE	0.0	0.0	0.0	1.2	
前半旬	16.0	19.4	13.6	1.8	NE					173.0			11.9	
後半旬	11.1	17.8	6.6	1.6	NE					0.5			23.9	
旬	13.3	18.5	9.8	1.7	NE					173.5			35.8	
平年差/比	//	//	//							//			//	

地域雨量観測旬報

2013年10月21日～31日 島根県 (68)

(1/1)

観測所名	大東				伯太				佐田				福光				桜江				三隅						
	降水量(mm)				降水量(mm)				降水量(mm)				降水量(mm)				降水量(mm)				降水量(mm)						
	日計	平年比	最大1時間	最大10分間	日計	平年比	最大1時間	最大10分間	日計	平年比	最大1時間	最大10分間	日計	平年比	最大1時間	最大10分間	日計	平年比	最大1時間	最大10分間	日計	平年比	最大1時間	最大10分間	日計	平年比	最大1時間
21	0.5		0.5	0.5	0.0		0.0	0.0	0.0	0.0	0.0	0.0	0.0	0.0	0.0	0.0	0.0	0.0	0.0	0.0	4.0		3.5	2.5			
22	7.0		2.5	1.0	17.5		6.0	1.5	6.5		2.0	1.0	1.5		0.5	0.5	0.5		0.5	0.5	0.0		0.0	0.0			
23	47.5		14.5	3.0	35.5		10.5	2.5	46.0		13.5	3.0	44.0		13.5	3.5	38.0		8.0	2.0	50.0		14.0	4.5			
24	129.5		16.0	4.0	133.0		15.5	3.5	100.5		9.5	2.5	102.5		10.0	2.5	116.5		14.0	4.0	102.0		13.0	2.0			
25	44.5		6.0	1.5	56.5		7.5	2.0	38.5		7.5	1.5	29.0		6.5	2.5	28.0		5.0	2.0	28.5		5.5	1.5			
半旬計/最大	229.0	1225	16.0	4.0	242.5	1256	15.5	3.5	191.5	891	13.5	3.0	177.0	1099	13.5	3.5	183.0	938	14.0	4.0	184.5	1309	14.0	4.5			
26	1.5		1.5	0.5	0.0		0.0	0.0	3.5		2.0	1.0	8.5		8.5	3.0	3.0		2.0	1.0	0.0		0.0	0.0			
27	0.0		0.0	0.0	0.0		0.0	0.0	0.0		0.0	0.0	0.0		0.0	0.0	0.0		0.0	0.0	0.0		0.0	0.0			
28	0.0		0.0	0.0	0.0		0.0	0.0	0.0		0.0	0.0	0.0		0.0	0.0	0.0		0.0	0.0	0.0		0.0	0.0			
29	0.0		0.0	0.0	0.0		0.0	0.0	0.0		0.0	0.0	0.0		0.0	0.0	0.0		0.0	0.0	0.0		0.0	0.0			
30	0.0		0.0	0.0	0.0		0.0	0.0	0.0		0.0	0.0	0.0		0.0	0.0	0.0		0.0	0.0	0.0		0.0	0.0			
31	0.0		0.0	0.0	0.0		0.0	0.0	0.0		0.0	0.0	0.0		0.0	0.0	0.0		0.0	0.0	0.0		0.0	0.0			
半旬計/最大	1.5	7	1.5	0.5	0.0	0	0.0	0.0	3.5	13	2.0	1.0	8.5	43	8.5	3.0	3.0	13	2.0	1.0	0.0	0	0.0	0.0			
旬計	230.5	623			242.5	652			195.0	456			185.5	633			186.0	489			184.5	710					
旬最大	129.5		16.0	4.0	133.0		15.5	3.5	100.5		13.5	3.0	102.5		13.5	3.5	116.5		14.0	4.0	102.0		14.0	4.5			
起日	24		24	24	24		24	24	24		23	23	24		23	23	24		24	24	24		23	23			

観測所名	波佐				匹見																						
	降水量(mm)				降水量(mm)				降水量(mm)				降水量(mm)				降水量(mm)				降水量(mm)						
	日計	平年比	最大1時間	最大10分間	日計	平年比	最大1時間	最大10分間	日計	平年比	最大1時間	最大10分間	日計	平年比	最大1時間	最大10分間	日計	平年比	最大1時間	最大10分間	日計	平年比	最大1時間	最大10分間	日計	平年比	最大1時間
21	0.0		0.0	0.0	1.0		0.5	0.5																			
22	0.5		0.5	0.5	0.0		0.0	0.0																			
23	20.5		6.5	2.0	25.5		7.0	2.0																			
24	120.5		11.0	3.0	117.5		9.5	2.5																			
25	36.5		5.5	2.0	26.5		5.0	1.5																			
半旬計/最大	178.0	809	11.0	3.0	170.5	1059	9.5	2.5																			
26	0.5		0.5	0.5	0.5		0.5	0.5																			
27	0.0		0.0	0.0	0.0		0.0	0.0																			
28	0.0		0.0	0.0	0.0		0.0	0.0																			
29	0.0		0.0	0.0	0.0		0.0	0.0																			
30	0.0		0.0	0.0	0.0		0.0	0.0																			
31	0.0		0.0	0.0	0.0		0.0	0.0																			
半旬計/最大	0.5	2	0.5	0.5	0.5	3	0.5	0.5																			
旬計	178.5	410			171.0	566																					
旬最大	120.5		11.0	3.0	117.5		9.5	2.5																			
起日	24		24	24	24		24	24																			

-) : 統計値を求める対象となる資料の一部が欠けているが、その範囲が許容の範囲内の値。
] : 統計値を求める対象となる資料が、許容する範囲内の資料数を満たさず、十分な信頼を保証できない値。
 × : 統計値を求める対象となる資料が、参考値もしくは欠測により全くなく統計値を求めることができない。

地域気象観測月報(集計値)

島根県 (68) 2013年10月
1/2頁

観測所名	西郷	西郷岬	海士	鹿島	斐川	松江	出雲	大田	掛合	横田	赤名	川本	浜田	瑞穂	弥栄
平均	18.6	18.7	18.8	18.3	18.4	18.6	17.9	18.3	16.2	15.3	14.6	16.7	18.8	14.6	15.2
平年差	2.1	1.2	2.2	1.9	1.3	1.8	1.6	1.5	1.8	1.7	1.6	1.7	1.4	1.3	1.7
最高	27.7	27.0	28.7	30.6	31.8	30.6	31.3	30.8	30.5	29.2	28.2	29.9	31.2	28.3	28.7
起日	7	2	7	7	7	7	7	6	7	7	7	6	6	7	7
最低	7.9	10.0	7.0	6.6	7.6	8.0	5.9	7.8	5.0	2.1	2.2	7.0	10.4	1.5	1.8
起日	28	27	28	28	17	28	28	17	28	28	28	17	31	28	28
最高平均	22.5	21.8	22.4	22.8	22.6	22.6	22.7	23.2	21.6	20.6	19.8	22.3	22.9	20.6	20.7
最高平年差	1.4	0.9	1.3	1.3	0.4	0.9	1.0	0.7	1.2	0.9	1.0	1.1	1.0	0.7	1.3
最低平均	14.5	15.5	14.3	13.8	14.3	15.0	13.4	14.2	11.9	10.7	10.0	12.9	15.4	9.6	10.6
最低平年差	2.4	1.4	2.7	2.0	2.0	2.3	2.2	1.9	2.4	2.4	2.1	2.3	2.1	1.8	2.6
積算気温	575	581	583	568	534	578	554	566	504	438	397	519	584	400	434
平均0 未満日数	0	0	0	0	0	0	0	0	0	0	0	0	0	0	0
平均25 以上日数	0	0	0	0	0	0	0	0	0	0	0	0	0	0	0
最高0 未満日数	0	0	0	0	0	0	0	0	0	0	0	0	0	0	0
最高25 以上日数	6	7	8	10	8	8	9	10	9	5	4	10	9	7	6
最高30 以上日数	0	0	0	1	1	1	1	2	1	0	0	0	1	0	0
最高35 以上日数	0	0	0	0	0	0	0	0	0	0	0	0	0	0	0
最低0 未満日数	0	0	0	0	0	0	0	0	0	0	0	0	0	0	0
最低25 以上日数	0	0	0	0	0	0	0	0	0	0	0	0	0	0	0
日照 月計	128.5		125.5	124.9		126.5	131.5	133.9	104.0	115.3	110.7	101.4	136.3	109.8	121.2
平年比	80		86	81		80	83	84	86	83	90	77	81	75	81
0.1時間未満日数	6		5	8		7	7	7	8	7	7	7	7	7	6
平均風速	3.3	4.7	2.2	2.0	4.3	2.9	2.2	1.8	1.0	1.3	1.1	1.0	3.3	0.9	1.7
最大風速	22.8	29.8	11.5	14.9	18.7	15.5	12.7	11	9.7	9.9	6.8	11.6	20.3	7.7	12.7
最大風速風向	SW	SSW	SSW	SW	NNE	WSW	NE	N	SSE	SSW	N	S	SW	S	N
起日	9	9	9	9	15	9	15	16	9	9	15	9	9	9	15
最大瞬間風速	40.9	37.6	26.7	23.7	28.3	27.8	23.7	25.6	22.2	25.3	16	25.7	32.5	16.9	24.2
最大瞬間風速風向	SW	SSW	SSW	WSW	SW	WSW	SSW	NNE	S	NNW	NNW	SSE	SW	N	NNE
起日	9	9	9	9	9	9	9	16	9	16	16	9	9	16	15
最多風向	NW	N	ENE	ENE	SSE	E	ENE	SE	SSE	NE	N	NNE	ENE	W	N
10m/s以上日数	3	7	1	2	7	3	3	2	0	0	0	1	4	0	2
15m/s以上日数	1	2	0	0	3	1	0	0	0	0	0	0	1	0	0
20m/s以上日数	1	1	0	0	0	0	0	0	0	0	0	0	1	0	0
30m/s以上日数	0	0	0	0	0	0	0	0	0	0	0	0	0	0	0
降水 月計	147.0	133.5	107.0	219.0	273.0	280.5	272.5	247.0	274.5	277.0	241.5	252.5	250.0	252.5	252.0
平年比	129	137	113	179	282	235	250	229	219	235	223	225	243	239	184
最大日降水量	34.0	33.0	35.0	66.0	124.0	103.5	118.0	105.0	103.0	108.0	108.5	110.5	98.5	129.0	103.5
起日	24	24	24	24	24	24	24	24	24	24	24	24	24	24	24
最大1時間降水量	15.0	11.5	9.5	8.0	15.0	13.5	16.5	13.5	10.5	11.0	10.5	15.0	19.5	11.5	9.0
起日 時分	11 07:10	11 07:11	11 07:02	15 20:02	24 02:12	15 20:54	3 01:16	23 23:03	15 21:45	16 00:40	24 09:02	11 07:28	24 00:13	24 14:12	24 09:16
最大10分間降水量	10.0	6.0	5.0	3.5	5.5	4.0	11.0	4.5	2.5	2.5	3.5	8.5	4.5	3.0	3.0
起日 時分	11 06:24	11 06:22	11 06:12	22 04:21	11 07:49	15 20:24	3 00:29	3 02:26	24 08:21	24 13:59	3 01:44	11 06:35	11 09:34	24 04:17	16 04:16
1mm以上日数	12	9	10	12	12	12	12	11	13	13	10	11	11	9	10
10mm以上日数	5	4	4	7	6	6	6	6	5	6	6	6	6	5	7
30mm以上日数	2	1	1	2	3	4	3	3	3	3	2	3	2	2	2
50mm以上日数	0	0	0	1	1	1	1	1	1	2	1	1	2	1	1
70mm以上日数	0	0	0	0	1	1	1	1	1	1	1	1	1	1	1
100mm以上日数	0	0	0	0	1	1	1	1	1	1	1	1	0	1	1

-) : 統計値を求める対象となる資料の一部が欠けているが、その範囲が許容の範囲内の値。
-] : 統計値を求める対象となる資料が、許容する範囲内の資料数を満たさず、十分な信頼を保證できない値。
- x : 統計値を求める対象となる資料が、参考値もしくは欠測により全く統計値を求めることができない。

地域気象観測月報(集計値)

島根県 (68)

2013年10月

2/2頁

観測所名	高津	益田	津和野	吉賀		
気	平均	17.9	18.9	16.9	16.0	
	平年差	0.6	1.6	1.6	//	
	最高	27.4	29.7	31.1	28.1	
	起日	11	6	7	7	
	最低	8.1	7.7	4.5	4.6	
	起日	18	28	28	28	
	最高平均	21.9	23.5	22.8	21.4	
	最高平年差	-0.1	0.9	0.7	//	
	最低平均	14.3	14.7	12.6	11.7	
	最低平年差	1.2	2.1	2.3	//	
	積算気温	556	584	524	497	
	温	平均0 未満日数	0	0	0	0
		平均25 以上日数	0	0	0	0
		最高0 未満日数	0	0	0	0
最高25 以上日数		6	11	10	8	
最高30 以上日数		0	0	2	0	
最高35 以上日数		0	0	0	0	
最低0 未満日数		0	0	0	0	
最低25 以上日数		0	0	0	0	
日照		月計		132.7	107.9	110.8
		平年比		80	82	//
	0.1時間未満日数		6	7	7	
風向・風速	平均風速	3.0	1.6	1.2	1.8	
	最大風速	15.8	9.8	12.1	12.8	
	最大風速風向	S	SSW	SSW	ENE	
	起日	9	9	9	16	
	最大瞬間風速	26.7	21.6	22.7	27.5	
	最大瞬間風速風向	S	NNE	SSW	SW	
	起日	9	15	9	8	
	最多風向	SSE	SSE	S	NE	
	10m/s以上日数	4	0	2	4	
	15m/s以上日数	1	0	0	0	
	20m/s以上日数	0	0	0	0	
	30m/s以上日数	0	0	0	0	
	降水量	月計	196.5	205.5	283.0	283.0
		平年比	203	204	246	//
最大日降水量		99.0	98.5	111.0	113.5	
起日		24	24	24	24	
最大1時間降水量		9.5	10.0	11.0	12.0	
起日 時分		23 21:39	24 11:43	16 01:48	23 22:23	
最大10分間降水量		2.5	2.5	4.0	3.5	
起日 時分		24 14:12	24 11:11	16 04:19	23 21:36	
1mm以上日数		9	9	10	12	
10mm以上日数		4	5	8	7	
30mm以上日数		2	1	4	4	
50mm以上日数		1	1	1	1	
70mm以上日数		1	1	1	1	
100mm以上日数		0	0	1	1	

地域雨量観測月報(集計値)

島根県 (68) 2013年10月
1/1頁

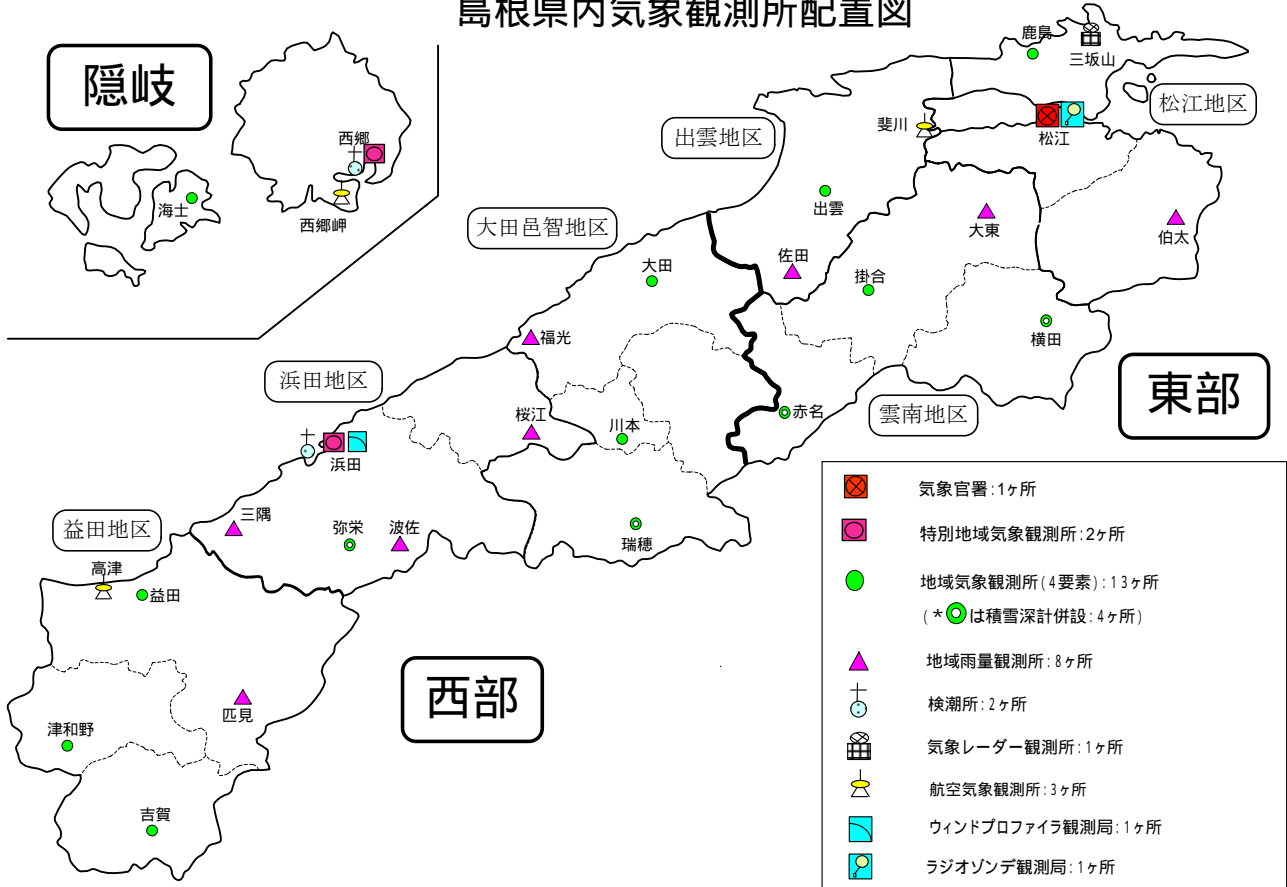
観測所名	大東	伯太	佐田	福光	桜江	三隅	波佐	匹見										
月計	315.0	332.0	311.5	243.5	263.0	237.5	300.0	268.0										
平年比	270	261	233	228	208	227	212	244										
最大日降水量	129.5	133.0	100.5	102.5	116.5	102.0	120.5	117.5										
起日	24	24	24	24	24	24	24	24										
最大1時間降水量	16.0	15.5	22.0	13.5	14.0	14.0	11.0	9.5										
起日 時分	24 00:34	24 01:18	11 07:55	23 22:41	24 12:44	23 22:07	24 13:15	24 12:39										
最大10分間降水量	6.0	4.5	8.0	4.0	8.5	4.5	6.0	2.5										
起日 時分	3 01:09	3 03:04	11 07:28	11 09:44	11 07:03	23 21:34	11 06:48	24 02:44										
1mm以上日数	12	13	12	11	11	10	9	11										
10mm以上日数	7	8	6	6	6	5	8	8										
30mm以上日数	3	4	4	2	2	2	3	2										
50mm以上日数	1	2	1	1	1	2	1	1										
70mm以上日数	1	1	1	1	1	1	1	1										
100mm以上日数	1	1	1	1	1	1	1	1										

観測所名																		
月計																		
平年比																		
最大日降水量																		
起日																		
最大1時間降水量																		
起日 時分																		
最大10分間降水量																		
起日 時分																		
1mm以上日数																		
10mm以上日数																		
30mm以上日数																		
50mm以上日数																		
70mm以上日数																		
100mm以上日数																		

観測所名																		
月計																		
平年比																		
最大日降水量																		
起日																		
最大1時間降水量																		
起日 時分																		
最大10分間降水量																		
起日 時分																		
1mm以上日数																		
10mm以上日数																		
30mm以上日数																		
50mm以上日数																		
70mm以上日数																		
100mm以上日数																		

-]: 統計値を求める対象となる資料の一部が欠けているが、その範囲が許容の範囲内の値。
-] : 統計値を求める対象となる資料が、許容する範囲内の資料数を満たさず、十分な信頼を保証できない値。
- × : 統計値を求める対象となる資料が、参考値もしくは欠測により全く統計値を求めることができない。

島根県内気象観測所配置図



平成25年4月1日現在

島根県地域気象観測所（アメダス）所在地一覧表

観測所	気温	降水量	日照	風向 風速	積雪	所在地	緯度	経度	海面上 の高さ
西郷	○	○	○	○	○	隠岐郡隠岐の島町西町大城ノ一（西郷特別地域気象観測所）	36°12.2'	133°20.0'	27m
西郷岬	○	○		○		隠岐郡隠岐の島町岬町（隠岐航空気象観測所）	36°10.7'	133°19.4'	80m
海士	○	○	○	○		隠岐郡海士町海士	36°05.8'	133°05.8'	3m
鹿島	○	○	○	○		松江市鹿島町北講武	35°31.2'	133°01.3'	5m
斐川	○	○		○		出雲市斐川町沖州（出雲航空気象観測所）	35°24.8'	132°53.4'	2m
松江	○	○	○	○	○	松江市西津田（松江地方气象台）	35°27.4'	133°03.9'	17m
出雲	○	○	○	○		出雲市芦渡町	35°19.9'	132°43.8'	20m
大東		○				雲南市大東町下阿用	35°19.1'	132°57.9'	56m
伯太		○				安来市伯太町母里	35°21.0'	133°16.4'	23m
佐田		○				出雲市佐田町大呂	35°13.3'	132°43.4'	100m
大田	○	○	○	○		大田市大田町大田	35°11.4'	132°29.8'	30m
掛合	○	○	○	○		雲南市掛合町掛合	35°11.8'	132°48.9'	215m
横田	○	○	○	○	○	仁多郡奥出雲町稲原	35°10.4'	133°06.2'	369m
福光		○				大田市温泉津町福光	35°04.2'	132°20.0'	8m
赤名	○	○	○	○	○	飯石郡飯南町下赤名	35°00.1'	132°42.7'	444m
桜江		○				江津市桜江町川戸	34°57.2'	132°20.0'	32m
川本	○	○	○	○		邑智郡川本町川本	34°58.6'	132°29.5'	132m
浜田	○	○	○	○		浜田市大辻町（浜田特別地域気象観測所）	34°53.8'	132°04.2'	19m
瑞穂	○	○	○	○	○	邑智郡邑南町淀原	34°51.2'	132°31.8'	327m
三隅		○				浜田市三隅町三隅	34°47.3'	131°57.5'	11m
弥栄	○	○	○	○	○	浜田市弥栄町長安本郷	34°46.6'	132°06.5'	380m
波佐		○				浜田市金城町波佐	34°46.8'	132°11.8'	370m
高津	○	○		○		益田市内田町（石見航空気象観測所）	34°40.5'	131°47.4'	54m
益田	○	○	○	○		益田市あけぼの東町	34°40.6'	131°50.6'	4m
匹見		○				益田市匹見町匹見	34°34.3'	132°01.0'	259m
津和野	○	○	○	○		鹿足郡津和野町森村	34°27.7'	131°46.2'	165m
吉賀	○	○	○	○		鹿足郡吉賀町七日市	34°23.5'	131°53.6'	250m

中国地方 1か月予報

(11月2日から12月1日までの天候見通し)

平成25年11月1日
広島地方気象台発表

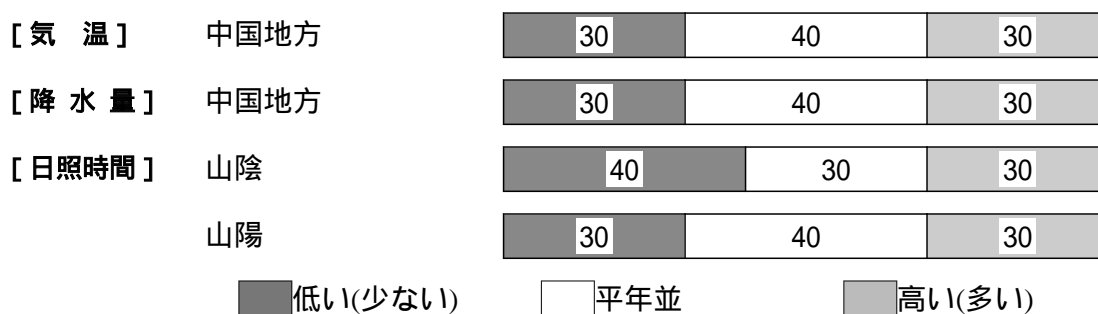
< 予想される向こう1か月の天候 >

向こう1か月の出現の可能性が最も大きい天候と、特徴のある気温、降水量等の確率は以下のとおりです。

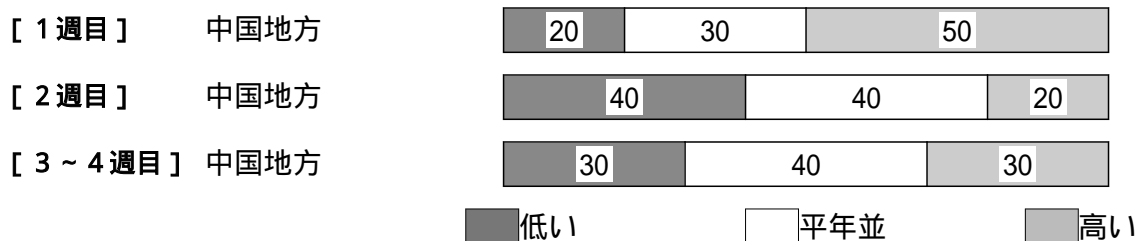
山陰では、平年と同様に曇りや雨の日が多いでしょう。山陽では、平年と同様に晴れの日が多い見込みです。

週別の気温は、1週目は、高い確率50%です。2週目は、平年並または低い確率ともに40%です。

< 向こう1か月の気温、降水量、日照時間の各階級の確率 (%) >



< 気温経過の各階級の確率 (%) >



< 予報の対象期間 >

1か月 : 11月 2日(土) ~ 12月 1日(日)

1週目 : 11月 2日(土) ~ 11月 8日(金)

2週目 : 11月 9日(土) ~ 11月15日(金)

3~4週目 : 11月16日(土) ~ 11月29日(金)

< 次回発表予定等 >

1か月予報 : 毎週金曜日 14時30分 次回は11月8日

3か月予報 : 11月25日(月) 14時

< 参考資料（平年並の範囲等） >

(1) 30 年平均値（向こう 1 か月の平均気温、降水量、日照時間と 1 週目、2 週目、3 ~ 4 週目の平均気温）

	気 温 ()	降 水 量 (mm)	日照時間 (時間)	気 温()		
				1 週目	2 週目	3 ~ 4 週目
松江	11.4	127.4	111.6	13.5	12.3	10.2
西郷	11.5	133.2	110.4	13.5	12.4	10.3
浜田	12.7	106.7	114.6	14.6	13.5	11.6
鳥取	11.4	155.7	108.8	13.5	12.3	10.2
米子	11.6	125.1	114.0	13.8	12.6	10.4
境	11.8	153.1	108.5	13.9	12.7	10.6
広島	12.3	64.7	152.0	14.7	13.3	11.0
呉	13.1	60.8	150.0	15.3	14.1	11.8
福山	11.5	50.0	153.6	13.8	12.5	10.2
岡山	12.1	47.7	153.1	14.4	13.1	10.9
津山	9.1	58.2	118.2	11.5	10.2	7.8

なお、気温、降水量、日照時間の「平年並」の範囲は、地点ごとに幾分違いはありますが、下に示した地域平均の「平年並」の範囲を参考にしてください。

(2) 1981 ~ 2010 年のデータに基づいた向こう 1 か月地域平均の気温、降水量、日照時間の平年差（比）の「平年並」の範囲は次のとおりです。

	気温平年差()	降水量平年比(%)	日照時間平年比(%)
中国地方	-0.2 ~ +0.5	76 ~ 112	96 ~ 108
山陰	-0.2 ~ +0.5	82 ~ 118	97 ~ 108
山陽	-0.2 ~ +0.6	63 ~ 111	96 ~ 108

(3) この予報期間の 1 週目、2 週目、3 ~ 4 週目の地域平均の気温平年差の「平年並」の範囲は次のとおりです。

	1 週目	2 週目	3 ~ 4 週目
中国地方	-0.5 ~ +0.9	-0.5 ~ +0.8	-0.6 ~ +0.4
山陰	-0.5 ~ +0.9	-0.6 ~ +0.8	-0.5 ~ +0.4
山陽	-0.5 ~ +1.0	-0.6 ~ +1.0	-0.6 ~ +0.5

< 参考資料（利用上の注意） >

- (1) 気温（降水量）等は、「低い（少ない）」「平年並」「高い（多い）」の 3 つの階級で予報します。階級の幅は、1981 ~ 2010 年の 30 年間に於ける各階級の出現率が等分（それぞれ 33%）となるように決めてあります（気候的出現率と呼びます）。
- (2) 予報する確率の数値は、それぞれの階級が出現する可能性の大きさを表しています。予測資料の信頼性が大きい場合には気候的出現率から大きく隔たった 10% 以下や 60% 以上の確率を付けられますが、特定の階級を強調できない場合には気候的出現率と同じかそれと同程度（30%、40%）の確率しか付けられません。
- (3) 晴れや雨などの天気日数は、平年の日数よりも多い（少ない）場合は「平年に比べて多い（少ない）」、また平年の日数と同程度に多い（少ない）場合には「平年と同様に多い（少ない）」と表現します。なお、単に多い（少ない）と表現した場合には対象期間の 2 分の 1 より多い（少ない）ことを意味します。