

島根県農業気象速報

平成 25 年 10 月上旬

島根県
松江地方気象台

平成 25 年 10 月 11 日発行

気象概況 平成 25 年 10 月上旬

今期間は、南から暖かい空気の入る日が多く、気温はかなり高くなった。特に 7 日は、最高気温が斐川 31.8 、出雲 31.3 を観測するなど、県内 7 地点で真夏日となった。9 日は台風第 24 号が山陰沖を北東に進んだため、西郷で日最大瞬間風速 40.9m/s を観測し、10 月として第 1 位の記録となった。

日付	天気概況	松江(06時～18時)	松江(18時～翌06時)
1日	黄海の高気圧に覆われるが寒気の影響を受ける	晴時々曇一時雨	晴時々曇
2日	はじめは高気圧に覆われるが、次第に気圧の谷の影響を受ける	晴後曇、霧を伴う	曇時々雨
3日	寒気の影響を受ける	曇	薄曇一時晴
4日	移動性高気圧に覆われる	晴後時々薄曇	曇
5日	湿った空気の影響を受ける	雨	雨後曇
6日	沿海州の高気圧に覆われる	晴一時曇	曇後晴、霧を伴う
7日	東海上の高気圧に覆われる	曇時々晴	曇
8日	台風第 24 号が九州西海上を北上する	曇時々雨	曇一時雨
9日	台風第 24 号が山陰沖を北東に進み、9時に温帯低気圧に変わる	雨時々曇、大風を伴う	曇一時雨
10日	気圧の谷の影響を受ける	曇一時晴	曇後一時雨、雷を伴う

気象官署・特別地域気象観測所の観測値(10月上旬)

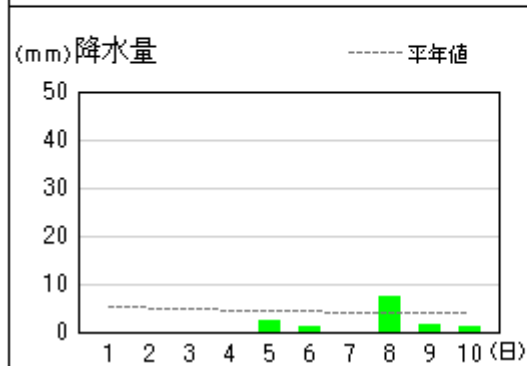
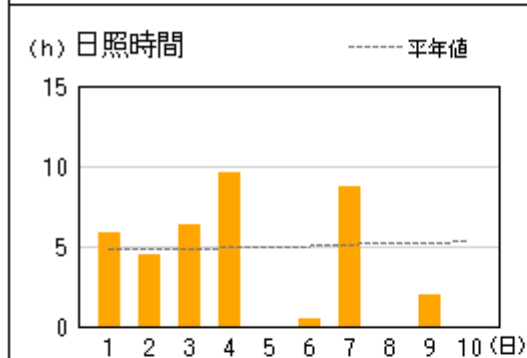
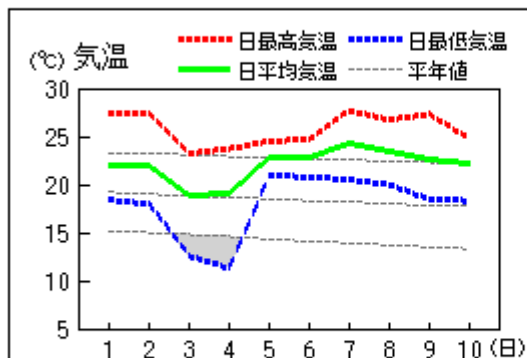
要素	気温()						降水量(mm)		日照時間(h)	
	平均		最高		最低					
	本年	平年	本年	平年	本年	平年	本年	平年	本年	平年
松江	22.2	18.8	26.2	23.4	18.7	14.9	17.0	39.2	36.7	49.5
浜田	22.1	19.1	26.5	23.5	18.7	15.1	9.5	42.4	39.6	52.7
西郷	22.0	18.4	25.7	22.8	17.9	14.2	13.5	37.7	37.2	51.2

平均気温は、全域「かなり高い」。降水量は、松江・西郷「少ない」、浜田「かなり少ない」。日照時間は、全域「少ない」。

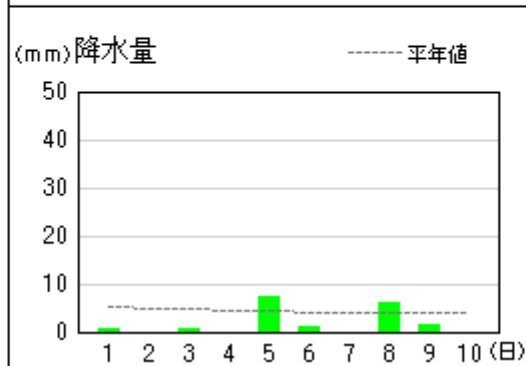
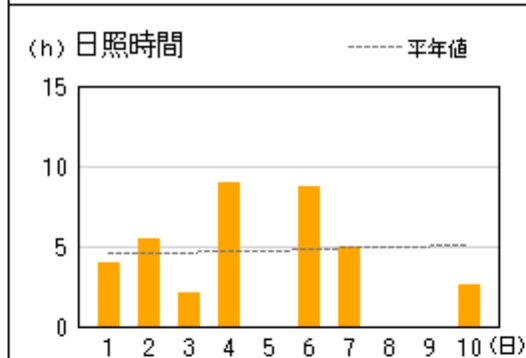
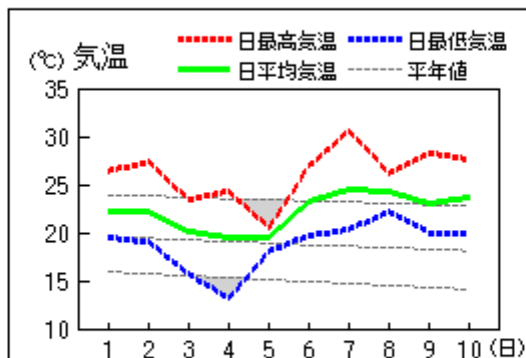
注：地上気象観測における平年の統計期間は、松江、浜田、西郷とも 1981～2010 年の 30 年間である。

アメダス 気象経過図：2013年10月01日-2013年10月10日

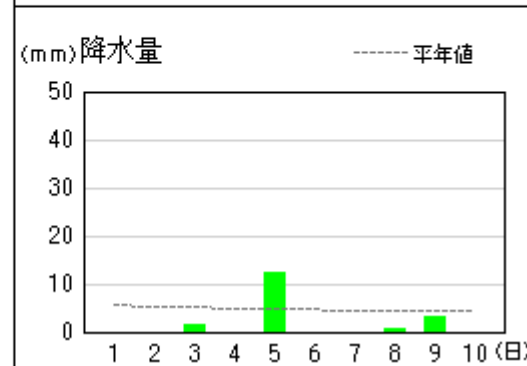
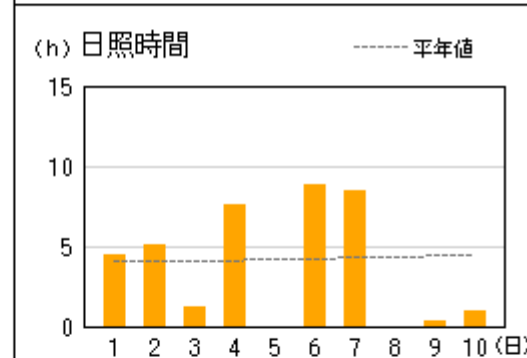
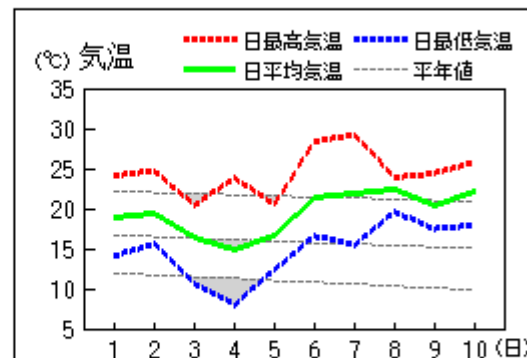
西郷



松江

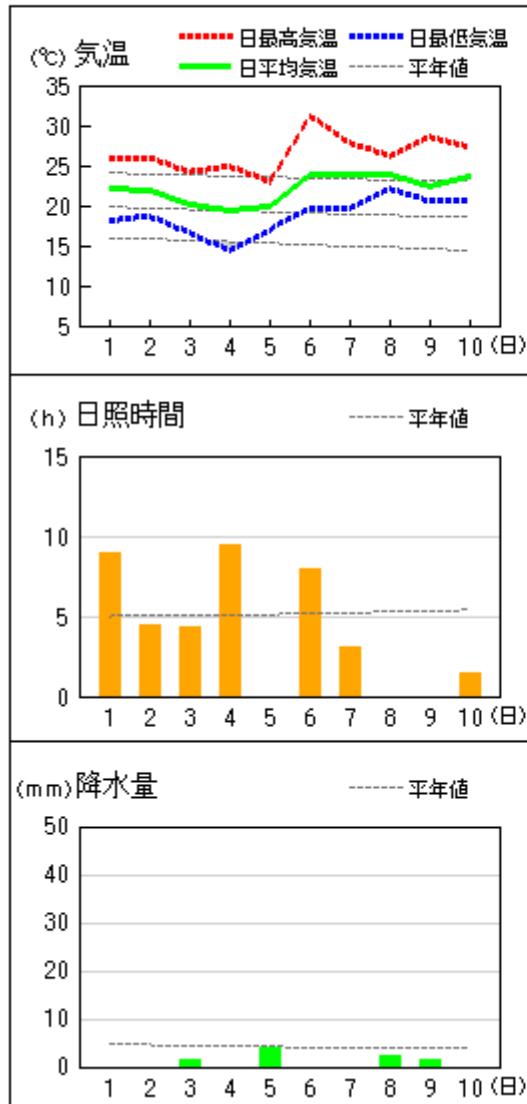


横田

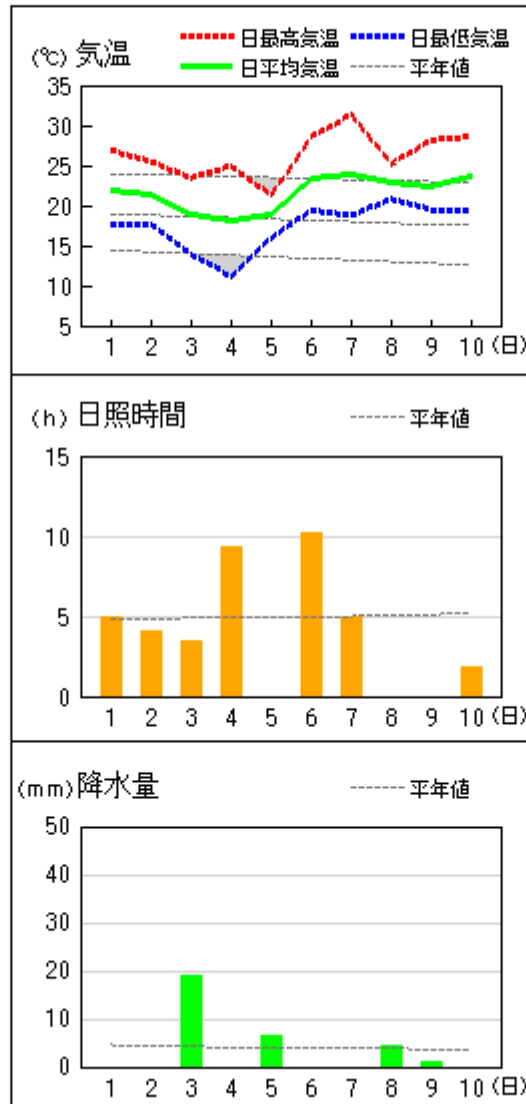


アメダス 気象経過図：2013年10月01日-2013年10月10日

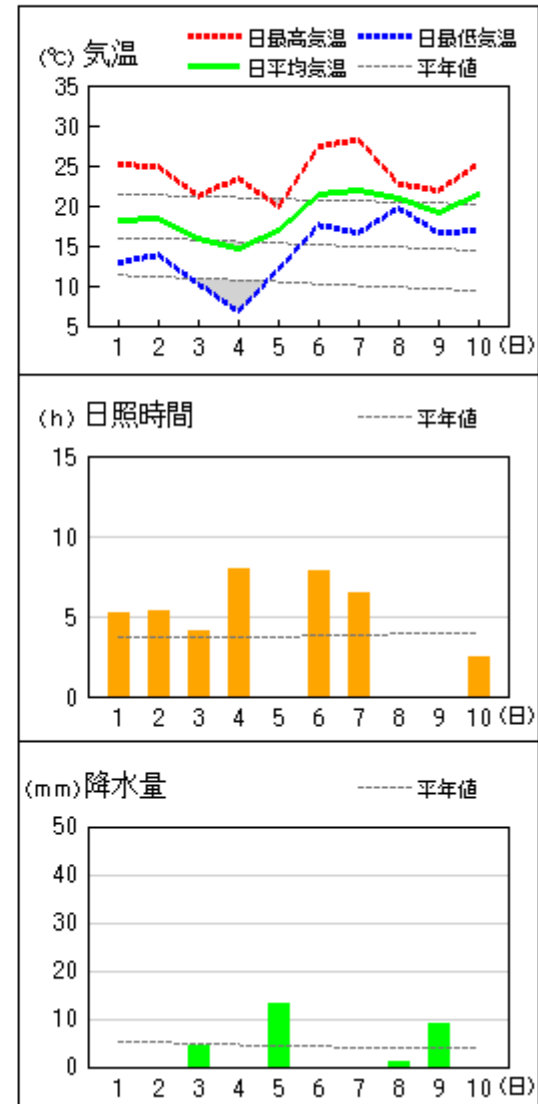
浜田



出雲

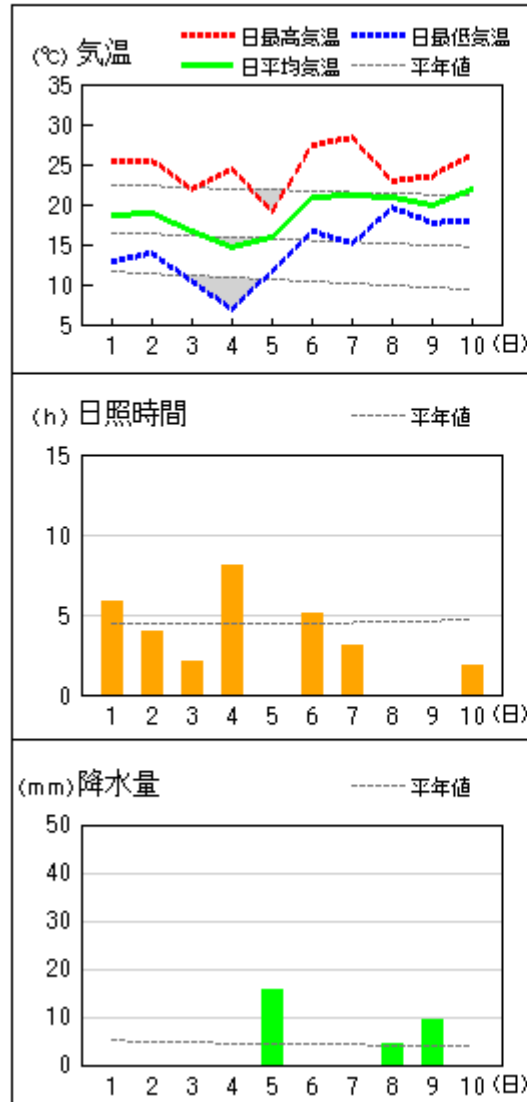


赤名

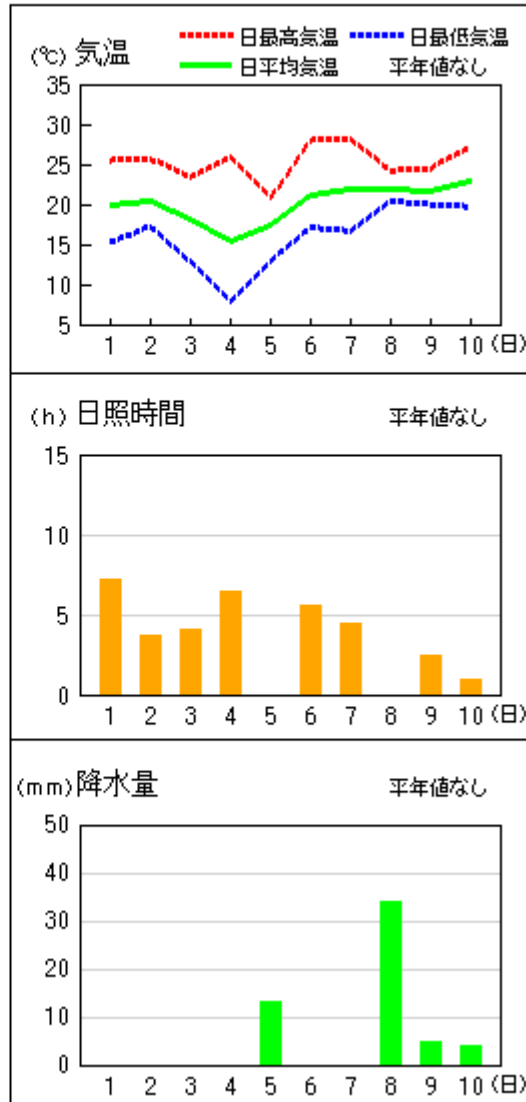


アメダス 気象経過図：2013年10月01日-2013年10月10日

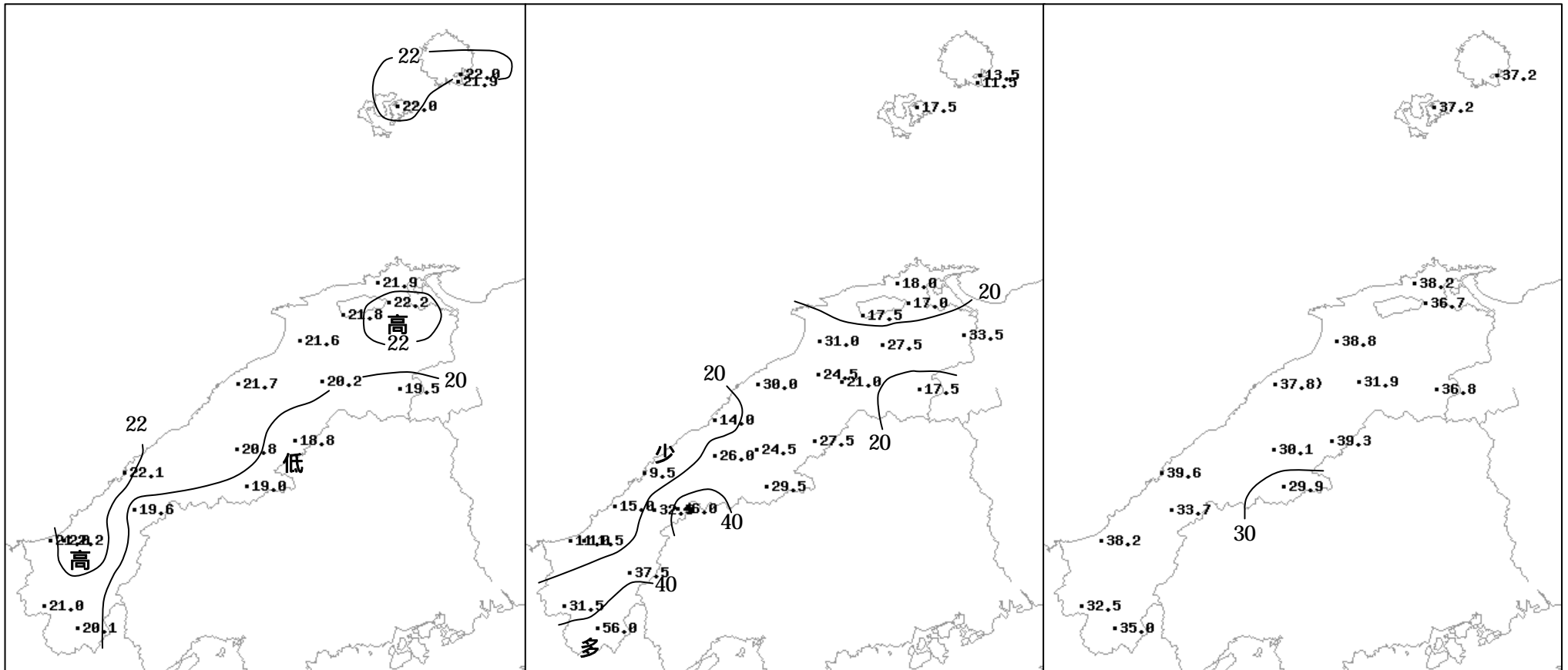
瑞穂



吉賀



2013年（平成25年）10月上旬の気象分布図



): 統計値を求める対象となる資料の一部が欠けているが、その範囲が許容の範囲内の値。

平均気温 ()

降水量 (mm)

日照時間 (h)

地域気象観測旬報

2013年10月1日～10日 島根県 (68)
(1/5)

観測所名	西郷										10 以上積算気温			220
	気温()			風向・風速(m/s)						降水量(mm)			日照 (h)	
	平均	最高	最低	平均	最多	最大	風向	瞬間	風向	日計	1時間	10分		
1	21.9	27.3	18.4	1.9	NW	4.2	NE	7.6	NNE	0.0	0.0	0.0	5.8	
2	21.9	27.3	18.0	1.7	NW	4.7	WSW	8.0	W	0.0	0.0	0.0	4.5	
3	18.8	23.2	12.6	2.7	NNE	4.9	ENE	9.1	NE	0.0	0.0	0.0	6.3	
4	19.0	23.7	11.3	4.2	ENE	7.4	E	11.3	ENE	0.0	0.0	0.0	9.6	
5	22.8	24.5	20.9	4.7	ENE	7.2	E	10.6	E	2.5	2.0	0.5	0.0	
6	22.8	24.7	20.8	5.4	ENE	8.3	ENE	13.2	ENE	1.0	0.5	0.5	0.4	
7	24.2	27.7	20.5	2.1	E	5.2	E	8.2	E	0.0	0.0	0.0	8.7	
8	23.4	26.7	20.0	2.5	ENE	7.6	E	14.3	ENE	7.5	5.0	2.0	0.0	
9	22.7	27.3	18.5	5.3	NW	22.8	SW	40.9	SW	1.5	0.5	0.5	1.9	
10	22.1	24.8	18.3	2.9	E	6.4	E	9.9	E	1.0	0.5	0.5	0.0	
前半旬	20.9	25.2	16.2	3.0	ENE					2.5			26.2	
後半旬	23.0	26.2	19.6	3.6	ENE					11.0			11.0	
旬	22.0	25.7	17.9	3.3	ENE					13.5			37.2	
平年差/比	+3.6	+2.9	+3.7							36			73	

観測所名	西郷岬										10 以上積算気温			219
	気温()			風向・風速(m/s)						降水量(mm)			日照 (h)	
	平均	最高	最低	平均	最多	最大	風向	瞬間	風向	日計	1時間	10分		
1	21.8	26.4	19.3	2.8	NNW	4.7	NNW	7.2	NW	0.0	0.0	0.0	0.0	
2	22.0	27.0	19.4	2.8	NNW	5.5	N	8.2	WNW	0.0	0.0	0.0	0.0	
3	18.8	22.4	15.1	4.5	N	7.1	NE	10.3	NNW	0.0	0.0	0.0	0.0	
4	19.7	23.8	14.3	5.0	ENE	8	ENE	10.8	ENE	0.0	0.0	0.0	0.0	
5	22.3	24.1	20.3	6.1	ENE	8.6	NE	11.3	NE	3.0	2.0	0.5	0.0	
6	22.5	25.5	20.5	7.9	ENE	10.7	ENE	13.9	ENE	1.0	1.0	0.5	0.0	
7	23.9	26.5	21.2	3.3	ENE	6.1	ENE	8.7	ENE	0.0	0.0	0.0	0.0	
8	23.6	25.9	21.7	3.7	NNE	7.8	E	11.3	E	7.0	4.5	2.0	0.0	
9	22.3	26.3	19.1	7.8	NW	29.8	SSW	37.6	SSW	0.5	0.5	0.5	0.5	
10	22.5	24.0	19.2	3.3	E	5.8	E	8.7	E	0.0	0.0	0.0	0.0	
前半旬	20.9	24.7	17.7	4.2	NNW					3.0			26.2	
後半旬	23.0	25.6	20.3	5.2	ENE					8.5			11.0	
旬	21.9	25.2	19.0	4.7	ENE					11.5			37.2	
平年差/比	+2.6	+2.7	+2.8							26			73	

観測所名	海士										10 以上積算気温			220
	気温()			風向・風速(m/s)						降水量(mm)			日照 (h)	
	平均	最高	最低	平均	最多	最大	風向	瞬間	風向	日計	1時間	10分		
1	22.0	25.5	17.6	1.4	NNE	3.4	NNW	7.0	NNE	0.0	0.0	0.0	8.4	
2	21.0	25.1	17.0	1.0	WNW	4.1	NNE	9.4	N	2.5	2.5	2.5	3.0	
3	18.8	22.6	11.7	2.1	NE	4.3	NE	8.4	NNE	0.0	0.0	0.0	6.5	
4	18.8	24.3	9.7	2.2	ENE	5.1	ENE	10.5	ENE	0.0	0.0	0.0	10.1	
5	22.9	24.9	21.0	2.7	E	4.9	E	10.2	ESE	3.0	2.0	0.5	0.0	
6	23.1	25.5	20.9	3.9	E	6.5	ENE	11.5	ENE	0.5	0.5	0.5	0.8	
7	24.1	28.7	19.7	1.1	ENE	3.6	E	7.7	ENE	0.0	0.0	0.0	7.3	
8	24.0	27.0	20.2	1.6	E	5.6	ENE	11.3	ENE	8.0	4.5	2.5	0.2	
9	22.3	27.1	17.5	2.9	N	11.5	SSW	26.7	SSW	3.5	2.0	0.5	0.8	
10	22.6	25.1	17.5	1.4	E	4.1	E	8.7	E	0.0	0.0	0.0	0.1	
前半旬	20.7	24.5	15.4	1.9	ENE					5.5			28.0	
後半旬	23.2	26.7	19.2	2.2	E					12.0			9.2	
旬	22.0	25.6	17.3	2.0	E					17.5			37.2	
平年差/比	+3.5	+2.7	+3.6							52			82	

観測所名	鹿島										10 以上積算気温			219
	気温()			風向・風速(m/s)						降水量(mm)			日照 (h)	
	平均	最高	最低	平均	最多	最大	風向	瞬間	風向	日計	1時間	10分		
1	22.1	26.1	18.3	1.6	E	4.9	NNW	8.0	NNW	0.5	0.5	0.5	8.9	
2	21.2	25.7	17.2	1.2	ENE	3.8	W	6.4	NNW	0.0	0.0	0.0	5.3	
3	19.2	23.2	13.5	1.8	NE	4.5	NE	8.7	NE	1.5	1.5	0.5	2.7	
4	18.8	25.1	10.6	2.0	ENE	6.1	E	10.4	NE	0.0	0.0	0.0	8.8	
5	20.0	21.7	17.3	1.4	WSW	5	E	9.4	ESE	4.5	1.5	0.5	0.0	
6	23.5	28.1	20.0	2.4	NE	6.6	E	12.3	ESE	0.5	0.5	0.5	7.6	
7	23.9	30.6	17.3	1.4	E	4.2	ESE	8.1	ESE	0.0	0.0	0.0	2.4	
8	24.2	26.4	21.3	2.1	ESE	5.8	ESE	12.6	ESE	5.0	3.0	1.0	0.0	
9	22.5	28.1	19.3	4.4	W	14.9	SW	23.7	WSW	6.0	2.0	1.0	0.0	
10	23.5	28.9	18.7	0.8	ESE	3.6	E	7.0	ESE	0.0	0.0	0.0	2.5	
前半旬	20.3	24.4	15.4	1.6	E					6.5			25.7	
後半旬	23.5	28.4	19.3	2.2	ENE					11.5			12.5	
旬	21.9	26.4	17.4	1.9	ENE					18.0			38.2	
平年差/比	+3.6	+3.3	+3.5							42			80	

-) : 統計値を求める対象となる資料の一部が欠けているが、その範囲が許容の範囲内の値。
-] : 統計値を求める対象となる資料が、許容する範囲内の資料数を満たさず、十分な信頼を保証できない値。
- × : 統計値を求める対象となる資料が、参考値もしくは欠測により全く統計値を求めることができない。

地域気象観測旬報

2013年10月1日～10日 島根県 (68)
(2/5)

観測所名	斐川										10 以上積算気温			218
	気温()			風向・風速(m/s)						降水量(mm)			日照 (h)	
	平均	最高	最低	平均	最多	最大	風向	瞬間	風向	日計	1時間	10分		
1	22.4	26.8	18.6	2.9	NNE	5.4	NNE	8.2	SSE	0.0	0.0	0.0		
2	21.5	25.9	18.2	2.8	S	6.3	NW	8.2	NW	0.0	0.0	0.0		
3	19.9	23.8	15.0	4.5	NE	9.5	NE	11.8	NE	6.0	3.5	1.0		
4	18.9	24.8	11.8	6.0	ENE	10.8	ENE	13.4	ENE	0.0	0.0	0.0		
5	18.7	21.1	15.9	3.3	SSE	7.1	E	8.7	ENE	5.5	1.5	0.5		
6	23.3	26.9	20.0	8.2	ENE	10.5	ENE	12.9	ENE	0.0	0.5	0.0		
7	23.9	31.8	18.5	2.7	SSE	6.2	NE	10.3	SSE	0.0	0.0	0.0		
8	23.3	25.5	20.9	3.0	ENE	8.9	ENE	10.3	ENE	3.0	2.0	0.5		
9	22.7	28.0	19.4	6.1	SSE	18.7	SSW	28.3	SW	2.5	1.0	0.5		
10	23.1	27.1	19.3	2.0	ENE	4.6	ENE	7.2	ESE	0.5	0.5	0.5		
前半旬	20.3	24.5	15.9	3.9	SSE					11.5				
後半旬	23.3	27.9	19.6	4.4	ENE					6.0				
旬	21.8	26.2	17.8	4.2	ENE					17.5				
平年差/比	+2.6	+2.4	+2.8							44				

観測所名	松江										10 以上積算気温			222
	気温()			風向・風速(m/s)						降水量(mm)			日照 (h)	
	平均	最高	最低	平均	最多	最大	風向	瞬間	風向	日計	1時間	10分		
1	22.1	26.4	19.5	1.5	E	4.3	NE	6.1	ENE	0.5	0.5	0.5	3.9	
2	22.2	27.3	19.0	2.5	W	6.1	WNW	9.7	NW	0.0	0.0	0.0	5.5	
3	20.1	23.4	15.7	3.0	NE	7.8	NE	12.0	NNE	0.5	0.5	0.5	2.1	
4	19.4	24.3	13.2	3.7	E	9.6	NE	13.2	NE	0.0	0.0	0.0	8.9	
5	19.4	20.5	18.0	2.9	E	5	E	8.1	E	7.5	2.0	0.5	0.0	
6	23.3	26.9	19.7	5.3	E	8.2	ENE	13.7	ENE	1.0	1.0	0.5	8.7	
7	24.5	30.6	20.3	2.7	E	5.2	SE	8.3	SE	0.0	0.0	0.0	5.0	
8	24.3	26.2	22.1	2.9	E	6.9	ESE	13.5	SE	6.0	4.0	1.5	0.0	
9	23.0	28.3	20.0	5.6	WSW	15.5	WSW	27.8	WSW	1.5	1.0	0.5	0.0	
10	23.6	27.6	19.9	2.1	ESE	4.3	ENE	5.9	NE	0.0	0.0	0.0	2.6	
前半旬	20.6	24.4	17.1	2.7	E					8.5			20.4	
後半旬	23.7	27.9	20.4	3.7	E					8.5			16.3	
旬	22.2	26.2	18.7	3.2	E					17.0			36.7	
平年差/比	+3.4	+2.8	+3.8							43			74	

観測所名	出雲										10 以上積算気温			216
	気温()			風向・風速(m/s)						降水量(mm)			日照 (h)	
	平均	最高	最低	平均	最多	最大	風向	瞬間	風向	日計	1時間	10分		
1	21.8	26.9	17.6	1.4	NE	4.5	NNE	7.1	NNE	0.0	0.0	0.0	4.9	
2	21.4	25.5	17.7	1.3	WNW	4	WNW	7.2	WNW	0.0	0.0	0.0	4.1	
3	18.9	23.5	13.9	2.4	ENE	7.2	ENE	11.6	NE	19.0	16.5	11.0	3.5	
4	18.2	24.9	11.2	2.6	ENE	7	NE	12.5	ENE	0.0	0.0	0.0	9.3	
5	18.9	21.3	16.0	2.5	ENE	4.1	NE	5.8	ENE	6.5	2.0	0.5	0.0	
6	23.3	28.6	19.4	4.0	ENE	7.5	NE	12.1	NE	0.0	0.5	0.0	10.2	
7	24.0	31.3	18.8	2.1	ENE	4.6	NE	7.6	SW	0.0	0.0	0.0	5.0	
8	22.8	25.2	20.8	1.8	E	4.9	E	10.1	ESE	4.5	2.5	1.0	0.0	
9	22.5	28.2	19.5	3.7	SE	12	SSW	23.7	SSW	1.0	0.5	0.5	0.0	
10	23.7	28.6	19.5	1.6	ENE	3.6	ENE	7.5	S	0.0	0.0	0.0	1.8	
前半旬	19.8	24.4	15.3	2.0	ENE					25.5			21.8	
後半旬	23.3	28.4	19.6	2.6	ENE					5.5			17.0	
旬	21.6	26.4	17.4	2.3	ENE					31.0			38.8	
平年差/比	+3.4	+3.0	+4.0							82			76	

観測所名	大田										10 以上積算気温			217
	気温()			風向・風速(m/s)						降水量(mm)			日照 (h)	
	平均	最高	最低	平均	最多	最大	風向	瞬間	風向	日計	1時間	10分		
1	21.5	26.7	17.6	1.9	N	4.7	N	9.3	N	0.0	0.0	0.0	5.4	
2	21.4	27.2	17.8	1.4	SE	3.8	NW	7.0	NW	0.0	0.0	0.0	5.8	
3	19.3	23.5	14.2	1.8	ENE	5	NNE	10.7	NE	14.5	7.5	4.5	4.5	
4	18.1	25.8	11.4	1.2	ENE	4.8	N	8.3	N	0.0	0.0	0.0	6.6	
5	19.2	22.9	16.0	0.6	SE	2.3	SSE	5.5	SSW	8.5	2.0	0.5	0.0	
6	23.8	30.8	19.1	1.2	SE	4.4	N	7.5	N	0.0	0.5	0.0	9.5	
7	24.0	30.3	18.9	0.9	SE	2.8	N	4.9	N	0.0	0.0	0.0	4.4	
8	23.4	26.2	21.2	1.0	SE	8.1	SE	17.8	ESE	4.0	1.5	1.0	0.0	
9	22.2	28.0	19.0	2.4	SE	8.6	SE	19.5	ESE	1.5	0.5	0.5	0.0	
10	23.6	28.6	19.5	0.8	SSE	2.2	SSE	4.9	SSE	1.5	1.0	1.0	1.6	
前半旬	19.9	25.2	15.4	1.4	SE					23.0			22.3	
後半旬	23.4	28.8	19.5	1.3	SE					7.0			15.5	
旬	21.7	27.0	17.5	1.3	SE					30.0			37.8	
平年差/比	+3.0	+2.8	+3.3							74			75	

地域気象観測旬報

2013年10月1日～10日 島根県 (68)
(3/5)

観測所名	掛合										10 以上積算気温			202
	気温()			風向・風速(m/s)						降水量(mm)			日照 (h)	
	平均	最高	最低	平均	最多	最大	風向	瞬間	風向	日計	1時間	10分		
1	20.1	25.5	15.3	0.9	SE	4.4	NNW	7.9	NNW	0.5	0.5	0.5	3.3	
2	20.1	25.7	16.2	0.9	NNW	3.9	N	7.5	NNW	0.0	0.0	0.0	5.4	
3	17.5	21.2	12.4	1.0	NW	3.8	NW	8.2	NNW	3.5	2.0	1.0	2.1	
4	16.0	24.3	9.5	0.8	NW	4.5	NW	7.1	NNW	0.0	0.0	0.0	7.3	
5	17.4	20.8	13.4	0.3	NNW	1.4	NW	2.3	NW	9.5	2.0	0.5	0.0	
6	22.0	28.3	18.1	1.2	NW	3.9	NNW	6.4	NNW	0.0	0.5	0.5	6.1	
7	22.6	30.5	17.3	0.6	SSE	2.6	SSE	5.5	SSE	0.0	0.0	0.0	5.5	
8	21.8	25.4	19.7	1.0	SSE	6.3	SSE	17.3	SSE	4.0	2.5	1.0	0.0	
9	21.4	26.4	17.9	2.5	SSE	9.7	SSE	22.2	S	3.5	1.0	0.5	0.1	
10	22.9	28.4	18.2	0.7	S	2.9	SSE	7.6	SSE	0.0	0.0	0.0	2.1	
前半旬	18.2	23.5	13.4	0.8	NNW					13.5			18.1	
後半旬	22.1	27.8	18.2	1.2	SSE					7.5			13.8	
旬	20.2	25.7	15.8	1.0	SSE					21.0			31.9	
平年差/比	+3.8	+3.6	+4.0							49			87	

観測所名	横田										10 以上積算気温			195
	気温()			風向・風速(m/s)						降水量(mm)			日照 (h)	
	平均	最高	最低	平均	最多	最大	風向	瞬間	風向	日計	1時間	10分		
1	18.9	24.1	14.1	0.9	NE	4	NE	6.2	NE	0.0	0.0	0.0	4.4	
2	19.4	24.7	15.6	1.3	WNW	4.6	NW	8.1	NNW	0.0	0.0	0.0	5.1	
3	16.3	20.4	10.7	1.6	ENE	5.4	NE	10.4	NE	1.5	1.0	0.5	1.2	
4	15.0	23.8	8.0	1.1	ENE	4.5	NE	8.0	NE	0.0	0.0	0.0	7.6	
5	16.7	20.6	12.4	0.5	E	1.9	E	3.2	E	12.5	2.0	0.5	0.0	
6	21.4	28.4	16.6	1.0	E	3.2	E	6.1	E	0.0	0.5	0.0	8.8	
7	21.9	29.2	15.5	1.0	SE	3.8	SE	12.7	SE	0.0	0.0	0.0	8.4	
8	22.5	23.9	19.6	1.8	ESE	6	ESE	16.0	SE	0.5	0.5	0.5	0.0	
9	20.4	24.4	17.5	3.1	W	9.9	SSW	24.9	SW	3.0	1.0	0.5	0.3	
10	22.2	25.8	17.9	0.8	S	3.9	S	8.9	S	0.0	0.0	0.0	1.0	
前半旬	17.3	22.7	12.2	1.1	ENE					14.0			18.3	
後半旬	21.7	26.3	17.4	1.5	SE					3.5			18.5	
旬	19.5	24.5	14.8	1.3	E					17.5			36.8	
平年差/比	+3.7	+3.0	+4.0							39			86	

観測所名	赤名										10 以上積算気温			188
	気温()			風向・風速(m/s)						降水量(mm)			日照 (h)	
	平均	最高	最低	平均	最多	最大	風向	瞬間	風向	日計	1時間	10分		
1	18.1	25.2	12.9	1.1	NNE	3.3	N	5.9	N	0.0	0.0	0.0	5.2	
2	18.3	24.8	13.8	0.6	N	2.7	N	5.8	NW	0.0	0.0	0.0	5.3	
3	15.8	21.2	10.2	1.4	NNE	4.4	NNE	9.2	NNE	4.5	4.0	3.5	4.1	
4	14.6	23.4	6.8	0.6	S	2.6	NNW	4.7	NW	0.0	0.0	0.0	8.0	
5	16.8	19.9	12.1	0.5	S	2.7	SE	5.3	SE	13.0	2.5	1.0	0.0	
6	21.3	27.4	17.6	1.3	SE	3.6	SE	7.7	E	0.0	0.5	0.0	7.8	
7	21.8	28.2	16.6	1.3	SSE	3.7	SE	8.6	SSE	0.0	0.0	0.0	6.5	
8	21.0	22.7	19.7	2.1	SE	5.1	SE	13.4	S	1.0	0.5	0.5	0.0	
9	19.1	21.9	16.6	1.6	SE	6.3	SE	14.5	SE	9.0	3.5	1.5	0.0	
10	21.3	25.2	16.9	0.9	S	3.5	SE	6.6	SE	0.0	0.0	0.0	2.4	
前半旬	16.7	22.9	11.2	0.8	N					17.5			22.6	
後半旬	20.9	25.1	17.5	1.4	SE					10.0			16.7	
旬	18.8	24.0	14.3	1.1	SE					27.5			39.3	
平年差/比	+3.6	+3.2	+4.0							67			103	

観測所名	川本										10 以上積算気温			208
	気温()			風向・風速(m/s)						降水量(mm)			日照 (h)	
	平均	最高	最低	平均	最多	最大	風向	瞬間	風向	日計	1時間	10分		
1	20.6	27.1	16.9	1.0	N	3.6	NNW	5.9	NNW	0.0	0.0	0.0	3.4	
2	20.7	26.5	18.0	0.8	W	2.8	WSW	5.6	WSW	0.0	0.0	0.0	3.1	
3	18.3	23.1	13.3	1.1	NNE	3.2	NE	6.5	N	1.5	1.0	0.5	3.2	
4	17.3	26.7	12.1	0.8	NE	2.7	ENE	5.7	NNE	0.0	0.0	0.0	6.3	
5	17.7	20.4	14.4	0.6	NE	1.8	NE	3.1	SW	11.5	2.5	0.5	0.0	
6	23.1	29.9	18.7	1.1	NNE	2.5	NE	5.7	NNE	0.0	0.0	0.0	8.3	
7	23.0	28.6	17.8	0.9	WSW	2.9	SSW	8.2	S	0.0	0.0	0.0	2.9	
8	23.2	25.2	21.5	2.1	WNW	5.7	S	13.0	SSE	1.5	0.5	0.5	0.0	
9	21.6	26.7	19.2	2.4	WSW	11.6	S	25.7	SSE	9.0	3.0	1.0	0.0	
10	22.8	26.8	19.0	0.9	NE	4.8	SSW	11.8	SSE	1.0	0.5	0.5	2.9	
前半旬	18.9	24.8	14.9	0.9	NE					13.0			16.0	
後半旬	22.7	27.4	19.2	1.5	NE					11.5			14.1	
旬	20.8	26.1	17.1	1.2	NE					24.5			30.1	
平年差/比	+3.7	+3.1	+4.2							55			75	

地域気象観測旬報

2013年10月1日～10日 島根県 (68)
(4/5)

観測所名	浜田										10 以上積算気温			221
	気温()			風向・風速(m/s)						降水量(mm)			日照 (h)	
	平均	最高	最低	平均	最多	最大	風向	瞬間	風向	日計	1時間	10分		
1	22.1	25.9	18.1	2.7	ENE	4.9	NE	7.9	NE	0.0	0.0	0.0	8.9	
2	22.0	26.0	18.7	1.7	ENE	3.6	W	7.9	W	0.0	0.0	0.0	4.5	
3	20.1	24.2	16.6	3.7	ENE	7.4	NE	11.9	NNE	1.5	1.5	1.0	4.3	
4	19.5	24.9	14.4	3.8	ENE	6.8	ENE	10.2	NNE	0.0	0.0	0.0	9.4	
5	19.9	23.0	17.0	2.5	ENE	4.6	ENE	6.6	ENE	4.0	2.0	0.5	0.0	
6	23.9	31.2	19.6	2.6	ENE	5	N	7.2	NNE	0.0	0.0	0.0	8.0	
7	24.0	27.8	19.7	2.0	ENE	4.5	ENE	6.0	ENE	0.0	0.0	0.0	3.1	
8	23.8	26.2	22.1	2.5	ENE	5.2	ENE	13.2	SSE	2.5	1.5	1.0	0.0	
9	22.5	28.6	20.6	5.6	ENE	20.3	SW	32.5	SW	1.5	1.0	0.5	0.0	
10	23.6	27.3	20.5	1.3	ENE	3.5	N	4.8	N	0.0	0.0	0.0	1.4	
前半旬	20.7	24.8	17.0	2.9	ENE					5.5			27.1	
後半旬	23.6	28.2	20.5	2.8	ENE					4.0			12.5	
旬	22.1	26.5	18.7	2.8	ENE					9.5			39.6	
平年差/比	+3.0	+3.0	+3.6							22			75	

観測所名	瑞穂										10 以上積算気温			190
	気温()			風向・風速(m/s)						降水量(mm)			日照 (h)	
	平均	最高	最低	平均	最多	最大	風向	瞬間	風向	日計	1時間	10分		
1	18.7	25.5	12.9	0.7	W	3.2	W	6.2	NW	0.0	0.0	0.0	5.8	
2	18.8	25.5	13.9	0.8	WNW	3.2	W	6.4	WSW	0.0	0.0	0.0	3.9	
3	16.6	21.8	10.4	0.8	NNE	3.9	ENE	7.4	ENE	0.0	0.0	0.0	2.1	
4	14.7	24.4	6.9	0.7	E	4.2	ENE	7.3	ESE	0.0	0.0	0.0	8.1	
5	16.0	19.1	11.7	0.6	E	3.5	E	6.8	ESE	15.5	2.5	1.0	0.0	
6	20.8	27.4	16.7	1.2	E	4	E	8.1	E	0.0	0.0	0.0	5.1	
7	21.2	28.3	15.1	0.9	ESE	4	E	8.0	SE	0.0	0.0	0.0	3.1	
8	21.0	22.9	19.6	2.0	E	5.1	ESE	12.5	E	4.5	1.5	1.0	0.0	
9	20.0	23.5	17.7	2.1	W	7.7	S	16.5	S	9.5	3.0	1.5	0.0	
10	21.9	26.1	17.9	1.0	S	4	S	8.3	S	0.0	0.0	0.0	1.8	
前半旬	17.0	23.3	11.2	0.7	WNW					15.5			19.9	
後半旬	21.0	25.6	17.4	1.4	E					14.0			10.0	
旬	19.0	24.5	14.3	1.1	E					29.5			29.9	
平年差/比	+3.4	+2.7	+3.8							70			65	

観測所名	弥栄										10 以上積算気温			196
	気温()			風向・風速(m/s)						降水量(mm)			日照 (h)	
	平均	最高	最低	平均	最多	最大	風向	瞬間	風向	日計	1時間	10分		
1	18.5	24.0	12.9	1.7	N	4.8	N	7.4	NNE	0.0	0.0	0.0	6.5	
2	18.7	23.4	14.1	0.8	N	3.3	N	5.9	N	0.0	0.0	0.0	2.7	
3	16.5	21.3	11.1	2.0	N	5	N	9.0	NNE	0.5	0.5	0.5	5.0	
4	15.4	25.1	7.9	1.6	NNE	4.5	N	7.6	NNE	0.0	0.0	0.0	7.9	
5	18.7	21.7	13.2	1.2	NNE	2.7	E	7.7	N	6.5	2.5	0.5	0.0	
6	22.7	28.2	18.9	1.5	SE	3.3	SE	7.6	SE	0.0	0.0	0.0	6.7	
7	22.6	28.7	16.9	1.0	NNE	3.2	ESE	7.6	SSE	0.0	0.0	0.0	3.1	
8	21.9	23.5	20.5	2.1	SE	6.3	SE	17.0	SE	2.0	1.0	0.5	0.0	
9	19.7	25.7	18.1	2.4	N	7.5	S	20.3	S	23.0	8.5	2.0	0.0	
10	21.7	27.2	18.2	0.6	NNE	2	W	4.0	S	0.5	0.5	0.5	1.8	
前半旬	17.6	23.1	11.8	1.5	N					7.0			22.1	
後半旬	21.7	26.7	18.5	1.5	NNE					25.5			11.6	
旬	19.6	24.9	15.2	1.5	NNE					32.5			33.7	
平年差/比	+4.0	+3.8	+4.8							61			73	

観測所名	高津										10 以上積算気温			210
	気温()			風向・風速(m/s)						降水量(mm)			日照 (h)	
	平均	最高	最低	平均	最多	最大	風向	瞬間	風向	日計	1時間	10分		
1	21.2	24.8	17.2	2.6	SSE	4.6	WNW	7.2	NE	0.0	0.0	0.0		
2	21.0	24.8	18.1	1.9	SSE	3.8	SSE	5.7	S	0.0	0.0	0.0		
3	19.5	23.0	15.0	2.6	NE	5.4	NNE	10.8	N	0.0	0.0	0.0		
4	17.8	23.8	11.4	2.5	SE	5.2	N	8.2	N	0.0	0.0	0.0		
5	18.6	21.7	15.8	1.7	SSE	4.8	S	7.2	SSE	6.0	1.5	0.5		
6	22.2	26.4	18.3	1.8	SSE	4	SSE	5.1	SSE	0.0	0.0	0.0		
7	22.4	26.4	18.6	1.8	SSE	4.9	SSE	6.2	SSE	0.5	0.5	0.5		
8	22.9	26.3	21.2	2.4	SSE	12.5	SSE	20.1	SSE	2.0	1.0	0.5		
9	21.9	26.4	20.2	4.7	SSE	15.8	S	26.7	S	2.5	1.5	0.5		
10	22.9	25.4	20.0	1.9	SSE	5.4	SSE	7.7	SSE	0.0	0.0	0.0		
前半旬	19.6	23.6	15.5	2.3	SSE					6.0				
後半旬	22.5	26.2	19.7	2.5	SSE					5.0				
旬	21.0	24.9	17.6	2.4	SSE					11.0				
平年差/比	+1.7	+1.3	+2.1							25				

地域気象観測旬報

2013年10月1日～10日 島根県 (68)
(5/5)

観測所名	益田										10 以上積算気温			222
日付	気温()			風向・風速(m/s)						降水量(mm)			日照 (h)	
	平均	最高	最低	平均	最多	最大	風向	瞬間	風向	日計	1時間	10分		
1	22.0	26.6	17.1	1.5	SE	3.9	NNE	7.7	NNE	0.0	0.0	0.0	10.7	
2	22.2	26.1	18.4	1.2	NNW	2.3	N	4.6	WNW	0.0	0.0	0.0	4.9	
3	20.9	24.9	16.3	1.9	SSE	4.6	NNE	9.6	NE	0.0	0.0	0.0	3.2	
4	19.2	26.0	12.2	1.6	SSE	4.3	N	7.9	N	0.0	0.0	0.0	9.1	
5	19.6	22.8	16.5	0.9	SSE	1.7	NNE	3.6	WSW	6.5	2.0	1.0	0.0	
6	23.7	29.7	19.4	1.0	SSE	2.2	SSW	4.3	N	0.0	0.0	0.0	5.4	
7	23.8	29.0	19.5	1.1	SE	2.7	N	4.8	NE	0.0	0.0	0.0	1.9	
8	24.0	27.5	22.1	1.3	ESE	7.6	S	14.6	SSE	2.0	1.0	0.5	0.0	
9	22.9	27.5	21.3	2.6	NNE	9.8	SSW	18.9	S	3.0	1.5	0.5	0.0	
10	24.1	27.7	21.0	0.9	SSE	2.7	SSW	4.3	N	0.0	0.0	0.0	3.0	
前半旬	20.8	25.3	16.1	1.4	SSE					6.5			27.9	
後半旬	23.7	28.3	20.7	1.4	SE					5.0			10.3	
旬	22.2	26.8	18.4	1.4	SE					11.5			38.2	
平年差/比	+3.1	+2.6	+3.8							27			71	

観測所名	津和野										10 以上積算気温			210
日付	気温()			風向・風速(m/s)						降水量(mm)			日照 (h)	
	平均	最高	最低	平均	最多	最大	風向	瞬間	風向	日計	1時間	10分		
1	20.9	27.7	15.6	1.2	N	4	NNE	7.5	N	0.0	0.0	0.0	6.5	
2	21.1	26.3	17.6	0.9	NNE	3.2	NNE	6.2	NNE	0.0	0.0	0.0	3.5	
3	19.2	24.1	14.2	1.4	N	4.7	NNE	8.9	NNE	0.0	0.0	0.0	2.2	
4	17.3	26.5	10.5	1.0	SSE	3.4	NE	6.0	NE	0.0	0.0	0.0	7.0	
5	18.0	20.7	15.1	0.6	SSW	2	SW	3.8	SSW	10.0	2.0	0.5	0.0	
6	22.6	29.6	17.9	0.8	SSW	3	SSW	6.0	ENE	0.0	0.0	0.0	5.1	
7	23.2	31.1	18.0	1.0	S	4.3	SSW	8.4	SSW	0.0	0.0	0.0	4.4	
8	23.2	25.4	20.9	2.0	SSW	10.4	S	21.2	SSW	12.5	5.5	2.0	0.0	
9	21.4	26.0	20.2	2.2	SSW	12.1	SSW	22.7	SSW	8.0	2.5	1.5	0.0	
10	23.3	30.0	20.0	0.7	SSW	3.2	SSW	5.3	SSW	1.0	1.0	0.5	3.8	
前半旬	19.3	25.1	14.6	1.0	N					10.0			19.2	
後半旬	22.7	28.4	19.4	1.3	SSW					21.5			13.3	
旬	21.0	26.7	17.0	1.2	SSW					31.5			32.5	
平年差/比	+3.6	+3.0	+4.2							68			81	

観測所名	吉賀										10 以上積算気温			201
日付	気温()			風向・風速(m/s)						降水量(mm)			日照 (h)	
	平均	最高	最低	平均	最多	最大	風向	瞬間	風向	日計	1時間	10分		
1	19.9	25.5	15.3	2.5	ENE	6.9	NE	10.8	NE	0.0	0.0	0.0	7.2	
2	20.4	25.7	17.2	1.8	NE	5.8	ENE	9.1	NE	0.0	0.0	0.0	3.7	
3	18.1	23.5	12.8	1.9	ENE	6.5	ENE	10.7	ENE	0.0	0.0	0.0	4.1	
4	15.5	25.9	7.8	1.3	NE	4	ENE	6.5	ENE	0.0	0.0	0.0	6.4	
5	17.5	20.8	13.0	0.9	SW	2.7	WSW	5.5	SSW	13.0	2.5	1.0	0.0	
6	21.1	28.0	17.1	1.2	SW	5.2	WSW	9.1	SW	0.0	0.0	0.0	5.6	
7	21.9	28.1	16.7	1.3	NE	5.2	WSW	9.1	SW	0.0	0.0	0.0	4.5	
8	22.0	24.2	20.4	2.7	WSW	10.4	WSW	27.5	SW	34.0	11.5	3.5	0.0	
9	21.7	24.5	20.0	3.3	NE	12.2	WSW	25.5	SW	5.0	5.0	1.5	2.5	
10	22.8	27.1	19.7	1.2	WSW	3.5	WSW	5.6	WSW	4.0	3.0	1.5	1.0	
前半旬	18.3	24.3	13.2	1.7	ENE					13.0			21.4	
後半旬	21.9	26.4	18.8	1.9	WSW					43.0			13.6	
旬	20.1	25.3	16.0	1.8	NE					56.0			35.0	
平年差/比	//	//	//							//			//	

地域雨量観測旬報

2013年10月1日～10日 島根県 (68)

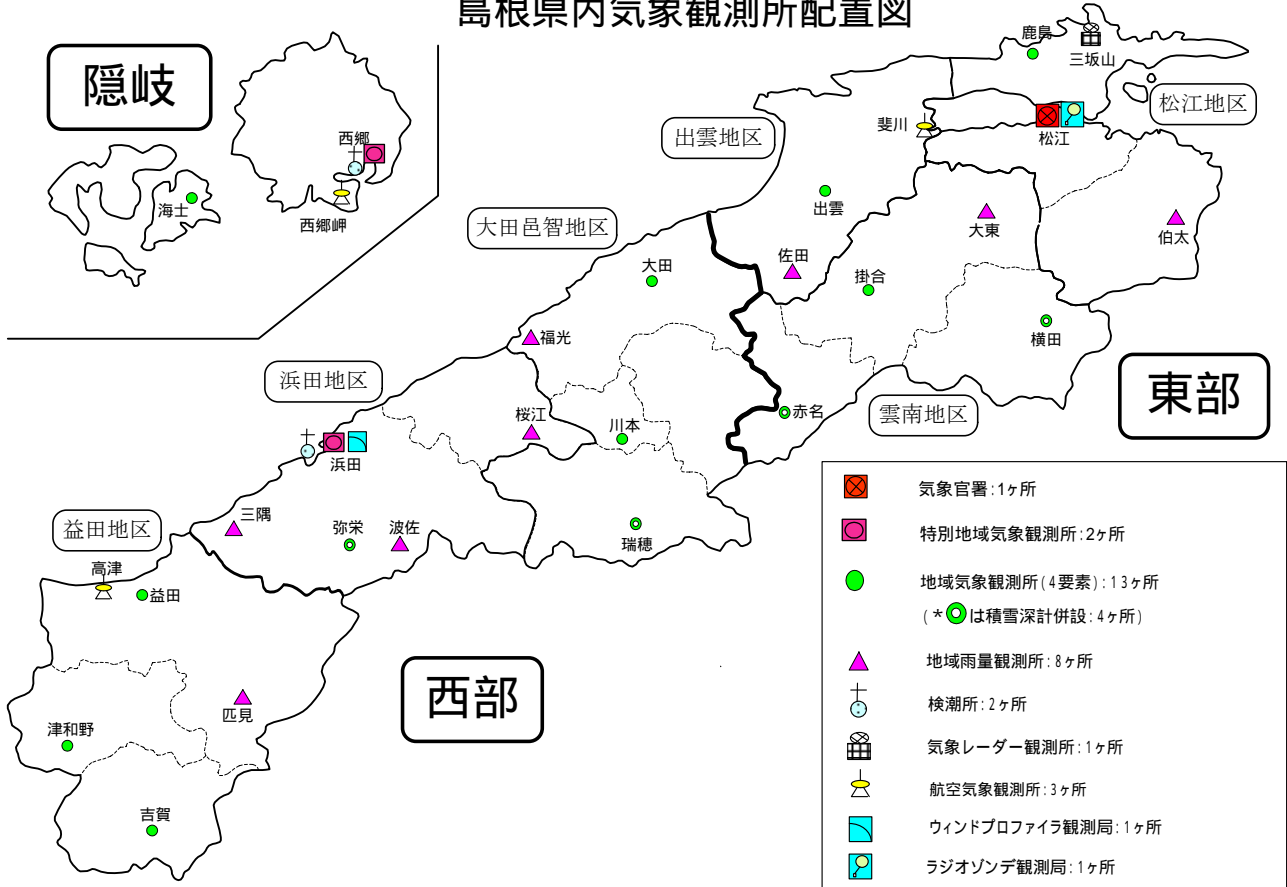
(1/1)

観測所名	大東				伯太				佐田				福光				桜江				三隅			
	降水量(mm)				降水量(mm)				降水量(mm)				降水量(mm)				降水量(mm)				降水量(mm)			
	日計	平年比	最大1時間	最大10分間	日計	平年比	最大1時間	最大10分間	日計	平年比	最大1時間	最大10分間	日計	平年比	最大1時間	最大10分間	日計	平年比	最大1時間	最大10分間	日計	平年比	最大1時間	最大10分間
1	0.0		0.0	0.0	0.0		0.0	0.0	0.0		0.0	0.0	0.0		0.0	0.0	0.0		0.0	0.0	0.0		0.0	0.0
2	0.0		0.0	0.0	1.0		1.0	1.0	0.0		0.0	0.0	0.0		0.0	0.0	0.0		0.0	0.0	0.0		0.0	0.0
3	15.0		13.0	6.0	17.5		14.5	4.5	6.0		5.0	2.0	3.0		3.0	2.0	4.5		4.5	2.5	0.5		0.5	0.5
4	0.0		0.0	0.0	0.0		0.0	0.0	0.0		0.0	0.0	0.0		0.0	0.0	0.0		0.0	0.0	0.0		0.0	0.0
5	7.0		1.5	0.5	11.0		2.0	0.5	8.5		2.0	1.0	7.5		2.0	0.5	8.5		3.0	1.0	7.0		3.5	1.0
半旬計/最大	22.0	93	13.0	6.0	29.5	109	14.5	4.5	14.5	55	5.0	2.0	10.5	48	3.0	2.0	13.0	50	4.5	2.5	7.5	32	3.5	1.0
6	0.5		0.5	0.5	2.0		2.0	1.0	0.0		0.0	0.0	0.0		0.0	0.0	0.0		0.0	0.0	0.0		0.0	0.0
7	0.0		0.0	0.0	0.0		0.0	0.0	0.0		0.0	0.0	0.0		0.0	0.0	0.0		0.0	0.0	0.0		0.0	0.0
8	3.5		2.0	1.0	2.0		1.0	0.5	4.5		2.5	1.0	3.0		1.0	0.5	2.5		1.5	0.5	2.5		1.5	1.0
9	1.5		0.5	0.5	0.0		0.0	0.0	5.5		1.5	0.5	0.5		0.5	0.5	10.0		4.0	1.5	5.0		3.0	2.0
10	0.0		0.0	0.0	0.0		0.0	0.0	0.0		0.0	0.0	0.0		0.0	0.0	0.5		0.5	0.5	0.0		0.0	0.0
半旬計/最大	5.5	28	2.0	1.0	4.0	17	2.0	1.0	10.0	43	2.5	1.0	3.5	18	1.0	0.5	13.0	58	4.0	1.5	7.5	35	3.0	2.0
旬計	27.5	68			33.5	71			24.5	51			14.0	35			26.0	56			15.0	33		
旬最大	15.0		13.0	6.0	17.5		14.5	4.5	8.5		5.0	2.0	7.5		3.0	2.0	10.0		4.5	2.5	7.0		3.5	2.0
起日	3		3	3	3		3	3	5		3	3	5		3	3	9		3	3	5		5	9

観測所名	波佐				匹見																			
	降水量(mm)				降水量(mm)				降水量(mm)				降水量(mm)				降水量(mm)							
	日計	平年比	最大1時間	最大10分間	日計	平年比	最大1時間	最大10分間	日計	平年比	最大1時間	最大10分間	日計	平年比	最大1時間	最大10分間	日計	平年比	最大1時間	最大10分間	日計	平年比	最大1時間	最大10分間
1	0.0		0.0	0.0	0.0		0.0	0.0																
2	0.0		0.0	0.0	0.0		0.0	0.0																
3	0.0		0.0	0.0	0.0		0.0	0.0																
4	0.0		0.0	0.0	0.0		0.0	0.0																
5	6.0		2.0	0.5	10.0		3.0	1.0																
半旬計/最大	6.0	21	2.0	0.5	10.0	41	3.0	1.0																
6	0.0		0.0	0.0	0.0		0.0	0.0																
7	0.0		0.0	0.0	0.0		0.0	0.0																
8	10.5		3.0	1.0	15.0		5.5	1.5																
9	29.5		8.5	2.5	12.0		5.0	1.0																
10	0.0		0.0	0.0	0.5		0.5	0.5																
半旬計/最大	40.0	159	8.5	2.5	27.5	133	5.5	1.5																
旬計	46.0	87			37.5	83																		
旬最大	29.5		8.5	2.5	15.0		5.5	1.5																
起日	9		9	9	8		8	8																

-) : 統計値を求める対象となる資料の一部が欠けているが、その範囲が許容の範囲内の値。
-] : 統計値を求める対象となる資料が、許容する範囲内の資料数を満たさず、十分な信頼を保証できない値。
- x : 統計値を求める対象となる資料が、参考値もしくは欠測により全く統計値を求めることができない。

島根県内気象観測所配置図



平成25年4月1日現在

島根県地域気象観測所（アメダス）所在地一覧表

観測所	気温	降水量	日照	風向 風速	積雪	所在地	緯度	経度	海面上 の高さ
西郷	○	○	○	○	○	隠岐郡隠岐の島町西町大城ノ一（西郷特別地域気象観測所）	36°12.2'	133°20.0'	27m
西郷岬	○	○		○		隠岐郡隠岐の島町岬町（隠岐航空気象観測所）	36°10.7'	133°19.4'	80m
海士	○	○	○	○		隠岐郡海士町海士	36°05.8'	133°05.8'	3m
鹿島	○	○	○	○		松江市鹿島町北講武	35°31.2'	133°01.3'	5m
斐川	○	○		○		出雲市斐川町沖州（出雲航空気象観測所）	35°24.8'	132°53.4'	2m
松江	○	○	○	○	○	松江市西津田（松江地方气象台）	35°27.4'	133°03.9'	17m
出雲	○	○	○	○		出雲市芦渡町	35°19.9'	132°43.8'	20m
大東		○				雲南市大東町下阿用	35°19.1'	132°57.9'	56m
伯太		○				安来市伯太町母里	35°21.0'	133°16.4'	23m
佐田		○				出雲市佐田町大呂	35°13.3'	132°43.4'	100m
大田	○	○	○	○		大田市大田町大田	35°11.4'	132°29.8'	30m
掛合	○	○	○	○		雲南市掛合町掛合	35°11.8'	132°48.9'	215m
横田	○	○	○	○	○	仁多郡奥出雲町稲原	35°10.4'	133°06.2'	369m
福光		○				大田市温泉津町福光	35°04.2'	132°20.0'	8m
赤名	○	○	○	○	○	飯石郡飯南町下赤名	35°00.1'	132°42.7'	444m
桜江		○				江津市桜江町川戸	34°57.2'	132°20.0'	32m
川本	○	○	○	○		邑智郡川本町川本	34°58.6'	132°29.5'	132m
浜田	○	○	○	○		浜田市大辻町（浜田特別地域気象観測所）	34°53.8'	132°04.2'	19m
瑞穂	○	○	○	○	○	邑智郡邑南町淀原	34°51.2'	132°31.8'	327m
三隅		○				浜田市三隅町三隅	34°47.3'	131°57.5'	11m
弥栄	○	○	○	○	○	浜田市弥栄町長安本郷	34°46.6'	132°06.5'	380m
波佐		○				浜田市金城町波佐	34°46.8'	132°11.8'	370m
高津	○	○		○		益田市内田町（石見航空気象観測所）	34°40.5'	131°47.4'	54m
益田	○	○	○	○		益田市あけぼの東町	34°40.6'	131°50.6'	4m
匹見		○				益田市匹見町匹見	34°34.3'	132°01.0'	259m
津和野	○	○	○	○		鹿足郡津和野町森村	34°27.7'	131°46.2'	165m
吉賀	○	○	○	○		鹿足郡吉賀町七日市	34°23.5'	131°53.6'	250m

中国地方 1か月予報

(10月12日から11月11日までの天候見通し)

平成25年10月11日
広島地方気象台発表

<予想される向こう1か月の天候>

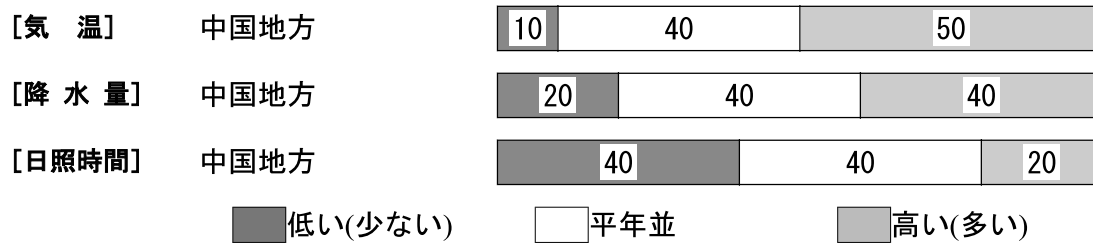
向こう1か月の出現の可能性が最も大きい天候と、特徴のある気温、降水量等の確率は以下のとおりです。

天気は数日の周期で変わりますが、期間の前半は、平年に比べ晴れの日が少ないでしょう。

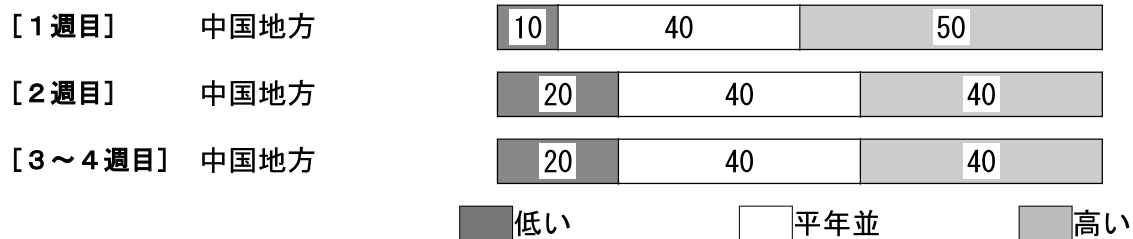
向こう1か月の平均気温は、高い確率50%です。降水量は、平年並または多い確率ともに40%です。日照時間は、平年並または少ない確率ともに40%です。

週別の気温は、1週目は、高い確率50%です。2週目は、平年並または高い確率ともに40%です。3～4週目は、平年並または高い確率ともに40%です。

<向こう1か月の気温、降水量、日照時間の各階級の確率(%)>



<気温経過の各階級の確率(%)>



<予報の対象期間>

1か月 : 10月12日(土)～11月11日(月)
1週目 : 10月12日(土)～10月18日(金)
2週目 : 10月19日(土)～10月25日(金)
3～4週目 : 10月26日(土)～11月8日(金)

<次回発表予定等>

1か月予報 : 毎週金曜日 14時30分 次回は10月18日
3か月予報 : 10月24日(木) 14時

＜参考資料（平年並の範囲等）＞

(1) 30年平均値（向こう1か月の平均気温、降水量、日照時間と1週目、2週目、3～4週目の平均気温）

	気温 (°C)	降水量 (mm)	日照時間 (時間)	気温(°C)		
				1週目	2週目	3～4週目
松江	14.9	125.9	151.9	17.1	15.6	14.0
西郷	14.7	119.7	150.4	16.7	15.3	13.9
浜田	15.7	101.8	158.3	17.6	16.3	15.0
鳥取	14.8	148.4	143.6	16.9	15.4	13.9
米子	15.1	127.7	153.0	17.2	15.7	14.2
境	15.4	140.9	150.5	17.6	16.0	14.4
広島	16.2	77.7	180.0	18.6	17.0	15.2
呉	16.8	77.1	175.2	19.0	17.5	15.8
福山	15.3	70.3	177.0	17.7	16.1	14.3
岡山	16.0	70.6	172.4	18.4	16.8	14.9
津山	13.1	77.9	146.7	15.7	13.9	12.0

なお、気温、降水量、日照時間の「平年並」の範囲は、地点ごとに幾分違いはありますが、下に示した地域平均の「平年並」の範囲を参考にしてください。

(2) 1981～2010年のデータに基づいた向こう1か月地域平均の気温、降水量、日照時間の平年差（比）の「平年並」の範囲は次のとおりです。

	気温平年差(°C)	降水量平年比(%)	日照時間平年比(%)
中国地方	-0.2～+0.5	66～104	96～107
山陰	-0.2～+0.5	72～114	97～107
山陽	-0.3～+0.6	57～99	96～107

(3) この予報期間の1週目、2週目、3～4週目の地域平均の気温平年差の「平年並」の範囲は次のとおりです。

	1週目	2週目	3～4週目
中国地方	-0.6～+0.6	-0.5～+0.4	-0.3～+0.7
山陰	-0.5～+0.5	-0.5～+0.4	-0.3～+0.7
山陽	-0.6～+0.7	-0.6～+0.5	-0.4～+0.7

＜参考資料（利用上の注意）＞

(1) 気温（降水量）等は、「低い（少ない）」「平年並」「高い（多い）」の3つの階級で予報します。階級の幅は、1981～2010年の30年間における各階級の出現率が等分（それぞれ33%）となるように決めてあります（気候的出現率と呼びます）。

(2) 予報する確率の数値は、それぞれの階級が出現する可能性の大きさを表しています。予測資料の信頼性が大きい場合には気候的出現率から大きく隔たった10%以下や60%以上の確率を付けられますが、特定の階級を強調できない場合には気候的出現率と同じかそれと同程度（30%、40%）の確率しか付けられません。

(3) 晴れや雨などの天気日数は、平年の日数よりも多い（少ない）場合は「平年に比べて多い（少ない）」、また平年の日数と同程度に多い（少ない）場合には「平年と同様に多い（少ない）」と表現します。なお、単に多い（少ない）と表現した場合には対象期間の2分の1より多い（少ない）ことを意味します。