

島根県農業気象速報

平成24年9月上旬

島根県
松江地方気象台

平成24年9月11日発行

気象概況 平成 24 年 9 月上旬

前半は、上空の寒気の影響を受けやすく、局地的に雨や雷雨となった日が多かった。中頃は高気圧に覆われて晴れた日もあったが、期間の終わりは、日本海から南下してきた前線の影響により、曇りや雨の天気となった。

日付	天気概況	松江(06時～18時)	松江(18時～翌06時)
1日	気圧の谷の影響を受ける	曇一時晴	曇後晴
2日	太平洋高気圧に覆われる	晴一時薄曇	曇一時晴
3日	南からの湿った空気と上空の寒気の影響を受ける	曇後雨、雷を伴う	曇時々晴
4日	強い日射と上空の寒気の影響を受ける	曇時々晴後時々雨、雷を伴う	曇時々晴一時雨、雷・霧を伴う
5日	強い日射と上空の寒気の影響を受ける	曇時々晴一時雨、雷を伴う	曇時々雨、雷を伴う
6日	黄海の高気圧に覆われる	晴時々曇	曇一時晴
7日	日本海の高気圧に覆われる	曇時々晴	曇一時雨、雷を伴う
8日	日本海の前線に向かって暖かく湿った空気が流入	曇一時雨	曇
9日	前線が山陰沖に停滞	曇時々雨	曇一時晴
10日	前線が中国地方を南下	曇時々雨、雷を伴う	雨一時曇

気象官署・特別地域気象観測所の観測値(9月上旬)

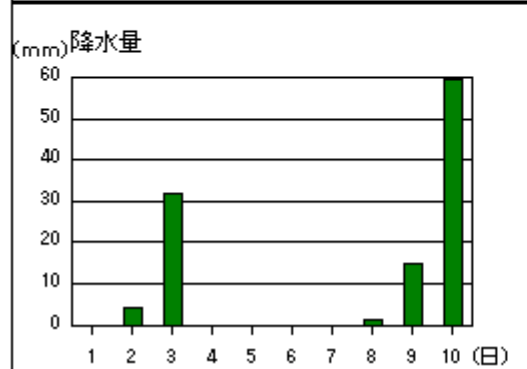
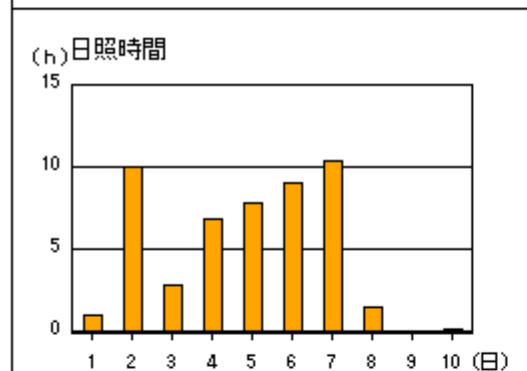
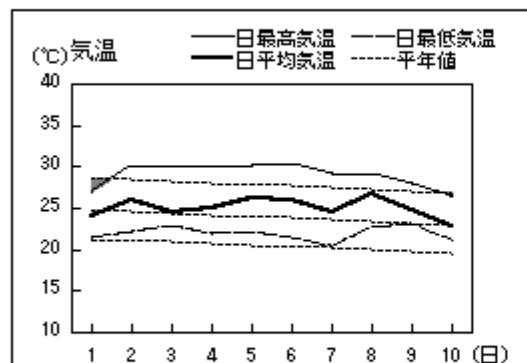
要素	気温()						降水量(mm)		日照時間(h)	
	平均		最高		最低					
	本年	平年	本年	平年	本年	平年	本年	平年	本年	平年
松江	25.7	24.5	30.7	28.8	22.6	21.3	48.5	63.2	50.2	50.9
浜田	25.3	24.5	29.2	28.3	22.5	21.1	103.0	62.1	45.5	57.8
西郷	25.0	23.7	29.0	27.7	21.9	20.4	112.0	76.5	49.3	52.7

平均気温は、全域「高い」。降水量は、松江「平年並」、浜田・西郷「多い」。日照時間は、松江・西郷「平年並」、浜田「少ない」。

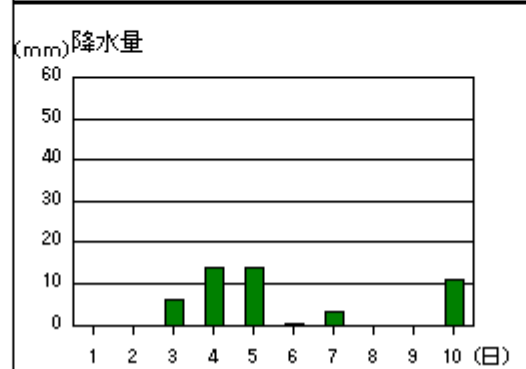
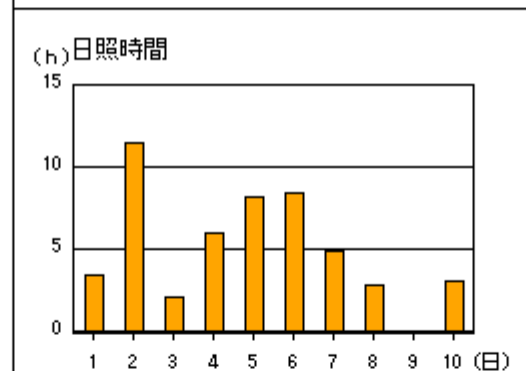
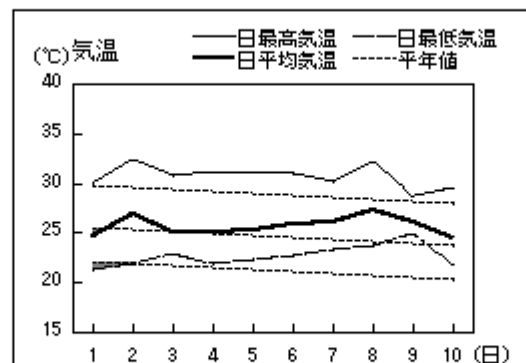
注：地上気象観測における平年の統計期間は、松江、浜田、西郷とも 1981～2010 年の 30 年間である。

アメダス 気象経過図：2012年9月1日-2012年9月10日

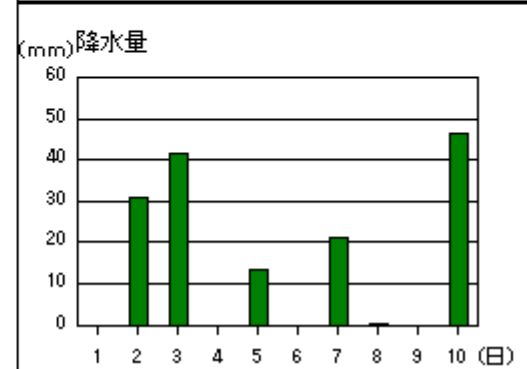
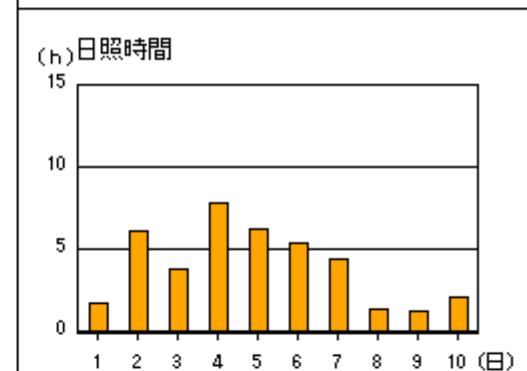
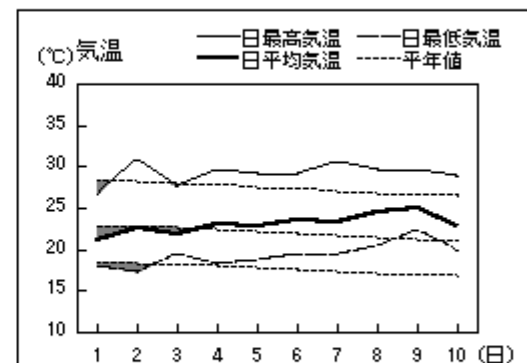
西郷



松江

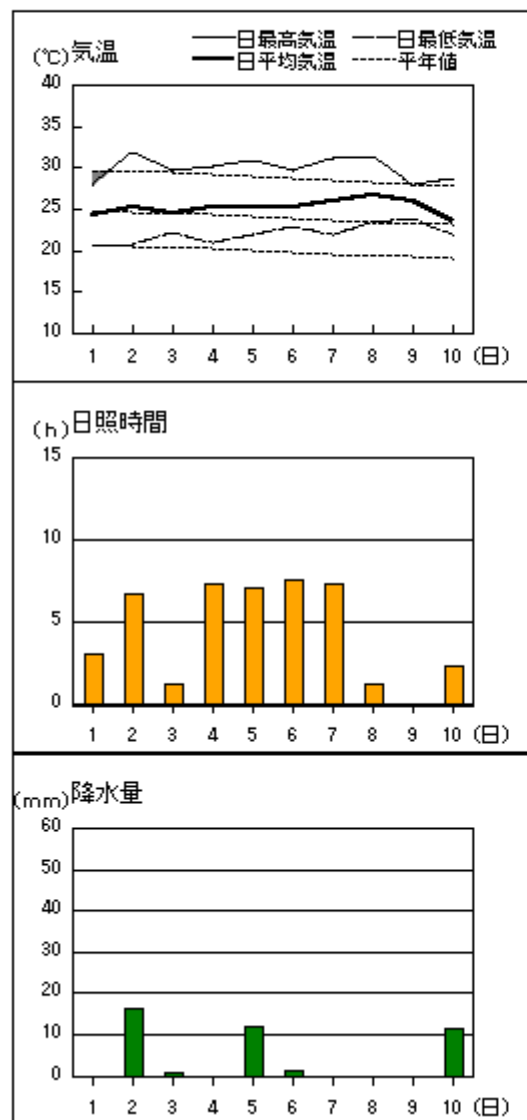


横田

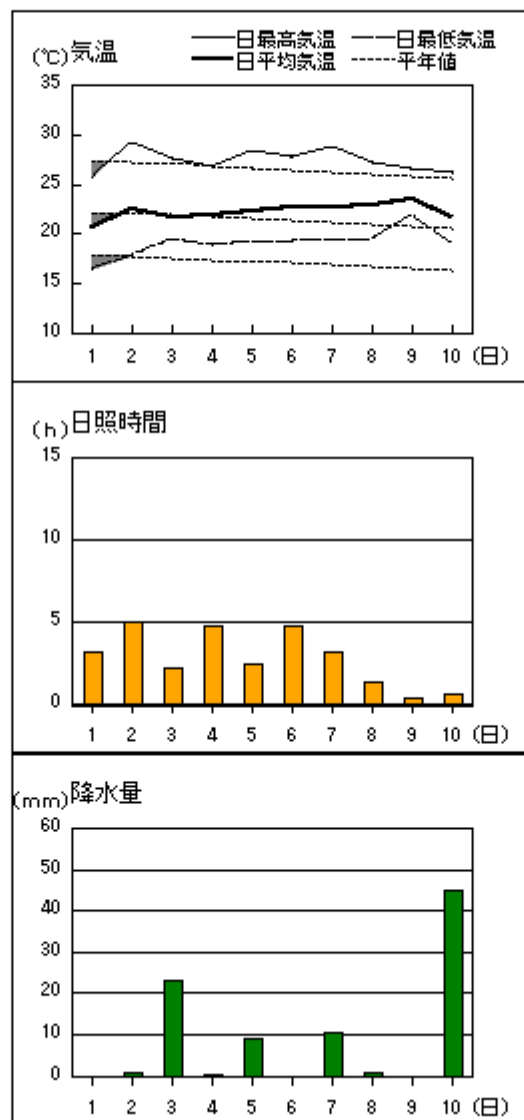


アメダス 気象経過図：2012年9月1日-2012年9月10日

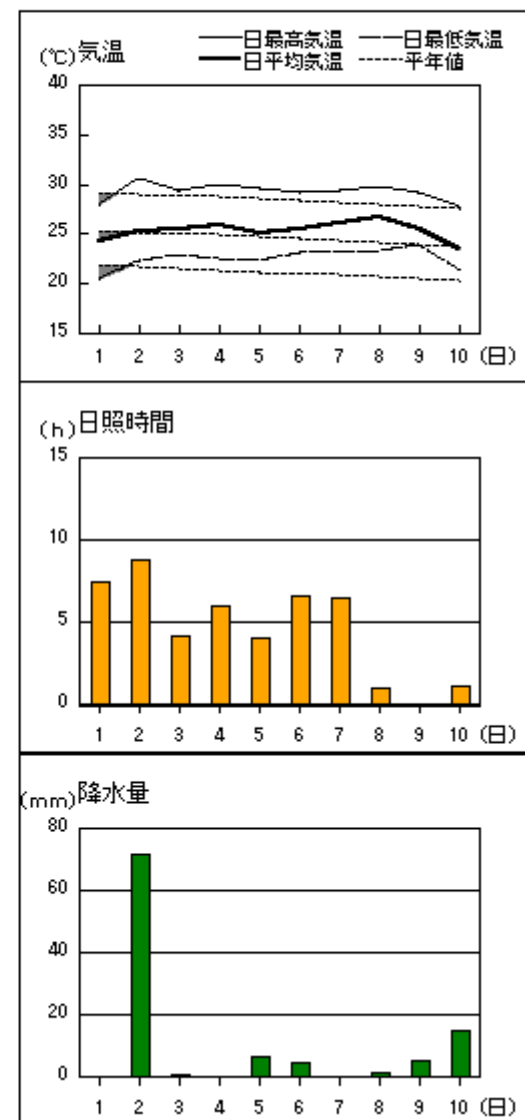
出雲



赤名

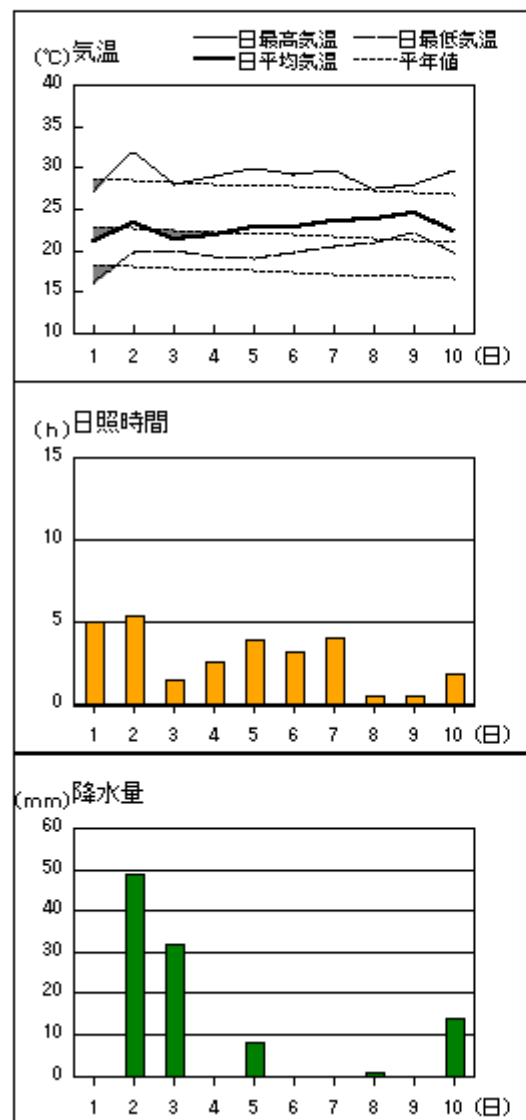


浜田

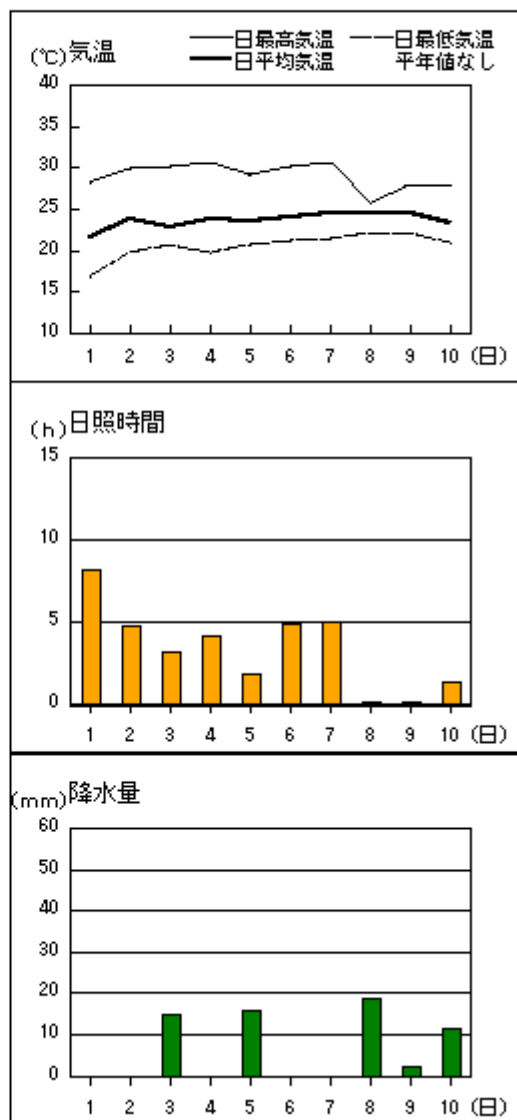


アメダス 気象経過図：2012年9月1日-2012年9月10日

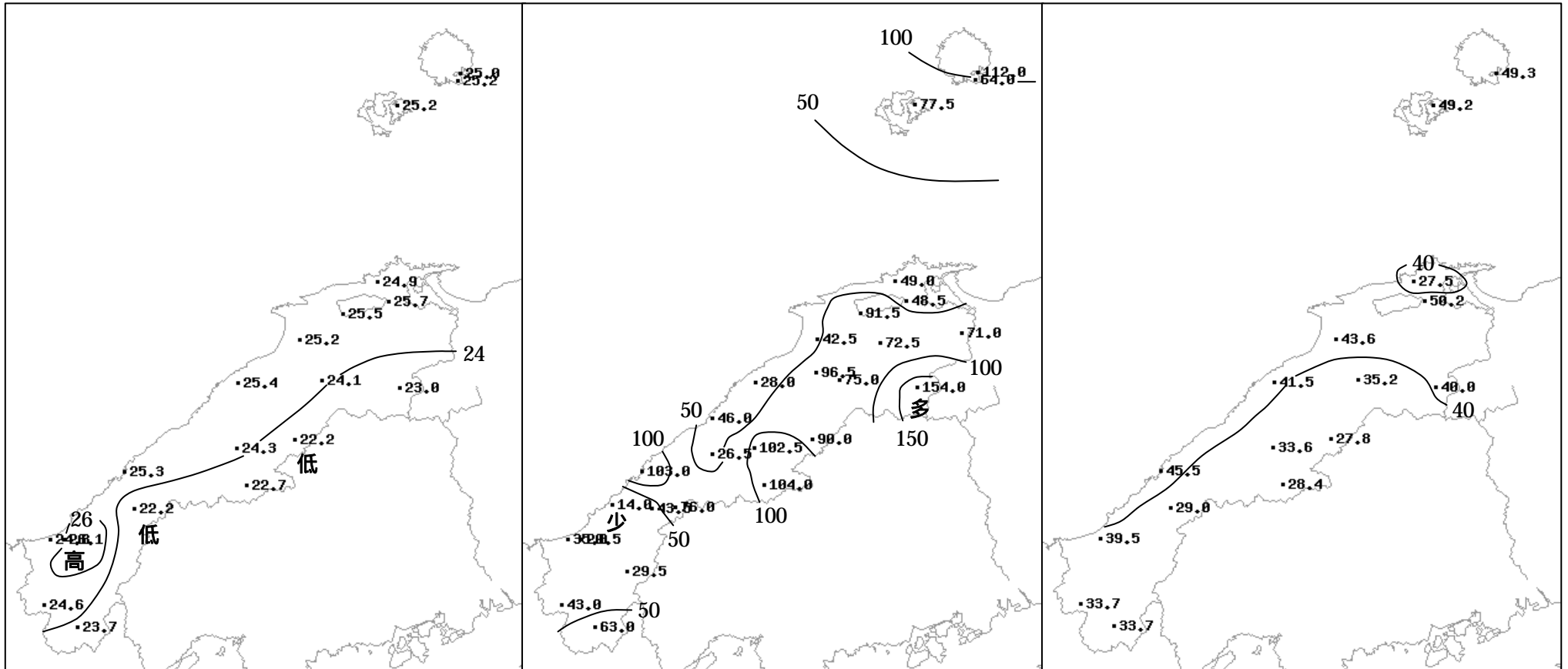
瑞穂



吉賀



2012年（平成24年）9月上旬の気象分布図



平均気温 (°C)

降水量 (mm)

日照時間 (h)

地域気象観測旬報

2012年9月1日～10日 島根県 (68)
(1/5)

観測所名	西郷										10 以上積算気温			250
	気温()			風向・風速(m/s)						降水量(mm)			日照(h)	
	平均	最高	最低	平均	最多	最大	風向	瞬間	風向	日計	1時間	10分		
1	23.9	26.9	21.3	1.7	NW	3.6	WSW	5.6	WSW	0.0	0.0	0.0	1.0	
2	25.9	30.2	22.1	2.2	NW	4.6	ENE	7.3	ENE	4.0	3.5	3.0	10.0	
3	24.5	30.0	22.8	1.8	WNW	4.8	NW	7.2	NNW	32.0	21.0	7.0	2.8	
4	25.0	30.1	21.9	1.7	WNW	5.4	SSW	8.3	SW	0.0	0.0	0.0	6.8	
5	26.1	30.1	22.0	2.5	SW	5.8	SW	11.0	SW	0.0	0.0	0.0	7.8	
6	25.9	30.3	21.3	2.4	NW	4.3	NW	7.5	WSW	0.0	0.0	0.0	9.0	
7	24.4	29.2	20.4	2.3	NE	5	NE	8.3	NE	0.0	0.0	0.0	10.3	
8	26.8	29.1	22.6	2.7	E	6.2	NW	9.3	NW	1.5	1.5	1.5	1.5	
9	24.8	27.8	23.1	2.3	WNW	6.8	SW	9.7	SW	15.0	5.0	2.0	0.0	
10	22.8	26.4	21.0	1.8	NW	7.9	NNW	13.4	NW	59.5	38.5	20.5	0.1	
前半旬	25.1	29.5	22.0	2.0	NW					36.0			28.4	
後半旬	24.9	28.6	21.7	2.3	WNW					76.0			20.9	
旬	25.0	29.0	21.9	2.1	NW					112.0			49.3	
平年差/比	+1.3	+1.3	+1.5							146			94	

観測所名	西郷岬										10 以上積算気温			252
	気温()			風向・風速(m/s)						降水量(mm)			日照(h)	
	平均	最高	最低	平均	最多	最大	風向	瞬間	風向	日計	1時間	10分		
1	24.0	26.9	22.3	2.9	N	5.5	WSW	7.2	W	0.0	0.0	0.0		
2	26.1	30.0	23.1	3.9	N	5.9	ENE	7.7	NE	0.0	0.0	0.0		
3	24.9	29.0	23.1	2.4	NNW	6.4	NNW	8.2	NW	4.0	2.5	2.0		
4	25.3	28.9	23.0	1.8	WNW	5.3	SSW	7.2	SSW	0.0	0.0	0.0		
5	26.4	30.2	23.6	3.4	SW	8.8	S	11.3	S	0.0	0.0	0.0		
6	26.0	30.4	21.7	3.1	WNW	5.9	W	9.3	W	0.0	0.0	0.0		
7	24.9	28.1	21.5	3.9	ENE	6.5	NE	8.7	NE	0.0	0.0	0.0		
8	26.6	29.3	24.3	4.0	SSW	6.6	SSW	8.7	SSW	1.0	1.0	0.5		
9	24.5	26.9	23.1	3.4	SSW	8.2	SSW	10.8	WNW	13.0	5.5	2.5		
10	22.8	25.9	20.8	3.3	NNW	10.6	NNW	16.5	N	46.0	25.5	11.5		
前半旬	25.3	29.0	23.0	2.9	N					4.0				
後半旬	25.0	28.1	22.3	3.5	NNW					60.0				
旬	25.2	28.6	22.7	3.2	NNW					64.0				
平年差/比	+1.2	+1.5	+1.3							80				

観測所名	海士										10 以上積算気温			252
	気温()			風向・風速(m/s)						降水量(mm)			日照(h)	
	平均	最高	最低	平均	最多	最大	風向	瞬間	風向	日計	1時間	10分		
1	24.1	28.4	19.7	1.0	ENE	4.1	W	6.0	WSW	0.0	0.0	0.0	4.4	
2	26.1	30.6	21.6	1.3	E	3.5	E	6.5	NW	0.0	0.0	0.0	9.4	
3	24.7	29.5	22.2	0.7	NE	3.7	NNE	7.0	NE	11.0	4.0	1.5	2.3	
4	25.0	30.5	21.0	0.6	NE	2.7	SW	6.3	WSW	0.0	0.0	0.0	6.3	
5	26.7	30.4	21.9	1.5	SW	3.5	SW	7.2	SW	0.0	0.0	0.0	6.9	
6	25.7	29.6	20.4	1.5	WSW	3.4	W	6.9	W	0.0	0.0	0.0	9.8	
7	24.4	28.5	19.7	1.2	NE	3.5	NE	5.5	E	0.0	0.0	0.0	8.3	
8	27.0	29.9	23.4	1.6	S	3.9	W	7.1	ESE	6.5	6.5	3.5	1.8	
9	24.5	27.9	23.2	1.1	SSW	4.7	W	7.9	SW	25.0	5.5	2.5	0.0	
10	23.6	25.3	21.6	1.5	N	4.8	W	12.3	WNW	35.0	12.0	7.0	0.0	
前半旬	25.3	29.9	21.3	1.0	NE					11.0			29.3	
後半旬	25.0	28.2	21.7	1.4	WSW					66.5			19.9	
旬	25.2	29.1	21.5	1.2	NE					77.5			49.2	
平年差/比	+1.5	+1.4	+1.7							132			94	

観測所名	鹿島										10 以上積算気温			249
	気温()			風向・風速(m/s)						降水量(mm)			日照(h)	
	平均	最高	最低	平均	最多	最大	風向	瞬間	風向	日計	1時間	10分		
1	23.8	28.6	19.4	1.1	E	3.2	N	5.5	NNW	0.0	0.0	0.0	3.9	
2	26.0	32.2	20.7	1.6	ENE	5.3	NNW	8.6	NE	1.0	0.5	0.5	11.5	
3	24.4	29.6	22.3	0.9	ENE	3.5	S	7.6	WNW	13.0	11.5	7.0	1.3	
4	25.0	30.5	21.3	1.3	E	3.6	W	6.9	W	5.5	5.0	5.0	6.0	
5	24.9	30.5	21.4	1.5	E	8	SW	13.0	WSW	17.0	15.5	7.0	4.8	
6	25.0	29.3	22.0	1.7	ENE	5.2	W	9.6	W	1.5	1.5	1.0	0.0	
7	25.2	29.6	21.7	1.2	N	3.8	NNE	7.2	NNE	2.0	2.0	2.0	0.0	
8	26.2	31.1	23.0	1.4	SW	5.4	SW	8.5	ESE	0.0	0.0	0.0	0.0	
9	24.8	27.1	23.2	1.2	N	3.3	NNW	6.4	SW	1.5	1.5	1.5	0.0	
10	24.1	28.9	22.1	1.4	WNW	6.6	NNW	13.1	NW	7.5	3.5	2.5	0.0	
前半旬	24.8	30.3	21.0	1.3	E					36.5			27.5	
後半旬	25.1	29.2	22.4	1.4	ENE					12.5			0.0	
旬	24.9	29.7	21.7	1.3	E					49.0			27.5	
平年差/比	+1.2	+1.6	+1.7							78			52	

-) : 統計値を求める対象となる資料の一部が欠けているが、その範囲が許容の範囲内の値。
-] : 統計値を求める対象となる資料が、許容する範囲内の資料数を満たさず、十分な信頼を保障できない値である。
- × : 統計値を求める対象となる資料が、参考値もしくは欠測により全く統計値を求めることができない。

地域気象観測旬報

2012年9月1日～10日 島根県 (68)
(2/5)

観測所名	斐川									10 以上積算気温			255	
	気温()			風向・風速(m/s)						降水量(mm)				日照 (h)
	平均	最高	最低	平均	最多	最大	風向	瞬間	風向	日計	1時間	10分		
1	24.6	29.5	20.5	2.5	S	5.4	N	10.3	SSE	0.0	0.0	0.0		
2	26.2	32.2	21.1	3.7	S	7.5	NNE	9.8	SE	19.0	18.5	9.0		
3	24.5	29.6	22.4	2.5	S	6.7	NNW	8.7	N	31.0	22.5	7.5		
4	25.9	31.4	21.3	2.4	S	5.4	ENE	7.7	WSW	0.0	0.0	0.0		
5	25.1	31.3	22.3	2.5	S	10.6	WSW	15.9	WSW	28.0	14.5	9.0		
6	25.7	30.6	22.7	2.6	WSW	5.4	NW	8.2	W	6.5	6.5	5.5		
7	26.1	30.7	22.6	3.2	NE	7.4	NNE	8.7	ENE	0.0	0.0	0.0		
8	27.0	32.2	23.9	2.2	S	6.4	SW	9.8	SW	0.0	0.0	0.0		
9	25.6	27.4	24.3	1.5	NNE	4.7	N	5.1	N	1.0	1.0	0.5		
10	24.3	29.3	22.1	2.9	WSW	11.7	NNW	14.4	NNW	6.0	3.0	3.0		
前半旬	25.3	30.8	21.5	2.7	S					78.0				
後半旬	25.7	30.0	23.1	2.5	SSE					13.5				
旬	25.5	30.4	22.3	2.6	S					91.5				
平年差/比	+0.7	+1.2	+0.9							182				

観測所名	松江									10 以上積算気温			257	
	気温()			風向・風速(m/s)						降水量(mm)				日照 (h)
	平均	最高	最低	平均	最多	最大	風向	瞬間	風向	日計	1時間	10分		
1	24.7	29.9	21.2	1.9	NE	4	NNE	6.3	NW	0.0	0.0	0.0	3.4	
2	26.9	32.3	21.9	2.7	ENE	5.8	NE	8.2	ENE	0.0	0.0	0.0	11.4	
3	25.1	30.8	22.8	1.8	W	6.5	NW	10.3	WNW	6.0	3.0	1.0	2.1	
4	25.1	31.1	21.8	1.6	E	5	SE	8.3	SSE	14.0	8.0	3.5	6.0	
5	25.2	31.1	22.2	1.5	WNW	9.7	WNW	17.9	NW	14.0	8.0	6.0	8.1	
6	25.8	31.0	22.7	2.5	W	5.7	NW	8.8	NW	0.5	0.5	0.5	8.4	
7	26.0	30.2	23.2	2.5	ENE	5.7	NE	8.0	ENE	3.0	3.0	2.0	4.9	
8	27.2	32.2	23.6	2.0	ESE	5.1	W	9.8	SW	0.0	0.0	0.0	2.8	
9	26.1	28.7	24.8	1.6	WNW	5	NW	6.8	WNW	0.0	0.0	0.0	0.0	
10	24.4	29.5	21.9	2.2	W	7.4	WNW	13.7	WSW	11.0	5.0	2.5	3.1	
前半旬	25.4	31.0	22.0	1.9	E					34.0			31.0	
後半旬	25.9	30.3	23.2	2.2	W					14.5			19.2	
旬	25.7	30.7	22.6	2.0	ESE					48.5			50.2	
平年差/比	+1.2	+1.9	+1.3							77			99	

観測所名	出雲									10 以上積算気温			252	
	気温()			風向・風速(m/s)						降水量(mm)				日照 (h)
	平均	最高	最低	平均	最多	最大	風向	瞬間	風向	日計	1時間	10分		
1	24.2	27.9	20.7	1.4	SE	3.1	W	5.5	WSW	0.0	0.0	0.0	3.1	
2	25.2	31.8	20.7	1.8	ENE	5.4	WSW	9.4	W	16.5	10.5	4.0	6.7	
3	24.5	29.6	22.1	0.9	ENE	3.7	WSW	6.8	NW	1.0	1.0	0.5	1.2	
4	25.2	30.2	20.9	1.1	W	4	WNW	7.0	WNW	0.0	0.0	0.0	7.3	
5	25.3	30.9	21.8	1.5	W	6.8	WSW	11.0	WSW	12.0	12.0	6.0	7.0	
6	25.2	29.5	22.7	1.3	WSW	3.4	WSW	7.5	WSW	1.5	0.5	0.5	7.5	
7	25.9	31.1	21.8	2.2	ENE	5.9	NE	8.6	NNE	0.0	0.0	0.0	7.3	
8	26.7	31.4	23.2	1.5	E	4.4	SW	9.5	SW	0.0	0.0	0.0	1.2	
9	26.0	27.9	23.8	1.2	WSW	3.5	SSW	7.9	SSW	0.0	0.0	0.0	0.0	
10	23.6	28.6	21.8	1.3	SE	4.9	NW	9.5	WNW	11.5	6.5	6.5	2.3	
前半旬	24.9	30.1	21.2	1.3	ESE					29.5			25.3	
後半旬	25.5	29.7	22.7	1.5	E					13.0			18.3	
旬	25.2	29.9	22.0	1.4	E					42.5			43.6	
平年差/比	+1.3	+1.2	+2.1							71			79	

観測所名	大田									10 以上積算気温			254	
	気温()			風向・風速(m/s)						降水量(mm)				日照 (h)
	平均	最高	最低	平均	最多	最大	風向	瞬間	風向	日計	1時間	10分		
1	24.1	28.8	20.1	1.3	SE	3.5	N	6.0	WNW	0.0	0.0	0.0	5.7	
2	26.0	32.5	21.9	1.3	SSE	4.9	N	8.1	NNW	0.0	0.0	0.0	8.0	
3	25.3	30.1	23.2	1.3	SE	3.8	NW	6.7	NNW	0.5	0.5	0.5	1.4	
4	25.4	31.0	22.0	1.8	SE	3.8	S	6.0	SSE	0.0	0.0	0.0	4.7	
5	26.0	31.8	22.6	1.8	SSE	3.3	NW	5.8	SE	6.0	5.5	3.5	5.9	
6	25.3	30.5	22.4	1.6	NW	3.6	NW	7.1	NW	9.0	9.0	8.5	5.1	
7	25.8	31.0	21.7	1.8	N	5.6	N	9.5	N	0.0	0.0	0.0	7.9	
8	27.0	31.1	23.1	1.5	SE	4	SE	8.9	SSE	0.5	0.5	0.5	1.8	
9	25.7	28.1	23.7	1.3	SE	3.4	N	6.0	N	0.5	0.5	0.5	0.0	
10	23.6	29.8	21.7	1.3	SE	6.4	NW	11.1	WNW	11.5	8.0	4.0	1.0	
前半旬	25.4	30.8	22.0	1.5	SE					6.5			25.7	
後半旬	25.5	30.1	22.5	1.5	SE					21.5			15.8	
旬	25.4	30.5	22.2	1.5	SE					28.0			41.5	
平年差/比	+0.9	+0.9	+1.7							44			72	

地域気象観測旬報

2012年9月1日～10日 島根県 (68)
(3/5)

観測所名	掛合										10 以上積算気温			241
	気温()			風向・風速(m/s)						降水量(mm)			日照 (h)	
	平均	最高	最低	平均	最多	最大	風向	瞬間	風向	日計	1時間	10分		
1	22.6	27.8	19.0	0.9	SE	2.9	N	4.5	NNW	0.0	0.0	0.0	1.7	
2	23.5	31.4	18.9	0.9	SSE	3.2	NW	6.2	WNW	13.5	12.0	9.5	5.9	
3	23.4	28.4	21.2	0.7	SE	3.4	N	7.1	NNW	1.5	1.0	0.5	1.0	
4	23.7	31.6	20.2	0.8	SSE	4	NNW	6.5	N	1.0	1.0	1.0	5.0	
5	24.3	30.2	20.7	1.3	SE	4.1	NW	8.5	N	15.0	11.0	5.5	5.3	
6	24.4	28.9	21.2	1.0	N	3.4	N	6.2	WNW	3.5	3.5	2.0	5.7	
7	24.5	29.8	20.8	1.1	NNW	3.8	NNW	6.5	NNW	7.5	7.5	7.0	5.0	
8	25.3	30.5	21.7	1.6	SSE	3.9	SE	11.4	SSE	0.0	0.0	0.0	2.6	
9	25.7	30.0	22.8	1.6	SSE	3.4	SSE	8.0	S	0.0	0.0	0.0	0.1	
10	23.7	29.5	20.7	1.3	SSE	5	NW	9.1	S	33.0	25.5	11.0	2.9	
前半旬	23.5	29.9	20.0	0.9	SE					31.0			18.9	
後半旬	24.7	29.7	21.4	1.3	SSE					44.0			16.3	
旬	24.1	29.8	20.7	1.1	SE					75.0			35.2	
平年差/比	+1.6	+2.0	+2.4							100			82	

観測所名	赤名										10 以上積算気温			222
	気温()			風向・風速(m/s)						降水量(mm)			日照 (h)	
	平均	最高	最低	平均	最多	最大	風向	瞬間	風向	日計	1時間	10分		
1	20.6	25.7	16.5	0.7	NNE	2.8	NNE	4.9	NNE	0.0	0.0	0.0	3.2	
2	22.4	29.2	17.8	0.7	N	4.7	NNE	8.4	NNE	1.0	1.0	0.5	5.0	
3	21.7	27.6	19.4	0.4	S	3	SE	5.8	ESE	23.0	20.0	10.0	2.2	
4	21.9	26.8	18.8	0.8	S	3.3	SE	6.4	SE	0.5	0.5	0.5	4.7	
5	22.2	28.4	19.3	0.6	S	3.1	SE	5.6	NNW	9.0	6.0	3.0	2.5	
6	22.7	27.8	19.3	0.6	NNW	2.9	N	5.1	N	0.0	0.0	0.0	4.7	
7	22.6	28.8	19.5	0.6	S	3.1	SE	5.3	SE	10.5	10.0	9.0	3.2	
8	22.9	27.1	19.4	0.8	SSE	2.3	SSE	6.8	SE	1.0	1.0	0.5	1.3	
9	23.5	26.6	21.9	0.8	SSE	2	SSE	7.0	SE	0.0	0.0	0.0	0.4	
10	21.6	26.1	19.1	0.8	SSE	2.5	N	6.1	NW	45.0	28.5	9.0	0.6	
前半旬	21.8	27.5	18.4	0.6	S					33.5			17.6	
後半旬	22.7	27.3	19.8	0.7	SSE					56.5			10.2	
旬	22.2	27.4	19.1	0.7	SSE					90.0			27.8	
平年差/比	+0.9	+0.9	+2.1							136			66	

観測所名	横田										10 以上積算気温			230
	気温()			風向・風速(m/s)						降水量(mm)			日照 (h)	
	平均	最高	最低	平均	最多	最大	風向	瞬間	風向	日計	1時間	10分		
1	21.1	26.6	17.9	0.8	W	3	E	5.6	NE	0.0	0.0	0.0	1.7	
2	22.5	30.9	17.3	1.0	N	4.4	SW	7.6	SW	31.0	27.5	12.0	6.1	
3	21.8	27.6	19.5	0.8	ENE	8.3	SW	12.7	SW	41.5	36.0	23.5	3.8	
4	23.0	29.5	18.2	1.0	SSW	4.4	SW	8.2	W	0.0	0.0	0.0	7.8	
5	22.8	29.0	18.6	1.3	SW	5	SW	8.3	SW	13.5	11.0	5.5	6.2	
6	23.5	29.2	19.5	1.2	WNW	3.9	WNW	6.9	WNW	0.0	0.0	0.0	5.4	
7	23.2	30.5	19.5	1.1	NNE	4.3	NNE	7.4	NNE	21.0	21.0	10.5	4.4	
8	24.6	29.5	20.5	1.4	SSE	3.4	S	9.2	S	0.5	0.5	0.5	1.3	
9	25.0	29.6	22.3	1.1	S	2.7	S	6.8	S	0.0	0.0	0.0	1.2	
10	22.8	28.9	19.8	1.3	SW	8.1	W	16.1	WSW	46.5	38.0	20.0	2.1	
前半旬	22.2	28.7	18.3	1.0	ENE					86.0			25.6	
後半旬	23.8	29.5	20.3	1.2	SW					68.0			14.4	
旬	23.0	29.1	19.3	1.1	WNW					154.0			40.0	
平年差/比	+1.1	+1.7	+1.7							242			83	

観測所名	川本										10 以上積算気温			243
	気温()			風向・風速(m/s)						降水量(mm)			日照 (h)	
	平均	最高	最低	平均	最多	最大	風向	瞬間	風向	日計	1時間	10分		
1	23.0	29.1	18.8	0.8	N	3.3	N	5.6	N	0.0	0.0	0.0	4.7	
2	25.1	32.6	20.9	1.0	NNE	3.5	NNE	7.6	N	0.5	0.5	0.5	6.5	
3	23.6	30.3	21.6	0.8	WSW	2.8	ESE	4.8	ESE	4.0	2.5	0.5	1.2	
4	22.9	29.9	21.1	0.7	ESE	3.6	S	8.1	SSE	29.5	25.5	9.0	3.3	
5	23.4	29.5	20.9	0.7	SW	5.1	S	11.5	SSW	45.0	36.0	20.0	3.6	
6	24.6	30.7	21.5	0.7	WSW	2.4	NNW	6.6	WSW	0.0	0.0	0.0	5.9	
7	25.2	31.8	22.1	0.8	SSE	2.6	ESE	5.3	ESE	0.5	0.5	0.5	4.5	
8	25.9	30.2	22.5	1.8	S	5.4	S	10.8	S	1.5	1.0	0.5	1.7	
9	26.0	30.5	23.4	1.5	SSW	4	SSW	11.0	SSE	0.5	0.5	0.5	0.6	
10	23.0	29.8	21.2	0.8	SW	2.5	N	6.3	WSW	21.0	13.0	6.0	1.6	
前半旬	23.6	30.3	20.7	0.8	N					79.0			19.3	
後半旬	24.9	30.6	22.1	1.1	SSW					23.5			14.3	
旬	24.3	30.4	21.4	1.0	SSW					102.5			33.6	
平年差/比	+1.2	+1.7	+2.1							144			73	

地域気象観測旬報

2012年9月1日～10日 島根県 (68)
(4/5)

観測所名	浜田										10 以上積算気温			253
	気温()			風向・風速(m/s)						降水量(mm)			日照 (h)	
	平均	最高	最低	平均	最多	最大	風向	瞬間	風向	日計	1時間	10分		
1	24.2	27.8	20.4	2.0	ENE	3	NNW	6.7	N	0.0	0.0	0.0	7.4	
2	25.3	30.5	22.2	2.4	N	4.7	N	8.6	NE	71.5	63.0	22.5	8.8	
3	25.5	29.3	22.9	1.8	ENE	4.9	WSW	7.4	WSW	0.5	0.5	0.5	4.2	
4	25.8	30.0	22.5	1.9	ENE	3.5	WSW	5.3	WSW	0.0	0.0	0.0	6.0	
5	25.0	29.6	22.2	2.1	ENE	6.1	SW	8.1	SW	6.0	3.5	2.0	4.0	
6	25.5	29.1	23.0	2.1	ENE	4.3	WSW	6.6	WSW	4.5	4.0	3.0	6.6	
7	26.1	29.4	23.3	2.7	ENE	5.3	NE	8.3	NE	0.0	0.0	0.0	6.4	
8	26.6	29.8	23.3	2.4	SSW	5.5	S	10.6	SW	1.0	1.0	0.5	1.0	
9	25.4	29.1	23.9	1.6	ENE	4.1	N	7.0	N	5.0	2.0	2.0	0.0	
10	23.5	27.7	21.4	2.7	ENE	6.9	NNE	12.2	NNE	14.5	6.0	4.5	1.1	
前半旬	25.2	29.4	22.0	2.0	ENE					78.0			30.4	
後半旬	25.4	29.0	23.0	2.3	ENE					25.0			15.1	
旬	25.3	29.2	22.5	2.2	ENE					103.0			45.5	
平年差/比	+0.8	+0.9	+1.4							166			79	

観測所名	瑞穂										10 以上積算気温			227
	気温()			風向・風速(m/s)						降水量(mm)			日照 (h)	
	平均	最高	最低	平均	最多	最大	風向	瞬間	風向	日計	1時間	10分		
1	21.2	27.1	16.1	0.7	WNW	2.5	ENE	4.6	WNW	0.0	0.0	0.0	5.0	
2	23.3	31.8	19.7	0.8	W	4	WNW	7.4	WNW	49.0	40.5	13.5	5.4	
3	21.4	28.0	19.9	0.7	ENE	4.2	WSW	7.5	WSW	32.0	27.5	13.5	1.5	
4	21.8	28.8	19.2	0.7	SSW	3.3	WNW	6.0	W	0.0	0.0	0.0	2.6	
5	22.7	29.8	18.9	0.8	SSW	4	S	6.4	S	8.0	8.0	4.5	3.9	
6	22.8	29.2	19.6	0.7	WNW	2.4	W	5.8	WNW	0.0	0.0	0.0	3.2	
7	23.6	29.5	20.4	0.8	ENE	2.9	WNW	7.4	W	0.0	0.0	0.0	4.0	
8	23.8	27.4	20.9	1.6	S	5.8	S	12.6	S	1.0	1.0	0.5	0.5	
9	24.5	27.9	22.0	1.7	S	4.6	SSW	9.8	SSE	0.0	0.0	0.0	0.5	
10	22.3	29.6	19.6	1.2	W	5.2	WNW	10.1	WNW	14.0	6.0	2.5	1.8	
前半旬	22.1	29.1	18.8	0.7	ENE					89.0			18.4	
後半旬	23.4	28.7	20.5	1.2	S					15.0			10.0	
旬	22.7	28.9	19.6	1.0	S					104.0			28.4	
平年差/比	+0.8	+1.2	+2.2							169			57	

観測所名	弥栄										10 以上積算気温			222
	気温()			風向・風速(m/s)						降水量(mm)			日照 (h)	
	平均	最高	最低	平均	最多	最大	風向	瞬間	風向	日計	1時間	10分		
1	20.5	25.6	16.3	1.1	N	3.6	NW	6.2	N	0.0	0.0	0.0	3.5	
2	22.2	28.8	19.0	1.0	NNE	3.2	NNE	6.1	NNE	9.0	5.0	2.5	4.3	
3	22.3	27.2	19.4	0.7	NNE	3.5	WNW	7.5	NNW	0.0	0.0	0.0	3.5	
4	21.6	28.9	17.9	1.0	N	3.1	N	5.5	WSW	0.5	0.5	0.5	3.8	
5	21.7	28.0	17.5	0.7	N	3.1	NW	6.9	NW	5.5	3.5	3.5	2.5	
6	22.6	28.4	19.9	1.0	NNE	5.3	N	8.1	N	0.0	0.0	0.0	4.5	
7	22.8	28.3	19.7	1.1	NNW	4	NNW	6.2	NNW	5.0	2.0	2.0	3.0	
8	23.5	28.1	19.9	1.0	SW	2.9	SSW	8.7	SSE	2.0	2.0	0.5	2.4	
9	23.8	26.8	21.2	0.7	S	2.4	N	4.7	SSW	1.0	1.0	0.5	0.3	
10	21.1	26.5	19.1	1.0	N	3.6	WNW	7.8	WNW	20.5	11.0	4.5	1.2	
前半旬	21.7	27.7	18.0	0.9	NNE					15.0			17.6	
後半旬	22.8	27.6	20.0	1.0	NNE					28.5			11.4	
旬	22.2	27.7	19.0	0.9	NNE					43.5			29.0	
平年差/比	+0.6	+1.0	+1.8							54			61	

観測所名	高津										10 以上積算気温			248
	気温()			風向・風速(m/s)						降水量(mm)			日照 (h)	
	平均	最高	最低	平均	最多	最大	風向	瞬間	風向	日計	1時間	10分		
1	22.9	26.6	18.9	2.0	SSE	3.8	NW	5.7	NW	0.0	0.0	0.0		
2	24.6	28.5	21.1	2.2	SSE	4	NE	6.7	ENE	2.0	2.0	2.0		
3	24.9	29.3	22.8	2.6	SSE	6.1	WNW	7.7	WNW	0.5	0.5	0.5		
4	24.9	29.2	22.2	2.6	S	4.8	NW	7.2	S	7.5	5.0	3.0		
5	24.3	29.1	21.6	2.3	SSE	8	W	10.3	SSE	9.0	5.0	4.0		
6	25.0	28.5	22.3	2.4	NW	5.6	NW	7.2	NW	0.0	0.0	0.0		
7	25.3	28.2	22.7	2.1	SSE	4.1	N	6.7	NE	0.0	0.0	0.0		
8	26.3	29.5	23.6	3.7	SSE	7.5	SSE	10.3	SSE	2.5	2.5	1.5		
9	25.7	28.6	23.5	2.5	SSE	6	SSE	7.7	SSE	4.0	2.0	0.5		
10	23.6	27.4	21.6	2.5	S	8.9	WNW	12.3	WNW	9.5	2.5	1.5		
前半旬	24.3	28.5	21.3	2.3	SSE					19.0				
後半旬	25.2	28.4	22.7	2.6	SSE					16.0				
旬	24.8	28.5	22.0	2.5	SSE					35.0				
平年差/比	+0.3	//	//							70				

地域気象観測旬報

2012年9月1日～10日 島根県 (68)

(5/5)

観測所名	益田										10 以上積算気温			261
日付	気温()			風向・風速(m/s)						降水量(mm)			日照(h)	
	平均	最高	最低	平均	最多	最大	風向	瞬間	風向	日計	1時間	10分		
1	24.4	28.4	20.2	1.4	S	2.9	N	5.7	N	0.0	0.0	0.0	7.3	
2	26.3	30.9	22.3	1.5	N	3.1	NNE	6.8	N	0.5	0.5	0.5	7.8	
3	26.3	31.0	23.6	1.4	SSE	4	WNW	7.0	WNW	0.5	0.5	0.5	4.0	
4	26.2	30.8	22.4	1.2	SSE	2.8	WNW	5.6	W	1.5	1.0	1.0	3.9	
5	25.4	31.9	22.6	1.3	ESE	2.9	W	6.8	W	5.5	3.0	1.5	3.0	
6	26.2	30.2	23.0	1.3	SE	3.2	WNW	6.3	N	0.0	0.0	0.0	5.3	
7	26.8	30.9	23.5	1.5	N	3.8	N	6.9	NNE	0.0	0.0	0.0	5.8	
8	27.4	30.9	24.4	2.4	S	5.4	S	9.0	SE	2.5	2.5	1.0	1.6	
9	27.1	30.3	24.3	2.0	S	4	S	7.0	S	3.0	1.5	0.5	0.0	
10	24.6	28.8	22.3	1.3	NNE	4.8	W	9.3	W	7.0	2.5	2.0	0.8	
前半旬	25.7	30.6	22.2	1.4	SSE					8.0			26.0	
後半旬	26.4	30.2	23.5	1.7	S					12.5			13.5	
旬	26.1	30.4	22.9	1.5	S					20.5			39.5	
平年差/比	+1.1	+0.9	+1.8							36			65	

観測所名	津和野										10 以上積算気温			246
日付	気温()			風向・風速(m/s)						降水量(mm)			日照(h)	
	平均	最高	最低	平均	最多	最大	風向	瞬間	風向	日計	1時間	10分		
1	23.4	30.5	18.4	1.4	SSW	4	NNE	7.0	NNE	0.0	0.0	0.0	6.9	
2	24.3	30.8	20.1	0.8	NNE	3.3	NNE	5.5	NNE	1.0	1.0	0.5	2.9	
3	24.1	31.4	21.3	0.8	NNE	4.2	S	8.0	SSW	3.0	2.5	1.5	4.2	
4	25.0	32.0	20.4	1.1	SSW	3.9	SSW	7.0	SSW	0.0	0.0	0.0	7.0	
5	24.2	30.8	21.1	0.9	SSW	4.4	SSW	8.8	SE	13.0	11.0	6.5	3.3	
6	24.4	31.3	21.2	0.7	NNE	4.1	N	7.1	NNE	4.0	4.0	2.5	2.8	
7	25.1	32.1	21.8	0.8	ENE	3.4	NE	5.8	NE	0.5	0.5	0.5	3.1	
8	25.9	28.6	22.8	2.3	SSW	5.3	SSW	10.4	S	6.5	6.5	3.5	1.2	
9	25.6	29.7	23.1	1.2	SSW	3.5	SSW	6.0	S	1.0	1.0	0.5	0.4	
10	23.6	29.8	21.3	0.9	N	3.6	SSW	6.2	SSW	14.0	7.0	2.0	1.9	
前半旬	24.2	31.1	20.3	1.0	NNE					17.0			24.3	
後半旬	24.9	30.3	22.0	1.2	SSW					26.0			9.4	
旬	24.6	30.7	21.2	1.1	SSW					43.0			33.7	
平年差/比	+0.8	+1.1	+1.5							60			76	

観測所名	吉賀										10 以上積算気温			237
日付	気温()			風向・風速(m/s)						降水量(mm)			日照(h)	
	平均	最高	最低	平均	最多	最大	風向	瞬間	風向	日計	1時間	10分		
1	21.7	28.2	16.7	2.0	ENE	6.9	ENE	9.9	ENE	0.0	0.0	0.0	8.2	
2	23.8	29.8	19.7	1.2	ENE	5.3	ENE	8.6	ENE	0.0	0.0	0.0	4.8	
3	22.9	30.0	20.6	0.9	NE	5.2	ENE	11.4	SW	15.0	15.0	12.5	3.2	
4	23.7	30.6	19.7	0.8	NE	4.1	E	6.9	ENE	0.0	0.0	0.0	4.1	
5	23.5	29.1	20.7	0.8	NE	3.7	ENE	6.8	E	16.0	16.0	4.5	1.8	
6	24.1	30.1	21.0	1.5	NE	6.3	ENE	10.0	ENE	0.0	0.0	0.0	4.9	
7	24.6	30.6	21.3	1.2	ENE	6.1	ENE	9.1	ENE	0.0	0.0	0.0	5.0	
8	24.5	25.8	22.0	2.6	W	4.7	WSW	9.7	SE	18.5	15.5	6.5	0.1	
9	24.5	27.8	22.2	1.6	WSW	3.6	WSW	6.6	WNW	2.0	1.0	0.5	0.2	
10	23.3	27.8	20.8	1.0	NE	3.3	ENE	8.1	SW	11.5	6.0	2.0	1.4	
前半旬	23.1	29.5	19.5	1.1	NE					31.0			22.1	
後半旬	24.2	28.4	21.5	1.6	W					32.0			11.6	
旬	23.7	29.0	20.5	1.4	ENE					63.0			33.7	
平年差/比	//	//	//							//			//	

地域雨量観測旬報

2012年9月1日～10日 島根県 (68)

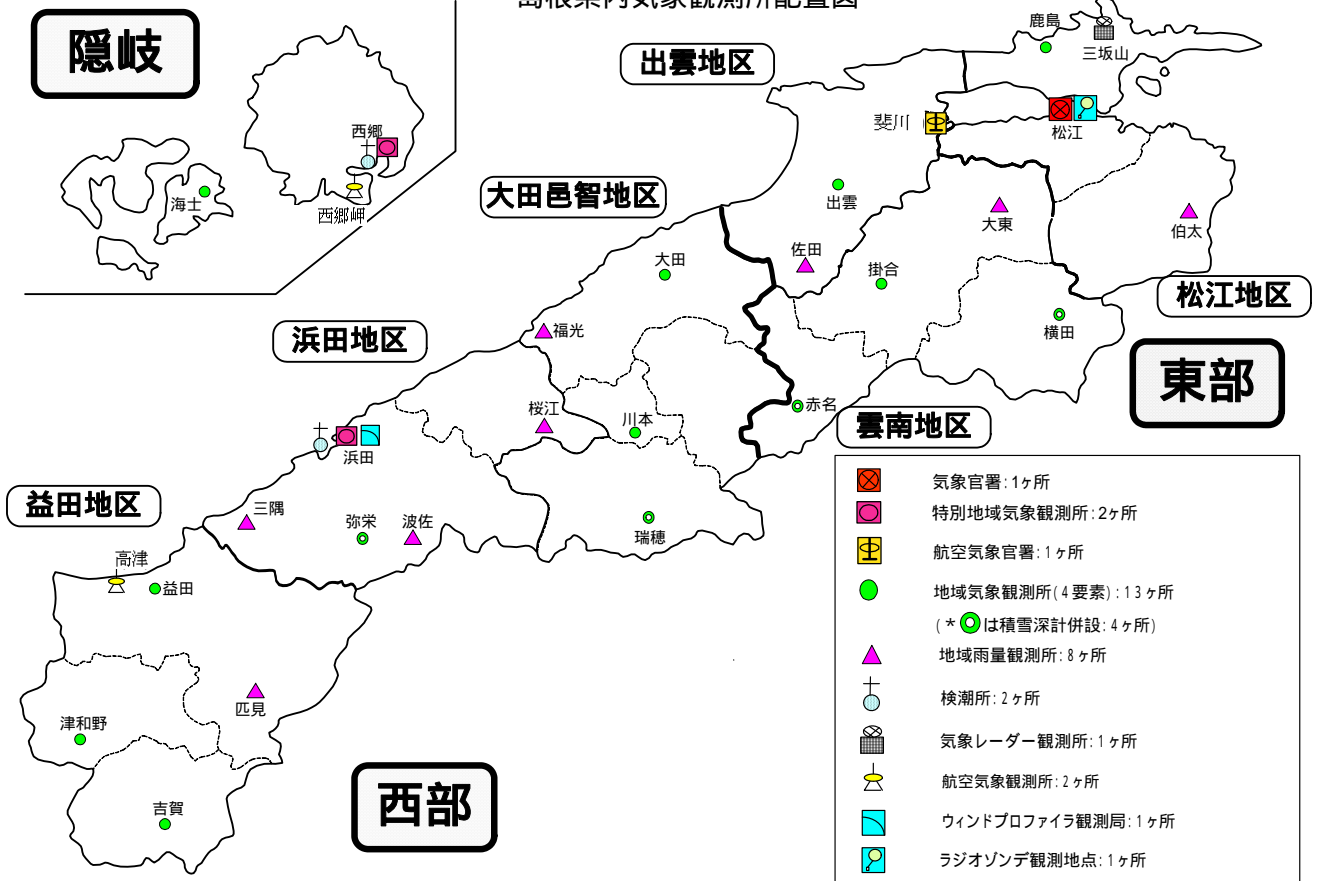
(1/1)

観測所名	大東				伯太				佐田				福光				桜江				三隅			
	降水量(mm)				降水量(mm)				降水量(mm)				降水量(mm)				降水量(mm)				降水量(mm)			
	日計	平年比	最大1時間	最大10分間	日計	平年比	最大1時間	最大10分間	日計	平年比	最大1時間	最大10分間	日計	平年比	最大1時間	最大10分間	日計	平年比	最大1時間	最大10分間	日計	平年比	最大1時間	最大10分間
1	0.0		0.0	0.0	0.0		0.0	0.0	0.0		0.0	0.0	0.0		0.0	0.0	0.0		0.0	0.0	0.0		0.0	0.0
2	1.0		1.0	0.5	0.0		0.0	0.0	30.5		25.0	7.0	8.0		8.0	5.5	9.5		7.0	3.5	0.5		0.5	0.5
3	42.0		31.0	12.0	14.0		6.0	1.5	15.5		14.0	10.5	0.5		0.5	0.5	1.0		1.0	0.5	0.0		0.0	0.0
4	0.5		0.5	0.5	2.5		2.0	1.5	4.5		4.5	3.5	0.0		0.0	0.0	2.0		1.5	0.5	0.0		0.0	0.0
5	12.0		6.0	4.5	9.0		6.5	6.5	29.0		19.5	12.0	2.5		2.5	2.0	2.5		1.0	0.5	4.5		3.0	2.5
半旬計/最大	55.5	184	31.0	12.0	25.5	85	6.5	6.5	79.5	249	25.0	12.0	11.0	42	8.0	5.5	15.0	49	7.0	3.5	5.0	17	3.0	2.5
6	2.0		2.0	2.0	5.0		4.0	2.0	3.0		2.5	1.0	10.5		10.5	9.0	0.5		0.5	0.5	0.5		0.5	0.5
7	0.0		0.0	0.0	3.0		3.0	2.5	0.0		0.0	0.0	0.0		0.0	0.0	0.0		0.0	0.0	0.0		0.0	0.0
8	0.0		0.0	0.0	3.0		3.0	3.0	0.0		0.0	0.0	0.5		0.5	0.5	0.0		0.0	0.0	1.5		1.5	1.0
9	0.0		0.0	0.0	0.0		0.0	0.0	0.0		0.0	0.0	2.5		1.5	1.5	3.5		2.0	1.5	3.0		2.0	0.5
10	15.0		11.0	3.0	34.5		24.5	15.5	14.0		8.5	5.5	21.5		15.5	13.0	7.5		4.0	2.0	4.0		1.5	1.0
半旬計/最大	17.0	50	11.0	3.0	45.5	127	24.5	15.5	17.0	45	8.5	5.5	35.0	116	15.5	13.0	11.5	33	4.0	2.0	9.0	30	2.0	1.0
旬計	72.5	105			71.0	105			96.5	132			46.0	76			26.5	38			14.0	21		
旬最大	42.0		31.0	12.0	34.5		24.5	15.5	30.5		25.0	12.0	21.5		15.5	13.0	9.5		7.0	3.5	4.5		3.0	2.5
起日	3		3	3	10		10	10	2		2	5	10		10	10	2		2	2	5		5	5

観測所名	波佐				匹見																				
	降水量(mm)				降水量(mm)				降水量(mm)				降水量(mm)				降水量(mm)				降水量(mm)				
	日計	平年比	最大1時間	最大10分間	日計	平年比	最大1時間	最大10分間	日計	平年比	最大1時間	最大10分間	日計	平年比	最大1時間	最大10分間	日計	平年比	最大1時間	最大10分間	日計	平年比	最大1時間	最大10分間	
1	0.0		0.0	0.0	0.0		0.0	0.0																	
2	4.0		1.5	0.5	1.0		0.5	0.5																	
3	2.5		2.5	2.5	4.5		4.0	3.0																	
4	34.0		23.5	11.0	2.0		2.0	1.5																	
5	3.5		2.5	2.5	3.0		2.0	2.0																	
半旬計/最大	44.0	123	23.5	11.0	10.5	35	4.0	3.0																	
6	0.0		0.0	0.0	0.0		0.0	0.0																	
7	10.5		9.0	7.0	2.0		2.0	1.0																	
8	1.5		1.0	0.5	3.0		2.5	1.5																	
9	0.5		0.5	0.5	0.0		0.0	0.0																	
10	19.5		10.5	6.5	14.0		7.5	5.0																	
半旬計/最大	32.0	82	10.5	7.0	19.0	59	7.5	5.0																	
旬計	76.0	99			29.5	45																			
旬最大	34.0		23.5	11.0	14.0		7.5	5.0																	
起日	4		4	4	10		10	10																	

-) : 統計値を求める対象となる資料の一部が欠けているが、その範囲が許容の範囲内の値。
-] : 統計値を求める対象となる資料が、許容する範囲内の資料数を満たさず、十分な信頼を保障できない値である。
- x : 統計値を求める対象となる資料が、参考値もしくは欠測により全く統計値を求めることができない。

島根県内気象観測所配置図



平成23年10月1日現在

島根県地域気象観測所（アメダス）所在地一覧表

観測所	気温	降水量	日照	風向 風速	積雪	所在地	緯度	経度	海面上 の高さ
西郷	○	○	○	○	○	隠岐郡隠岐の島町西町大城の一（西郷特別地域気象観測所）	36°12.2'	133°20.0'	27m
西郷岬	○	○		○		隠岐郡隠岐の島町岬町（隠岐航空気象観測所）	36°10.7'	133°19.4'	80m
海士	○	○	○	○		隠岐郡海士町海士	36°05.8'	133°05.8'	3m
鹿島	○	○	○	○		松江市鹿島町北講武	35°31.2'	133°01.3'	5m
斐川	○	○		○		出雲市斐川町沖州（出雲空港出張所）	35°24.8'	132°53.4'	2m
松江	○	○	○	○	○	松江市西津田（松江地方気象台）	35°27.4'	133°03.9'	17m
出雲	○	○	○	○		出雲市芦渡町	35°19.9'	132°43.8'	20m
大東		○				雲南市大東町下阿用	35°19.1'	132°57.9'	56m
伯太		○				安来市伯太町母里	35°21.0'	133°16.4'	23m
佐田		○				出雲市佐田町大呂	35°13.3'	132°43.4'	100m
大田	○	○	○	○		大田市大田町大田	35°11.4'	132°29.8'	30m
掛合	○	○	○	○		雲南市掛合町掛合	35°11.8'	132°48.9'	215m
横田	○	○	○	○	○	仁多郡奥出雲町稲原	35°10.4'	133°06.2'	369m
福光		○				大田市温泉津町福光	35°04.2'	132°20.0'	8m
赤名	○	○	○	○	○	飯石郡飯南町下赤名	35°00.1'	132°42.7'	444m
桜江		○				江津市桜江町川戸	34°57.2'	132°20.0'	32m
川本	○	○	○	○		邑智郡川本町川本	34°58.6'	132°29.5'	132m
浜田	○	○	○	○		浜田市大辻町（浜田特別地域気象観測所）	34°53.8'	132°04.2'	19m
瑞穂	○	○	○	○	○	邑智郡邑南町淀原	34°51.2'	132°31.8'	327m
三隅		○				浜田市三隅町三隅	34°47.3'	131°57.5'	11m
弥栄	○	○	○	○	○	浜田市弥栄町長安本郷	34°46.6'	132°06.5'	380m
波佐		○				浜田市金城町波佐	34°46.8'	132°11.8'	370m
高津	○	○		○		益田市内田町（石見航空気象観測所）	34°40.5'	131°47.4'	54m
益田	○	○	○	○		益田市あけぼの東町	34°40.6'	131°50.6'	4m
匹見		○				益田市匹見町匹見	34°34.3'	132°01.0'	259m
津和野	○	○	○	○		鹿足郡津和野町森村口	34°27.7'	131°46.2'	165m
吉賀	○	○	○	○		鹿足郡吉賀町七日市	34°23.5'	131°53.6'	250m

中国地方 1か月予報

(9月8日から10月7日までの天候見通し)

平成24年9月7日
広島地方気象台発表

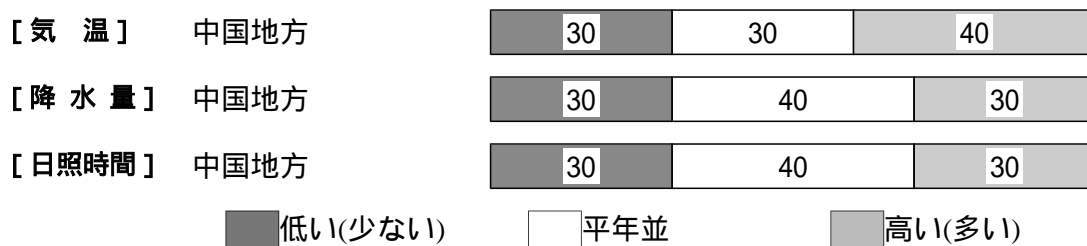
<予想される向こう1か月の天候>

向こう1か月の出現の可能性が最も大きい天候と、特徴のある気温、降水量等の確率は以下のとおりです。

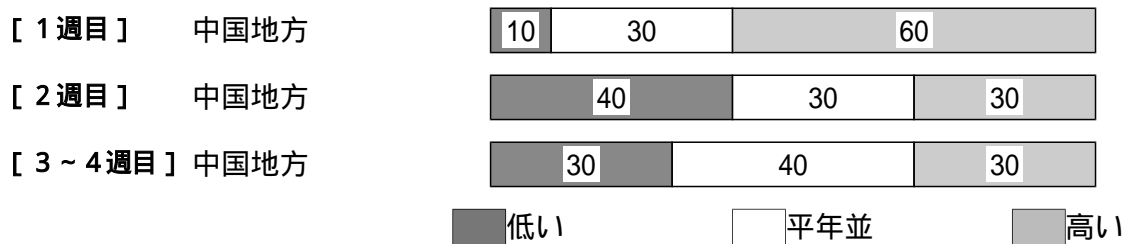
天気は数日の周期で変わってでしょう。

週別の気温は、1週目は、高い確率60%です。

<向こう1か月の気温、降水量、日照時間の各階級の確率(%)>



<気温経過の各階級の確率(%)>



<予報の対象期間>

1か月 : 9月8日(土)~10月7日(日)
1週目 : 9月8日(土)~9月14日(金)
2週目 : 9月15日(土)~9月21日(金)
3~4週目 : 9月22日(土)~10月5日(金)

<次回発表予定等>

1か月予報 : 毎週金曜日 14時30分 次回は9月14日
3か月予報 : 9月25日(火) 14時
寒候期予報 : 9月25日(火) 14時

< 参考資料（平年並の範囲等） >

(1) 30 年平均値（向こう 1 か月の平均気温、降水量、日照時間と 1 週目、2 週目、3 ~ 4 週目の平均気温）

	気 温 ()	降 水 量 (mm)	日照時間 (時間)	気 温()		
				1 週目	2 週目	3 ~ 4 週目
松江	21.3	181.9	141.5	23.4	22.2	20.1
西郷	20.8	200.7	145.5	22.7	21.6	19.7
浜田	21.4	167.2	155.8	23.5	22.2	20.3
鳥取	21.2	198.9	133.8	23.5	22.2	20.0
米子	21.3	199.1	143.0	23.5	22.3	20.2
境	21.7	199.4	144.4	23.7	22.5	20.5
広島	23.0	158.1	162.1	25.3	24.0	21.8
呉	23.0	144.8	159.8	25.0	23.8	21.9
福山	22.2	127.1	160.7	24.6	23.2	21.0
岡山	22.9	131.6	152.9	25.3	23.9	21.6
津山	20.5	154.5	141.3	22.9	21.5	19.2

なお、気温、降水量、日照時間の「平年並」の範囲は、地点ごとに幾分違いはありますが、下に示した地域平均の「平年並」の範囲を参考にして下さい。

(2) 1981 ~ 2010 年のデータに基づいた向こう 1 か月地域平均の気温、降水量、日照時間の平年差(比)の「平年並」の範囲は次のとおりです。

	気温平年差()	降水量平年比(%)	日照時間平年比(%)
中国地方	-0.5 ~ +0.3	75 ~ 122	95 ~ 107
山陰	-0.5 ~ +0.3	70 ~ 127	95 ~ 107
山陽	-0.6 ~ +0.4	73 ~ 115	94 ~ 106

(3) この予報期間の 1 週目、2 週目、3 ~ 4 週目の地域平均の気温平年差の「平年並」の範囲は次のとおりです。

	1 週目	2 週目	3 ~ 4 週目
中国地方	-0.6 ~ +0.7	-0.6 ~ +0.6	-0.6 ~ +0.3
山陰	-0.6 ~ +0.7	-0.6 ~ +0.5	-0.6 ~ +0.3
山陽	-0.6 ~ +0.8	-0.6 ~ +0.6	-0.6 ~ +0.4

< 参考資料（利用上の注意） >

(1) 気温(降水量)等は、「低い(少ない)」「平年並」「高い(多い)」の 3 つの階級で予報します。階級の幅は、1981 ~ 2010 年の 30 年間に於ける各階級の出現率が等分(それぞれ 33%)となるように決めてあります(気候的出現率と呼びます)。

(2) 予報する確率の数値は、それぞれの階級が出現する可能性の大きさを表しています。予測資料の信頼性が大きい場合には気候的出現率から大きく隔たった 10%以下や 60%以上の確率を付けられますが、特定の階級を強調できない場合には気候的出現率と同じかそれと同程度(30%、40%)の確率しか付けられません。

(3) 晴れや雨などの天気日数は、平年の日数よりも多い(少ない)場合は「平年に比べて多い(少ない)」、また平年の日数と同程度に多い(少ない)場合には「平年と同様に多い(少ない)」と表現します。なお、単に多い(少ない)と表現した場合には対象期間の 2 分の 1 より多い(少ない)ことを意味します。