

# 島根県農業気象速報

平成24年7月下旬

島根県  
松江地方気象台

平成24年8月1日発行

## 気象概況 平成 24 年 7 月下旬

太平洋高気圧に覆われたため、晴れて暑い日が続いた。山沿いでは、強い日射の影響により午後は大気の状態が不安定となり、雷雨となった所があった。

日付	天気概況	松江(06時～18時)	松江(18時～翌06時)
21日	南から暖かく湿った空気が流入	曇一時晴	晴一時曇
22日	太平洋高気圧に覆われる	晴	晴後一時薄曇
23日	太平洋高気圧に覆われる	薄曇	薄曇時々晴
24日	太平洋高気圧に覆われる	薄曇一時晴	薄曇一時晴
25日	太平洋高気圧に覆われる	薄曇	晴後一時薄曇
26日	太平洋高気圧に覆われる	薄曇一時晴	薄曇後晴
27日	太平洋高気圧に覆われる	晴時々薄曇	晴一時薄曇
28日	太平洋高気圧に覆われる	晴一時薄曇	晴
29日	太平洋高気圧に覆われる	晴	薄曇後晴
30日	太平洋高気圧に覆われる	晴後一時曇、雷を伴う	晴一時曇
31日	太平洋高気圧に覆われる	晴	晴一時薄曇

### 気象官署・特別地域気象観測所の観測値(7月下旬)

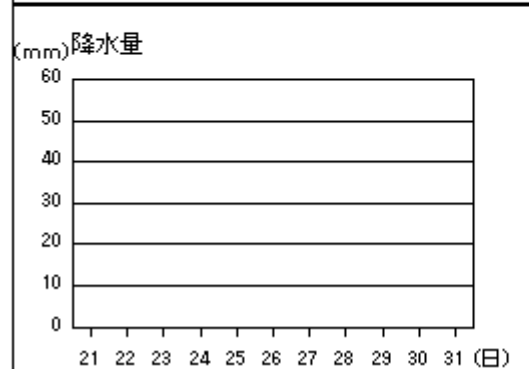
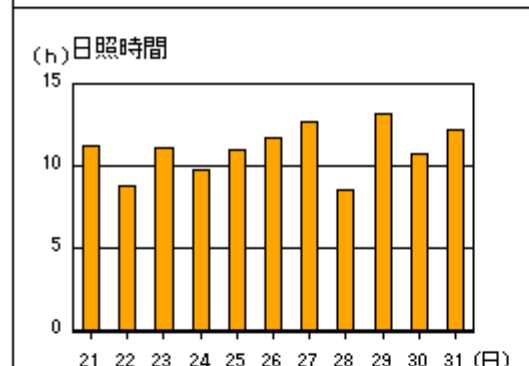
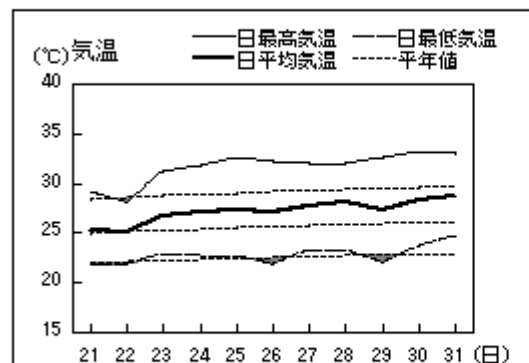
要素	気温( )						降水量(mm)		日照時間(h)	
	平均		最高		最低					
	本年	平年	本年	平年	本年	平年	本年	平年	本年	平年
松江	28.7	26.8	33.6	31.0	24.8	23.5	0.0	48.8	125.3	75.1
浜田	27.8	26.5	31.4	29.9	24.5	23.4	0.0	58.8	125.7	78.5
西郷	27.1	25.6	31.6	29.2	22.8	22.7	-	30.0	120.6	74.3

平均気温は、松江「かなり高い」、浜田・西郷「高い」。降水量は、全域「かなり少ない」。日照時間は、全域「かなり多い」。

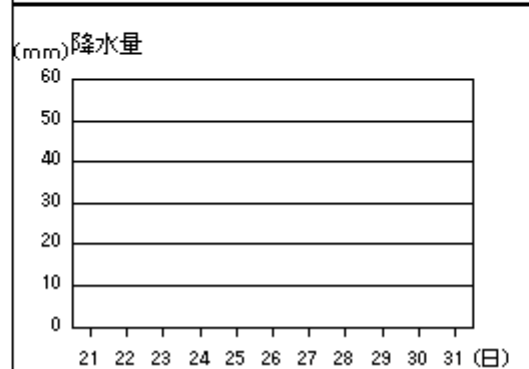
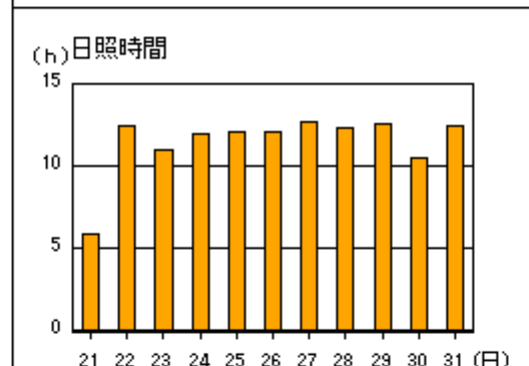
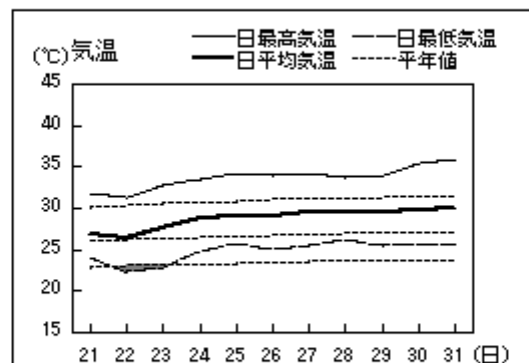
注：地上気象観測における平年の統計期間は、松江、浜田、西郷とも 1981～2010 年の 30 年間である。

アメダス 気象経過図：2012年7月21日-2012年7月31日

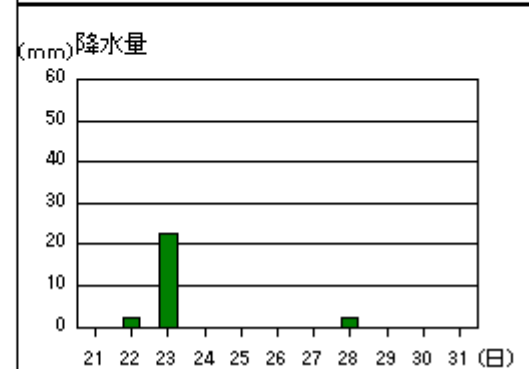
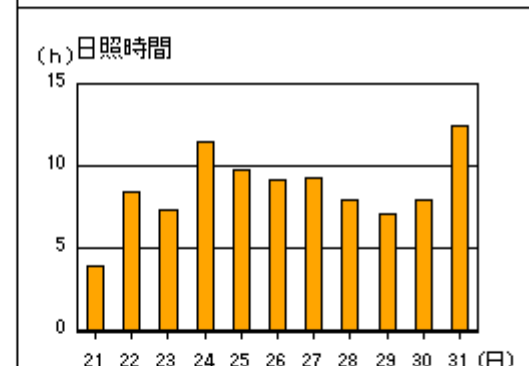
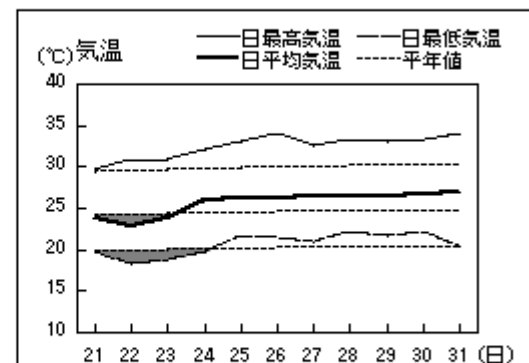
西郷



松江

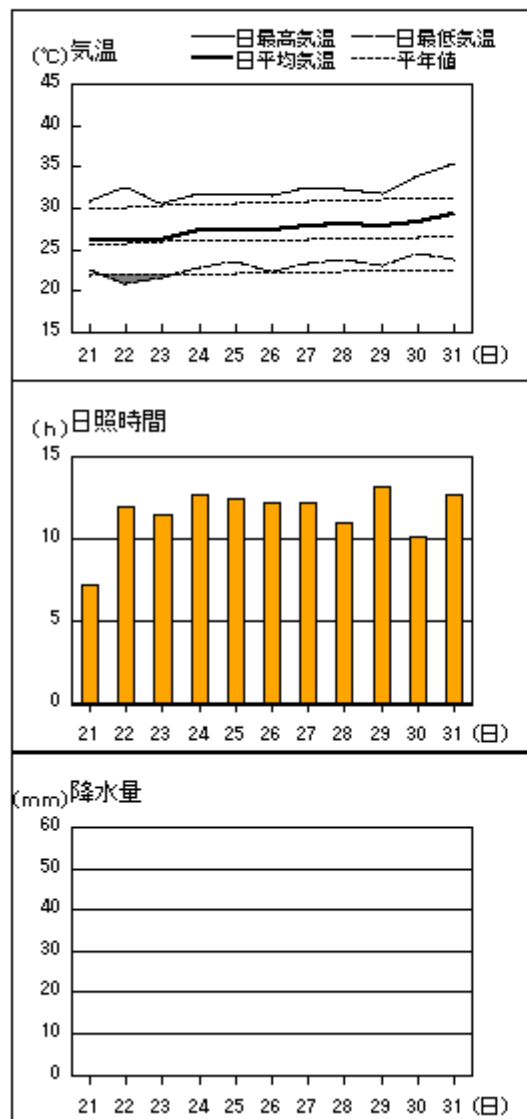


横田

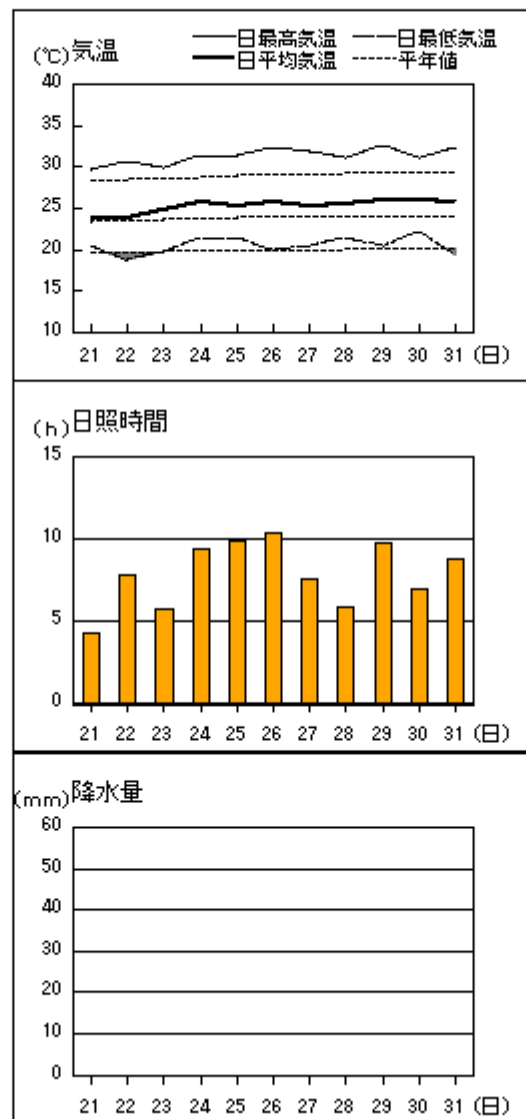


アメダス 気象経過図：2012年7月21日-2012年7月31日

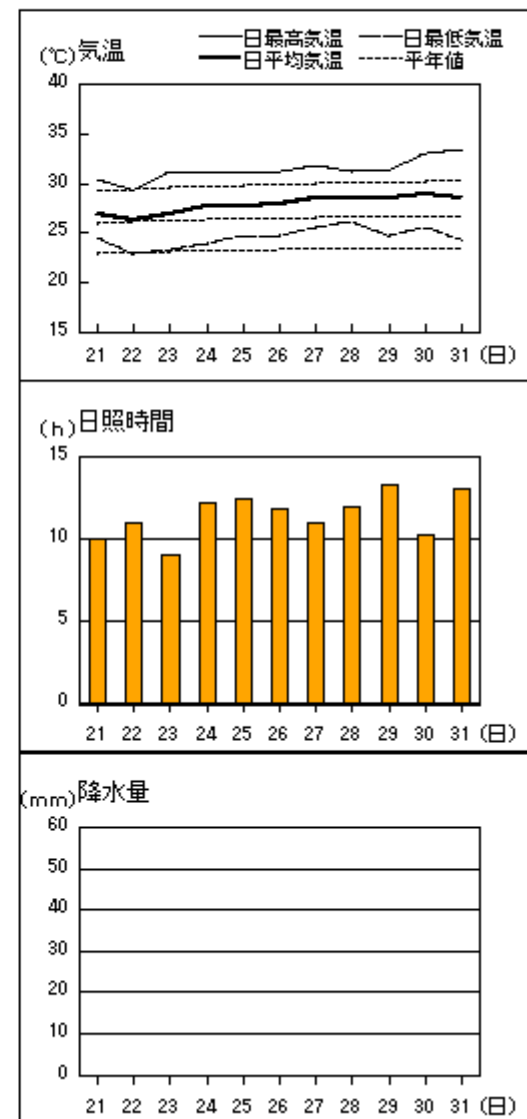
出雲



赤名

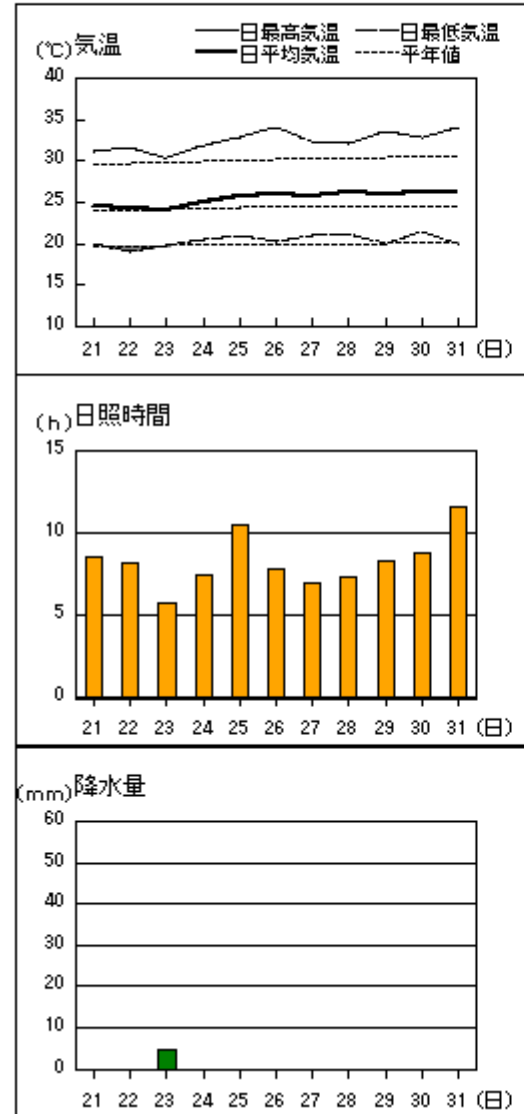


浜田

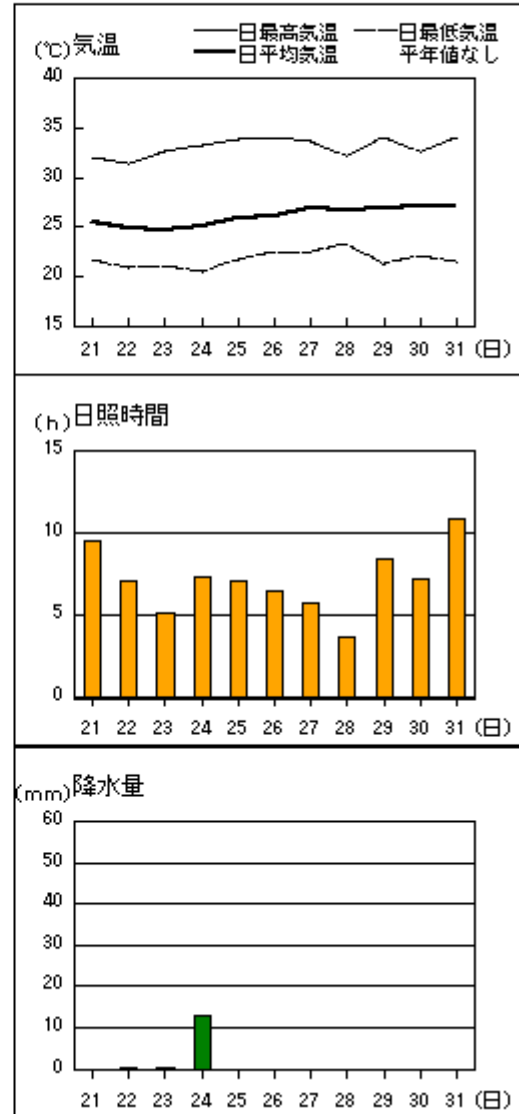


アメダス 気象経過図：2012年7月21日-2012年7月31日

瑞穂



吉賀





## 地域気象観測旬報

2012年7月21日～31日 島根県 (68)  
(1/5)

観測所名	西郷										10 以上積算気温			298
	気温( )			風向・風速(m/s)						降水量(mm)			日照 (h)	
	平均	最高	最低	平均	最多	最大	風向	瞬間	風向	日計	1時間	10分		
21	25.3	29.2	21.8	2.1	WNW	4.7	S	6.7	S	0.0	0.0	0.0	11.2	
22	25.0	28.1	21.8	2.5	ENE	5.1	ENE	7.9	ENE	0.0	0.0	0.0	8.8	
23	26.7	31.1	22.8	2.3	WSW	5.3	WSW	8.7	WSW	0.0	0.0	0.0	11.1	
24	27.0	31.8	22.7	2.5	W	6.7	W	10.3	WSW	0.0	0.0	0.0	9.7	
25	27.2	32.5	22.7	2.4	WSW	6.1	WSW	10.2	W	0.0	0.0	0.0	11.0	
26	27.0	32.1	21.8	1.9	W	4.3	SSW	6.6	SSW	0.0	0.0	0.0	11.7	
27	27.7	31.9	23.3	2.9	WNW	7.3	WSW	10.7	WSW	0.0	0.0	0.0	12.6	
28	28.1	32.0	23.3	3.3	WSW	6.1	WSW	11.4	WSW	0.0	0.0	0.0	8.5	
29	27.3	32.5	22.1	2.3	WNW	5.5	SSW	7.5	SSW	0.0	0.0	0.0	13.1	
30	28.3	33.2	23.7	2.4	SSW	5.7	WSW	9.4	W	0.0	0.0	0.0	10.7	
31	28.7	33.0	24.6	1.8	NW	4.2	SSW	5.8	S	0.0	0.0	0.0	12.2	
前半旬	26.2	30.5	22.4	2.4	WSW					0.0			51.8	
後半旬	27.9	32.5	23.1	2.4	WNW					0.0			68.8	
旬	27.1	31.6	22.8	2.4	WSW					0.0			120.6	
平年差/比	+1.5	+2.4	+0.1							0			162	

観測所名	西郷岬										10 以上積算気温			294
	気温( )			風向・風速(m/s)						降水量(mm)			日照 (h)	
	平均	最高	最低	平均	最多	最大	風向	瞬間	風向	日計	1時間	10分		
21	25.1	28.4	22.8	2.8	WSW	5	NE	6.7	SE	0.0	0.0	0.0		
22	24.9	27.1	22.4	4.0	ENE	7	ENE	8.7	ENE	0.0	0.0	0.0		
23	26.0	29.8	23.8	2.4	SW	4.5	W	7.2	WSW	0.0	0.0	0.0		
24	26.6	30.5	24.1	2.9	WNW	5.8	W	9.8	W	0.0	0.0	0.0		
25	26.7	31.0	23.6	2.8	WNW	5.7	WNW	8.7	WNW	0.0	0.0	0.0		
26	26.7	30.6	23.6	2.5	W	4.6	SSW	6.2	SSW	0.0	0.0	0.0		
27	27.2	30.6	24.7	3.9	SW	7.5	WSW	9.8	WNW	0.0	0.0	0.0		
28	27.3	30.7	24.2	3.8	WSW	6.2	SW	8.7	WNW	0.0	0.0	0.0		
29	27.0	31.2	23.7	2.6	SW	5.1	SW	6.2	SW	0.0	0.0	0.0		
30	28.0	32.6	24.9	2.1	SSW	4.7	WSW	6.2	WSW	0.0	0.0	0.0		
31	28.4	32.0	25.2	2.3	S	6	NE	7.2	ENE	0.0	0.0	0.0		
前半旬	25.9	29.4	23.3	3.0	WSW					0.0				
後半旬	27.4	31.3	24.4	2.9	SW					0.0				
旬	26.7	30.4	23.9	2.9	SW					0.0				
平年差/比	+2.2	+2.6	+1.8							0				

観測所名	海士										10 以上積算気温			303
	気温( )			風向・風速(m/s)						降水量(mm)			日照 (h)	
	平均	最高	最低	平均	最多	最大	風向	瞬間	風向	日計	1時間	10分		
21	25.4	28.6	21.9	1.2	NNW	3.9	NNE	5.8	NE	0.0	0.0	0.0	12.8	
22	25.7	29.1	22.3	1.6	ENE	3.9	ENE	7.0	ENE	0.0	0.0	0.0	10.7	
23	27.0	31.5	23.4	1.4	SW	4.2	WSW	7.5	SW	0.0	0.0	0.0	10.7	
24	27.5	32.0	23.1	1.7	SW	4.1	SW	8.5	SSW	0.0	0.0	0.0	11.7	
25	27.2	32.5	22.8	1.4	SW	3.9	W	6.9	WNW	0.0	0.0	0.0	11.4	
26	27.5	32.7	22.3	1.4	SW	4.2	SSW	7.4	SSW	0.0	0.0	0.0	12.1	
27	28.5	31.9	24.0	2.6	SW	4.7	WSW	9.9	SW	0.0	0.0	0.0	12.6	
28	28.2	32.0	23.6	2.5	SW	4.6	SW	9.8	SW	0.0	0.0	0.0	9.0	
29	27.7	32.3	22.2	1.4	SW	4.4	SSW	7.4	SSW	0.0	0.0	0.0	12.8	
30	29.2	33.9	24.5	1.6	SW	3.9	SW	7.9	SW	0.0	0.0	0.0	12.4	
31	28.6	34.6	24.9	1.1	NE	3.9	WSW	5.7	WSW	0.0	0.0	0.0	12.0	
前半旬	26.6	30.7	22.7	1.5	SW					0.0			57.3	
後半旬	28.3	32.9	23.6	1.8	SW					0.0			70.9	
旬	27.5	31.9	23.2	1.6	SW					0.0			128.2	
平年差/比	+1.7	+2.5	+0.5							0			184	

観測所名	鹿島										10 以上積算気温			302
	気温( )			風向・風速(m/s)						降水量(mm)			日照 (h)	
	平均	最高	最低	平均	最多	最大	風向	瞬間	風向	日計	1時間	10分		
21	25.8	29.1	22.3	1.4	N	4	N	7.1	NNW	0.0	0.0	0.0	6.5	
22	25.7	31.5	21.3	1.3	E	4.8	NNW	7.7	NW	0.0	0.0	0.0	12.1	
23	26.3	30.9	21.9	1.4	E	5.6	W	8.5	W	0.0	0.0	0.0	10.7	
24	27.4	32.4	23.5	1.8	ENE	6.3	W	10.2	W	0.0	0.0	0.0	12.0	
25	27.5	31.9	24.1	1.8	ENE	6	W	9.8	W	0.0	0.0	0.0	12.1	
26	27.6	32.0	23.7	1.6	E	5.7	W	8.4	W	0.0	0.0	0.0	12.0	
27	28.0	32.6	24.0	2.4	E	6.5	W	10.8	W	0.0	0.0	0.0	12.5	
28	28.1	32.5	24.8	2.8	W	7.3	W	12.5	W	0.0	0.0	0.0	11.4	
29	28.0	32.0	24.2	1.7	E	5.8	W	8.8	W	0.0	0.0	0.0	12.4	
30	28.7	33.4	24.7	1.5	E	4.1	W	7.8	NW	0.0	0.0	0.0	11.5	
31	28.4	33.9	24.3	1.5	ENE	5.6	NNW	8.1	NNW	0.0	0.0	0.0	12.2	
前半旬	26.5	31.2	22.6	1.5	ENE					0.0			53.4	
後半旬	28.1	32.7	24.3	1.9	E					0.0			72.0	
旬	27.4	32.0	23.5	1.7	ENE					0.0			125.4	
平年差/比	+1.4	+1.9	+1.1							0			161	

- ) : 統計値を求める対象となる資料の一部が欠けているが、その範囲が許容の範囲内の値。
- ] : 統計値を求める対象となる資料が、許容する範囲内の資料数を満たさず、十分な信頼を保障できない値である。
- × : 統計値を求める対象となる資料が、参考値もしくは欠測により全く統計値を求めることができない。

## 地域気象観測旬報

2012年7月21日～31日 島根県 (68)  
(2/5)

観測所名	斐川										10 以上積算気温			311
	気温( )			風向・風速(m/s)						降水量(mm)			日照 (h)	
	平均	最高	最低	平均	最多	最大	風向	瞬間	風向	日計	1時間	10分		
21	26.5	30.7	23.0	2.6	NNE	6.5	N	7.7	N	0.0	0.0	0.0		
22	26.4	31.6	21.8	3.9	ENE	6.7	ENE	8.7	ESE	0.0	0.0	0.0		
23	27.3	32.1	22.3	3.1	W	7.1	WSW	9.3	WSW	0.0	0.0	0.0		
24	28.2	32.9	24.0	2.8	WSW	7.3	WSW	9.3	W	0.0	0.0	0.0		
25	28.4	33.7	24.7	3.0	S	7.1	WSW	9.8	WSW	0.0	0.0	0.0		
26	28.4	33.4	24.0	3.0	WSW	6.4	WSW	8.7	WSW	0.0	0.0	0.0		
27	28.8	33.5	24.5	3.8	WSW	7.6	WSW	10.8	W	0.0	0.0	0.0		
28	28.9	32.7	25.2	4.1	W	8.8	WSW	12.3	WSW	0.0	0.0	0.0		
29	28.9	33.6	24.6	2.8	W	6.1	W	9.3	WSW	0.0	0.0	0.0		
30	29.5	35.1	25.3	2.5	S	8.6	WSW	10.8	WSW	0.0	0.0	0.0		
31	29.6	35.4	25.2	3.4	NNE	8	N	9.3	NNE	0.0	0.0	0.0		
前半旬	27.4	32.2	23.2	3.1	S					0.0				
後半旬	29.0	34.0	24.8	3.3	WSW					0.0				
旬	28.3	33.2	24.1	3.2	S					0.0				
平年差/比	+2.3	+3.1	+1.4							0				

観測所名	松江										10 以上積算気温			316
	気温( )			風向・風速(m/s)						降水量(mm)			日照 (h)	
	平均	最高	最低	平均	最多	最大	風向	瞬間	風向	日計	1時間	10分		
21	26.8	31.8	23.9	2.7	E	6.2	NW	9.5	NW	0.0	0.0	0.0	5.9	
22	26.3	31.1	22.3	3.0	E	6.2	NE	9.1	ESE	0.0	0.0	0.0	12.4	
23	27.6	32.6	22.8	2.6	W	6.2	W	8.9	W	0.0	0.0	0.0	10.9	
24	28.8	33.5	24.6	2.4	W	7.9	WSW	10.8	WSW	0.0	0.0	0.0	11.9	
25	29.1	34.1	25.7	2.5	WNW	7.4	WSW	10.3	WSW	0.0	0.0	0.0	12.0	
26	29.1	33.9	24.8	2.2	W	5.4	W	7.9	W	0.0	0.0	0.0	12.0	
27	29.5	34.1	25.5	3.5	W	8.6	W	11.3	WSW	0.0	0.0	0.0	12.6	
28	29.6	33.6	26.2	4.3	WSW	9.1	WSW	13.4	WSW	0.0	0.0	0.0	12.3	
29	29.4	33.9	25.4	2.7	W	5.8	N	8.7	N	0.0	0.0	0.0	12.5	
30	29.7	35.4	25.6	2.2	WNW	5.8	NW	8.8	SSW	0.0	0.0	0.0	10.4	
31	30.0	35.9	25.6	2.4	ENE	5.1	NE	7.7	NE	0.0	0.0	0.0	12.4	
前半旬	27.7	32.6	23.9	2.6	E					0.0			53.1	
後半旬	29.6	34.5	25.5	2.9	W					0.0			72.2	
旬	28.7	33.6	24.8	2.8	W					0.0			125.3	
平年差/比	+1.9	+2.6	+1.3							0			167	

観測所名	出雲										10 以上積算気温			302
	気温( )			風向・風速(m/s)						降水量(mm)			日照 (h)	
	平均	最高	最低	平均	最多	最大	風向	瞬間	風向	日計	1時間	10分		
21	26.0	30.7	22.4	1.7	E	3.6	ENE	6.8	W	0.0	0.0	0.0	7.2	
22	26.2	32.5	20.8	2.1	E	5.1	NE	7.9	NE	0.0	0.0	0.0	11.9	
23	26.2	30.4	21.6	1.5	W	4.1	WSW	7.0	WNW	0.0	0.0	0.0	11.4	
24	27.3	31.8	22.7	1.4	W	4.2	W	7.9	WSW	0.0	0.0	0.0	12.7	
25	27.3	31.7	23.5	1.4	WSW	3.9	W	7.4	WSW	0.0	0.0	0.0	12.4	
26	27.4	31.4	22.3	1.4	W	3.8	WSW	7.4	WSW	0.0	0.0	0.0	12.1	
27	27.8	32.5	23.1	1.7	W	4.6	W	8.5	W	0.0	0.0	0.0	12.2	
28	28.0	32.1	23.7	2.2	W	5.9	W	11.3	W	0.0	0.0	0.0	11.0	
29	27.9	31.7	23.0	1.7	W	4.3	WSW	7.6	WNW	0.0	0.0	0.0	13.1	
30	28.4	33.8	24.3	1.4	W	4.4	WSW	7.2	WSW	0.0	0.0	0.0	10.1	
31	29.3	35.3	23.7	1.9	E	4.8	ENE	8.2	E	0.0	0.0	0.0	12.6	
前半旬	26.6	31.4	22.2	1.6	W					0.0			55.6	
後半旬	28.1	32.8	23.4	1.7	W					0.0			71.1	
旬	27.4	32.2	22.8	1.7	W					0.0			126.7	
平年差/比	+1.1	+1.5	+0.5							0			157	

観測所名	大田										10 以上積算気温			307
	気温( )			風向・風速(m/s)						降水量(mm)			日照 (h)	
	平均	最高	最低	平均	最多	最大	風向	瞬間	風向	日計	1時間	10分		
21	26.2	30.5	22.9	1.6	S	4	NNE	6.4	NNE	0.0	0.0	0.0	6.7	
22	26.5	31.8	21.6	1.4	SE	4	NNW	6.7	NW	0.0	0.0	0.0	12.8	
23	27.4	32.0	23.1	1.5	SSE	3.9	NNW	7.0	NW	0.0	0.0	0.0	10.5	
24	28.4	33.0	24.3	1.8	SSE	4.1	NW	7.6	W	0.0	0.0	0.0	12.4	
25	27.7	33.5	24.0	1.3	SE	4.1	NW	6.8	NW	0.0	0.0	0.0	12.2	
26	28.2	33.3	23.6	1.4	SSE	3.6	NNW	7.0	W	0.0	0.0	0.0	11.6	
27	28.6	33.7	24.7	1.6	S	3.3	W	6.2	NNW	0.0	0.0	0.0	11.5	
28	28.3	33.3	24.9	1.9	WNW	4.3	NW	8.7	WNW	0.0	0.0	0.0	9.0	
29	28.3	33.7	24.2	1.7	WNW	4.1	NW	7.2	NW	0.0	0.0	0.0	12.8	
30	28.5	34.1	25.1	1.6	SE	3.4	WNW	6.6	SE	0.0	0.0	0.0	9.3	
31	29.2	35.4	24.3	1.9	N	4.5	N	8.1	ESE	0.0	0.0	0.0	12.7	
前半旬	27.2	32.2	23.2	1.5	SSE					0.0			54.6	
後半旬	28.5	33.9	24.5	1.7	SSE					0.0			66.9	
旬	27.9	33.1	23.9	1.6	SSE					0.0			121.5	
平年差/比	+1.1	+1.4	+0.9							0			154	



## 地域気象観測旬報

2012年7月21日～31日 島根県 (68)  
(3/5)

観測所名	掛合										10 以上積算気温			297
	気温( )			風向・風速(m/s)						降水量(mm)			日照 (h)	
	平均	最高	最低	平均	最多	最大	風向	瞬間	風向	日計	1時間	10分		
21	25.2	30.3	21.4	1.1	NNW	3.6	NNW	5.9	NNE	0.0	0.0	0.0	4.3	
22	25.0	31.4	19.6	1.1	SSE	3.6	NW	5.6	NW	0.0	0.0	0.0	8.7	
23	25.9	31.5	20.3	1.1	SE	3.3	NNW	6.2	SSE	0.0	0.0	0.0	7.5	
24	27.5	32.9	22.3	1.4	SSE	4.2	N	7.5	NNW	0.0	0.0	0.0	10.8	
25	27.4	34.3	22.7	1.0	SSE	3.6	WNW	6.7	N	0.0	0.0	0.0	11.0	
26	27.4	33.4	21.8	1.2	SE	3.9	N	7.1	N	0.0	0.0	0.0	10.3	
27	27.6	33.4	22.4	1.1	ESE	3.8	NW	6.3	NW	0.0	0.0	0.0	9.5	
28	27.6	32.8	23.0	1.5	SSE	4.9	NNW	10.1	NW	0.0	0.0	0.0	9.4	
29	27.6	35.1	22.3	1.2	SE	4.3	NNW	7.1	N	0.0	0.0	0.0	8.6	
30	28.0	35.1	23.1	1.2	SSE	3.8	NNW	8.2	SSE	0.0	0.0	0.0	8.3	
31	27.8	34.3	22.5	1.1	SE	3.7	NW	7.0	NNW	0.0	0.0	0.0	9.6	
前半旬	26.2	32.1	21.3	1.1	SSE					0.0			42.3	
後半旬	27.7	34.0	22.5	1.2	SE					0.0			55.7	
旬	27.0	33.1	21.9	1.2	SE					0.0			98.0	
平年差/比	+1.7	+2.5	+0.8							0			148	

観測所名	赤名										10 以上積算気温			277
	気温( )			風向・風速(m/s)						降水量(mm)			日照 (h)	
	平均	最高	最低	平均	最多	最大	風向	瞬間	風向	日計	1時間	10分		
21	23.7	29.6	20.3	0.8	NNW	3.2	NNW	6.1	NW	0.0	0.0	0.0	4.3	
22	23.7	30.5	18.6	1.0	SE	3.3	NNE	6.2	NE	0.0	0.0	0.0	7.8	
23	24.7	29.9	19.7	0.8	SE	2.6	NNW	5.1	N	0.0	0.0	0.0	5.7	
24	25.6	31.3	21.4	0.9	SE	2.8	NNW	5.6	NNE	0.0	0.0	0.0	9.4	
25	25.3	31.2	21.3	0.8	N	2.3	N	4.5	NNE	0.0	0.0	0.0	9.9	
26	25.6	32.2	19.8	0.9	N	2.3	NNW	4.5	NNW	0.0	0.0	0.0	10.3	
27	25.3	31.7	20.5	0.6	NNE	2.2	N	4.5	NNW	0.0	0.0	0.0	7.5	
28	25.5	31.0	21.4	0.7	N	2.4	SE	5.6	NNW	0.0	0.0	0.0	5.9	
29	25.9	32.5	20.5	0.9	SSE	2.7	NNE	5.6	SSE	0.0	0.0	0.0	9.7	
30	25.9	31.1	22.1	1.0	S	3.9	SE	7.2	ESE	0.0	0.0	0.0	6.9	
31	25.7	32.3	19.4	1.0	S	3.3	SE	6.0	SSE	0.0	0.0	0.0	8.8	
前半旬	24.6	30.5	20.3	0.9	SE					0.0			37.1	
後半旬	25.7	31.8	20.6	0.9	S					0.0			49.1	
旬	25.2	31.2	20.5	0.9	S					0.0			86.2	
平年差/比	+1.2	+2.1	+0.5							0			144	

観測所名	横田										10 以上積算気温			282
	気温( )			風向・風速(m/s)						降水量(mm)			日照 (h)	
	平均	最高	最低	平均	最多	最大	風向	瞬間	風向	日計	1時間	10分		
21	23.8	29.6	19.7	1.2	NNE	5	NNE	9.1	NNE	0.0	0.0	0.0	3.9	
22	22.9	30.9	18.1	0.8	ENE	4.9	SW	8.1	SW	2.0	2.0	1.5	8.4	
23	23.8	30.8	18.6	1.1	WSW	4.2	NW	7.6	S	22.5	22.5	16.5	7.3	
24	25.9	32.1	19.7	1.2	WNW	4.4	WNW	7.1	WNW	0.0	0.0	0.0	11.4	
25	26.3	32.9	21.5	1.1	WNW	3.8	WNW	5.8	W	0.0	0.0	0.0	9.7	
26	26.1	33.9	21.3	0.9	N	3.8	SW	6.7	S	0.0	0.0	0.0	9.1	
27	26.5	32.4	20.9	0.9	W	3.8	WNW	6.3	WNW	0.0	0.0	0.0	9.2	
28	26.4	33.3	22.0	1.2	WNW	4.7	WNW	7.8	WNW	2.0	2.0	1.0	7.9	
29	26.5	33.0	21.6	1.0	NNW	3.6	W	6.1	WNW	0.0	0.0	0.0	7.0	
30	26.7	33.3	22.0	1.2	WSW	4.5	NNE	8.8	NNE	0.0	0.0	0.0	7.9	
31	26.9	33.9	20.4	1.2	NE	3.5	NE	5.8	NNE	0.0	0.0	0.0	12.4	
前半旬	24.5	31.3	19.5	1.1	WNW					24.5			40.7	
後半旬	26.5	33.3	21.4	1.1	WNW					2.0			53.5	
旬	25.6	32.4	20.5	1.1	WNW					26.5			94.2	
平年差/比	+0.9	+2.3	+0.2							51			135	

観測所名	川本										10 以上積算気温			301
	気温( )			風向・風速(m/s)						降水量(mm)			日照 (h)	
	平均	最高	最低	平均	最多	最大	風向	瞬間	風向	日計	1時間	10分		
21	25.7	32.3	22.5	0.9	N	3.2	N	5.8	ENE	0.0	0.0	0.0	6.1	
22	26.2	33.9	21.7	0.9	W	3.4	N	5.8	NNW	0.0	0.0	0.0	9.9	
23	26.8	32.9	21.7	0.9	SW	2.7	N	4.5	NNW	0.0	0.0	0.0	7.5	
24	27.4	33.8	22.3	0.9	NW	2.6	SW	5.1	NNW	0.0	0.0	0.0	11.5	
25	27.4	34.6	23.1	0.8	N	3.5	N	6.5	NNW	0.0	0.0	0.0	11.0	
26	27.5	34.5	22.0	0.8	W	2.4	E	6.5	N	0.0	0.0	0.0	10.3	
27	27.9	35.0	23.3	0.8	WSW	2.6	WSW	5.2	WSW	0.0	0.0	0.0	9.3	
28	27.9	34.2	23.4	1.0	WSW	3.5	N	7.7	N	0.0	0.0	0.0	9.5	
29	28.0	34.9	23.1	0.9	W	3.5	N	6.7	N	0.0	0.0	0.0	10.7	
30	27.8	34.6	23.6	1.0	W	3.6	WSW	7.0	WSW	0.0	0.0	0.0	9.6	
31	28.0	36.3	22.8	1.0	NNW	3.4	NNE	6.7	NE	0.0	0.0	0.0	11.1	
前半旬	26.7	33.5	22.3	0.9	N					0.0			46.0	
後半旬	27.9	34.9	23.0	0.9	W					0.0			60.5	
旬	27.3	34.3	22.7	0.9	W					0.0			106.5	
平年差/比	+1.6	+3.1	+1.1							0			166	

# 地域気象観測旬報

2012年7月21日～31日 島根県 (68)  
(4/5)

観測所名	浜田											10 以上積算気温			306
	気温( )			風向・風速(m/s)						降水量(mm)			日照 (h)		
	平均	最高	最低	平均	最多	最大	風向	瞬間	風向	日計	1時間	10分			
21	26.8	30.3	24.5	2.4	ENE	4	NNE	6.5	N	0.0	0.0	0.0	10.0		
22	26.2	29.4	22.9	2.0	ENE	3.8	NNW	5.3	N	0.0	0.0	0.0	10.9		
23	26.9	31.2	23.3	1.6	ENE	3.1	WSW	4.6	SW	0.0	0.0	0.0	9.0		
24	27.7	31.2	23.8	2.0	WSW	4.1	WSW	5.8	WSW	0.0	0.0	0.0	12.2		
25	27.7	31.1	24.6	1.9	ENE	3.7	WSW	5.2	WSW	0.0	0.0	0.0	12.4		
26	27.8	31.2	24.7	2.0	WSW	3.7	WSW	5.4	SW	0.0	0.0	0.0	11.8		
27	28.6	31.7	25.4	2.7	WSW	5	SW	6.4	SW	0.0	0.0	0.0	11.0		
28	28.6	31.1	26.0	3.3	WSW	6.4	SW	8.6	WSW	0.0	0.0	0.0	11.9		
29	28.5	31.4	24.7	2.5	WSW	4.4	WSW	7.0	WSW	0.0	0.0	0.0	13.3		
30	28.9	32.9	25.4	1.8	ENE	3.5	W	5.1	WNW	0.0	0.0	0.0	10.2		
31	28.6	33.4	24.3	2.5	ENE	4.3	NNE	6.9	NE	0.0	0.0	0.0	13.0		
前半旬	27.1	30.6	23.8	2.0	ENE					0.0			54.5		
後半旬	28.5	32.0	25.1	2.5	ENE					0.0			71.2		
旬	27.8	31.4	24.5	2.2	ENE					0.0			125.7		
平年差/比	+1.3	+1.5	+1.1							0			160		

観測所名	弥栄											10 以上積算気温			275
	気温( )			風向・風速(m/s)						降水量(mm)			日照 (h)		
	平均	最高	最低	平均	最多	最大	風向	瞬間	風向	日計	1時間	10分			
21	24.4	29.1	20.8	1.3	N	3.9	N	6.3	NE	0.0	0.0	0.0	6.2		
22	23.6	29.9	18.1	0.9	N	3.4	N	5.4	NNE	0.0	0.0	0.0	7.9		
23	24.8	30.5	20.0	0.9	N	2.2	NNE	4.9	WSW	0.0	0.0	0.0	8.3		
24	24.9	30.6	19.2	1.1	N	3	WNW	5.9	NW	0.0	0.0	0.0	9.0		
25	24.6	30.9	19.9	0.8	NNE	2.9	W	5.2	NNW	0.0	0.0	0.0	11.8		
26	25.5	32.0	19.8	1.0	N	3.1	NW	5.9	WSW	0.0	0.0	0.0	11.1		
27	25.6	32.5	20.7	0.9	W	3.1	WNW	5.5	WSW	0.0	0.0	0.0	11.0		
28	26.0	30.9	21.9	1.2	W	3.3	W	6.3	NW	0.0	0.0	0.0	7.9		
29	25.8	31.9	19.6	0.9	W	3.4	W	6.0	WSW	0.0	0.0	0.0	10.4		
30	24.6	32.1	20.8	1.0	NNE	4.8	N	7.0	NNE	5.5	3.0	2.0	6.2		
31	25.2	32.1	19.4	1.7	NNE	4.3	N	7.4	NNE	0.0	0.0	0.0	10.5		
前半旬	24.5	30.2	19.6	1.0	N					0.0			43.2		
後半旬	25.5	31.9	20.4	1.1	N					5.5			57.1		
旬	25.0	31.1	20.0	1.1	N					5.5			100.3		
平年差/比	+0.7	+1.9	+0.1							8			155		

観測所名	瑞穂											10 以上積算気温			280
	気温( )			風向・風速(m/s)						降水量(mm)			日照 (h)		
	平均	最高	最低	平均	最多	最大	風向	瞬間	風向	日計	1時間	10分			
21	24.4	31.1	20.0	0.9	WNW	3.5	WNW	6.9	WNW	0.0	0.0	0.0	8.5		
22	24.3	31.5	18.9	0.7	WNW	2.7	WNW	5.0	W	0.0	0.0	0.0	8.2		
23	24.0	30.3	19.6	0.7	WSW	3.2	W	6.3	SW	4.5	4.5	3.0	5.7		
24	25.0	31.8	20.5	0.8	E	3	W	5.9	SSW	0.0	0.0	0.0	7.4		
25	25.8	32.8	20.9	0.9	WNW	3.7	WNW	6.7	W	0.0	0.0	0.0	10.5		
26	25.9	34.0	20.2	0.7	WNW	3.1	WNW	6.7	W	0.0	0.0	0.0	7.8		
27	25.8	32.3	20.8	0.6	WNW	2.9	WNW	5.4	W	0.0	0.0	0.0	6.9		
28	26.1	32.0	21.2	0.9	WNW	3.4	WNW	6.5	NW	0.0	0.0	0.0	7.3		
29	25.9	33.6	20.0	0.7	WNW	2.6	WNW	4.9	WNW	0.0	0.0	0.0	8.3		
30	26.2	32.8	21.3	1.0	SSW	3.1	S	6.7	S	0.0	0.0	0.0	8.8		
31	26.2	33.9	20.0	1.0	ESE	3.5	E	6.2	ESE	0.0	0.0	0.0	11.6		
前半旬	24.7	31.5	20.0	0.8	WNW					4.5			40.3		
後半旬	26.0	33.1	20.6	0.8	WNW					0.0			50.7		
旬	25.4	32.4	20.3	0.8	WNW					4.5			91.0		
平年差/比	+1.0	+2.1	+0.3							7			136		

観測所名	高津											10 以上積算気温			298
	気温( )			風向・風速(m/s)						降水量(mm)			日照 (h)		
	平均	最高	最低	平均	最多	最大	風向	瞬間	風向	日計	1時間	10分			
21	25.9	29.0	23.6	2.1	SSE	4.6	NW	5.7	NW	0.0	0.0	0.0			
22	25.4	28.3	22.8	1.8	SSE	3.5	NW	5.1	NNW	0.0	0.0	0.0			
23	26.3	29.6	22.9	2.3	S	4.9	SSE	6.7	SSE	0.0	0.0	0.0			
24	27.3	30.7	25.1	3.2	NW	6.5	SSE	9.3	S	0.0	0.0	0.0			
25	26.9	30.2	23.7	2.5	SSE	4.4	SSE	6.7	SSE	0.0	0.0	0.0			
26	27.2	30.5	24.5	2.9	SSE	5.8	WNW	7.7	WNW	0.0	0.0	0.0			
27	27.7	31.0	25.1	2.9	NW	5.3	NW	7.2	S	0.0	0.0	0.0			
28	27.8	31.1	25.2	3.0	WNW	6.8	WNW	9.3	NW	0.0	0.0	0.0			
29	27.4	31.3	23.8	3.0	NW	6.5	WNW	8.7	WNW	0.0	0.0	0.0			
30	27.9	33.1	24.7	2.3	SSE	5.6	WNW	7.7	WNW	0.0	0.0	0.0			
31	27.7	32.4	23.6	2.8	SSE	6	SSE	7.7	S	0.0	0.0	0.0			
前半旬	26.4	29.6	23.6	2.4	SSE					0.0					
後半旬	27.6	31.6	24.5	2.8	SSE					0.0					
旬	27.0	30.7	24.1	2.6	SSE					0.0					
平年差/比	+1.4	+1.4	+1.4							0					

# 地域気象観測旬報

2012年7月21日～31日 島根県 (68)  
(5/5)

観測所名	益田										10 以上積算気温			316
	気温( )			風向・風速(m/s)						降水量(mm)			日照 (h)	
	平均	最高	最低	平均	最多	最大	風向	瞬間	風向	日計	1時間	10分		
21	27.8	31.6	24.5	1.5	SSE	3.4	WNW	6.2	N	0.0	0.0	0.0	9.1	
22	27.2	31.4	23.3	1.4	NNW	2.9	N	5.2	N	0.0	0.0	0.0	11.2	
23	27.8	32.0	23.7	1.4	ESE	2.7	NW	5.2	NNE	0.0	0.0	0.0	9.9	
24	28.6	32.6	24.6	1.5	SE	3.7	NW	6.8	WNW	0.0	0.0	0.0	9.5	
25	28.6	32.7	24.2	1.4	SSE	3.1	WNW	5.1	N	0.0	0.0	0.0	11.5	
26	28.8	32.9	24.9	1.6	SSE	3	WNW	5.8	N	0.0	0.0	0.0	11.2	
27	29.5	33.3	25.7	1.5	NNW	3.3	WNW	5.7	WNW	0.0	0.0	0.0	10.5	
28	29.5	33.3	26.7	1.9	ESE	4.3	WNW	8.1	NW	0.0	0.0	0.0	10.6	
29	29.1	32.8	24.7	1.6	NNW	3.6	WNW	6.7	W	0.0	0.0	0.0	13.0	
30	29.5	34.7	25.9	1.6	ESE	3.7	SW	6.3	S	0.5	0.5	0.5	9.5	
31	29.5	34.7	24.2	1.7	N	3.7	N	6.3	NNW	0.0	0.0	0.0	13.1	
前半旬	28.0	32.1	24.1	1.4	NNW					0.0			51.2	
後半旬	29.3	33.6	25.4	1.7	SSE					0.5			67.9	
旬	28.7	32.9	24.8	1.6	ESE					0.5			119.1	
平年差/比	+1.5	+1.3	+1.3							1			149	

観測所名	津和野										10 以上積算気温			304
	気温( )			風向・風速(m/s)						降水量(mm)			日照 (h)	
	平均	最高	最低	平均	最多	最大	風向	瞬間	風向	日計	1時間	10分		
21	26.9	33.5	22.7	1.3	NE	4	NNE	7.3	NNW	0.0	0.0	0.0	6.8	
22	26.4	32.9	21.7	1.0	NE	3.7	NNE	6.0	NNE	0.5	0.5	0.5	7.1	
23	26.6	33.7	22.3	1.2	SSW	4.9	SSW	7.6	S	8.5	8.5	5.5	6.5	
24	26.3	34.6	21.9	1.2	NE	4.3	S	8.5	S	31.0	31.0	17.5	6.5	
25	27.2	35.2	21.6	1.0	N	3.5	NE	6.5	NE	0.0	0.0	0.0	8.2	
26	28.0	36.4	22.5	1.3	S	3.4	N	5.9	N	0.0	0.0	0.0	8.6	
27	28.5	35.6	24.1	1.2	SSW	3.4	NNE	5.7	NNE	0.0	0.0	0.0	6.6	
28	28.6	34.1	24.4	1.3	SSW	4.1	ENE	6.5	NNE	0.0	0.0	0.0	4.8	
29	28.2	35.6	22.3	1.2	SW	3.8	NNE	6.4	NNE	0.0	0.0	0.0	7.9	
30	28.5	34.5	23.5	1.3	NE	4.1	SSW	7.1	SW	0.0	0.0	0.0	7.9	
31	28.7	35.8	22.7	1.4	N	3.9	N	6.3	NNE	0.0	0.0	0.0	10.7	
前半旬	26.7	34.0	22.0	1.1	NE					40.0			35.1	
後半旬	28.4	35.3	23.3	1.3	SSW					0.0			46.5	
旬	27.6	34.7	22.7	1.2	SSW					40.0			81.6	
平年差/比	+1.2	+2.6	+0.7							54			127	

観測所名	吉賀										10 以上積算気温			287
	気温( )			風向・風速(m/s)						降水量(mm)			日照 (h)	
	平均	最高	最低	平均	最多	最大	風向	瞬間	風向	日計	1時間	10分		
21	25.5	31.9	21.6	1.7	ENE	7.7	ENE	12.0	E	0.0	0.0	0.0	9.5	
22	24.8	31.3	20.8	0.9	NE	3.1	SW	6.1	SW	0.5	0.5	0.5	7.0	
23	24.7	32.5	21.0	0.9	SSW	3.9	NE	7.8	NE	0.5	0.5	0.5	5.1	
24	25.1	33.1	20.5	1.0	SW	6.2	NNE	10.4	NE	13.0	13.0	6.0	7.3	
25	25.9	33.8	21.6	1.0	NNE	5.3	ENE	8.0	NNE	0.0	0.0	0.0	7.0	
26	26.1	33.9	22.4	0.8	NE	3	SSW	6.0	SW	0.0	0.0	0.0	6.4	
27	26.8	33.5	22.4	1.0	NE	5	ENE	6.6	ENE	0.0	0.0	0.0	5.7	
28	26.7	32.1	23.2	1.1	NE	5.3	NE	8.8	NE	0.0	0.0	0.0	3.7	
29	26.9	34.0	21.3	1.3	NNE	3.9	NE	5.7	ENE	0.0	0.0	0.0	8.4	
30	27.1	32.5	22.0	1.6	WSW	4	SW	6.7	WSW	0.0	0.0	0.0	7.2	
31	27.0	33.9	21.5	1.8	WSW	4.8	WSW	8.8	SW	0.0	0.0	0.0	10.8	
前半旬	25.2	32.5	21.1	1.1	NE					14.0			35.9	
後半旬	26.8	33.3	22.1	1.3	NE					0.0			42.2	
旬	26.1	33.0	21.7	1.2	NE					14.0			78.1	
平年差/比	//	//	//							//			//	

## 地域雨量観測月報(集計値)

島根県 (68)      2012年7月  
1/1頁

観測所名	大東	伯太	佐田	福光	桜江	三隅	波佐	匹見										
月計	272.0	187.5	307.5	291.0	311.0	241.5	352.0	267.5										
平年比	110	79	112	116	111	85	99	89										
最大日降水量	84.5	54.0	126.5	87.0	139.5	50.0	72.5	37.0										
起日	6	6	6	5	5	5	5	3										
最大1時間降水量	49.0	31.5	74.0	37.0	39.5	30.5	35.5	21.0										
起日 時分	6 22:10	6 22:26	6 22:09	6 22:27	5 07:53	13 12:03	6 23:43	13 12:03										
最大10分間降水量	15.0	11.0	21.5	16.0	11.0	16.5	13.0	9.0										
起日 時分	6 22:10	5 18:20	6 21:56	6 21:41	5 07:24	13 11:41	30 15:06	20 12:54										
1mm以上日数	10	9	12	11	11	11	10	16										
10mm以上日数	8	6	7	8	8	8	10	9										
30mm以上日数	3	3	3	3	3	3	5	3										
50mm以上日数	1	1	2	2	1	1	2	0										
70mm以上日数	1	0	1	1	1	0	1	0										
100mm以上日数	0	0	1	0	1	0	0	0										

観測所名																		
月計																		
平年比																		
最大日降水量																		
起日																		
最大1時間降水量																		
起日 時分																		
最大10分間降水量																		
起日 時分																		
1mm以上日数																		
10mm以上日数																		
30mm以上日数																		
50mm以上日数																		
70mm以上日数																		
100mm以上日数																		

観測所名																		
月計																		
平年比																		
最大日降水量																		
起日																		
最大1時間降水量																		
起日 時分																		
最大10分間降水量																		
起日 時分																		
1mm以上日数																		
10mm以上日数																		
30mm以上日数																		
50mm以上日数																		
70mm以上日数																		
100mm以上日数																		

- ]: 統計値を求める対象となる資料の一部が欠けているが、その範囲が許容の範囲内の値。
- ] : 統計値を求める対象となる資料が、許容する範囲内の資料数を満たさず、十分な信頼を保障できない値である。
- × : 統計値を求める対象となる資料が、参考値もしくは欠測により全く統計値を求めることができない。

# 地域気象観測月報(集計値)

島根県 (68) 2012年7月  
1/2頁

観測所名	西郷	西郷岬	海士	鹿島	斐川	松江	出雲	大田	掛合	横田	赤名	川本	浜田	瑞穂	弥栄
平均	25.1	24.6	25.7	26.0	26.5	26.7	26.1	26.4	25.6	24.4	23.5	25.8	26.3	23.9	23.9
平年差	0.9	1.1	1.4	1.3	1.3	1.4	1.1	0.9	1.4	0.8	0.7	1.3	1.1	0.6	0.7
最高	33.2	32.6	34.6	34.4	35.4	35.9	37.0	36.3	35.6	34.0	32.5	36.3	35.2	34.0	32.6
起日	30	30	31	18	31	31	18	18	18	18	29	31	18	26	19
最低	16.7	18.1	16.9	16.9	17.3	18.0	15.9	17.2	16.0	14.2	14.8	16.7	17.5	14.2	12.2
起日	9	9	9	9	9	9	9	9	9	9	9	9	9	9	9
最高平均	28.9	27.9	29.5	30.2	30.9	31.3	30.5	30.9	30.7	29.8	28.2	31.4	29.9	29.4	28.9
最高平年差	1.3	1.4	1.8	1.6	1.8	2.0	1.4	0.9	1.6	1.2	0.7	1.7	1.3	0.6	1.1
最低平均	21.8	22.3	22.3	22.5	22.9	23.3	21.9	22.7	21.1	19.9	19.7	21.7	23.0	19.6	19.4
最低平年差	0.4	1.0	0.9	1.1	0.8	1.0	0.6	0.8	0.8	0.5	0.6	1.0	0.7	0.5	0.2
積算気温	778	764	797	805	823	829	809	818	795	757	728	799	816	740	740
平均0 未満日数	0	0	0	0	0	0	0	0	0	0	0	0	0	0	0
平均25 以上日数	17	15	19	21	22	22	21	23	20	15	11	18	23	14	11
最高0 未満日数	0	0	0	0	0	0	0	0	0	0	0	0	0	0	0
最高25 以上日数	28	26	28	29	30	30	30	30	29	27	22	29	29	28	26
最高30 以上日数	14	10	16	16	19	21	18	21	20	18	12	20	16	16	15
最高35 以上日数	0	0	0	0	3	3	2	2	3	0	0	3	1	0	0
最低0 未満日数	0	0	0	0	0	0	0	0	0	0	0	0	0	0	0
最低25 以上日数	0	1	0	0	4	9	0	1	0	0	0	0	6	0	0
日照 月計	197.0		211.3	221.8		222.0	229.6	215.8	183.8	184.7	157.7	192.7	225.5	174.1	175.3
平年比	123		142	131		133	129	123	123	117	117	134	127	115	121
0.1時間未満日数	3		1	3		4	2	1	2	4	3	3	2	5	4
平均風速	2.6	3.5	1.9	2.1	3.5	3.0	2.1	1.7	1.5	1.4	1.0	1.3	3.0	1.1	1.3
最大風速	12.9	16.1	8.8	11.6	13.3	13.3	9.2	7.1	6.7	6.4	4.5	7.2	12.2	6.8	6.9
最大風速風向	WSW	WSW	W	SW	WSW	WSW	WSW	SE	SSE	SSW	SE	S	SW	SSW	SE
起日	6	6	6	6	6	6	6	11	11	16	18	16	6	15	11
最大瞬間風速	23.9	21.1	18.9	20.2	19	22.7	19.2	15.7	14.6	14.2	11	14.8	18.5	14.9	17.3
最大瞬間風速風向	WSW	SW	W	SW	WSW	WSW	WSW	ESE	NNW	NW	SE	W	S	S	SE
起日	6	6	6	6	6	6	6	11	6	6	11	6	11	15	11
最多風向	WSW	SW	SW	E)	WSW	W	WSW	SE	SSE	WNW	S	S	ENE	S	N)
10m/s以上日数	1	4	0	1	4	2	0	0	0	0	0	0	5	0	0
15m/s以上日数	0	1	0	0	0	0	0	0	0	0	0	0	0	0	0
20m/s以上日数	0	0	0	0	0	0	0	0	0	0	0	0	0	0	0
30m/s以上日数	0	0	0	0	0	0	0	0	0	0	0	0	0	0	0
降水 月計	237.0	193.5	148.5	156.0	151.0	155.0	228.5	265.5	247.5	254.0	316.0	346.5	215.0	284.0	280.0
平年比	108	74	64	68	47	61	91	103	93	102	101	124	78	102	82
最大日降水量	99.0	79.5	43.0	44.0	42.0	29.0	86.0	90.0	115.5	113.5	113.0	103.0	75.0	76.0	66.5
起日	6	6	1	5	6	6	6	6	6	6	6	5	5	5	5
最大1時間降水量	36.5	25.0	20.0	28.5	27.5	19.5	57.0	52.0	65.5	47.0	50.0	46.0	32.5	33.5	32.0
起日 時分	6 18:27	6 18:38	1 05:33	5 09:57	6 22:01	3 06:23	6 21:48	6 22:03	6 22:11	6 22:49	6 23:27	6 23:03	12 01:16	6 23:57	6 23:37
最大10分間降水量	11.5	10.5	7.0	9.0	14.5	12.0	18.0	16.5	18.0	16.5	15.0	13.0	13.5	11.5	16.0
起日 時分	6 18:01	6 18:05	20 05:09	5 09:12	6 21:11	13 16:08	6 21:05	6 21:44	6 21:34	23 16:20	6 22:45	6 22:44	12 00:52	6 23:09	5 21:56
1mm以上日数	9	9	10	11	11	10	11	11	10	11	10	11	9	11	12
10mm以上日数	4	4	6	6	6	7	7	7	7	8	8	9	9	8	8
30mm以上日数	3	2	1	3	1	0	3	2	2	1	3	3	2	4	3
50mm以上日数	2	1	0	0	0	0	1	2	1	1	2	2	1	1	1
70mm以上日数	1	1	0	0	0	0	1	1	1	1	1	2	1	1	0
100mm以上日数	0	0	0	0	0	0	0	0	1	1	1	1	0	0	0

- ) : 統計値を求める対象となる資料の一部が欠けているが、その範囲が許容の範囲内の値。
- ] : 統計値を求める対象となる資料が、許容する範囲内の資料数を満たさず、十分な信頼を保障できない値である。
- × : 統計値を求める対象となる資料が、参考値もしくは欠測により全く統計値を求めることができない。

## 地域気象観測月報(集計値)

島根県 (68)

2012年7月  
2/2頁

観測所名	高津	益田	津和野	吉賀		
気	平均	25.9	27.3	26.2	24.6	
	平年差	0.8	1.2	1	//	
	最高	34.6	37.6	36.4	34.0	
	起日	18	18	26	29	
	最低	17.1	17.7	16.2	16.2	
	起日	9	9	9	10	
	最高平均	29.6	31.5	31.7	29.8	
	最高平年差	0.8	1.2	1.1	//	
	最低平均	22.7	23.5	21.9	20.8	
	最低平年差	0.6	1.0	0.7	//	
	積算気温	802	847	811	764	
	温	平均0 未満日数	0	0	0	0
		平均25 以上日数	22	25	20	16
最高0 未満日数		0	0	0	0	
最高25 以上日数		29	31	31	27	
最高30 以上日数		17	22	21	17	
最高35 以上日数		0	2	5	0	
最低0 未満日数		0	0	0	0	
最低25 以上日数		4	7	0	0	
日照		月計		221.8	160.9	136.4
	平年比		125	110	//	
	0.1時間未満日数		2	2	4	
風向・風速	平均風速	3.3	1.8	1.8	1.6	
	最大風速	12.5	6	9.3	9.8	
	最大風速風向	SSE	S	SSW	WSW	
	起日	11	19	11	18	
	最大瞬間風速	20.1	12.1	18.5	16.7	
	最大瞬間風速風向	SSW	SSE	S	SW	
	起日	6	6	11	18	
	最多風向	SSE	S	SSW	NE	
	10m/s以上日数	2	0	0	0	
	15m/s以上日数	0	0	0	0	
	20m/s以上日数	0	0	0	0	
	30m/s以上日数	0	0	0	0	
	降水量	月計	255.0	279.0	316.5	298.0
平年比		82	113	107	//	
最大日降水量		47.5	46.5	51.5	46.5	
起日		14	6	13	5	
最大1時間降水量		29.0	33.0	38.0	24.0	
起日 時分		13 11:29	13 11:48	13 11:27	5 03:07	
最大10分間降水量		15.0	15.5	17.5	13.5	
起日 時分		13 11:11	6 22:45	24 17:12	13 11:26	
1mm以上日数		10	10	16	15	
10mm以上日数		7	7	10	9	
30mm以上日数		5	5	6	4	
50mm以上日数		0	0	1	0	
70mm以上日数		0	0	0	0	
100mm以上日数	0	0	0	0		

## 地域雨量観測月報(集計値)

島根県 (68)      2012年7月  
1/1頁

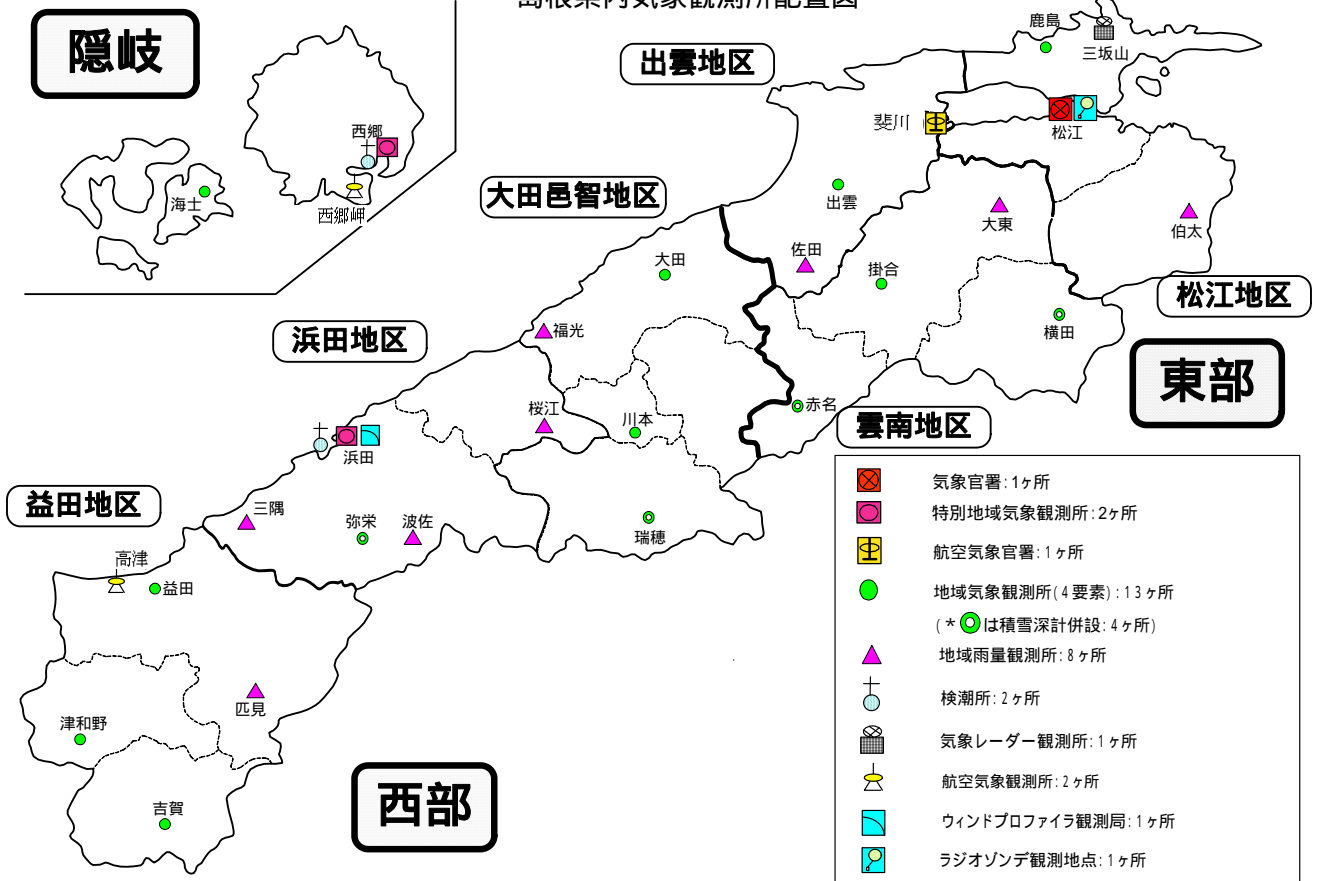
観測所名	大東	伯太	佐田	福光	桜江	三隅	波佐	匹見										
月計	272.0	187.5	307.5	291.0	311.0	241.5	352.0	267.5										
平年比	110	79	112	116	111	85	99	89										
最大日降水量	84.5	54.0	126.5	87.0	139.5	50.0	72.5	37.0										
起日	6	6	6	5	5	5	5	3										
最大1時間降水量	49.0	31.5	74.0	37.0	39.5	30.5	35.5	21.0										
起日 時分	6 22:10	6 22:26	6 22:09	6 22:27	5 07:53	13 12:03	6 23:43	13 12:03										
最大10分間降水量	15.0	11.0	21.5	16.0	11.0	16.5	13.0	9.0										
起日 時分	6 22:10	5 18:20	6 21:56	6 21:41	5 07:24	13 11:41	30 15:06	20 12:54										
1mm以上日数	10	9	12	11	11	11	10	16										
10mm以上日数	8	6	7	8	8	8	10	9										
30mm以上日数	3	3	3	3	3	3	5	3										
50mm以上日数	1	1	2	2	1	1	2	0										
70mm以上日数	1	0	1	1	1	0	1	0										
100mm以上日数	0	0	1	0	1	0	0	0										

観測所名																		
月計																		
平年比																		
最大日降水量																		
起日																		
最大1時間降水量																		
起日 時分																		
最大10分間降水量																		
起日 時分																		
1mm以上日数																		
10mm以上日数																		
30mm以上日数																		
50mm以上日数																		
70mm以上日数																		
100mm以上日数																		

観測所名																		
月計																		
平年比																		
最大日降水量																		
起日																		
最大1時間降水量																		
起日 時分																		
最大10分間降水量																		
起日 時分																		
1mm以上日数																		
10mm以上日数																		
30mm以上日数																		
50mm以上日数																		
70mm以上日数																		
100mm以上日数																		

- ]: 統計値を求める対象となる資料の一部が欠けているが、その範囲が許容の範囲内の値。
- ] : 統計値を求める対象となる資料が、許容する範囲内の資料数を満たさず、十分な信頼を保障できない値である。
- × : 統計値を求める対象となる資料が、参考値もしくは欠測により全く統計値を求めることができない。

島根県内気象観測所配置図



平成23年10月1日現在

島根県地域気象観測所（アメダス）所在地一覧表

観測所	気温	降水量	日照	風向 風速	積雪	所在地	緯度	経度	海面上 の高さ
西郷	○	○	○	○	○	隠岐郡隠岐の島町西町大城の一（西郷特別地域気象観測所）	36°12.2'	133°20.0'	27m
西郷岬	○	○		○		隠岐郡隠岐の島町岬町（隠岐航空気象観測所）	36°10.7'	133°19.4'	80m
海士	○	○	○	○		隠岐郡海士町海士	36°05.8'	133°05.8'	3m
鹿島	○	○	○	○		松江市鹿島町北講武	35°31.2'	133°01.3'	5m
斐川	○	○		○		出雲市斐川町沖州（出雲空港出張所）	35°24.8'	132°53.4'	2m
松江	○	○	○	○	○	松江市西津田（松江地方気象台）	35°27.4'	133°03.9'	17m
出雲	○	○	○	○		出雲市芦渡町	35°19.9'	132°43.8'	20m
大東		○				雲南市大東町下阿用	35°19.1'	132°57.9'	56m
伯太		○				安来市伯太町母里	35°21.0'	133°16.4'	23m
佐田		○				出雲市佐田町大呂	35°13.3'	132°43.4'	100m
大田	○	○	○	○		大田市大田町大田	35°11.4'	132°29.8'	30m
掛合	○	○	○	○		雲南市掛合町掛合	35°11.9'	132°49.0'	215m
横田	○	○	○	○	○	仁多郡奥出雲町稲原	35°10.4'	133°06.2'	369m
福光		○				大田市温泉津町福光	35°04.2'	132°19.9'	8m
赤名	○	○	○	○	○	飯石郡飯南町下赤名	35°00.1'	132°42.7'	444m
桜江		○				江津市桜江町川戸	34°57.2'	132°20.0'	32m
川本	○	○	○	○		邑智郡川本町川本	34°58.6'	132°29.5'	132m
浜田	○	○	○	○		浜田市大辻町（浜田特別地域気象観測所）	34°53.8'	132°04.2'	19m
瑞穂	○	○	○	○	○	邑智郡邑南町淀原	34°51.2'	132°31.8'	327m
三隅		○				浜田市三隅町三隅	34°47.3'	131°57.5'	11m
弥栄	○	○	○	○	○	浜田市弥栄町長安本郷	34°46.6'	132°06.5'	380m
波佐		○				浜田市金城町波佐	34°46.8'	132°11.8'	370m
高津	○	○		○		益田市内田町（石見航空気象観測所）	34°40.5'	131°47.4'	54m
益田	○	○	○	○		益田市あけぼの東町	34°40.6'	131°50.6'	4m
匹見		○				益田市匹見町匹見	34°34.3'	132°01.0'	259m
津和野	○	○	○	○		鹿足郡津和野町森村口	34°27.7'	131°46.2'	165m
吉賀	○	○	○	○		鹿足郡吉賀町七日市	34°23.5'	131°53.6'	250m



# 中国地方 1か月予報

(7月28日から8月27日までの天候見通し)

平成24年7月27日  
広島地方気象台発表

## <特に注意を要する事項>

期間の前半は気温が高く、かなり高くなる可能性があります。

## <予想される向こう1か月の天候>

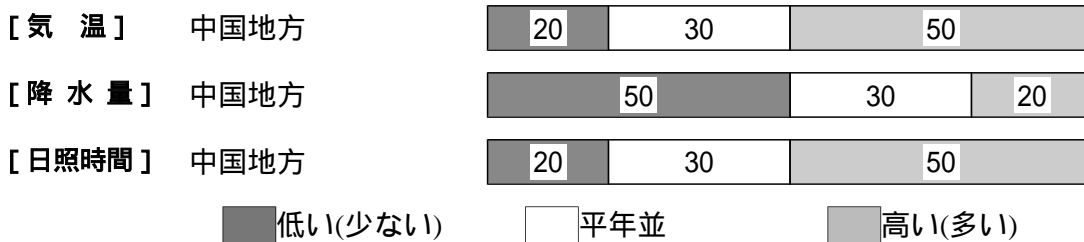
向こう1か月の出現の可能性が最も大きい天候と、特徴のある気温、降水量等の確率は以下のとおりです。

平年に比べ晴れの日が多いでしょう。

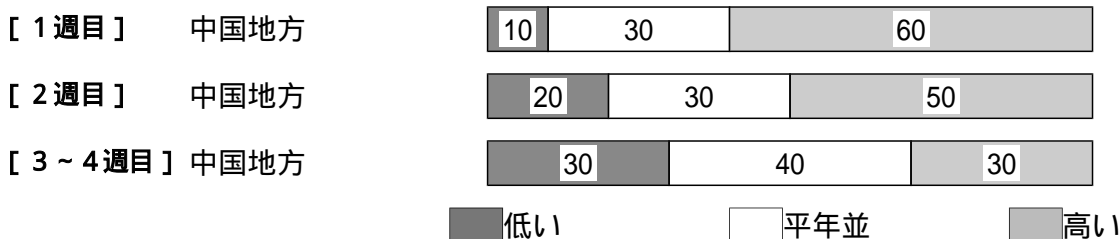
向こう1か月の平均気温は、高い確率50%です。降水量は、少ない確率50%です。日照時間は、多い確率50%です。

週別の気温は、1週目は、高い確率60%です。2週目は、高い確率50%です。

## <向こう1か月の気温、降水量、日照時間の各階級の確率(%)>



## <気温経過の各階級の確率(%)>



## <予報の対象期間>

1か月 : 7月28日(土) ~ 8月27日(月)

1週目 : 7月28日(土) ~ 8月3日(金)

2週目 : 8月4日(土) ~ 8月10日(金)

3~4週目 : 8月11日(土) ~ 8月24日(金)

## <次回発表予定等>

1か月予報 : 毎週金曜日 14時30分 次回は8月3日

3か月予報 : 8月23日(木) 14時

< 参考資料（平年並の範囲等） >

（ 1 ） 30 年平均値（向こう 1 か月の平均気温、降水量、日照時間と 1 週目、2 週目、3 ～ 4 週目の平均気温）

	気 温 ( )	降 水 量 (mm)	日照時間 (時間)	気 温( )		
				1 週目	2 週目	3 ～ 4 週目
松江	26.9	111.2	204.8	27.1	27.2	26.8
西郷	26.0	109.8	212.6	26.0	26.3	26.0
浜田	26.6	124.2	218.6	26.7	26.9	26.6
鳥取	27.1	112.4	209.3	27.4	27.5	27.0
米子	27.0	120.3	212.6	27.3	27.4	26.9
境	27.1	107.6	215.7	27.3	27.4	27.0
広島	28.3	115.4	215.3	28.6	28.6	28.2
呉	27.6	100.9	222.2	27.7	27.8	27.6
福山	27.6	85.5	231.4	27.8	27.9	27.6
岡山	28.4	88.8	208.4	28.6	28.7	28.3
津山	26.1	115.8	183.6	26.4	26.4	26.0

なお、気温、降水量、日照時間の「平年並」の範囲は、地点ごとに幾分違いはありますが、下に示した地域平均の「平年並」の範囲を参考にして下さい。

（ 2 ） 1981 ～ 2010 年のデータに基づいた向こう 1 か月地域平均の気温、降水量、日照時間の平年差（比）の「平年並」の範囲は次のとおりです。

	気温平年差( )	降水量平年比(%)	日照時間平年比(%)
中国地方	-0.4 ～ +0.6	59 ～ 103	88 ～ 115
山陰	-0.4 ～ +0.7	60 ～ 112	88 ～ 117
山陽	-0.4 ～ +0.6	54 ～ 98	90 ～ 114

（ 3 ） この予報期間の 1 週目、2 週目、3 ～ 4 週目の地域平均の気温平年差の「平年並」の範囲は次のとおりです。

	1 週目	2 週目	3 ～ 4 週目
中国地方	-0.2 ～ +1.0	-0.3 ～ +0.9	-0.4 ～ +0.6
山陰	-0.2 ～ +1.1	-0.4 ～ +1.0	-0.5 ～ +0.6
山陽	-0.3 ～ +0.9	-0.3 ～ +0.8	-0.3 ～ +0.6

< 参考資料（利用上の注意） >

（ 1 ） 気温（降水量）等は、「低い（少ない）」「平年並」「高い（多い）」の 3 つの階級で予報します。階級の幅は、1981 ～ 2010 年の 30 年間に於ける各階級の出現率が等分（それぞれ 33%）となるように決めてあります（気候的出現率と呼びます）。

（ 2 ） 予報する確率の数値は、それぞれの階級が出現する可能性の大きさを表しています。予測資料の信頼性が大きい場合には気候的出現率から大きく隔たった 10% 以下や 60% 以上の確率を付けられますが、特定の階級を強調できない場合には気候的出現率と同じかそれと同程度（30%、40%）の確率しか付けられません。

（ 3 ） 晴れや雨などの天気日数は、平年の日数よりも多い（少ない）場合は「平年に比べて多い（少ない）」、また平年の日数と同程度に多い（少ない）場合には「平年と同様に多い（少ない）」と表現します。なお、単に多い（少ない）と表現した場合には対象期間の 2 分の 1 より多い（少ない）ことを意味します。