

島根県農業気象速報

平成24年7月上旬

島根県
松江地方気象台

平成24年7月11日発行

気象概況 平成 24 年 7 月上旬

梅雨前線の影響により、曇りや雨の日が多かった。特に 5 日から 7 日にかけては、中国地方で梅雨前線の活動が活発となったため、県内の広い範囲で大雨となった。

日付	天気概況	松江(06 時～18 時)	松江(18 時～翌 06 時)
1 日	梅雨前線が中国地方に停滞	曇時々雨	曇一時晴
2 日	梅雨前線が西日本の南岸まで南下する	晴後曇	曇後雨
3 日	西日本に停滞する梅雨前線の影響を受ける	曇一時雨	晴時々曇
4 日	西日本に停滞する梅雨前線の影響を受ける	曇	曇一時晴
5 日	梅雨前線が中国地方をゆっくりと北上する	雨時々曇	曇一時雨、雷を伴う
6 日	山陰沖の梅雨前線が南下する	曇時々雨	雨一時曇、雷を伴う
7 日	南岸に停滞する梅雨前線の影響を受ける	曇時々雨	曇後一時晴
8 日	寒気の影響を受けるが、次第に高気圧の圏内となる	曇時々晴	晴後一時曇
9 日	日本海の高気圧に覆われる	薄曇一時晴	薄曇時々晴
10 日	日本海の高気圧に覆われる	晴	曇

気象官署・特別地域気象観測所の観測値(7 月上旬)

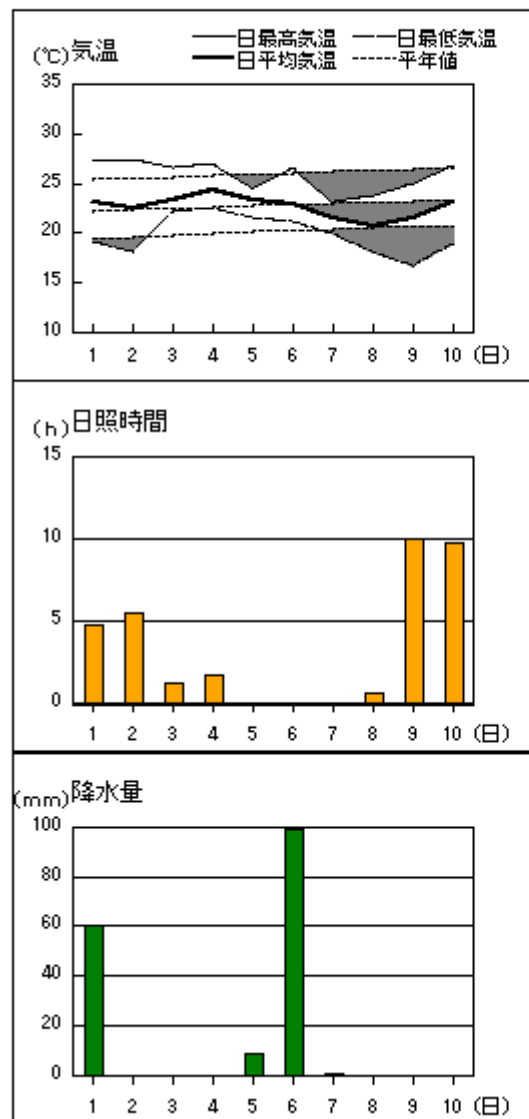
要素	気温()						降水量(mm)		日照時間(h)	
	平均		最高		最低		本年	平年	本年	平年
	本年	平年	本年	平年	本年	平年				
松江	23.8	23.9	27.9	27.8	20.6	21.1	108.5	88.2	39.2	46.4
浜田	23.8	23.9	26.9	27.1	20.5	21.0	128.0	105.1	39.5	48.6
西郷	22.6	22.8	25.8	26.0	19.8	20.1	168.5	85.1	33.4	42.9

平均気温は、全域「平年並」。降水量は、松江「平年並」、浜田「多い」、西郷「かなり多い」。日照時間は、全域「平年並」。

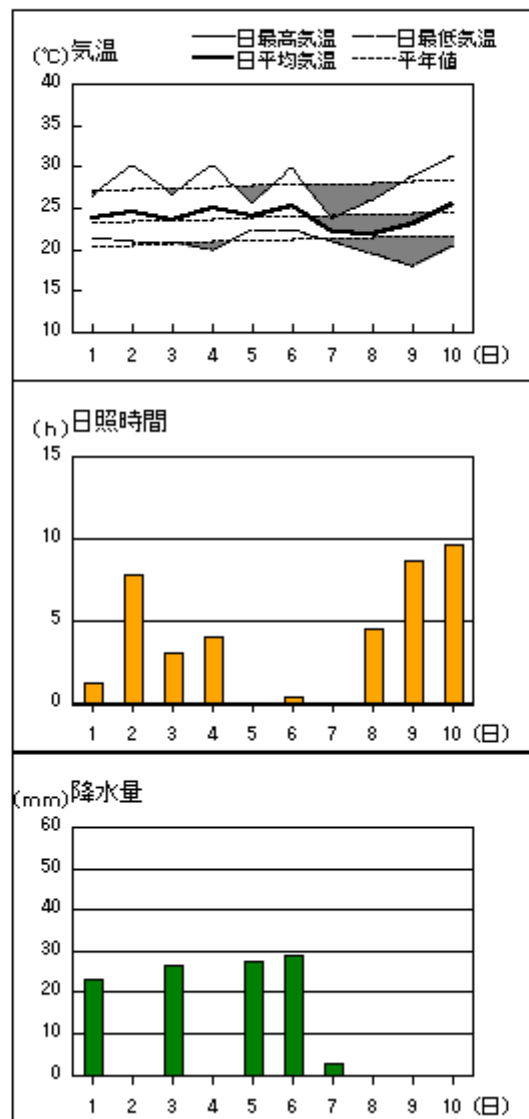
注：地上気象観測における平年の統計期間は、松江、浜田、西郷とも 1981～2010 年の 30 年間である。

アメダス 気象経過図：2012年7月1日-2012年7月10日

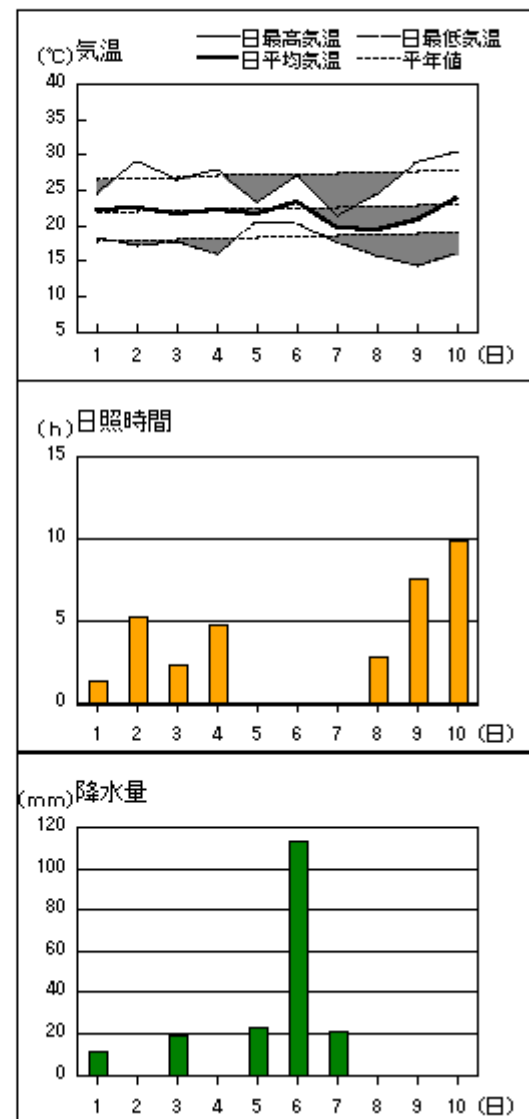
西郷



松江

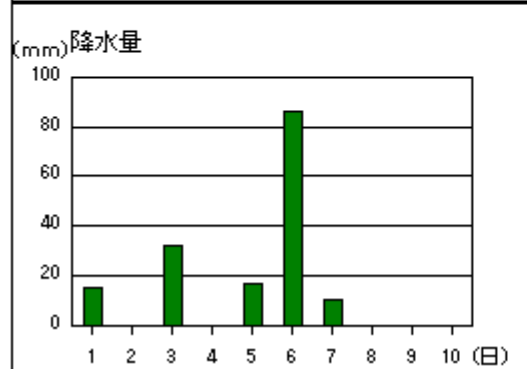
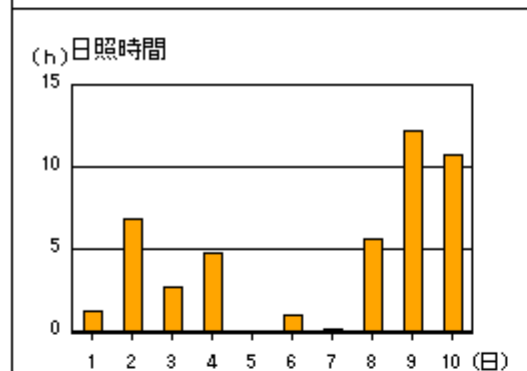
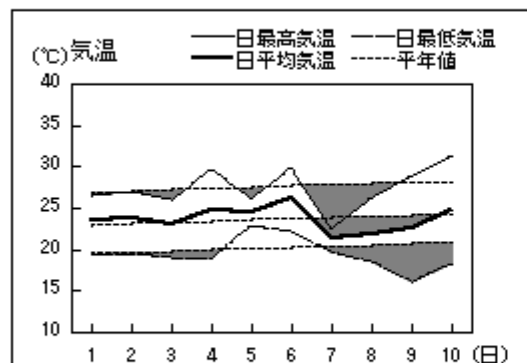


横田

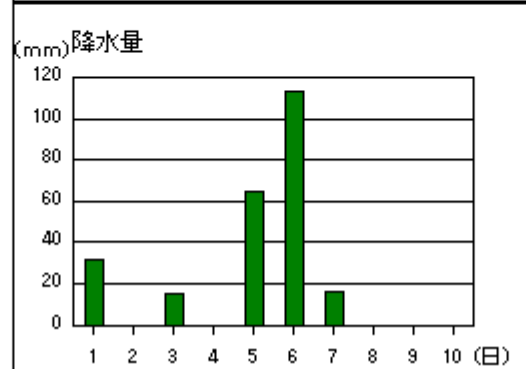
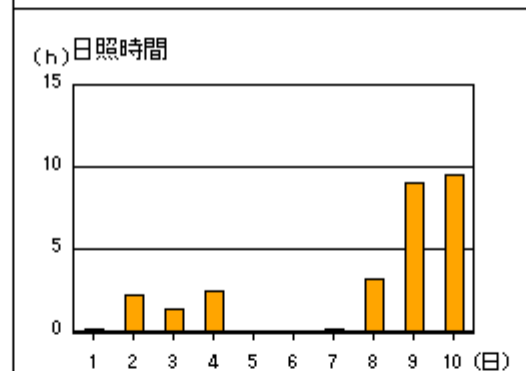
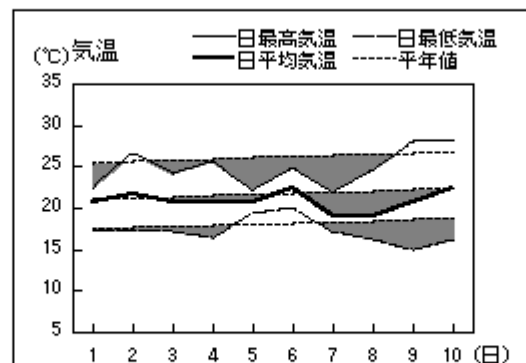


アメダス 気象経過図：2012年7月1日-2012年7月10日

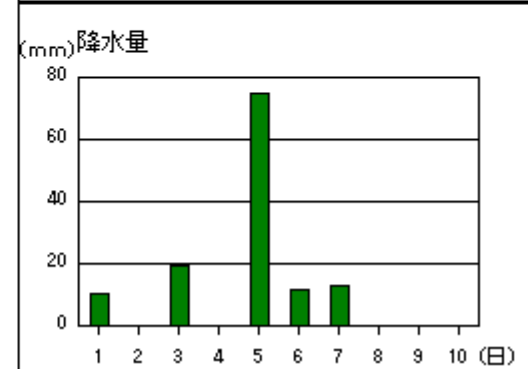
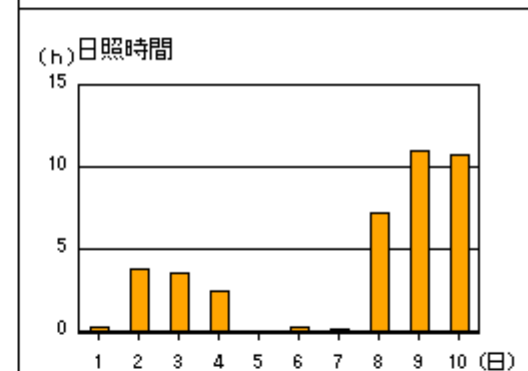
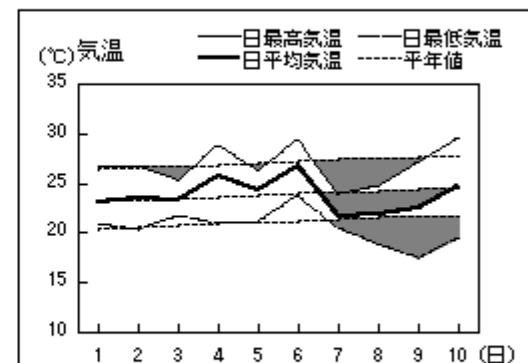
出雲



赤名

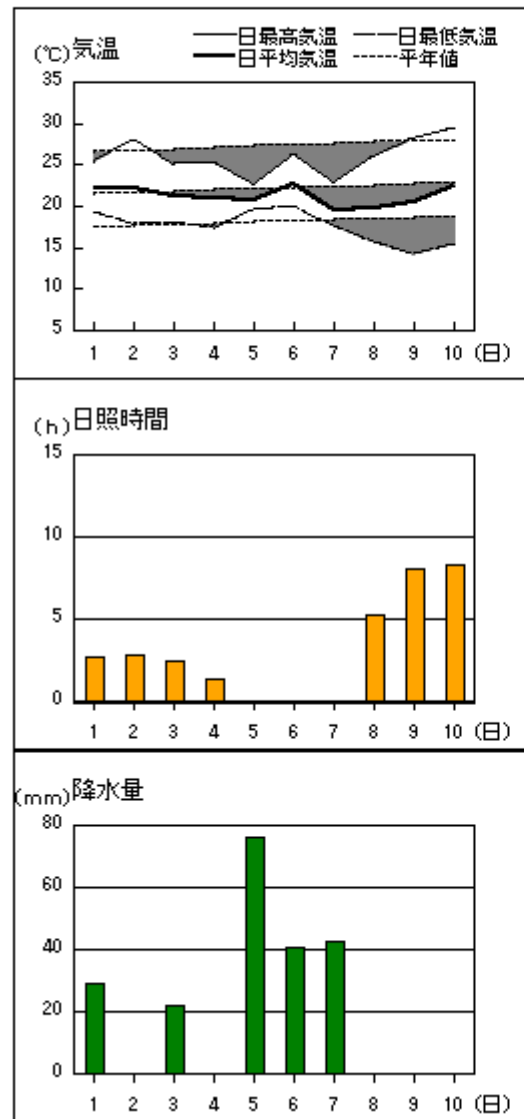


浜田

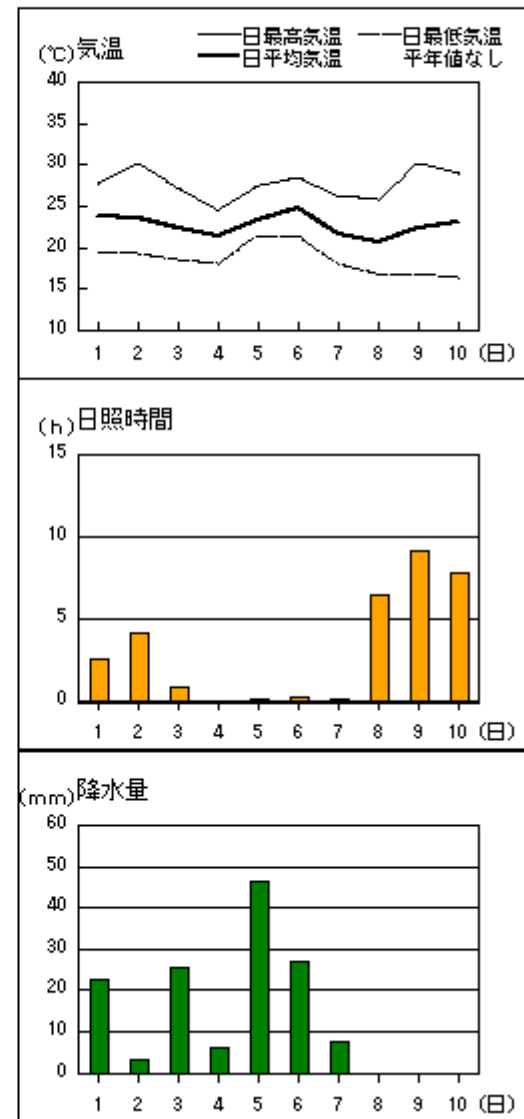


アメダス 気象経過図：2012年7月1日-2012年7月10日

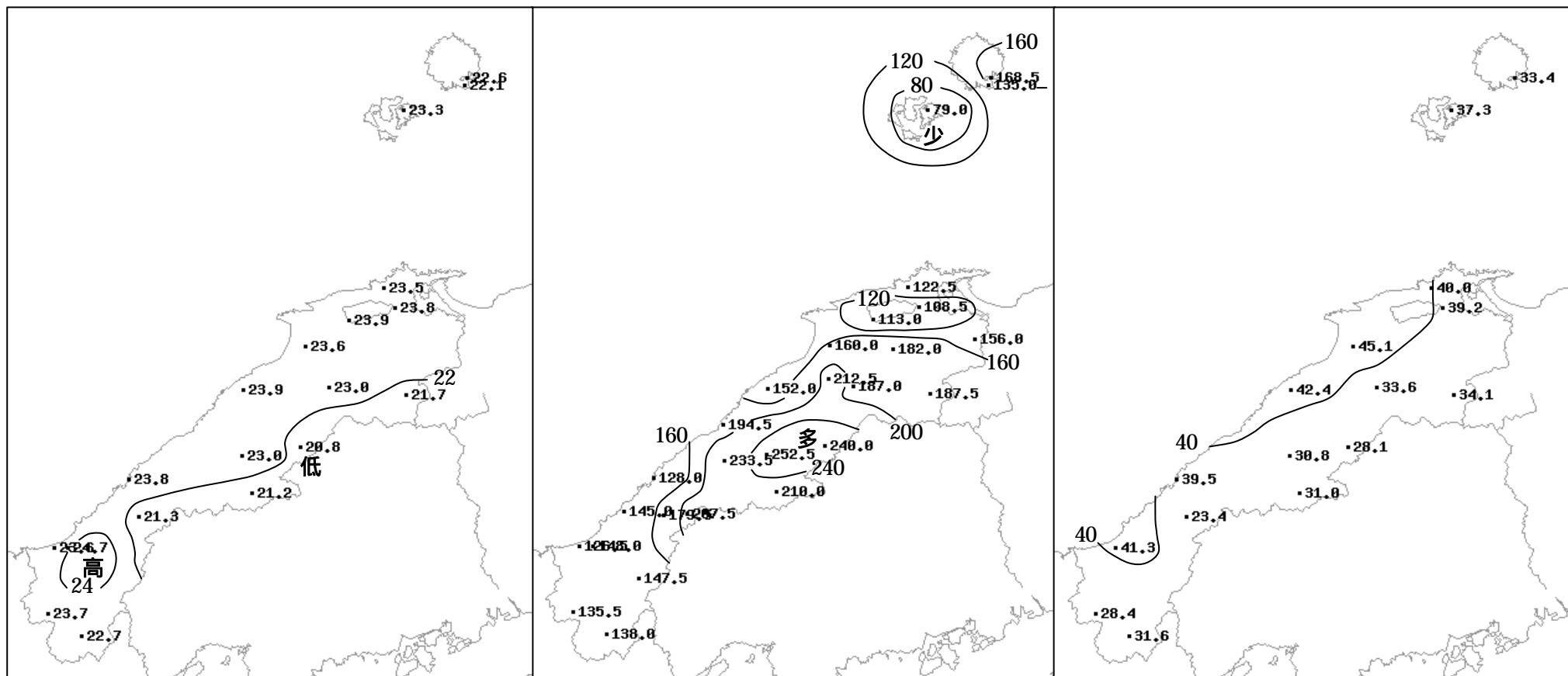
瑞穂



吉賀



2012年（平成24年）7月上旬の気象分布図



平均気温 (°C)

降水量 (mm)

日照時間 (h)

地域気象観測旬報

2012年7月1日～10日 島根県 (68)
(1/5)

観測所名	西郷										10 以上積算気温			226
	気温()			風向・風速(m/s)						降水量(mm)			日照(h)	
	平均	最高	最低	平均	最多	最大	風向	瞬間	風向	日計	1時間	10分		
1	23.2	27.3	19.0	3.3	W	9.2	W	15.7	WSW	60.5	25.5	8.0	4.7	
2	22.5	27.4	18.1	2.2	SSW	5.6	SE	7.7	SE	0.0	0.0	0.0	5.5	
3	23.3	26.6	22.1	2.7	WSW	6.8	WSW	9.8	WSW	0.0	0.0	0.0	1.2	
4	24.3	26.9	22.5	5.2	WSW	9.4	SW	15.7	WSW	0.0	0.0	0.0	1.7	
5	23.3	24.6	21.5	4.6	WSW	7.8	WSW	13.5	W	8.5	3.0	2.0	0.0	
6	22.9	26.5	21.0	4.2	WSW	12.9	WSW	23.9	WSW	99.0	36.5	11.5	0.0	
7	21.5	23.2	19.9	2.1	NW	3.8	NNW	7.7	N	0.5	0.5	0.5	0.0	
8	20.7	23.8	18.0	1.9	NW	5.1	ENE	8.0	E	0.0	0.0	0.0	0.6	
9	21.5	25.0	16.7	2.7	E	5.8	E	7.5	E	0.0	0.0	0.0	10.0	
10	23.1	26.8	18.9	2.2	ENE	4.7	ENE	7.2	ENE	0.0	0.0	0.0	9.7	
前半旬	23.3	26.6	20.6	3.6	WSW					69.0			13.1	
後半旬	21.9	25.1	18.9	2.6	NW					99.5			20.3	
旬	22.6	25.8	19.8	3.1	WSW					168.5			33.4	
平年差/比	-0.2	-0.2	-0.3							198			78	

観測所名	西郷岬										10 以上積算気温			221
	気温()			風向・風速(m/s)						降水量(mm)			日照(h)	
	平均	最高	最低	平均	最多	最大	風向	瞬間	風向	日計	1時間	10分		
1	22.6	26.9	19.6	4.8	W	10.9	W	16.5	WNW	47.0	21.5	6.5		
2	22.2	25.4	19.5	2.5	SSW	4.3	WSW	6.2	WSW	0.0	0.0	0.0		
3	22.5	25.3	21.5	2.9	SSE	5.9	W	8.2	W	0.5	0.5	0.5		
4	23.2	25.9	21.5	6.5	SW	9.6	WSW	12.9	WSW	0.0	0.0	0.0		
5	22.5	23.5	21.3	6.5	WSW	10.3	WSW	13.9	W	7.5	2.0	1.0		
6	22.4	25.2	20.8	5.9	WSW	16.1	WSW	21.1	SW	79.5	25.0	10.5		
7	21.1	23.4	19.6	3.1	NNW	7.4	NW	10.3	NW	0.5	0.5	0.5		
8	20.6	22.8	18.8	3.3	ENE	5.7	N	7.7	N	0.0	0.0	0.0		
9	21.3	23.6	18.1	3.2	ENE	5.2	ENE	7.2	ENE	0.0	0.0	0.0		
10	23.0	27.6	20.1	3.9	NE	7.3	NE	8.7	NE	0.0	0.0	0.0		
前半旬	22.6	25.4	20.7	4.6	WSW					55.0				
後半旬	21.7	24.5	19.5	3.9	ENE					80.0				
旬	22.1	25.0	20.1	4.3	WSW					135.0				
平年差/比	-0.2	-0.1	-0.1							142				

観測所名	海士										10 以上積算気温			233
	気温()			風向・風速(m/s)						降水量(mm)			日照(h)	
	平均	最高	最低	平均	最多	最大	風向	瞬間	風向	日計	1時間	10分		
1	23.2	25.7	19.8	2.4	W	8.1	WSW	16.4	W	43.0	20.0	5.5	3.8	
2	23.6	27.6	19.0	1.7	SW	3.7	WSW	6.9	W	0.0	0.0	0.0	5.7	
3	23.9	26.5	22.7	2.1	SW	4.2	SW	8.7	SW	0.0	0.0	0.0	0.7	
4	24.6	27.1	22.7	4.1	SW	6.7	WSW	13.9	SW	0.0	0.0	0.0	1.3	
5	23.5	24.6	22.2	3.6	SW	6	SW	13.2	SW	6.0	2.0	0.5	0.0	
6	23.9	26.6	21.7	3.7	WSW	8.8	W	18.9	W	28.5	9.0	5.0	0.1	
7	21.8	23.7	20.9	2.2	N	3.5	NNW	8.2	NNE	1.5	1.5	1.0	1.3	
8	21.3	24.2	18.3	1.4	NNE	3.9	NE	6.8	NE	0.0	0.0	0.0	3.0	
9	21.9	26.3	16.9	1.5	ENE	4.3	ENE	8.1	E	0.0	0.0	0.0	10.4	
10	24.8	30.7	21.5	1.8	ENE	3.6	E	6.8	ESE	0.0	0.0	0.0	11.0	
前半旬	23.8	26.3	21.3	2.8	SW					49.0			11.5	
後半旬	22.7	26.3	19.9	2.1	NNE					30.0			25.8	
旬	23.3	26.3	20.6	2.5	SW					79.0			37.3	
平年差/比	+0.4	+0.2	+0.6							87			95	

観測所名	鹿島										10 以上積算気温			235
	気温()			風向・風速(m/s)						降水量(mm)			日照(h)	
	平均	最高	最低	平均	最多	最大	風向	瞬間	風向	日計	1時間	10分		
1	23.6	25.8	21.3	3.2	W	8.7	SW	13.9	SW	34.5	19.5	5.5	3.3	
2	23.7	27.6	20.9	1.7	N	5.4	SSW	7.5	SW	0.0	0.0	0.0	5.3	
3	23.4	26.3	20.3	2.0	SW	5.5	SW	9.1	SW	11.0	6.0	3.5	1.9	
4	24.4	29.4	19.5	2.7	WSW	8.8	SW	14.3	SW	0.0	0.0	0.0	3.8	
5	23.9	25.6	22.5	3.4	SW	8.6	SW	12.3	SW	44.0	28.5	9.0	0.0	
6	25.4	29.5	21.7	4.5	SW	11.6	SW	20.2	SW	31.0	11.5	7.0	0.7	
7	21.9	24.0	20.7	2.0	NNW	4.3	N	7.7	N	2.0	1.0	0.5	0.8	
8	21.3	24.8	17.6	1.3	NNE	4.6	NNW	6.2	NNW	0.0	0.0	0.0	3.0	
9	22.5	28.8	16.9	1.2	E	3.8	NNW	5.8	N	0.0	0.0	0.0	10.4	
10	24.5	30.3	18.7	1.4	N	5.2	N	8.4	N	0.0	0.0	0.0	10.8	
前半旬	23.8	26.9	20.9	2.6	SW					89.5			14.3	
後半旬	23.1	27.5	19.1	2.1	N					33.0			25.7	
旬	23.5	27.2	20.0	2.3	SW					122.5			40.0	
平年差/比	+0.1	+0.1	-0.2							149			88	

-) : 統計値を求める対象となる資料の一部が欠けているが、その範囲が許容の範囲内の値。
-] : 統計値を求める対象となる資料が、許容する範囲内の資料数を満たさず、十分な信頼を保障できない値である。
- x : 統計値を求める対象となる資料が、参考値もしくは欠測により全く統計値を求めることができない。

地域気象観測旬報

2012年7月1日～10日 島根県 (68)
(2/5)

観測所名	斐川									10 以上積算気温			239	
	気温()			風向・風速(m/s)						降水量(mm)				日照 (h)
	平均	最高	最低	平均	最多	最大	風向	瞬間	風向	日計	1時間	10分		
1	23.8	26.3	21.4	4.5	WSW	11.2	WSW	16.5	W	29.0	12.5	5.0		
2	24.6	28.9	21.1	3.7	WSW	7.2	WSW	9.3	WSW	0.0	0.0	0.0		
3	23.6	26.0	20.9	3.6	WSW	9.4	WSW	12.3	WSW	21.0	12.0	3.5		
4	25.0	29.9	20.2	4.2	WSW	11.0	WSW	14.4	WSW	0.0	0.0	0.0		
5	24.2	25.9	22.9	4.0	SW	9.6	WSW	14.4	SW	17.0	7.0	3.0		
6	25.9	30.8	22.3	5.8	WSW	13.3	WSW	19.0	WSW	42.0	27.5	14.5		
7	21.7	22.9	20.0	3.2	N	6.4	N	7.7	N	4.0	1.5	1.0		
8	21.8	25.5	18.8	2.3	S	5.1	E	6.2	ENE	0.0	0.0	0.0		
9	23.1	28.8	17.3	3.0	SSE	5.8	ENE	7.2	E	0.0	0.0	0.0		
10	24.9	30.5	19.6	3.2	SSE	7.1	E	8.7	ENE	0.0	0.0	0.0		
前半旬	24.2	27.4	21.3	4.0	WSW					67.0				
後半旬	23.5	27.7	19.6	3.5	SSE					46.0				
旬	23.9	27.6	20.5	3.8	WSW					113.0				
平年差/比	-0.2	-0.2	-0.7							86				

観測所名	松江									10 以上積算気温			238	
	気温()			風向・風速(m/s)						降水量(mm)				日照 (h)
	平均	最高	最低	平均	最多	最大	風向	瞬間	風向	日計	1時間	10分		
1	23.7	26.4	21.4	4.5	W	12.5	W	18.5	WSW	23.0	10.0	3.5	1.2	
2	24.6	30.2	20.8	2.6	W	5.2	NW	8.0	NW	0.0	0.0	0.0	7.8	
3	23.5	26.8	20.9	3.5	W	9.3	WSW	14.1	W	26.5	19.5	5.5	3.1	
4	24.9	30.2	19.8	3.1	W	9.7	W	15.7	WSW	0.0	0.0	0.0	4.0	
5	23.9	25.6	22.4	3.3	WSW	8.5	W	13.5	WNW	27.5	14.5	5.0	0.0	
6	25.3	29.8	22.3	4.7	W	13.3	WSW	22.7	WSW	29.0	13.5	9.0	0.4	
7	22.0	23.7	20.9	3.0	NW	5.8	NW	8.3	NW	2.5	1.0	0.5	0.0	
8	21.9	26.0	19.5	2.2	E	4.9	E	8.3	NE	0.0	0.0	0.0	4.5	
9	23.1	28.8	18.0	2.2	ESE	5.7	ESE	8.1	ESE	0.0	0.0	0.0	8.6	
10	25.4	31.3	20.3	2.3	ESE	6	ENE	8.4	ENE	0.0	0.0	0.0	9.6	
前半旬	24.1	27.8	21.1	3.4	W					77.0			16.1	
後半旬	23.5	27.9	20.2	2.9	ESE					31.5			23.1	
旬	23.8	27.9	20.6	3.1	W					108.5			39.2	
平年差/比	-0.1	+0.1	-0.5							123			84	

観測所名	出雲									10 以上積算気温			236	
	気温()			風向・風速(m/s)						降水量(mm)				日照 (h)
	平均	最高	最低	平均	最多	最大	風向	瞬間	風向	日計	1時間	10分		
1	23.6	26.4	19.5	3.3	WSW	8.6	WSW	16.5	WSW	15.0	4.0	2.5	1.2	
2	23.7	26.9	19.4	1.8	W	4.2	WNW	8.0	W	0.0	0.0	0.0	6.8	
3	23.0	25.9	19.0	2.0	WSW	6.3	WSW	12.1	WSW	32.0	13.0	4.5	2.7	
4	24.7	29.7	19.0	2.0	WSW	6.1	WSW	11.5	W	0.0	0.0	0.0	4.7	
5	24.4	26.1	22.9	2.1	WSW	7.3	WSW	14.6	WSW	17.0	6.0	2.0	0.0	
6	26.1	29.9	22.2	3.6	WSW	9.2	WSW	19.2	WSW	86.0	57.0	18.0	1.0	
7	21.4	22.6	19.7	1.3	SW	3.4	NNE	6.1	SW	10.0	4.5	2.0	0.2	
8	21.9	26.3	18.5	2.0	ENE	5.3	ENE	8.3	ENE	0.0	0.0	0.0	5.6	
9	22.5	28.8	15.9	1.5	WSW	4.2	WSW	7.1	WSW	0.0	0.0	0.0	12.2	
10	24.7	31.4	18.1	1.9	ENE	5.3	ENE	8.0	ENE	0.0	0.0	0.0	10.7	
前半旬	23.9	27.0	20.0	2.2	WSW					64.0			15.4	
後半旬	23.3	27.8	18.9	2.1	WSW					96.0			29.7	
旬	23.6	27.4	19.4	2.2	WSW					160.0			45.1	
平年差/比	0.0	-0.2	-0.7							170			95	

観測所名	大田									10 以上積算気温			239	
	気温()			風向・風速(m/s)						降水量(mm)				日照 (h)
	平均	最高	最低	平均	最多	最大	風向	瞬間	風向	日計	1時間	10分		
1	23.5	25.4	21.3	1.7	WSW	4.5	W	10.8	W	11.0	3.0	1.5	0.3	
2	24.2	29.3	20.6	1.3	SSE	4	NW	7.3	WNW	0.0	0.0	0.0	4.7	
3	23.5	27.3	20.6	1.3	SSE	4.3	WSW	8.3	WNW	19.0	8.5	2.5	2.0	
4	25.2	30.5	20.1	1.6	SE	3.7	SE	8.5	WSW	0.0	0.0	0.0	3.4	
5	24.6	26.2	22.3	1.3	ESE	3.1	SE	7.4	W	22.0	9.5	4.0	0.0	
6	25.9	30.9	22.4	2.1	SE	5.2	N	12.5	W	90.0	52.0	16.5	1.2	
7	21.3	22.6	19.9	1.8	N	4.1	N	7.4	NNE	10.0	6.0	4.0	0.3	
8	21.8	26.0	18.5	1.7	N	5	N	8.3	N	0.0	0.0	0.0	8.3	
9	22.9	28.5	17.2	1.4	SSE	3.8	NNW	6.8	SE	0.0	0.0	0.0	12.1	
10	25.6	31.0	19.8	1.8	SSE	4.2	N	7.1	SSE	0.0	0.0	0.0	10.1	
前半旬	24.2	27.7	21.0	1.4	SE					52.0			10.4	
後半旬	23.5	27.8	19.6	1.8	N					100.0			32.0	
旬	23.9	27.8	20.3	1.6	SSE					152.0			42.4	
平年差/比	-0.2	-0.6	-0.4							154			88	

地域気象観測旬報

2012年7月1日～10日 島根県 (68)
(3/5)

観測所名	掛合										10 以上積算気温			230
	気温()			風向・風速(m/s)						降水量(mm)			日照 (h)	
	平均	最高	最低	平均	最多	最大	風向	瞬間	風向	日計	1時間	10分		
1	23.1	25.1	19.4	1.5		SE	4.2	SSE	8.8	NNW	24.5	10.0	3.5	0.6
2	23.3	29.0	18.3	1.0	SSE	3.9	SSE	7.3	S	0.0	0.0	0.0	0.0	4.7
3	22.7	26.7	19.2	1.0	SSE	3.7	NW	7.7	NNW	22.0	14.5	5.0	2.0	
4	24.8	30.1	18.8	2.4	S	4.2	S	9.3	SW	0.5	0.5	0.5	5.5	
5	23.9	25.7	21.6	2.4	SSE	4.6	SSE	10.3	SSE	13.5	4.0	1.0	0.0	
6	25.1	29.1	21.6	2.3	SSE	6	N	14.6	NNW	115.5	65.5	18.0	0.9	
7	20.3	22.8	18.5	1.2	NNW	3.9	NNW	7.2	N	11.0	9.0	2.5	0.0	
8	20.5	24.9	17.1	1.1	NW	3.3	NNW	5.5	NNW	0.0	0.0	0.0	2.6	
9	22.1	28.0	16.0	0.9	SE	3.9	NNW	6.8	N	0.0	0.0	0.0	7.6	
10	24.0	31.8	16.9	1.2	SSW	4.1	SSE	8.6	SSE	0.0	0.0	0.0	9.7	
前半旬	23.6	27.3	19.5	1.7	SSE					60.5			12.8	
後半旬	22.4	27.3	18.0	1.3	SSE					126.5			20.8	
旬	23.0	27.3	18.7	1.5	SSE					187.0			33.6	
平年差/比	-0.1	-0.4	-0.5							194			79	

観測所名	赤名										10 以上積算気温			208
	気温()			風向・風速(m/s)						降水量(mm)			日照 (h)	
	平均	最高	最低	平均	最多	最大	風向	瞬間	風向	日計	1時間	10分		
1	20.8	22.4	17.4	0.9	S	2.3	ESE	6.8	SSE	31.5	11.5	6.0	0.2	
2	21.6	26.5	17.3	0.5	SSE	2.4	SE	4.6	E	0.0	0.0	0.0	2.2	
3	20.7	24.0	17.0	0.5	SE	2	N	5.8	NW	15.0	6.5	2.0	1.4	
4	20.7	25.5	16.4	1.1	SE	4.5	SE	7.9	SE	0.0	0.0	0.0	2.5	
5	20.7	22.2	19.3	0.7	S	2.6	SE	7.1	SE	64.5	22.5	7.5	0.0	
6	22.5	24.9	20.1	1.1	SSW	3.5	SE	7.7	SE	113.0	50.0	15.0	0.0	
7	19.1	21.9	17.0	1.4	N	2.7	N	6.3	NNW	16.0	25.5	5.0	0.1	
8	19.0	24.6	16.2	0.9	NNE	2.7	NNW	5.3	NNE	0.0	0.0	0.0	3.2	
9	20.7	28.0	14.8	1.0	SE	3.4	SE	6.3	SE	0.0	0.0	0.0	9.0	
10	22.5	28.2	16.2	1.2	S	4.2	SE	8.5	SE	0.0	0.0	0.0	9.5	
前半旬	20.9	24.1	17.5	0.7	S					111.0			6.3	
後半旬	20.8	25.5	16.9	1.1	N					129.0			21.8	
旬	20.8	24.8	17.2	0.9	S					240.0			28.1	
平年差/比	-0.9	-1.4	-0.8							208			72	

観測所名	横田										10 以上積算気温			217
	気温()			風向・風速(m/s)						降水量(mm)			日照 (h)	
	平均	最高	最低	平均	最多	最大	風向	瞬間	風向	日計	1時間	10分		
1	22.3	24.5	18.2	2.0	WNW	5.6	WNW	9.7	WNW	11.5	6.5	3.5	1.4	
2	22.5	29.1	17.2	1.0	WNW	3.7	WNW	6.7	WNW	0.0	0.0	0.0	5.3	
3	21.6	26.4	17.7	1.1	WNW	5.4	WNW	8.8	WNW	19.0	7.5	2.0	2.3	
4	22.1	27.8	15.9	1.8	SW	5.3	SW	11.1	SW	0.0	0.0	0.0	4.8	
5	21.6	23.2	20.4	0.5	ESE	2.4	WSW	4.4	W	22.5	7.5	2.5	0.0	
6	23.2	26.9	20.3	1.9	SW	5.9	NW	14.2	NW	113.5	47.0	13.0	0.0	
7	19.6	21.3	17.7	1.7	W	3.7	NW	6.8	WNW	21.0	17.0	6.0	0.0	
8	19.3	24.4	15.7	1.0	ENE	3.3	NE	5.8	NNE	0.0	0.0	0.0	2.8	
9	20.9	29.1	14.2	1.1	WNW	4.5	NW	7.4	NNE	0.0	0.0	0.0	7.6	
10	23.9	30.3	16.0	1.2	SSE	3.4	SSW	8.1	S	0.0	0.0	0.0	9.9	
前半旬	22.0	26.2	17.9	1.3	WNW					53.0			13.8	
後半旬	21.4	26.4	16.8	1.4	SW					134.5			20.3	
旬	21.7	26.3	17.3	1.3	WNW					187.5			34.1	
平年差/比	-0.8	-1.0	-1.1							214			76	

観測所名	川本										10 以上積算気温			230
	気温()			風向・風速(m/s)						降水量(mm)			日照 (h)	
	平均	最高	最低	平均	最多	最大	風向	瞬間	風向	日計	1時間	10分		
1	23.1	24.8	21.2	1.4	SW	5.4	WSW	11.0	WSW	24.5	6.5	3.0	0.3	
2	24.0	29.1	20.2	0.9	N	2.9	N	6.1	N	0.0	0.0	0.0	3.5	
3	22.8	26.7	19.9	0.9	NNW	2.8	W	6.6	WSW	19.0	9.0	4.0	1.1	
4	23.6	30.2	19.2	1.0	SSE	4.2	S	7.2	SSW	0.0	0.0	0.0	3.0	
5	22.8	25.2	21.0	1.0	SW	3.7	SW	8.1	WSW	103.0	20.0	9.0	0.0	
6	24.6	29.7	22.0	1.3	SW	5.5	W	14.8	W	88.0	46.0	13.0	0.1	
7	20.8	24.4	19.3	1.0	NNW	5.4	WSW	11.3	WSW	18.0	9.5	4.0	0.0	
8	21.3	27.6	18.0	0.9	N	3.3	NNW	5.6	NNW	0.0	0.0	0.0	4.2	
9	22.5	29.6	16.7	0.9	N	2.2	NNE	4.3	N	0.0	0.0	0.0	9.6	
10	24.9	32.0	17.7	1.8	SSW	4.7	SSW	10.2	SSW	0.0	0.0	0.0	9.0	
前半旬	23.3	27.2	20.3	1.0	SW					146.5			7.9	
後半旬	22.8	28.7	18.7	1.2	N					106.0			22.9	
旬	23.0	27.9	19.5	1.1	N					252.5			30.8	
平年差/比	-0.2	-0.5	0.0							241			78	

地域気象観測旬報

2012年7月1日～10日 島根県 (68)
(4/5)

観測所名	浜田										10 以上積算気温			238
日付	気温()			風向・風速(m/s)						降水量(mm)			日照(h)	
	平均	最高	最低	平均	最多	最大	風向	瞬間	風向	日計	1時間	10分		
1	23.1	26.6	20.8	5.2	SW	11.9	SW	15.9	SW	10.0	9.0	5.0	0.3	
2	23.5	26.8	20.3	2.8	SW	5.6	SW	8.6	SW	0.0	0.0	0.0	3.8	
3	23.4	25.3	21.6	3.1	SW	8	SW	10.8	SW	19.0	9.0	2.0	3.6	
4	25.8	28.8	20.9	5.7	SSW	10.7	SW	15.3	SSW	0.0	0.0	0.0	2.4	
5	24.3	26.4	21.1	4.8	SW	8.4	SW	11.9	WNW	75.0	25.5	12.5	0.0	
6	26.8	29.4	23.7	7.2	SW	12.2	SW	17.4	SW	11.5	10.0	7.5	0.3	
7	21.6	23.9	20.4	2.8	NE	10.6	SW	15.5	SW	12.5	4.0	2.0	0.2	
8	21.9	24.8	18.8	2.5	ENE	5.7	N	8.3	N	0.0	0.0	0.0	7.2	
9	22.4	27.1	17.5	2.2	ENE	4.5	WSW	5.9	WSW	0.0	0.0	0.0	11.0	
10	24.7	29.6	19.4	2.0	NE	4.2	NE	5.8	ENE	0.0	0.0	0.0	10.7	
前半旬	24.0	26.8	20.9	4.3	SW					104.0			10.1	
後半旬	23.5	27.0	20.0	3.3	ENE					24.0			29.4	
旬	23.8	26.9	20.5	3.8	SW					128.0			39.5	
平年差/比	-0.1	-0.2	-0.5							122			81	

観測所名	瑞穂										10 以上積算気温			212
日付	気温()			風向・風速(m/s)						降水量(mm)			日照(h)	
	平均	最高	最低	平均	最多	最大	風向	瞬間	風向	日計	1時間	10分		
1	22.1	25.4	19.2	1.4	WNW	5.1	W	11.6	W	29.0	16.0	7.0	2.7	
2	22.2	28.1	17.7	0.8	W	3	WNW	6.0	WSW	0.0	0.0	0.0	2.8	
3	21.2	25.2	18.0	0.7	WNW	2.9	WNW	6.1	NNW	22.0	9.0	2.0	2.5	
4	20.9	25.3	17.4	0.6	SSW	2.5	SSW	8.2	S	0.0	0.0	0.0	1.4	
5	20.6	22.7	19.5	0.7	NE	2.5	ENE	4.6	S	76.0	32.0	9.0	0.0	
6	22.6	26.4	20.1	0.9	WSW	3	W	5.7	WSW	40.5	33.5	11.5	0.0	
7	19.4	22.9	17.5	1.5	WNW	5.7	W	11.7	W	42.5	29.5	8.5	0.0	
8	19.8	26.1	15.6	1.0	WNW	3.3	WNW	6.7	W	0.0	0.0	0.0	5.3	
9	20.5	28.2	14.2	0.6	ENE	2.3	E	4.9	W	0.0	0.0	0.0	8.0	
10	22.4	29.4	15.5	1.6	S	4.4	S	8.8	WSW	0.0	0.0	0.0	8.3	
前半旬	21.4	25.3	18.4	0.8	WNW					127.0			9.4	
後半旬	20.9	26.6	16.6	1.1	WNW					83.0			21.6	
旬	21.2	26.0	17.5	1.0	WNW					210.0			31.0	
平年差/比	-1.0	-1.4	-0.5							207			74	

観測所名	弥栄										10 以上積算気温			213
日付	気温()			風向・風速(m/s)						降水量(mm)			日照(h)	
	平均	最高	最低	平均	最多	最大	風向	瞬間	風向	日計	1時間	10分		
1	21.7	23.9	18.4	1.5	SSE	3.8	W	11.4	W	15.5	11.0	5.5	0.5	
2	22.1	27.6	17.4	1.2	SSE	4.2	WSW	7.0	WSW	0.0	0.0	0.0	3.6	
3	21.2	24.4	17.7	1.2	SSE	3.1	WSW	7.0	WSW	26.5	12.0	3.5	1.1	
4	22.2	25.6	17.7	1.6	S	3	S	7.8	SSE	0.5	0.5	0.5	0.3	
5	22.3	23.8	20.5	1.6	SSE	3	S	9.3	WSW	66.5	29.5	16.0	0.0	
6	23.9	25.9	21.6	2.1	S	3.8	S	10.1	W	49.5	32.0	11.5	0.0	
7	18.9	22.9	16.9	2.1	N	4.9	W	13.2	W	21.0	10.0	4.5	0.0	
8	18.6	23.7	14.3	1.4	N	4.8	NNE	7.4	N	0.0	0.0	0.0	2.3	
9	19.7	27.1	12.2	1.3	N	4.3	N	5.9	N	0.0	0.0	0.0	8.3	
10	22.5	29.4	13.7	1.3	SSE	3.6	SE	7.4	WSW	0.0	0.0	0.0	7.3	
前半旬	21.9	25.1	18.3	1.4	SSE					109.0			5.5	
後半旬	20.7	25.8	15.7	1.6	N					70.5			17.9	
旬	21.3	25.4	17.0	1.5	SSE					179.5			23.4	
平年差/比	-0.7	-1.1	-1.1							136			58	

観測所名	高津										10 以上積算気温			236
日付	気温()			風向・風速(m/s)						降水量(mm)			日照(h)	
	平均	最高	最低	平均	最多	最大	風向	瞬間	風向	日計	1時間	10分		
1	24.1	26.8	20.6	4.2	W	9.2	W	12.9	WSW	5.0	3.5	2.5		
2	23.2	26.5	20.8	2.4	S	6.8	WNW	9.3	WNW	0.0	0.0	0.0		
3	23.7	27.1	20.9	2.7	WNW	7.8	W	9.8	W	25.0	14.0	5.0		
4	24.1	26.5	20.7	3.2	SSW	7.4	SSW	11.3	S	0.5	0.5	0.5		
5	24.9	27.8	22.2	3.0	SSE	8.5	WSW	12.9	WSW	35.5	22.5	6.5		
6	26.4	30.7	23.7	4.6	SSW	10.3	SW	20.1	SSW	40.5	18.5	13.0		
7	21.7	25.3	19.5	3.5	NNE	9.8	WSW	14.9	W	20.0	10.0	6.0		
8	21.1	23.7	18.1	1.8	N	4.5	NNE	6.7	NNE	0.0	0.0	0.0		
9	21.3	24.7	17.1	2.3	SSE	5.2	WNW	7.2	NW	0.0	0.0	0.0		
10	25.2	31.1	19.4	3.9	SSE	8.2	SSE	13.4	S	0.0	0.0	0.0		
前半旬	24.0	26.9	21.0	3.1	SSE					66.0				
後半旬	23.1	27.1	19.6	3.2	SSE					60.5				
旬	23.6	27.0	20.3	3.2	SSE					126.5				
平年差/比	-0.4	-0.6	-0.9							92				

地域気象観測旬報

2012年7月1日～10日 島根県 (68)

(5/5)

観測所名	益田										10 以上積算気温			247
日付	気温()			風向・風速(m/s)						降水量(mm)			日照(h)	
	平均	最高	最低	平均	最多	最大	風向	瞬間	風向	日計	1時間	10分		
1	25.3	28.1	21.9	2.0	WSW	4.4	WNW	8.6	W	6.0	4.5	2.5	2.3	
2	24.5	28.5	21.8	1.3	SE	3.4	NNW	6.4	N	0.0	0.0	0.0	4.3	
3	24.7	28.0	21.5	1.4	WNW	4.1	W	7.8	WNW	25.5	13.5	3.5	4.2	
4	24.8	27.6	21.1	1.7	SSW	3.8	S	7.5	WSW	1.0	1.0	0.5	1.0	
5	25.8	28.4	22.8	1.5	SSW	3.8	WNW	8.7	SSW	44.0	26.0	7.5	0.2	
6	27.3	31.0	24.7	2.3	S	5.5	SSW	12.1	SSE	46.5	23.5	15.5	0.2	
7	22.6	26.0	20.1	2.0	NNE	4.6	WSW	9.9	SW	25.0	14.5	6.5	0.0	
8	22.5	26.2	19.4	1.6	N	4.7	N	7.9	N	0.0	0.0	0.0	6.3	
9	22.9	27.0	17.7	1.3	NNW	3	N	6.4	N	0.0	0.0	0.0	12.2	
10	26.8	33.5	19.3	2.1	S	4.9	S	8.6	SSW	0.0	0.0	0.0	10.6	
前半旬	25.0	28.1	21.8	1.6	SSW					76.5			12.0	
後半旬	24.4	28.7	20.2	1.9	S					71.5			29.3	
旬	24.7	28.4	21.0	1.7	S					148.0			41.3	
平年差/比	+0.1	-0.3	-0.2							135			87	

観測所名	津和野										10 以上積算気温			237
日付	気温()			風向・風速(m/s)						降水量(mm)			日照(h)	
	平均	最高	最低	平均	最多	最大	風向	瞬間	風向	日計	1時間	10分		
1	24.8	29.3	21.0	1.5	SW	3.8	SW	7.3	S	20.0	9.0	7.5	1.9	
2	24.9	30.8	20.6	1.6	SSW	4.5	S	8.8	S	4.5	1.5	0.5	4.7	
3	23.5	27.5	21.4	1.2	SSW	3.4	SSW	6.5	NE	38.0	17.5	5.0	1.6	
4	23.3	25.7	20.9	2.0	SSW	4.6	SSW	8.3	S	5.5	2.5	1.0	0.3	
5	24.4	28.1	22.1	1.8	WSW	5.3	SSW	9.3	S	26.5	9.5	4.0	0.3	
6	26.1	29.9	23.3	3.4	SSW	6.5	SSW	11.6	SSW	30.5	19.5	7.0	0.4	
7	21.5	25.7	19.4	1.6	NNE	4.4	S	10.3	S	10.5	9.0	3.0	0.0	
8	21.3	27.0	18.1	1.3	NNE	3.5	NE	6.7	N	0.0	0.0	0.0	2.3	
9	22.9	31.7	16.2	1.1	S	4.1	NNE	7.2	NE	0.0	0.0	0.0	9.8	
10	24.7	31.2	17.4	2.7	SSW	7.2	SSW	12.8	WSW	0.0	0.0	0.0	7.1	
前半旬	24.2	28.3	21.2	1.6	SSW					94.5			8.8	
後半旬	23.3	29.1	18.9	2.0	SSW					41.0			19.6	
旬	23.7	28.7	20.0	1.8	SSW					135.5			28.4	
平年差/比	-0.3	-0.4	-0.2							123			73	

観測所名	吉賀										10 以上積算気温			227
日付	気温()			風向・風速(m/s)						降水量(mm)			日照(h)	
	平均	最高	最低	平均	最多	最大	風向	瞬間	風向	日計	1時間	10分		
1	23.7	27.6	19.4	1.8	NE	4.5	NE	9.2	ENE	22.5	6.0	3.0	2.6	
2	23.6	30.2	19.1	1.1	NE	4.1	SSW	6.1	SW	3.0	1.0	0.5	4.1	
3	22.4	27.1	18.4	0.6	SSE	2.3	WSW	3.8	SW	25.5	11.5	3.5	0.9	
4	21.3	24.6	17.9	1.1	SW	4.3	WSW	7.3	SW	6.0	3.5	1.0	0.0	
5	23.2	27.5	21.4	1.3	NE	3.7	S	7.4	S	46.5	24.0	8.5	0.2	
6	24.8	28.5	21.4	2.2	SSW	5.5	SSW	12.7	WSW	27.0	20.5	9.5	0.3	
7	21.5	26.1	18.0	3.2	NE	6.9	ENE	14.8	ENE	7.5	4.5	2.0	0.1	
8	20.6	25.7	16.8	1.8	ENE	6.5	ENE	10.3	ENE	0.0	0.0	0.0	6.5	
9	22.4	30.1	16.7	1.1	NNE	3.3	N	6.2	SW	0.0	0.0	0.0	9.1	
10	23.0	28.8	16.2	2.0	WNW	5.2	WSW	9.7	SW	0.0	0.0	0.0	7.8	
前半旬	22.8	27.4	19.2	1.2	NE					103.5			7.8	
後半旬	22.5	27.8	17.8	2.1	NE					34.5			23.8	
旬	22.7	27.6	18.5	1.6	NE					138.0			31.6	
平年差/比	//	//	//							//			//	

地域雨量観測旬報

2012年7月1日～10日 島根県 (68)

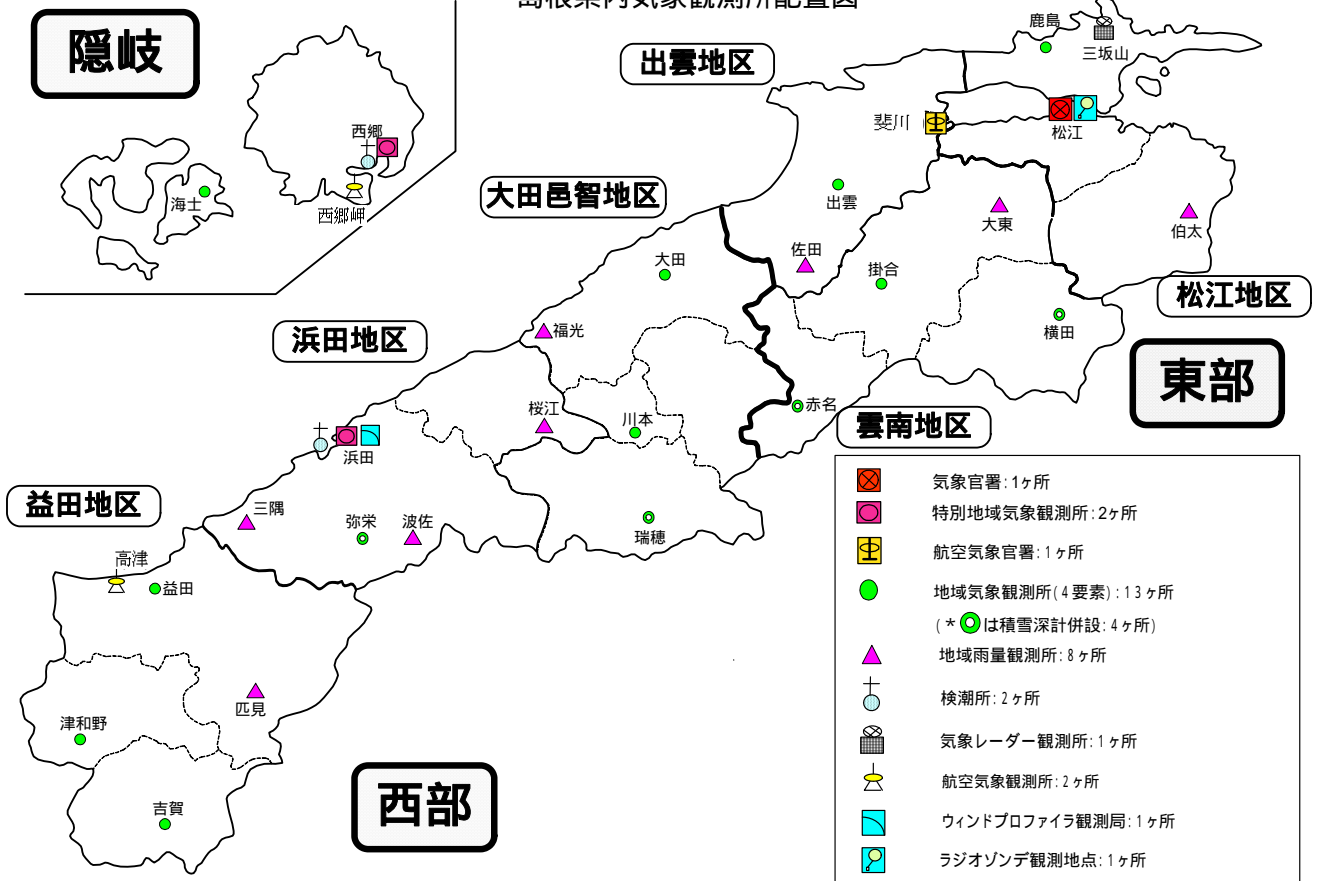
(1/1)

観測所名	大東				伯太				佐田				福光				桜江				三隅			
	降水量(mm)				降水量(mm)				降水量(mm)				降水量(mm)				降水量(mm)				降水量(mm)			
	日計	平年比	最大1時間	最大10分間	日計	平年比	最大1時間	最大10分間	日計	平年比	最大1時間	最大10分間	日計	平年比	最大1時間	最大10分間	日計	平年比	最大1時間	最大10分間	日計	平年比	最大1時間	最大10分間
1	15.0		5.0	2.5	13.0		7.5	2.5	16.5		4.0	2.0	11.0		5.0	2.5	20.5		7.5	4.0	15.0		12.0	6.0
2	0.0		0.0	0.0	0.0		0.0	0.0	0.0		0.0	0.0	0.0		0.0	0.0	0.0		0.0	0.0	0.0		0.0	0.0
3	41.0		20.0	6.0	39.0		14.5	7.0	33.0		16.0	4.5	20.0		11.5	3.0	15.0		7.5	1.5	29.5		13.5	4.0
4	1.0		1.0	1.0	0.0		0.0	0.0	6.0		6.0	6.0	0.0		0.0	0.0	0.0		0.0	0.0	0.0		0.0	0.0
5	21.0		6.0	5.0	36.0		11.5	11.0	20.0		6.0	3.0	87.0		27.0	9.0	139.5		39.5	11.0	50.0		20.0	13.0
半旬計/最大	78.0	149	20.0	6.0	88.0	175	14.5	11.0	75.5	128	16.0	6.0	118.0	214	27.0	9.0	175.0	297	39.5	11.0	94.5	144	20.0	13.0
6	84.5		49.0	15.0	54.0		31.5	10.5	126.5		74.0	21.5	58.5		37.0	16.0	44.5		25.5	6.5	34.0		23.5	11.0
7	19.5		9.0	8.0	14.0		7.5	7.0	10.5		6.0	2.5	18.0		16.5	11.0	14.0		4.0	2.5	16.5		5.0	2.5
8	0.0		0.0	0.0	0.0		0.0	0.0	0.0		0.0	0.0	0.0		0.0	0.0	0.0		0.0	0.0	0.0		0.0	0.0
9	0.0		0.0	0.0	0.0		0.0	0.0	0.0		0.0	0.0	0.0		0.0	0.0	0.0		0.0	0.0	0.0		0.0	0.0
10	0.0		0.0	0.0	0.0		0.0	0.0	0.0		0.0	0.0	0.0		0.0	0.0	0.0		0.0	0.0	0.0		0.0	0.0
半旬計/最大	104.0	220	49.0	15.0	68.0	145	31.5	10.5	137.0	252	74.0	21.5	76.5	154	37.0	16.0	58.5	110	25.5	6.5	50.5	89	23.5	11.0
旬計	182.0	213			156.0	182			212.5	208			194.5	202			233.5	228			145.0	123		
旬最大	84.5		49.0	15.0	54.0		31.5	11.0	126.5		74.0	21.5	87.0		37.0	16.0	139.5		39.5	11.0	50.0		23.5	13.0
起日	6		6	6	6		6	5	6		6	6	5		6	6	5		5	5	5		6	5

観測所名	波佐				匹見																			
	降水量(mm)				降水量(mm)				降水量(mm)				降水量(mm)				降水量(mm)				降水量(mm)			
	日計	平年比	最大1時間	最大10分間	日計	平年比	最大1時間	最大10分間	日計	平年比	最大1時間	最大10分間	日計	平年比	最大1時間	最大10分間	日計	平年比	最大1時間	最大10分間	日計	平年比	最大1時間	最大10分間
1	28.0		17.0	7.5	27.0		10.0	7.5																
2	0.0		0.0	0.0	3.0		1.0	0.5																
3	22.0		10.5	2.5	37.0		17.0	5.0																
4	0.5		0.5	0.5	2.5		1.5	0.5																
5	72.5		22.5	10.5	23.0		11.0	4.0																
半旬計/最大	123.0	170	22.5	10.5	92.5	144	17.0	7.5																
6	50.0		35.5	11.5	33.5		13.5	6.5																
7	34.5		20.0	9.0	21.5		14.5	6.0																
8	0.0		0.0	0.0	0.0		0.0	0.0																
9	0.0		0.0	0.0	0.0		0.0	0.0																
10	0.0		0.0	0.0	0.0		0.0	0.0																
半旬計/最大	84.5	135	35.5	11.5	55.0	98	14.5	6.5																
旬計	207.5	168			147.5	128																		
旬最大	72.5		35.5	11.5	37.0		17.0	7.5																
起日	5		6	6	3		3	1																

- ⌋: 統計値を求める対象となる資料の一部が欠けているが、その範囲が許容の範囲内の値。
- ⌋: 統計値を求める対象となる資料が、許容する範囲内の資料数を満たさず、十分な信頼を保障できない値である。
- ×: 統計値を求める対象となる資料が、参考値もしくは欠測により全く統計値を求めることができない。

島根県内気象観測所配置図



平成23年10月1日現在

島根県地域気象観測所（アメダス）所在地一覧表

観測所	気温	降水量	日照	風向 風速	積雪	所在地	緯度	経度	海面上 の高さ
西郷	○	○	○	○	○	隠岐郡隠岐の島町西町大城の一（西郷特別地域気象観測所）	36°12.2'	133°20.0'	27m
西郷岬	○	○		○		隠岐郡隠岐の島町岬町（隠岐航空気象観測所）	36°10.7'	133°19.4'	80m
海士	○	○	○	○		隠岐郡海士町海士	36°05.8'	133°05.8'	3m
鹿島	○	○	○	○		松江市鹿島町北講武	35°31.2'	133°01.3'	5m
斐川	○	○		○		出雲市斐川町沖州（出雲空港出張所）	35°24.8'	132°53.4'	2m
松江	○	○	○	○	○	松江市西津田（松江地方気象台）	35°27.4'	133°03.9'	17m
出雲	○	○	○	○		出雲市芦渡町	35°19.9'	132°43.8'	20m
大東		○				雲南市大東町下阿用	35°19.1'	132°57.9'	56m
伯太		○				安来市伯太町母里	35°21.0'	133°16.4'	23m
佐田		○				出雲市佐田町大呂	35°13.3'	132°43.4'	100m
大田	○	○	○	○		大田市大田町大田	35°11.4'	132°29.8'	30m
掛合	○	○	○	○		雲南市掛合町掛合	35°11.9'	132°49.0'	215m
横田	○	○	○	○	○	仁多郡奥出雲町稲原	35°10.4'	133°06.2'	369m
福光		○				大田市温泉津町福光	35°04.2'	132°19.9'	8m
赤名	○	○	○	○	○	飯石郡飯南町下赤名	35°00.1'	132°42.7'	444m
桜江		○				江津市桜江町川戸	34°57.2'	132°20.0'	32m
川本	○	○	○	○		邑智郡川本町川本	34°58.6'	132°29.5'	132m
浜田	○	○	○	○		浜田市大辻町（浜田特別地域気象観測所）	34°53.8'	132°04.2'	19m
瑞穂	○	○	○	○	○	邑智郡邑南町淀原	34°51.2'	132°31.8'	327m
三隅		○				浜田市三隅町三隅	34°47.3'	131°57.5'	11m
弥栄	○	○	○	○	○	浜田市弥栄町長安本郷	34°46.6'	132°06.5'	380m
波佐		○				浜田市金城町波佐	34°46.8'	132°11.8'	370m
高津	○	○		○		益田市内田町（石見航空気象観測所）	34°40.5'	131°47.4'	54m
益田	○	○	○	○		益田市あけぼの東町	34°40.6'	131°50.6'	4m
匹見		○				益田市匹見町匹見	34°34.3'	132°01.0'	259m
津和野	○	○	○	○		鹿足郡津和野町森村口	34°27.7'	131°46.2'	165m
吉賀	○	○	○	○		鹿足郡吉賀町七日市	34°23.5'	131°53.6'	250m

中国地方 1か月予報

(7月7日から8月6日までの天候見通し)

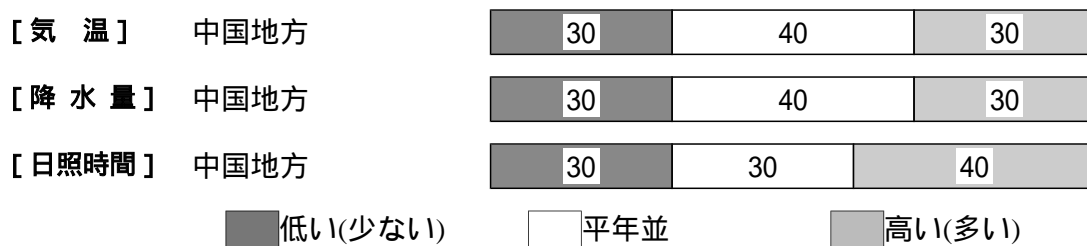
平成24年7月6日
広島地方気象台発表

<予想される向こう1か月の天候>

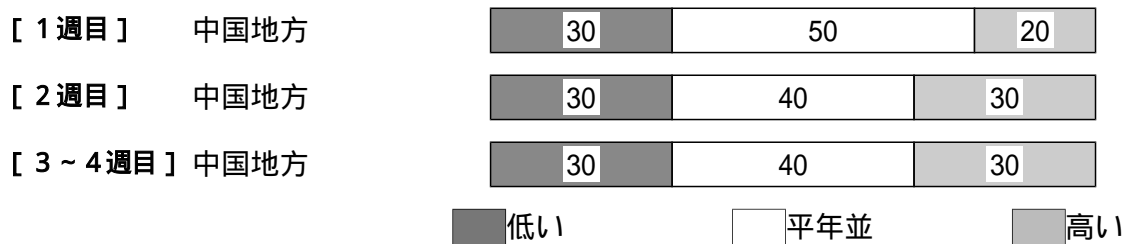
向こう1か月の出現の可能性が最も大きい天候と、特徴のある気温、降水量等の確率は以下のとおりです。

前半は、平年と同様に曇りや雨の日が多いでしょう。後半は、平年と同様に晴れの日が多いでしょう。週別の気温は、1週目は、平年並の確率50%です。

<向こう1か月の気温、降水量、日照時間の各階級の確率(%)>



<気温経過の各階級の確率(%)>



<予報の対象期間>

1か月 : 7月7日(土) ~ 8月6日(月)
1週目 : 7月7日(土) ~ 7月13日(金)
2週目 : 7月14日(土) ~ 7月20日(金)
3~4週目 : 7月21日(土) ~ 8月3日(金)

<次回発表予定等>

1か月予報 : 毎週金曜日 14時30分 次回は7月13日
3か月予報 : 7月25日(水) 14時

< 参考資料（平年並の範囲等） >

(1) 30 年平均値（向こう 1 か月の平均気温、降水量、日照時間と 1 週目、2 週目、3 ～ 4 週目の平均気温）

	気 温 ()	降 水 量 (mm)	日照時間 (時間)	気 温()		
				1 週目	2 週目	3 ～ 4 週目
松江	26.0	211.4	184.0	24.5	25.4	26.7
西郷	24.9	180.8	180.3	23.3	24.3	25.7
浜田	25.8	228.0	195.7	24.5	25.4	26.5
鳥取	26.4	173.7	182.2	25.0	25.9	27.1
米子	26.3	201.4	189.1	24.9	25.8	27.0
境	26.2	197.3	192.7	24.7	25.6	26.9
広島	27.7	205.2	195.8	26.3	27.2	28.3
呉	26.8	174.7	202.9	25.5	26.4	27.5
福山	26.9	142.2	214.2	25.5	26.4	27.5
岡山	27.7	135.0	187.2	26.5	27.3	28.4
津山	25.5	218.0	159.9	24.3	25.0	26.1

なお、気温、降水量、日照時間の「平年並」の範囲は、地点ごとに幾分違いはありますが、下に示した地域平均の「平年並」の範囲を参考にして下さい。

(2) 1981 ～ 2010 年のデータに基づいた向こう 1 か月地域平均の気温、降水量、日照時間の平年差（比）の「平年並」の範囲は次のとおりです。

	気温平年差()	降水量平年比(%)	日照時間平年比(%)
中国地方	-0.2 ～ +0.6	63 ～ 122	87 ～ 114
山陰	-0.2 ～ +0.7	62 ～ 118	89 ～ 116
山陽	-0.4 ～ +0.5	58 ～ 120	89 ～ 112

(3) この予報期間の 1 週目、2 週目、3 ～ 4 週目の地域平均の気温平年差の「平年並」の範囲は次のとおりです。

	1 週目	2 週目	3 ～ 4 週目
中国地方	-0.7 ～ +0.9	-0.7 ～ +0.9	-0.3 ～ +0.9
山陰	-0.7 ～ +1.0	-0.7 ～ +1.1	-0.3 ～ +1.0
山陽	-0.6 ～ +0.7	-0.6 ～ +0.7	-0.3 ～ +0.7

< 参考資料（利用上の注意） >

(1) 気温（降水量）等は、「低い（少ない）」「平年並」「高い（多い）」の 3 つの階級で予報します。階級の幅は、1981 ～ 2010 年の 30 年間に於ける各階級の出現率が等分（それぞれ 33%）となるように決めてあります（気候的出現率と呼びます）。

(2) 予報する確率の数値は、それぞれの階級が出現する可能性の大きさを表しています。予測資料の信頼性が大きい場合には気候的出現率から大きく隔たった 10% 以下や 60% 以上の確率を付けられますが、特定の階級を強調できない場合には気候的出現率と同じかそれと同程度（30%、40%）の確率しか付けられません。

(3) 晴れや雨などの天気日数は、平年の日数よりも多い（少ない）場合は「平年に比べて多い（少ない）」、また平年の日数と同程度に多い（少ない）場合には「平年と同様に多い（少ない）」と表現します。なお、単に多い（少ない）と表現した場合には対象期間の 2 分の 1 より多い（少ない）ことを意味します。