

島根県農業気象速報

平成24年6月下旬

島根県
松江地方気象台

平成24年7月2日発行

気象概況 平成 24 年 6 月下旬

この期間は、南岸沿いに停滞する梅雨前線の影響により、曇りや雨の日が多かったが、22日と28日から29日は、高気圧に覆われて概ね晴れた。

日付	天気概況	松江(06時～18時)	松江(18時～翌06時)
21日	南岸に停滞する梅雨前線の影響を受ける	曇	曇
22日	日本海の高気圧に覆われる	晴時々曇	薄曇
23日	気圧の谷の影響を受ける	曇	曇
24日	梅雨前線が西から北上する	曇	曇時々雨
25日	南岸に停滞する梅雨前線の影響を受ける	雨後曇	曇一時晴
26日	梅雨前線が四国沖まで南下する	曇	曇
27日	次第に日本海の高気圧の圏内となる	曇後一時晴	晴一時曇
28日	日本海の高気圧に覆われる	晴一時曇	曇時々晴
29日	東海上の高気圧に覆われる	晴時々曇	曇一時晴
30日	梅雨前線が朝鮮半島から中国地方にのびてくる	雨一時曇	雨一時曇

気象官署・特別地域気象観測所の観測値(6月下旬)

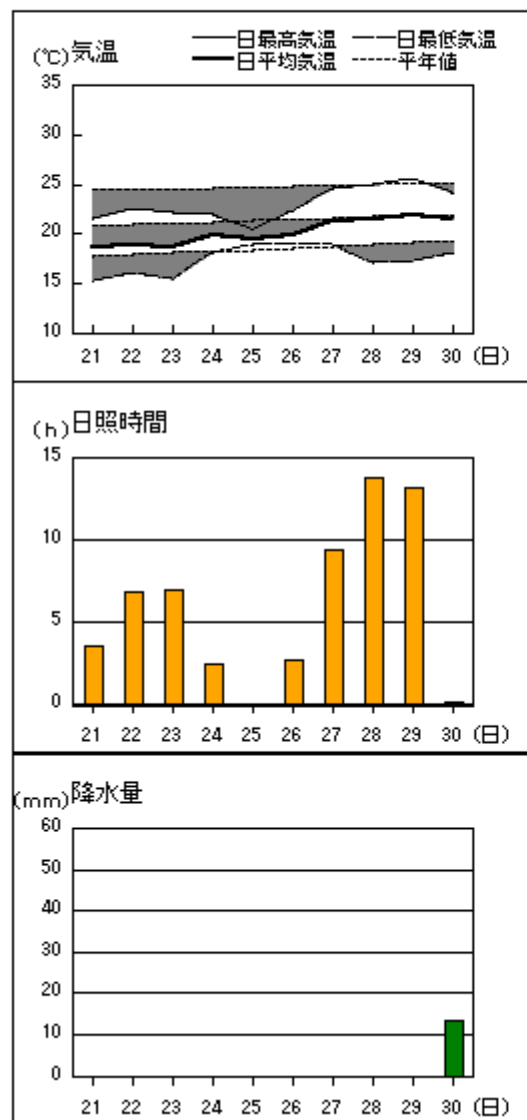
要素	気温()						降水量(mm)		日照時間(h)	
	平均		最高		最低		本年	平年	本年	平年
	本年	平年	本年	平年	本年	平年				
松江	21.9	22.3	25.6	26.2	19.3	19.5	6.0	111.4	42.4	37.2
浜田	22.2	22.3	26.2	25.6	19.0	19.5	13.0	120.5	45.5	36.7
西郷	20.1	21.3	23.0	24.6	17.4	18.4	13.5	90.5	58.7	39.1

平均気温は、松江・浜田「平年並」、西郷「低い」。降水量は、松江「かなり少ない」、浜田・西郷「少ない」。日照時間は、全域「多い」。

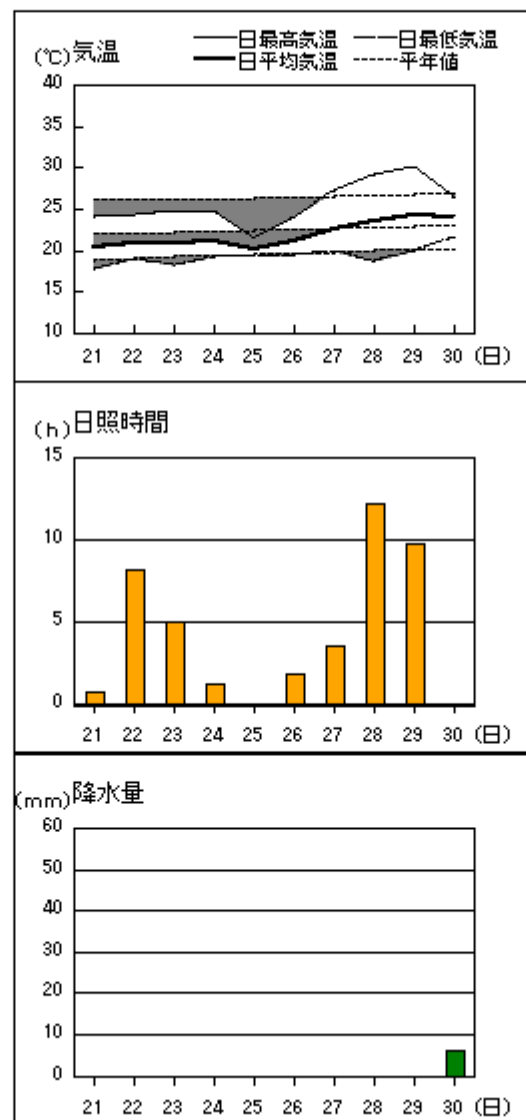
注：地上気象観測における平年の統計期間は、松江、浜田、西郷とも1981～2010年の30年間である。

アメダス 気象経過図：2012年6月21日-2012年6月30日

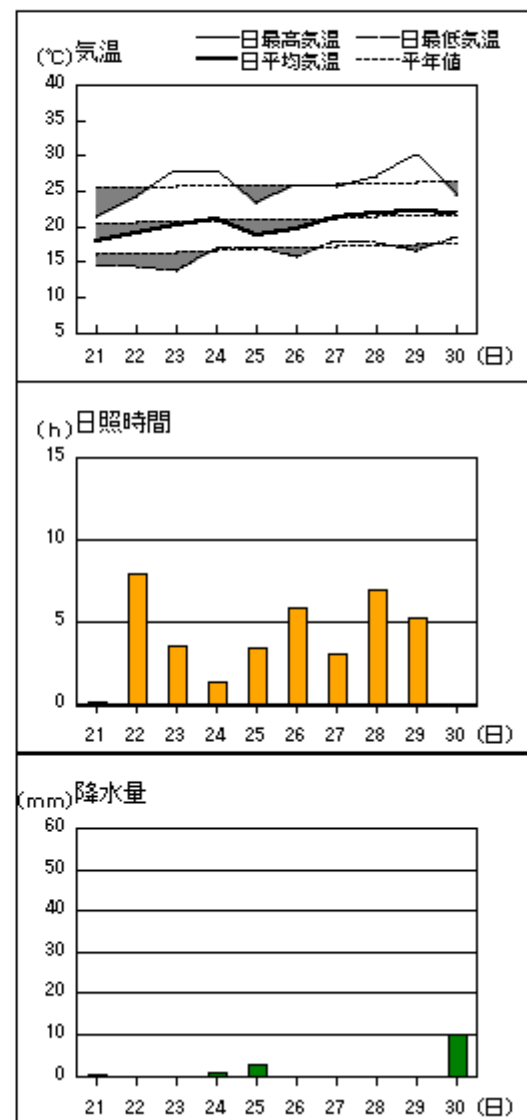
西郷



松江

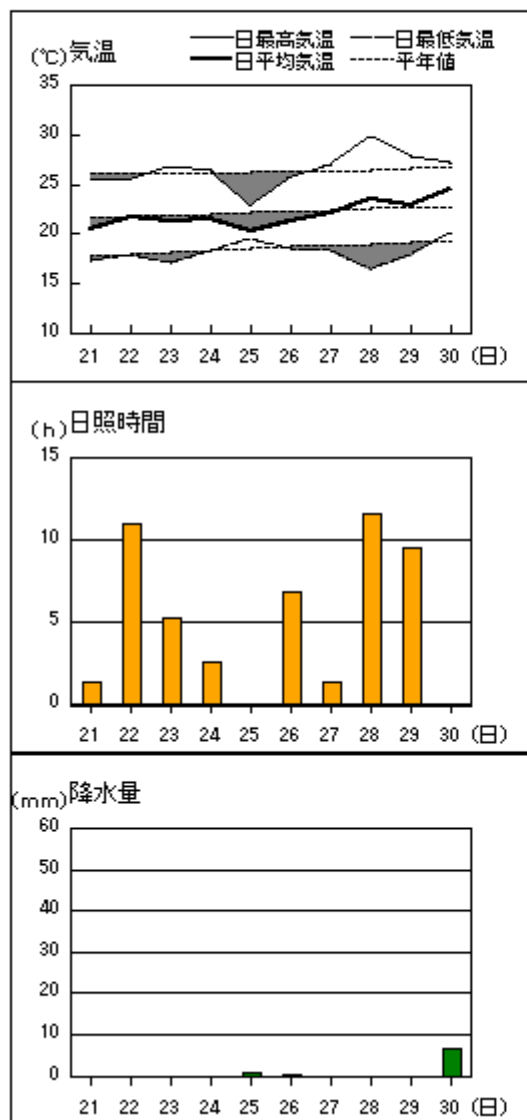


横田

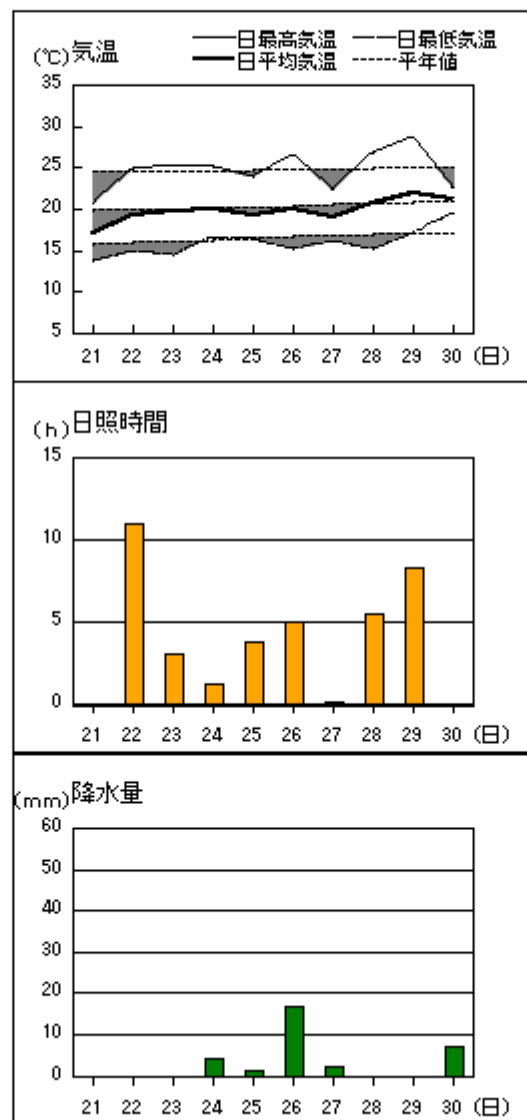


アメダス 気象経過図：2012年6月21日-2012年6月30日

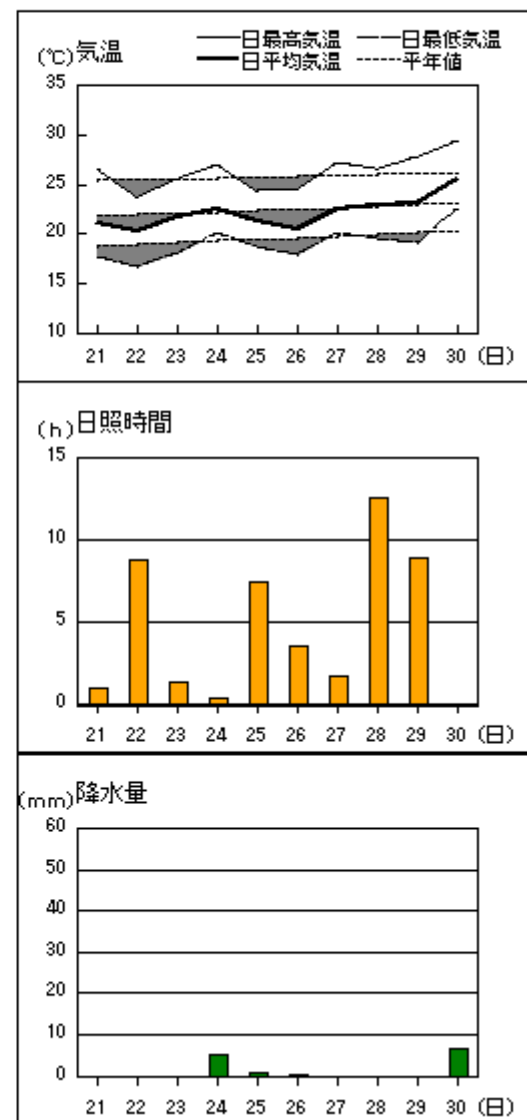
出雲



赤名

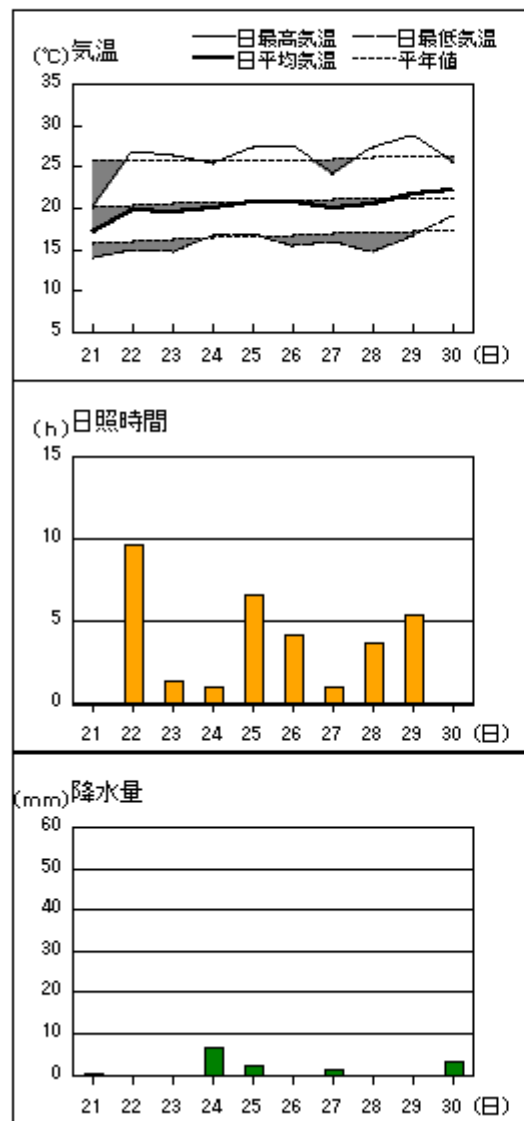


浜田

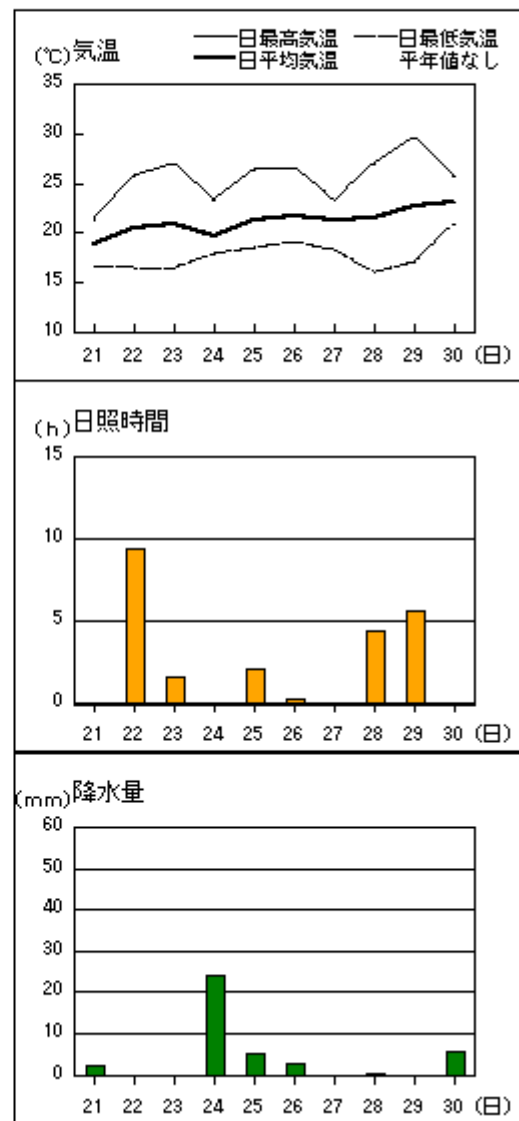


アメダス 気象経過図：2012年6月21日-2012年6月30日

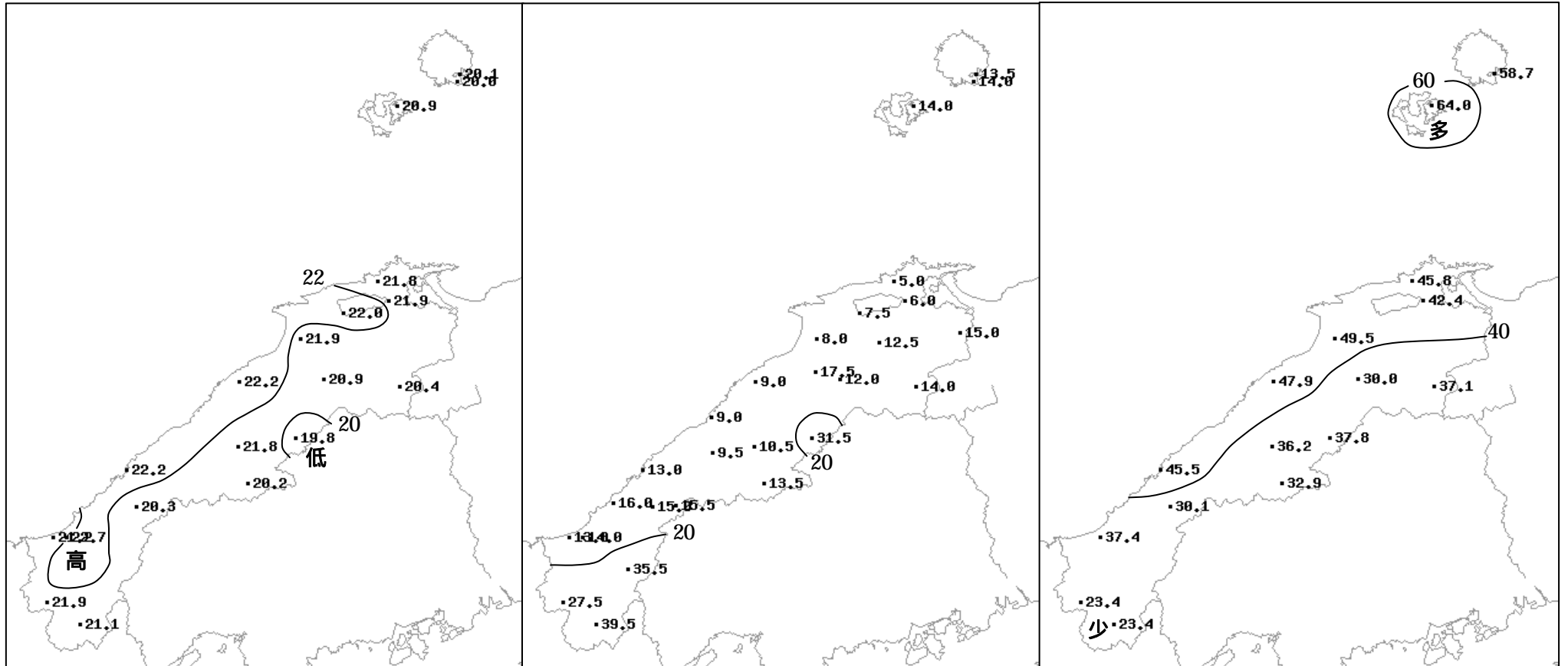
瑞穂



吉賀



2012年（平成24年）6月下旬の気象分布図



平均気温 ()

降水量 (mm)

日照時間 (h)

地域気象観測旬報

2012年6月21日～30日 島根県 (68)
(1/5)

観測所名	西郷										10 以上積算気温			201
	気温()			風向・風速(m/s)						降水量(mm)			日照 (h)	
	平均	最高	最低	平均	最多	最大	風向	瞬間	風向	日計	1時間	10分		
21	18.6	21.4	15.3	3.3	NE	6.5	ENE	10.9	ENE	0.0	0.0	0.0	3.5	
22	18.9	22.4	16.1	3.1	ENE	6.2	ENE	10.0	ENE	0.0	0.0	0.0	6.8	
23	18.7	22.1	15.4	3.1	ENE	6.2	E	8.5	E	0.0	0.0	0.0	6.9	
24	19.8	21.8	18.0	4.4	ENE	6.4	ENE	11.6	E	0.0	0.0	0.0	2.4	
25	19.4	20.4	18.8	4.7	NE	6.7	NE	12.5	NE	0.0	0.0	0.0	0.0	
26	19.9	22.3	19.1	4.3	ENE	7.2	ENE	11.2	ENE	0.0	0.0	0.0	2.7	
27	21.2	24.6	18.9	3.1	NE	5.8	ENE	8.5	E	0.0	0.0	0.0	9.4	
28	21.5	24.9	17.1	3.3	NE	6.5	ENE	10.3	NE	0.0	0.0	0.0	13.7	
29	21.8	25.5	17.3	2.3	ENE	4.8	ENE	7.2	ENE	0.0	0.0	0.0	13.1	
30	21.5	24.1	18.1	2.3	S	6.3	SSW	12.0	S	13.5	6.5	2.5	0.2	
前半旬	19.1	21.6	16.7	3.7	ENE					0.0			19.6	
後半旬	21.2	24.3	18.1	3.1	NE					13.5			39.1	
旬	20.1	23.0	17.4	3.4	NE					13.5			58.7	
平年差/比	-1.2	-1.6	-1.0							15			150	

観測所名	西郷岬										10 以上積算気温			200
	気温()			風向・風速(m/s)						降水量(mm)			日照 (h)	
	平均	最高	最低	平均	最多	最大	風向	瞬間	風向	日計	1時間	10分		
21	18.8	21.5	16.1	5.7	NE	9.7	NE	12.3	ENE	0.0	0.0	0.0		
22	18.7	21.4	16.3	4.6	NNE	8.7	NE	11.3	NE	0.0	0.0	0.0		
23	18.9	21.5	15.9	4.4	ENE	8	NE	9.8	NE	0.0	0.0	0.0		
24	19.6	21.4	18.0	8.0	NE	10.6	NE	12.9	ENE	0.0	0.0	0.0		
25	19.1	20.4	18.5	8.1	NE	10.4	NE	13.4	NE	0.0	0.0	0.0		
26	19.8	22.4	18.8	6.6	NE	8.7	NE	11.3	NE	0.0	0.0	0.0		
27	20.7	24.1	18.6	5.6	NE	7.9	NE	9.8	NE	0.0	0.0	0.0		
28	21.6	24.2	18.6	6.2	NNE	8.8	NE	11.3	NE	0.0	0.0	0.0		
29	21.4	23.8	19.2	4.7	NE	7.8	ENE	9.8	ENE	0.0	0.0	0.0		
30	21.5	22.7	19.0	2.6	S	8.1	S	10.3	S	14.0	9.0	2.5		
前半旬	19.0	21.2	17.0	6.2	NE					0.0				
後半旬	21.0	23.4	18.8	5.1	NE					14.0				
旬	20.0	22.3	17.9	5.7	NE					14.0				
平年差/比	-1.8	-2.5	-1.6							15				

観測所名	海士										10 以上積算気温			209
	気温()			風向・風速(m/s)						降水量(mm)			日照 (h)	
	平均	最高	最低	平均	最多	最大	風向	瞬間	風向	日計	1時間	10分		
21	19.5	23.4	16.2	2.4	ENE	5.6	NE	9.5	ENE	0.0	0.0	0.0	5.2	
22	19.4	22.9	15.7	1.8	E	5.1	ENE	9.3	ENE	0.0	0.0	0.0	7.8	
23	19.6	22.6	16.2	1.8	ENE	4.3	E	8.2	ENE	0.0	0.0	0.0	6.7	
24	20.5	22.6	18.6	3.3	E	5.7	E	10.3	ENE	0.0	0.0	0.0	2.4	
25	20.2	22.1	19.3	3.6	ENE	5.2	ENE	9.7	NE	0.0	0.0	0.0	0.7	
26	20.9	24.1	19.2	3.1	ENE	4.9	ENE	8.6	ENE	0.0	0.0	0.0	5.7	
27	22.0	26.9	19.2	1.7	E	4.3	NE	6.5	NE	0.0	0.0	0.0	8.9	
28	22.2	26.4	17.2	2.0	ENE	5	NE	9.1	ESE	0.0	0.0	0.0	13.5	
29	22.2	27.5	17.2	1.3	NE	3.9	ENE	7.2	ENE	0.0	0.0	0.0	13.1	
30	22.7	24.5	20.1	1.6	SSE	4	SSE	8.5	SSE	14.0	7.5	4.0	0.0	
前半旬	19.8	22.7	17.2	2.6	ENE					0.0			22.8	
後半旬	22.0	25.9	18.6	1.9	ENE					14.0			41.2	
旬	20.9	24.3	17.9	2.3	ENE					14.0			64.0	
平年差/比	-0.5	-0.5	-0.6							15			199	

観測所名	鹿島										10 以上積算気温			218
	気温()			風向・風速(m/s)						降水量(mm)			日照 (h)	
	平均	最高	最低	平均	最多	最大	風向	瞬間	風向	日計	1時間	10分		
21	20.2	24.5	16.9	1.7	ENE	5.9	ESE	8.9	E	0.0	0.0	0.0	1.3	
22	20.9	25.1	17.0	1.9	NE	4.3	NE	9.5	NNE	0.0	0.0	0.0	9.1	
23	20.8	26.9	16.6	1.3	E	3.8	ESE	6.3	ESE	0.0	0.0	0.0	5.1	
24	21.4	26.8	17.8	1.4	E	4.1	ESE	7.7	ESE	0.0	0.0	0.0	1.5	
25	20.3	21.7	19.5	2.4	NE	5.2	NE	9.5	ENE	0.0	0.0	0.0	0.0	
26	20.7	23.4	17.5	2.3	NE	5.3	NE	9.6	NE	0.0	0.0	0.0	2.0	
27	22.9	28.5	19.2	1.4	E	3.1	WSW	5.4	E	0.0	0.0	0.0	4.4	
28	23.9	29.0	18.4	1.9	E	4.4	NE	7.2	N	0.0	0.0	0.0	11.4	
29	23.1	28.2	18.3	1.3	N	3.9	N	6.7	NW	0.0	0.0	0.0	11.0	
30	23.9	27.2	20.2	1.7	SSE	4.3	SSE	7.6	SSE	5.0	2.0	1.0	0.0	
前半旬	20.7	25.0	17.6	1.7	NE					0.0			17.0	
後半旬	22.9	27.3	18.7	1.7	ENE					5.0			28.8	
旬	21.8	26.1	18.1	1.7	NE					5.0			45.8	
平年差/比	-0.1	+0.4	-0.7							5			135	

-) : 統計値を求める対象となる資料の一部が欠けているが、その範囲が許容の範囲内の値。
-] : 統計値を求める対象となる資料が、許容する範囲内の資料数を満たさず、十分な信頼を保障できない値である。
- × : 統計値を求める対象となる資料が、参考値もしくは欠測により全く統計値を求めることができない。

地域気象観測旬報

2012年6月21日～30日 島根県 (68)
(2/5)

観測所名	斐川									10 以上積算気温			220
	気温()			風向・風速(m/s)						降水量(mm)			日照 (h)
	平均	最高	最低	平均	最多	最大	風向	瞬間	風向	日計	1時間	10分	
21	20.4	24.5	17.1	6.1	ENE	10.5	ENE	13.4	ENE	0.0	0.0	0.0	
22	21.4	24.9	18.4	5.7	ENE	9.9	ENE	12.3	ENE	0.0	0.0	0.0	
23	20.8	25.5	17.2	5.3	ENE	8.6	ENE	10.8	E	0.0	0.0	0.0	
24	21.2	24.9	18.2	6.4	ENE	10.7	E	12.3	E	0.0	0.0	0.0	
25	20.5	22.3	19.8	7.4	ENE	9.5	ENE	11.8	ENE	0.0	0.0	0.0	
26	21.6	25.1	19.5	7.5	ENE	9	ENE	10.8	ENE	0.0	0.0	0.0	
27	22.6	28.0	19.5	4.9	ENE	7.4	ENE	8.7	ENE	0.5	0.5	0.5	
28	23.6	29.1	17.6	4.2	ENE	7.6	E	8.7	E	0.0	0.0	0.0	
29	23.9	29.1	19.2	2.3	NNE	6.2	NNE	7.2	NNE	0.0	0.0	0.0	
30	24.4	26.7	21.5	2.0	S	4.2	SSE	6.2	S	7.0	3.5	1.5	
前半旬	20.9	24.4	18.1	6.2	ENE					0.0			
後半旬	23.2	27.6	19.5	4.2	ENE					7.5			
旬	22.0	26.0	18.8	5.2	ENE					7.5			
平年差/比	-1.5	-1.2	-1.8							8			

観測所名	出雲									10 以上積算気温			219
	気温()			風向・風速(m/s)						降水量(mm)			日照 (h)
	平均	最高	最低	平均	最多	最大	風向	瞬間	風向	日計	1時間	10分	
21	20.4	25.5	17.3	3.4	ENE	6	NE	9.8	NE	0.0	0.0	0.0	1.3
22	21.6	25.6	17.8	4.1	ENE	5.8	ENE	9.7	NE	0.0	0.0	0.0	11.0
23	21.2	26.7	17.1	3.2	ENE	5.6	NE	9.4	NE	0.0	0.0	0.0	5.3
24	21.5	26.4	18.3	3.7	ENE	6.9	NE	9.8	NE	0.0	0.0	0.0	2.6
25	20.3	22.8	19.5	4.3	ENE	7	ENE	11.4	ENE	1.0	1.0	0.5	0.0
26	21.3	25.7	18.5	4.6	ENE	8.3	ENE	12.2	NE	0.5	0.5	0.5	6.8
27	22.1	27.0	18.2	2.2	ENE	3.7	ENE	5.8	NNE	0.0	0.0	0.0	1.4
28	23.5	29.8	16.5	2.8	ENE	6	NE	9.8	NNE	0.0	0.0	0.0	11.6
29	22.8	27.7	17.9	1.5	WSW	4.1	WSW	7.0	WSW	0.0	0.0	0.0	9.5
30	24.5	27.1	20.1	2.2	SSE	5.6	S	11.4	SSE	6.5	3.0	1.5	0.0
前半旬	21.0	25.4	18.0	3.7	ENE					1.0			20.2
後半旬	22.8	27.5	18.2	2.7	ENE					7.0			29.3
旬	21.9	26.4	18.1	3.2	ENE					8.0			49.5
平年差/比	-0.1	+0.3	-0.4							7			130

観測所名	松江									10 以上積算気温			219
	気温()			風向・風速(m/s)						降水量(mm)			日照 (h)
	平均	最高	最低	平均	最多	最大	風向	瞬間	風向	日計	1時間	10分	
21	20.3	24.1	17.8	4.1	E	7.6	ENE	13.0	ENE	0.0	0.0	0.0	0.8
22	20.9	24.2	18.9	4.0	E	7.3	ENE	11.7	ENE	0.0	0.0	0.0	8.2
23	20.8	24.7	18.3	3.8	E	6.4	ESE	9.2	ESE	0.0	0.0	0.0	5.0
24	21.2	24.7	19.2	4.7	E	7.2	E	12.5	E	0.0	0.0	0.0	1.2
25	20.2	21.5	19.5	4.8	ENE	7.3	ENE	11.2	NE	0.0	0.0	0.0	0.0
26	21.0	24.0	19.3	5.0	E	8.5	NE	11.6	ENE	0.0	0.0	0.0	1.8
27	22.6	27.1	19.9	3.6	E	5.6	ESE	8.2	E	0.0	0.0	0.0	3.5
28	23.5	29.1	18.8	3.0	E	5.4	ESE	8.8	SE	0.0	0.0	0.0	12.2
29	24.3	30.2	19.9	2.2	ESE	5.8	NW	8.7	WNW	0.0	0.0	0.0	9.7
30	23.9	26.5	21.7	1.7	E	4.7	W	7.7	W	6.0	3.0	1.0	0.0
前半旬	20.7	23.8	18.7	4.3	E					0.0			15.2
後半旬	23.1	27.4	19.9	3.1	E					6.0			27.2
旬	21.9	25.6	19.3	3.7	E					6.0			42.4
平年差/比	-0.4	-0.6	-0.2							5			114

観測所名	大田									10 以上積算気温			222
	気温()			風向・風速(m/s)						降水量(mm)			日照 (h)
	平均	最高	最低	平均	最多	最大	風向	瞬間	風向	日計	1時間	10分	
21	20.1	26.7	16.2	1.0	SSE	3.3	NNE	5.8	NNE	0.0	0.0	0.0	0.9
22	20.8	24.6	17.5	2.5	N	6.3	N	9.2	N	0.0	0.0	0.0	9.9
23	21.7	28.3	16.7	1.1	SE	4.4	N	7.0	N	0.0	0.0	0.0	3.7
24	22.9	28.3	19.1	1.0	SE	4	N	6.5	N	0.5	0.5	0.5	2.1
25	21.3	24.9	19.2	2.6	NE	6	N	10.1	N	1.5	1.0	0.5	3.9
26	22.1	26.8	17.9	2.3	N	6.2	N	9.9	N	0.0	0.0	0.0	6.8
27	22.1	27.2	18.6	0.8	WNW	3.1	N	5.1	N	0.0	0.0	0.0	0.5
28	23.1	29.0	16.7	1.5	N	4.5	N	7.1	N	0.0	0.0	0.0	9.4
29	23.3	28.4	18.8	1.2	NNW	3.6	NW	6.8	N	0.0	0.0	0.0	10.7
30	24.3	26.7	21.4	1.7	SE	3.5	SE	7.5	SE	7.0	2.0	1.0	0.0
前半旬	21.4	26.6	17.7	1.6	N					2.0			20.5
後半旬	23.0	27.6	18.7	1.5	N					7.0			27.4
旬	22.2	27.1	18.2	1.6	N					9.0			47.9
平年差/比	-0.3	+0.3	-0.9							7			129

地域気象観測旬報

2012年6月21日～30日 島根県 (68)
(3/5)

観測所名	掛合										10 以上積算気温			209
	気温()			風向・風速(m/s)						降水量(mm)			日照 (h)	
	平均	最高	最低	平均	最多	最大	風向	瞬間	風向	日計	1時間	10分		
21	18.9	24.6	15.0	0.7	NW	3.6	NNW	6.0	NNW	0.0	0.0	0.0	0.5	
22	20.1	25.3	15.9	1.7	NNW	4.3	NNW	8.2	NNW	0.0	0.0	0.0	8.6	
23	20.7	27.7	15.0	0.9	NNW	3.6	NNW	5.7	NW	0.0	0.0	0.0	3.5	
24	21.4	27.7	17.6	1.1	NNW	3.9	NNW	5.8	NW	0.0	0.0	0.0	2.0	
25	19.1	21.1	17.8	1.5	NW	3.8	NW	6.5	NNW	1.5	1.0	0.5	0.0	
26	20.2	25.4	17.5	1.8	NW	4.5	NNW	7.9	NNW	4.5	3.0	1.0	2.0	
27	21.5	27.8	17.0	0.7	NNW	2.5	SSE	4.4	SSE	0.0	0.0	0.0	2.1	
28	21.4	28.2	14.9	0.9	N	4.1	NW	6.2	NNW	0.0	0.0	0.0	6.2	
29	22.8	30.2	17.3	1.1	N	4.1	NNW	8.7	N	0.0	0.0	0.0	5.1	
30	23.2	26.6	19.5	1.3	SSE	3.7	SSE	8.5	S	6.0	2.0	1.5	0.0	
前半旬	20.0	25.3	16.3	1.2	NNW					1.5			14.6	
後半旬	21.8	27.6	17.2	1.2	NNW					10.5			15.4	
旬	20.9	26.5	16.8	1.2	NNW					12.0			30.0	
平年差/比	-0.6	+0.3	-0.8							10			94	

観測所名	横田										10 以上積算気温			204
	気温()			風向・風速(m/s)						降水量(mm)			日照 (h)	
	平均	最高	最低	平均	最多	最大	風向	瞬間	風向	日計	1時間	10分		
21	17.9	21.3	14.6	1.0	E	4.4	E	7.1	E	0.5	0.5	0.5	0.1	
22	19.0	24.2	14.4	1.8	NNE	4.1	NNW	7.7	NE	0.0	0.0	0.0	7.9	
23	20.1	28.0	13.7	0.7	WNW	3.7	NNE	6.4	NE	0.0	0.0	0.0	3.5	
24	21.2	27.8	16.9	0.8	E	3.1	E	5.4	E	1.0	1.0	0.5	1.3	
25	18.9	23.3	17.2	1.5	NE	4.5	NE	7.8	NNE	2.5	1.5	0.5	3.4	
26	19.8	25.9	15.7	1.5	ENE	4.9	NE	7.6	NE	0.0	0.0	0.0	5.8	
27	21.4	25.5	17.9	1.1	ESE	3.6	SW	6.1	SW	0.0	0.0	0.0	3.0	
28	22.0	26.9	17.7	1.3	NE	4.4	NE	7.2	NNE	0.0	0.0	0.0	6.9	
29	22.1	30.2	16.6	0.9	NW	4.8	NNE	8.8	NNE	0.0	0.0	0.0	5.2	
30	22.0	24.6	18.4	1.1	SSE	2.9	SSE	9.4	SSE	10.0	5.5	2.0	0.0	
前半旬	19.4	24.9	15.4	1.2	ENE					4.0			16.2	
後半旬	21.5	26.6	17.3	1.2	ENE					10.0			20.9	
旬	20.4	25.8	16.3	1.2	ENE					14.0			37.1	
平年差/比	-0.6	0.0	-0.6							13			100	

観測所名	赤名										10 以上積算気温			198
	気温()			風向・風速(m/s)						降水量(mm)			日照 (h)	
	平均	最高	最低	平均	最多	最大	風向	瞬間	風向	日計	1時間	10分		
21	17.0	20.8	13.8	1.0	SE	4.3	SE	9.4	SSE	0.0	0.0	0.0	0.0	
22	19.3	24.8	14.8	2.2	N	4	NNE	7.7	NNW	0.0	0.0	0.0	10.9	
23	19.7	25.4	14.3	0.7	SSE	3.2	SE	5.2	SE	0.0	0.0	0.0	3.0	
24	20.1	25.1	16.7	0.9	SSE	3	SE	6.3	SE	4.0	2.0	0.5	1.2	
25	19.2	23.9	16.4	1.3	NNE	4.1	NNE	6.9	NNE	1.5	0.5	0.5	3.8	
26	20.1	26.5	15.1	0.9	N	3.2	SE	6.1	ESE	17.0	12.5	5.0	5.0	
27	19.1	22.4	16.2	0.9	SSE	2.9	SSE	5.5	SSE	2.0	1.5	0.5	0.1	
28	20.6	26.8	15.2	1.0	E	3.1	SE	7.2	SE	0.0	0.0	0.0	5.5	
29	22.0	28.8	17.2	1.0	SE	3.2	SE	6.4	S	0.0	0.0	0.0	8.3	
30	21.2	22.6	19.6	1.0	SSW	3.2	SSE	7.7	SE	7.0	2.0	1.0	0.0	
前半旬	19.1	24.0	15.2	1.2	N					5.5			18.9	
後半旬	20.6	25.4	16.7	1.0	SE					26.0			18.9	
旬	19.8	24.7	15.9	1.1	SE					31.5			37.8	
平年差/比	-0.5	+0.1	-0.6							24			126	

観測所名	川本										10 以上積算気温			218
	気温()			風向・風速(m/s)						降水量(mm)			日照 (h)	
	平均	最高	最低	平均	最多	最大	風向	瞬間	風向	日計	1時間	10分		
21	19.1	23.8	16.3	1.1	NE	3.2	SSE	9.1	NNE	0.0	0.0	0.0	0.2	
22	20.5	26.6	16.1	1.1	NNW	3.4	NNW	6.5	N	0.0	0.0	0.0	8.8	
23	21.4	28.9	16.4	0.8	NNW	2.9	WSW	5.4	WSW	0.0	0.0	0.0	2.4	
24	21.8	27.9	17.8	0.8	NW	2.7	SSW	5.9	S	3.5	2.5	1.0	1.2	
25	21.8	27.6	17.8	1.2	NNE	3.3	NNE	7.8	N	1.0	0.5	0.5	6.2	
26	21.9	30.2	16.5	1.0	NNE	3.5	NNE	7.7	N	2.5	2.0	1.5	5.3	
27	21.4	24.6	17.5	0.9	NNE	2.4	NNE	6.1	NE	0.0	0.0	0.0	0.0	
28	22.5	29.2	16.5	1.0	NE	2.8	N	6.9	NE	0.0	0.0	0.0	5.7	
29	23.7	31.1	18.6	0.8	W	2.2	N	4.3	N	0.0	0.0	0.0	6.4	
30	23.9	27.0	20.6	1.1	SSE	3.4	SSE	8.2	SE	3.5	1.0	0.5	0.0	
前半旬	20.9	27.0	16.9	1.0	N					4.5			18.8	
後半旬	22.7	28.4	17.9	1.0	NNE					6.0			17.4	
旬	21.8	27.7	17.4	1.0	NNE					10.5			36.2	
平年差/比	0.0	+1.0	-0.7							8			122	

地域気象観測旬報

2012年6月21日～30日 島根県 (68)
(4/5)

観測所名	浜田										10 以上積算気温			222
日付	気温()			風向・風速(m/s)						降水量(mm)			日照(h)	
	平均	最高	最低	平均	最多	最大	風向	瞬間	風向	日計	1時間	10分		
21	21.1	26.6	17.7	3.1	ENE	5.8	ENE	8.5	ENE	0.0	0.0	0.0	1.0	
22	20.3	23.7	16.6	2.9	ENE	5.6	NE	8.6	NNE	0.0	0.0	0.0	8.8	
23	21.7	25.6	18.0	1.5	ENE	3.3	N	5.0	NNW	0.0	0.0	0.0	1.3	
24	22.5	26.9	20.0	2.1	ENE	4.3	ENE	5.8	ENE	5.0	3.5	1.0	0.4	
25	21.3	24.3	18.7	4.1	NE	8.2	NE	12.9	ENE	1.0	0.5	0.5	7.4	
26	20.5	24.6	17.8	2.7	NE	6.5	NE	10.4	NE	0.5	0.5	0.5	3.5	
27	22.5	27.1	20.1	2.1	ENE	5.7	ENE	7.8	ENE	0.0	0.0	0.0	1.7	
28	22.9	26.5	19.4	2.9	N	5.2	NNE	8.3	N	0.0	0.0	0.0	12.5	
29	23.2	27.7	19.1	1.6	WSW	3.8	ENE	4.7	NNW	0.0	0.0	0.0	8.9	
30	25.5	29.3	22.4	2.1	SSW	6.4	SW	10.0	SW	6.5	4.0	1.0	0.0	
前半旬	21.4	25.4	18.2	2.7	ENE					6.0			18.9	
後半旬	22.9	27.0	19.8	2.3	ENE					7.0			26.6	
旬	22.2	26.2	19.0	2.5	ENE					13.0			45.5	
平年差/比	-0.1	+0.6	-0.5							11			124	

観測所名	瑞穂										10 以上積算気温			202
日付	気温()			風向・風速(m/s)						降水量(mm)			日照(h)	
	平均	最高	最低	平均	最多	最大	風向	瞬間	風向	日計	1時間	10分		
21	17.0	20.0	14.0	1.2	E	3.7	E	6.3	E	0.5	0.5	0.5	0.0	
22	19.8	26.7	14.8	1.4	WNW	4.3	WNW	7.6	W	0.0	0.0	0.0	9.6	
23	19.6	26.2	14.6	0.8	ESE	3.3	NE	5.3	ENE	0.0	0.0	0.0	1.4	
24	19.9	25.4	16.6	0.8	ENE	3.5	E	6.4	E	6.5	3.0	0.5	1.0	
25	20.6	27.3	16.9	1.1	E	3.9	E	6.3	E	2.0	1.0	0.5	6.6	
26	20.8	27.4	15.4	1.1	E	3.7	ENE	6.7	ESE	0.0	0.0	0.0	4.2	
27	19.9	24.0	15.9	1.3	ESE	3.7	E	6.9	E	1.5	1.0	0.5	1.0	
28	20.4	27.2	14.7	0.9	E	3.8	E	7.6	ESE	0.0	0.0	0.0	3.7	
29	21.8	28.7	16.7	0.8	WNW	3.2	WNW	6.2	W	0.0	0.0	0.0	5.4	
30	22.1	25.5	19.1	1.1	S	3.5	S	6.2	SSW	3.0	1.0	0.5	0.0	
前半旬	19.4	25.1	15.4	1.1	E					9.0			18.6	
後半旬	21.0	26.6	16.4	1.0	ESE					4.5			14.3	
旬	20.2	25.8	15.9	1.1	E					13.5			32.9	
平年差/比	-0.5	+0.1	-0.7							11			94	

観測所名	弥栄										10 以上積算気温			203
日付	気温()			風向・風速(m/s)						降水量(mm)			日照(h)	
	平均	最高	最低	平均	最多	最大	風向	瞬間	風向	日計	1時間	10分		
21	18.1	22.9	14.6	1.5	NNE	4.3	SE	9.7	ESE	0.0	0.0	0.0	0.1	
22	18.5	24.3	13.9	1.8	N	4.5	N	7.6	NNE	0.0	0.0	0.0	8.2	
23	19.7	27.0	14.5	0.9	N	2.4	W	4.4	WSW	0.0	0.0	0.0	2.0	
24	20.1	25.3	16.6	1.0	N	3	SE	6.9	SE	6.5	2.0	0.5	0.1	
25	20.5	25.6	17.0	1.5	NNE	4.6	N	7.0	NNE	1.5	1.0	0.5	5.2	
26	19.9	25.4	15.9	0.9	NNE	3	NNE	5.0	SE	1.0	1.0	1.0	1.3	
27	20.9	25.2	18.2	1.0	SE	3.1	SE	7.3	SE	0.0	0.0	0.0	1.5	
28	20.9	26.0	15.1	1.2	N	4.2	NNW	6.5	NNW	0.0	0.0	0.0	5.7	
29	21.1	27.3	15.3	1.2	N	3.4	NNW	6.8	NNW	0.0	0.0	0.0	5.8	
30	23.2	27.6	19.7	0.8	S	2.4	SSE	6.3	WSW	6.0	3.5	1.0	0.2	
前半旬	19.4	25.0	15.3	1.3	N					8.0			15.6	
後半旬	21.2	26.3	16.8	1.0	N					7.0			14.5	
旬	20.3	25.7	16.1	1.2	N					15.0			30.1	
平年差/比	-0.2	+0.7	-0.5							10			93	

観測所名	高津										10 以上積算気温			212
日付	気温()			風向・風速(m/s)						降水量(mm)			日照(h)	
	平均	最高	最低	平均	最多	最大	風向	瞬間	風向	日計	1時間	10分		
21	20.1	23.4	17.4	1.4	SE	3.3	SE	5.1	NE	0.0	0.0	0.0	0.0	
22	19.3	22.6	15.3	2.4	N	5.3	N	7.7	N	0.0	0.0	0.0	0.0	
23	20.8	23.8	17.5	1.9	SSE	3.7	SSE	5.1	SSE	0.0	0.0	0.0	0.0	
24	21.5	25.7	19.5	1.6	SSE	3.4	SSE	4.6	S	9.0	2.5	1.0	0.0	
25	20.8	22.7	19.3	2.4	NNE	5.1	N	9.8	NNE	1.5	1.0	0.5	0.0	
26	20.4	22.3	19.4	2.0	NNE	4.6	NNE	8.7	N	0.0	0.0	0.0	0.0	
27	21.1	24.7	19.4	1.2	N	3.7	NNE	5.1	NNE	0.0	0.0	0.0	0.0	
28	21.1	23.9	17.3	2.0	NW	4	WNW	5.1	WNW	0.0	0.0	0.0	0.0	
29	22.1	24.8	18.7	1.6	NW	4.4	NW	5.1	NW	0.0	0.0	0.0	0.0	
30	25.1	29.3	22.0	3.7	SSE	7.4	SSE	9.3	S	2.5	1.5	1.0	0.0	
前半旬	20.5	23.6	17.8	1.9	SSE					10.5			0.0	
後半旬	22.0	25.0	19.4	2.1	SSE					2.5			0.0	
旬	21.2	24.3	18.6	2.0	SSE					13.0			0.0	
平年差/比	-1.9	-2.3	-1.8							15			0.0	

地域気象観測旬報

2012年6月21日～30日 島根県 (68)
(5/5)

観測所名	益田										10 以上積算気温			227
日付	気温()			風向・風速(m/s)					降水量(mm)			日照(h)		
	平均	最高	最低	平均	最多	最大	風向	瞬間	風向	日計	1時間		10分	
21	21.3	25.5	18.4	1.0	SE	2.1	NW	4.3	N	0.0	0.0	0.0	0.4	
22	20.8	25.0	16.4	1.9	N	4.6	N	8.0	N	0.0	0.0	0.0	8.2	
23	22.0	25.5	18.2	1.0	SSE	2.1	WNW	4.1	N	0.0	0.0	0.0	1.2	
24	22.6	27.0	20.3	1.0	SE	2.6	SSW	4.4	SW	9.0	2.5	1.0	0.0	
25	22.6	26.1	20.0	1.7	SSW	4.3	N	7.3	N	1.5	1.0	0.5	5.3	
26	22.2	25.3	20.2	1.2	SW	2.4	N	5.2	N	0.0	0.0	0.0	0.1	
27	22.5	25.9	20.5	0.9	NW	1.8	NW	5.2	N	0.0	0.0	0.0	1.8	
28	23.0	27.1	18.2	1.5	NW	3.3	N	6.3	N	0.0	0.0	0.0	11.8	
29	23.8	27.3	19.5	1.3	NNW	2.7	N	4.9	N	0.0	0.0	0.0	8.6	
30	26.3	31.0	22.9	1.7	SSW	4	S	7.3	S	3.5	2.5	1.0	0.0	
前半旬	21.9	25.8	18.7	1.3	SSE					10.5			15.1	
後半旬	23.6	27.3	20.3	1.3	NW					3.5			22.3	
旬	22.7	26.6	19.5	1.3	SSE					14.0			37.4	
平年差/比	-0.3	-0.3	-0.2							11			101	

観測所名	津和野										10 以上積算気温			219
日付	気温()			風向・風速(m/s)					降水量(mm)			日照(h)		
	平均	最高	最低	平均	最多	最大	風向	瞬間	風向	日計	1時間		10分	
21	20.0	24.2	17.8	1.0	S	3.4	SW	6.8	ENE	0.5	0.5	0.5	0.1	
22	21.0	27.4	16.5	1.6	N	4.1	NNE	8.3	NNE	0.0	0.0	0.0	8.5	
23	21.6	28.8	16.4	0.9	S	4.2	SSW	6.9	SSW	0.0	0.0	0.0	1.3	
24	20.9	25.6	18.7	0.8	WNW	3	NNW	5.8	W	16.5	3.0	1.0	0.0	
25	21.6	26.1	19.1	1.5	N	4	NNE	6.6	NNE	6.5	3.5	1.0	2.2	
26	21.2	24.8	19.1	0.9	NNE	3	N	4.9	N	2.0	1.0	0.5	0.0	
27	21.9	25.8	19.7	0.9	WNW	2.6	SW	6.2	SSW	0.0	0.0	0.0	0.3	
28	22.9	28.9	17.4	1.1	SSW	3.3	NNE	5.9	NNE	0.0	0.0	0.0	6.3	
29	23.5	30.3	18.0	1.0	N	3.5	NNE	5.9	NNE	0.0	0.0	0.0	4.4	
30	24.6	28.9	21.7	1.4	NNE	4.2	SSW	9.5	SSW	2.0	0.5	0.5	0.3	
前半旬	21.0	26.4	17.7	1.2	N					23.5			12.1	
後半旬	22.8	27.7	19.2	1.1	NNE					4.0			11.3	
旬	21.9	27.1	18.4	1.1	NNE					27.5			23.4	
平年差/比	-0.6	-0.4	-0.3							20			80	

観測所名	吉賀										10 以上積算気温			211
日付	気温()			風向・風速(m/s)					降水量(mm)			日照(h)		
	平均	最高	最低	平均	最多	最大	風向	瞬間	風向	日計	1時間		10分	
21	18.8	21.2	16.7	1.1	SW	4.9	WSW	9.5	SW	2.0	1.5	0.5	0.0	
22	20.5	25.8	16.4	3.4	ENE	7.5	ENE	12.0	ENE	0.0	0.0	0.0	9.4	
23	20.9	27.0	16.5	1.0	NE	3.4	WSW	6.8	WSW	0.0	0.0	0.0	1.6	
24	19.7	23.3	17.9	1.2	S	4.6	WSW	8.4	WSW	24.0	5.5	1.5	0.0	
25	21.3	26.3	18.4	1.2	NE	5.1	ENE	8.6	NE	5.0	2.0	0.5	2.1	
26	21.6	26.6	19.0	1.0	NE	4.1	SW	6.8	SW	2.5	2.0	1.0	0.3	
27	21.3	23.3	18.2	2.4	WSW	6.6	SW	10.8	SW	0.0	0.0	0.0	0.0	
28	21.4	27.0	16.1	1.2	NNE	4.6	NNE	7.3	ENE	0.5	0.5	0.5	4.4	
29	22.7	29.5	17.0	1.4	NE	5.7	SW	8.9	SW	0.0	0.0	0.0	5.6	
30	23.0	25.7	20.8	1.6	WSW	4.5	WSW	6.5	WSW	5.5	1.5	1.0	0.0	
前半旬	20.2	24.7	17.2	1.6	NE					31.0			13.1	
後半旬	22.0	26.4	18.2	1.5	WSW					8.5			10.3	
旬	21.1	25.6	17.7	1.6	NE					39.5			23.4	
平年差/比	//	//	//							//			//	

地域雨量観測旬報

2012年6月21日～30日 島根県 (68)

(1/1)

観測所名	大東				伯太				佐田				福光				桜江				三隅							
	降水量(mm)				降水量(mm)				降水量(mm)				降水量(mm)				降水量(mm)				降水量(mm)							
	日計	平年比	最大1時間	最大10分間	日計	平年比	最大1時間	最大10分間	日計	平年比	最大1時間	最大10分間	日計	平年比	最大1時間	最大10分間	日計	平年比	最大1時間	最大10分間	日計	平年比	最大1時間	最大10分間	日計	平年比	最大1時間	最大10分間
21	0.0		0.0	0.0	0.0		0.0	0.0	0.0		0.0	0.0	0.0		0.0	0.0	0.0		0.0	0.0	0.0		0.0	0.0	0.0		0.0	0.0
22	0.0		0.0	0.0	0.0		0.0	0.0	0.0		0.0	0.0	0.0		0.0	0.0	0.0		0.0	0.0	0.0		0.0	0.0	0.0		0.0	0.0
23	0.0		0.0	0.0	0.0		0.0	0.0	0.0		0.0	0.0	0.0		0.0	0.0	0.0		0.0	0.0	0.0		0.0	0.0	0.0		0.0	0.0
24	0.0		0.0	0.0	0.0		0.0	0.0	0.0		0.0	0.0	1.0		1.0	0.5	3.5		2.5	1.0	6.5		2.5	1.0		2.5	1.0	
25	0.0		0.0	0.0	0.0		0.0	0.0	1.5		1.0	0.5	1.5		0.5	0.5	0.5		0.5	0.5	1.0		0.5	0.5		1.0	0.5	
半旬計/最大	0.0	0	0.0	0.0	0.0	0	0.0	0.0	1.5	3	1.0	0.5	2.5	5	1.0	0.5	4.0	7	2.5	1.0	7.5	14	2.5	1.0		2.5	1.0	
26	0.0		0.0	0.0	0.0		0.0	0.0	5.0		3.0	1.5	0.5		0.5	0.5	0.0		0.0	0.0	0.0		0.0	0.0		0.0	0.0	
27	0.0		0.0	0.0	0.0		0.0	0.0	3.0		3.0	3.0	0.5		0.5	0.5	0.0		0.0	0.0	0.0		0.0	0.0		0.0	0.0	
28	0.0		0.0	0.0	0.0		0.0	0.0	0.0		0.0	0.0	0.0		0.0	0.0	0.0		0.0	0.0	0.0		0.0	0.0		0.0	0.0	
29	0.0		0.0	0.0	0.0		0.0	0.0	0.0		0.0	0.0	0.0		0.0	0.0	0.0		0.0	0.0	0.0		0.0	0.0		0.0	0.0	
30	12.5		6.5	3.0	15.0		10.0	3.0	8.0		2.5	2.0	5.5		2.5	1.0	5.5		3.0	1.0	8.5		7.5	5.0		7.5	5.0	
半旬計/最大	12.5	22	6.5	3.0	15.0	29	10.0	3.0	16.0	25	3.0	3.0	6.5	11	2.5	1.0	5.5	9	3.0	1.0	8.5	12	7.5	5.0		7.5	5.0	
旬計	12.5	11			15.0	14			17.5	14			9.0	7			9.5	7			16.0	12						
旬最大	12.5		6.5	3.0	15.0		10.0	3.0	8.0		3.0	3.0	5.5		2.5	1.0	5.5		3.0	1.0	8.5		7.5	5.0		7.5	5.0	
起日	30		30	30	30		30	30	30		27	27	30		30	30	30		30	30	30		30	30		30	30	

観測所名	波佐				匹見																							
	降水量(mm)				降水量(mm)				降水量(mm)				降水量(mm)				降水量(mm)				降水量(mm)							
	日計	平年比	最大1時間	最大10分間	日計	平年比	最大1時間	最大10分間	日計	平年比	最大1時間	最大10分間	日計	平年比	最大1時間	最大10分間	日計	平年比	最大1時間	最大10分間	日計	平年比	最大1時間	最大10分間	日計	平年比	最大1時間	最大10分間
21	0.0		0.0	0.0	0.5		0.5	0.5																				
22	0.0		0.0	0.0	0.0		0.0	0.0																				
23	0.0		0.0	0.0	17.5		10.5	3.5																				
24	6.5		2.0	0.5	10.0		2.0	0.5																				
25	1.0		1.0	0.5	4.5		2.0	0.5																				
半旬計/最大	7.5	12	2.0	0.5	32.5	56	10.5	3.5																				
26	2.0		1.5	1.0	0.0		0.0	0.0																				
27	0.0		0.0	0.0	0.0		0.0	0.0																				
28	0.0		0.0	0.0	0.0		0.0	0.0																				
29	0.0		0.0	0.0	0.0		0.0	0.0																				
30	6.0		3.0	1.0	3.0		1.5	0.5																				
半旬計/最大	8.0	10	3.0	1.0	3.0	4	1.5	0.5																				
旬計	15.5	10			35.5	26																						
旬最大	6.5		3.0	1.0	17.5		10.5	3.5																				
起日	24		30	30	23		23	23																				

-]: 統計値を求める対象となる資料の一部が欠けているが、その範囲が許容の範囲内の値。
-] : 統計値を求める対象となる資料が、許容する範囲内の資料数を満たさず、十分な信頼を保障できない値である。
- x : 統計値を求める対象となる資料が、参考値もしくは欠測により全く統計値を求めることができない。

地域気象観測月報(集計値)

島根県 (68) 2012年6月
1/2頁

観測所名	西郷	西郷岬	海士	鹿島	斐川	松江	出雲	大田	掛合	横田	赤名	川本	浜田	瑞穂	弥栄
平均	19.9	19.8	20.5	21.0	21.5	21.5	21.2	21.2	20.2	19.4	18.8	20.7	21.2	19.2	19.1
平年差	-0.2	-0.3	0.2	0.2	-0.3	0.2	0.3	-0.3	-0.1	-0.4	-0.3	0.1	0.1	-0.3	-0.3
最高	26.4	26.1	27.5	29.0	29.1	30.2	29.8	29.0	30.2	30.2	28.8	31.1	29.3	28.9	28.4
起日	6	7	29	28	29	29	28	28	29	29	29	29	30	7	7
最低	11.8	13.2	12.9	14.0	14.8	16.3	13.4	13.7	11.9	11.1	11.2	12.2	15.1	10.4	10.4
起日	1	1	1	1	1	6	1	1	1	1	1	1	1	1	1
最高平均	23.4	22.7	24.1	25.2	25.6	25.8	25.9	26.1	25.7	25.0	23.7	26.4	25.2	24.9	24.4
最高平年差	-0.7	-1.0	-0.2	0.0	-0.8	-0.1	0.2	-0.3	-0.3	-0.5	-0.8	-0.1	0.2	-0.6	-0.3
最低平均	16.9	17.4	17.4	17.4	18.0	18.5	17.1	17.4	15.9	15.0	14.8	16.7	18.2	14.9	14.8
最低平年差	0.4	0.2	0.8	0.6	0.1	0.7	0.7	0.2	0.7	0.4	0.5	0.7	0.5	0.6	0.5
積算気温	598	594	616	631	644	644	637	637	606	583	565	622	636	577	573
平均0 未満日数	0	0	0	0	0	0	0	0	0	0	0	0	0	0	0
平均25 以上日数	0	0	0	0	0	0	0	0	0	0	0	0	1	0	0
最高0 未満日数	0	0	0	0	0	0	0	0	0	0	0	0	0	0	0
最高25 以上日数	7	3	11	17	18	18	24	22	20	16	9	24	15	17	13
最高30 以上日数	0	0	0	0	0	1	0	0	1	1	0	2	0	0	0
最高35 以上日数	0	0	0	0	0	0	0	0	0	0	0	0	0	0	0
最低0 未満日数	0	0	0	0	0	0	0	0	0	0	0	0	0	0	0
最低25 以上日数	0	0	0	0	0	0	0	0	0	0	0	0	0	0	0
日照 月計	149.0		148.0	139.6		134.2	146.6	139.2	103.0	115.5	108.2	103.6	128.5	109.4	92.6
平年比	87		103	92		83	90	86	72	74	79	76	80	73	64
0.1時間未満日数	2		3	6		4	5	4	6	3	7	6	6	6	4
平均風速	2.8	4.3	1.8	1.7	4.1	3.2	2.4	1.6	1.1	1.2	1.0	1.0	2.4	1.1	1.2
最大風速	10.7	13.1	6	9.7	10.7	13.6	8.3	6.3	5	6.3	7.1	7.2	11.5	5	7.8
最大風速風向	SW	NNE	E	WSW	E	W	ENE	N	N	SW	SE	S	SW	W	SE
起日	16	19	16	16	24	16	26	22	6	16	16	16	16	6	16
最大瞬間風速	18	16.5	12.7	15.4	15.4	19.2	13.3	14.2	10.8	16.3	14.7	15.9	16.9	10.7	22.7
最大瞬間風速風向	SW	NE	E	WSW	WSW	W	SSW	SE	SSE	S	SE	S	SSE	SE	SE
起日	16	19	16	16	16	16	16	16	16	16	16	16	16	16	15
最多風向	ENE	NE	ENE	E	ENE	E	ENE	N	NNW	ENE	N	N	ENE	WNW	N
10m/s以上日数	1	5	0	0	3	1	0	0	0	0	0	0	1	0	0
15m/s以上日数	0	0	0	0	0	0	0	0	0	0	0	0	0	0	0
20m/s以上日数	0	0	0	0	0	0	0	0	0	0	0	0	0	0	0
30m/s以上日数	0	0	0	0	0	0	0	0	0	0	0	0	0	0	0
降水量 月計	158.5	172.0	174.0	105.5	112.0	109.0	115.5	144.0	144.5	135.0	171.0	144.5	123.0	159.0	126.0
平年比	92	142	103	60	79	57	57	70	71	72	74	67	62	74	53
最大日降水量	84.5	91.0	111.0	65.5	71.5	56.0	65.5	67.0	60.0	38.5	39.5	47.0	41.0	44.5	41.0
起日	19	19	19	19	19	19	19	19	19	8	19	19	19	19	19
最大1時間降水量	19.0	22.0	24.0	11.5	14.5	9.5	12.5	15.5	12.5	15.0	24.5	15.5	9.5	19.5	8.5
起日 時分	19 05:41	19 05:37	19 05:47	19 04:01	19 11:59	8 21:51	8 21:28	8 21:05	19 11:40	2 15:23	2 17:20	2 18:19	8 18:32	16 20:48	19 11:17
最大10分間降水量	5.5	6.0	7.5	3.5	4.5	3.0	5.0	5.5	4.5	9.0	15.5	12.0	4.0	5.5	3.5
起日 時分	19 06:42	19 06:41	19 05:43	19 02:30	19 11:31	19 10:32	8 20:41	8 20:35	8 18:27	2 14:38	2 16:33	2 17:29	8 20:08	16 20:14	19 10:33
1mm以上日数	7	7	6	8	6	8	7	11	12	13	14	13	9	13	11
10mm以上日数	3	3	3	2	2	2	2	3	2	5	6	5	3	4	4
30mm以上日数	2	2	2	1	1	1	1	2	2	2	1	1	2	2	1
50mm以上日数	1	1	1	1	1	1	1	1	1	0	0	0	0	0	0
70mm以上日数	1	1	1	0	1	0	0	0	0	0	0	0	0	0	0
100mm以上日数	0	0	1	0	0	0	0	0	0	0	0	0	0	0	0

-) : 統計値を求める対象となる資料の一部が欠けているが、その範囲が許容の範囲内の値。
-] : 統計値を求める対象となる資料が、許容する範囲内の資料数を満たさず、十分な信頼を保障できない値である。
- × : 統計値を求める対象となる資料が、参考値もしくは欠測により全く統計値を求めることができない。

地域気象観測月報(集計値)

島根県 (68)

2012年6月

2/2頁

観測所名	高津	益田	津和野	吉賀		
気	平均	20.5	21.8	21.2	20.3	
	平年差	-0.7	0.1	-0.1	//	
	最高	29.3	31.0	31.1	29.5	
	起日	30	30	7	29	
	最低	13.6	14.9	13.3	13.1	
	起日	1	1	1	6	
	最高平均	23.7	25.6	26.5	25.0	
	最高平年差	-1.4	-0.5	-0.8	//	
	最低平均	17.7	18.6	17.5	16.7	
	最低平年差	-0.2	0.8	0.9	//	
	積算気温	614	653	635	608	
	温	平均0 未満日数	0	0	0	0
		平均25 以上日数	1	1	0	0
		最高0 未満日数	0	0	0	0
最高25 以上日数		5	24	24	16	
最高30 以上日数		0	1	2	0	
最高35 以上日数		0	0	0	0	
最低0 未満日数		0	0	0	0	
最低25 以上日数		0	0	0	0	
日照		月計		116.2	87.6	91.1
	平年比		72	65	//	
	0.1時間未満日数		7	8	9	
風向・風速	平均風速	2.2	1.4	1.3	1.8	
	最大風速	12.2	6.4	7.9	8.4	
	最大風速風向	SSE	S	S	ENE	
	起日	16	16	15	19	
	最大瞬間風速	18	13	22	14	
	最大瞬間風速風向	SSE	SSE	SSW	ENE	
	起日	16	16	15	19	
	最多風向	SSE)	SE	NNE	NE	
	10m/s以上日数	2	0	0	0	
	15m/s以上日数	0	0	0	0	
	20m/s以上日数	0	0	0	0	
	30m/s以上日数	0	0	0	0	
	降水量	月計	137.5	139.5	164.5	185.5
平年比		104	68	71	//	
最大日降水量		40.5	37.5	41.5	39.5	
起日		19	8	18	19	
最大1時間降水量		18.5	12.5	12.0	8.0	
起日 時分		19 12:38	19 12:26	18 16:16	19 02:45	
最大10分間降水量		9.0	7.5	4.0	3.5	
起日 時分		19 11:53	19 11:48	8 11:29	19 02:08	
1mm以上日数		10	10	14	12	
10mm以上日数		4	4	6	6	
30mm以上日数		2	2	1	2	
50mm以上日数		0	0	0	0	
70mm以上日数		0	0	0	0	
100mm以上日数		0	0	0	0	

地域雨量観測月報(集計値)

島根県 (68) 2012年6月
1/1頁

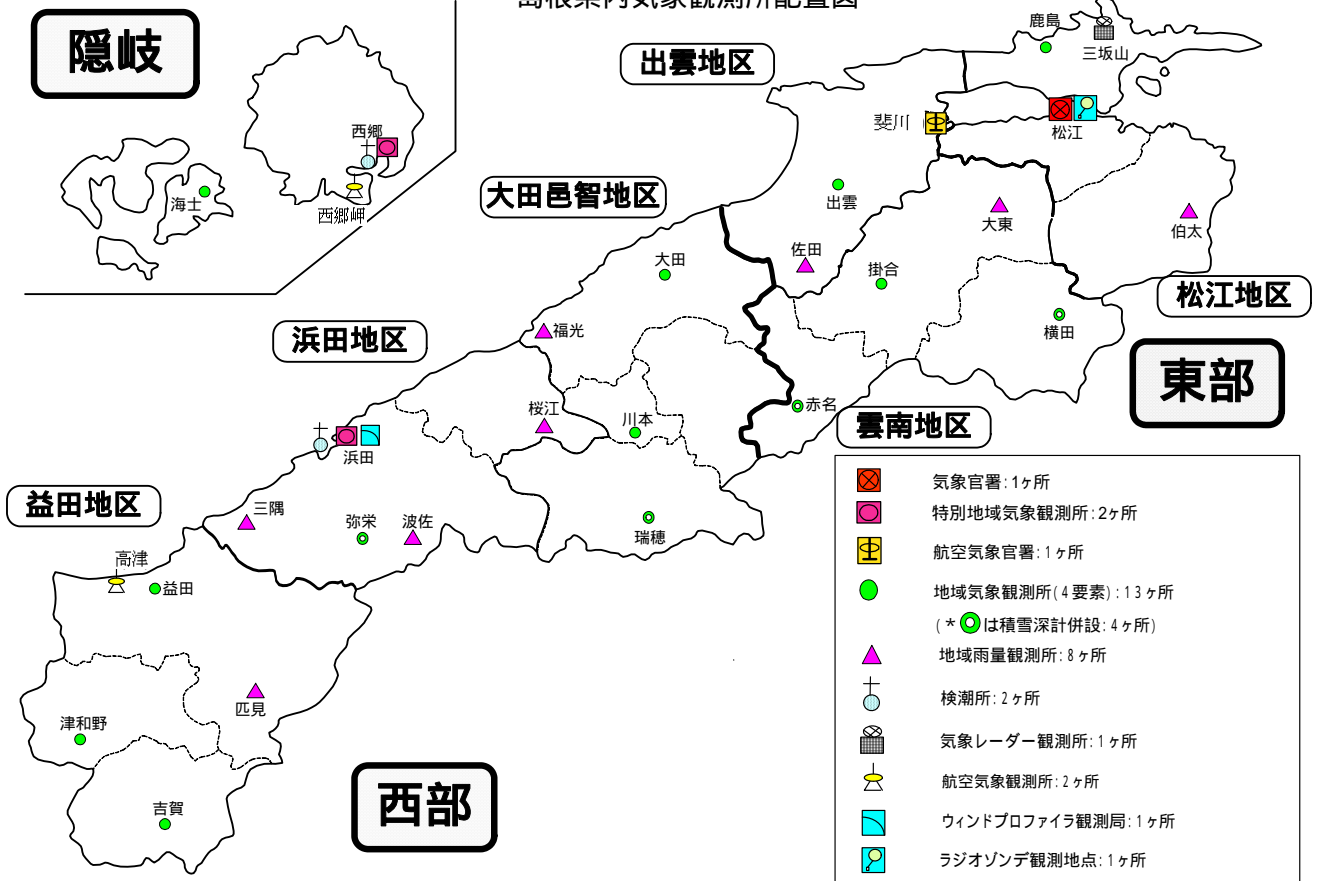
観測所名	大東	伯太	佐田	福光	桜江	三隅	波佐	匹見										
月計	126.0	132.0	155.5	132.0	156.0	153.0	155.5	172.5										
平年比	66	73	72	67	74	73	64	78										
最大日降水量	53.0	49.5	63.0	61.0	62.5	57.0	42.0	41.0										
起日	19	19	19	19	19	19	8	19	18									
最大1時間降水量	14.0	13.0	14.5	14.5	14.5	16.0	14.0	15.0										
起日 時分	8 21:59	19 15:42	8 20:56	19 13:20	19 07:02	8 16:46	19 06:40	18 17:56										
最大10分間降水量	7.0	4.0	5.0	5.5	6.5	5.0	6.5	4.5										
起日 時分	8 21:59	8 22:50	8 20:32	19 12:43	19 06:25	30 24:00	19 06:05	19 05:33										
1mm以上日数	9	8	12	9	9	11	12	12										
10mm以上日数	3	3	2	2	4	4	5	7										
30mm以上日数	2	2	2	2	2	2	2	2										
50mm以上日数	1	0	1	1	1	1	0	0										
70mm以上日数	0	0	0	0	0	0	0	0										
100mm以上日数	0	0	0	0	0	0	0	0										

観測所名																		
月計																		
平年比																		
最大日降水量																		
起日																		
最大1時間降水量																		
起日 時分																		
最大10分間降水量																		
起日 時分																		
1mm以上日数																		
10mm以上日数																		
30mm以上日数																		
50mm以上日数																		
70mm以上日数																		
100mm以上日数																		

観測所名																		
月計																		
平年比																		
最大日降水量																		
起日																		
最大1時間降水量																		
起日 時分																		
最大10分間降水量																		
起日 時分																		
1mm以上日数																		
10mm以上日数																		
30mm以上日数																		
50mm以上日数																		
70mm以上日数																		
100mm以上日数																		

-]: 統計値を求める対象となる資料の一部が欠けているが、その範囲が許容の範囲内の値。
-] : 統計値を求める対象となる資料が、許容する範囲内の資料数を満たさず、十分な信頼を保障できない値である。
- × : 統計値を求める対象となる資料が、参考値もしくは欠測により全く統計値を求めることができない。

島根県内気象観測所配置図



平成23年10月1日現在

島根県地域気象観測所（アメダス）所在地一覧表

観測所	気温	降水量	日照	風向 風速	積雪	所在地	緯度	経度	海面上 の高さ
西郷	○	○	○	○	○	隠岐郡隠岐の島町西町大城（西郷特別地域気象観測所）	36°12.2'	133°20.0'	27m
西郷岬	○	○		○		隠岐郡隠岐の島町岬町（隠岐航空気象観測所）	36°10.7'	133°19.4'	80m
海士	○	○	○	○		隠岐郡海士町海士	36°05.8'	133°05.8'	3m
鹿島	○	○	○	○		松江市鹿島町北講武	35°31.2'	133°01.3'	5m
斐川	○	○		○		出雲市斐川町沖州（出雲空港出張所）	35°24.8'	132°53.4'	2m
松江	○	○	○	○	○	松江市西津田（松江地方気象台）	35°27.4'	133°03.9'	17m
出雲	○	○	○	○		出雲市芦渡町	35°19.9'	132°43.8'	20m
大東		○				雲南市大東町下阿用	35°19.1'	132°57.9'	56m
伯太		○				安来市伯太町母里	35°21.0'	133°16.4'	23m
佐田		○				出雲市佐田町大呂	35°13.3'	132°43.4'	100m
大田	○	○	○	○		大田市大田町大田	35°11.4'	132°29.8'	30m
掛合	○	○	○	○		雲南市掛合町掛合	35°11.9'	132°49.0'	215m
横田	○	○	○	○	○	仁多郡奥出雲町稲原	35°10.4'	133°06.2'	369m
福光		○				大田市温泉津町福光	35°04.2'	132°19.9'	8m
赤名	○	○	○	○	○	飯石郡飯南町下赤名	35°00.1'	132°42.7'	444m
桜江		○				江津市桜江町川戸	34°57.2'	132°20.0'	32m
川本	○	○	○	○		邑智郡川本町川本	34°58.6'	132°29.5'	132m
浜田	○	○	○	○		浜田市大辻町（浜田特別地域気象観測所）	34°53.8'	132°04.2'	19m
瑞穂	○	○	○	○	○	邑智郡邑南町淀原	34°51.2'	132°31.8'	327m
三隅		○				浜田市三隅町三隅	34°47.3'	131°57.5'	11m
弥栄	○	○	○	○	○	浜田市弥栄町長安本郷	34°46.6'	132°06.5'	380m
波佐		○				浜田市金城町波佐	34°46.8'	132°11.8'	370m
高津	○	○		○		益田市内田町（石見航空気象観測所）	34°40.5'	131°47.4'	54m
益田	○	○	○	○		益田市あけぼの東町	34°40.6'	131°50.6'	4m
匹見		○				益田市匹見町匹見	34°34.3'	132°01.0'	259m
津和野	○	○	○	○		鹿足郡津和野町森村口	34°27.7'	131°46.2'	165m
吉賀	○	○	○	○		鹿足郡吉賀町七日市	34°23.5'	131°53.6'	250m

中国地方 1か月予報

(6月30日から7月29日までの天候見通し)

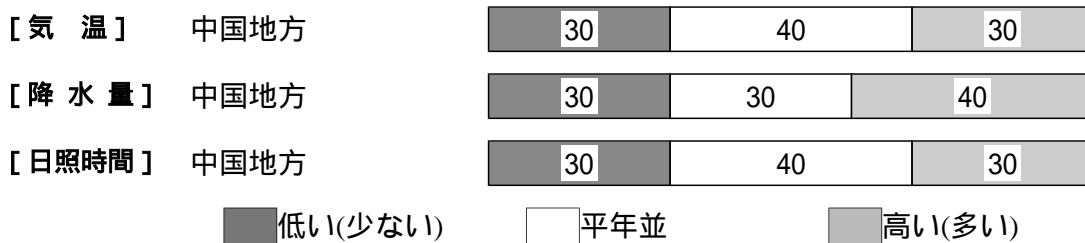
平成24年6月29日
広島地方气象台発表

< 予想される向こう1か月の天候 >

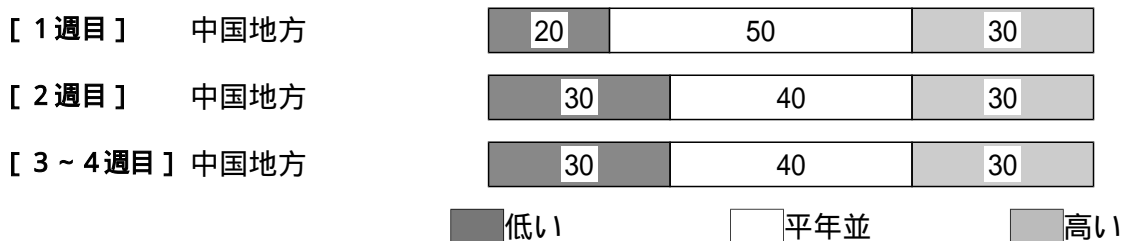
向こう1か月の出現の可能性が最も大きい天候と、特徴のある気温、降水量等の確率は以下のとおりです。

前半は、平年と同様に曇りや雨の日が多いでしょう。後半は、平年と同様に晴れの日が多い見込みです。週別の気温は、1週目は、平年並の確率50%です。

< 向こう1か月の気温、降水量、日照時間の各階級の確率 (%) >



< 気温経過の各階級の確率 (%) >



< 予報の対象期間 >

1か月 : 6月30日(土) ~ 7月29日(日)
1週目 : 6月30日(土) ~ 7月6日(金)
2週目 : 7月7日(土) ~ 7月13日(金)
3~4週目 : 7月14日(土) ~ 7月27日(金)

< 次回発表予定等 >

1か月予報 : 毎週金曜日 14時30分 次回は7月6日
3か月予報 : 7月25日(水) 14時

< 参考資料（平年並の範囲等） >

(1) 30 年平均値（向こう 1 か月の平均気温、降水量、日照時間と 1 週目、2 週目、3 ~ 4 週目の平均気温）

	気 温 ()	降 水 量 (mm)	日照時間 (時間)	気 温()		
				1 週目	2 週目	3 ~ 4 週目
松江	25.1	261.9	156.5	23.5	24.5	25.9
西郷	24.0	227.9	150.4	22.4	23.3	24.8
浜田	25.0	280.2	165.7	23.4	24.5	25.8
鳥取	25.5	206.7	152.9	24.0	25.0	26.3
米子	25.4	248.4	160.6	23.8	24.9	26.2
境	25.3	242.9	164.7	23.7	24.7	26.1
広島	26.8	261.2	167.6	25.2	26.3	27.7
呉	26.0	228.4	173.4	24.4	25.5	26.8
福山	26.0	177.7	186.1	24.5	25.5	26.8
岡山	27.0	166.0	161.8	25.4	26.5	27.7
津山	24.8	249.4	138.2	23.4	24.3	25.5

なお、気温、降水量、日照時間の「平年並」の範囲は、地点ごとに幾分違いはありますが、下に示した地域平均の「平年並」の範囲を参考にして下さい。

(2) 1981 ~ 2010 年のデータに基づいた向こう 1 か月地域平均の気温、降水量、日照時間の平年差(比)の「平年並」の範囲は次のとおりです。

	気温平年差()	降水量平年比(%)	日照時間平年比(%)
中国地方	-0.3 ~ +0.6	70 ~ 126	86 ~ 112
山陰	-0.3 ~ +0.7	68 ~ 125	86 ~ 113
山陽	-0.4 ~ +0.5	71 ~ 125	88 ~ 111

(3) この予報期間の 1 週目、2 週目、3 ~ 4 週目の地域平均の気温平年差の「平年並」の範囲は次のとおりです。

	1 週目	2 週目	3 ~ 4 週目
中国地方	-0.8 ~ +0.8	-0.7 ~ +0.9	-0.4 ~ +0.8
山陰	-0.7 ~ +0.9	-0.7 ~ +1.0	-0.5 ~ +0.9
山陽	-0.8 ~ +0.6	-0.6 ~ +0.7	-0.4 ~ +0.7

< 参考資料（利用上の注意） >

(1) 気温(降水量)等は、「低い(少ない)」「平年並」「高い(多い)」の 3 つの階級で予報します。階級の幅は、1981 ~ 2010 年の 30 年間に於ける各階級の出現率が等分(それぞれ 33%)となるように決めてあります(気候的出現率と呼びます)。

(2) 予報する確率の数値は、それぞれの階級が出現する可能性の大きさを表しています。予測資料の信頼性が大きい場合には気候的出現率から大きく隔たった 10%以下や 60%以上の確率を付けられますが、特定の階級を強調できない場合には気候的出現率と同じかそれと同程度(30%、40%)の確率しか付けられません。

(3) 晴れや雨などの天気日数は、平年の日数よりも多い(少ない)場合は「平年に比べて多い(少ない)」、また平年の日数と同程度に多い(少ない)場合には「平年と同様に多い(少ない)」と表現します。なお、単に多い(少ない)と表現した場合には対象期間の 2 分の 1 より多い(少ない)ことを意味します。