

# 島根県農業気象速報

平成24年6月中旬

島根県  
松江地方気象台

平成24年6月21日発行

## 気象概況 平成 24 年 6 月中旬

この期間は、梅雨前線や台風第 4 号の影響により、曇りや雨の日が多かった。台風第 4 号は、19 日 17 時過ぎに和歌山県南部に上陸し、その後東日本を縦断して、20 日明け方に三陸沖に抜けた。

日付	天気概況	松江(06 時～18 時)	松江(18 時～翌 06 時)
11 日	気圧の谷の影響を受ける	曇	晴時々曇
12 日	南海上に停滞する梅雨前線の影響を受ける	曇時々雨	曇時々晴
13 日	東海上の高気圧に覆われる	晴一時曇	曇
14 日	東海上の高気圧に覆われる	晴一時曇	曇一時晴
15 日	南海上の梅雨前線が次第に北上	曇	雨後曇
16 日	梅雨前線上の低気圧が山陰沖を北東進	曇時々雨	曇時々雨
17 日	梅雨前線は南岸まで下がり黄海の高気圧に覆われる	曇一時晴	曇時々晴
18 日	梅雨前線が西日本の南岸まで北上	曇後雨	大雨
19 日	台風第 4 号が四国沖を北東進し、和歌山県南部に上陸	雨後一時曇	曇時々雨
20 日	南岸に停滞する梅雨前線の影響を受ける	曇一時雨後時々晴	曇一時晴

### 気象官署・特別地域気象観測所の観測値(6 月中旬)

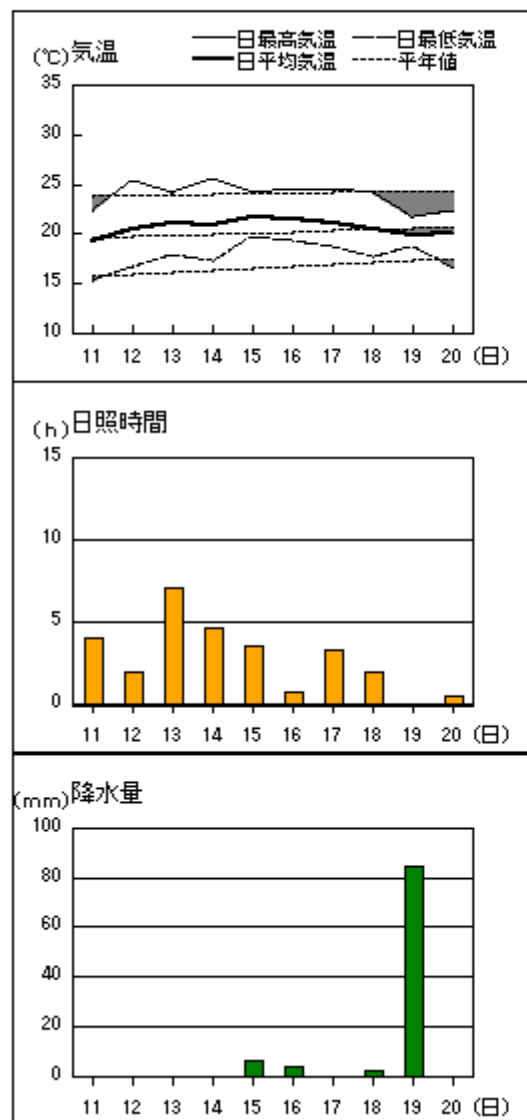
要素	気温( )						降水量(mm)		日照時間(h)	
	平均		最高		最低		本年	平年	本年	平年
	本年	平年	本年	平年	本年	平年				
松江	21.7	21.5	25.6	26.1	18.9	17.8	68.5	48.8	35.9	57.6
浜田	21.3	21.2	25.4	25.2	18.7	17.6	67.5	44.0	29.2	57.6
西郷	20.6	20.1	23.9	24.2	17.8	16.5	96.5	56.2	27.8	61.3

平均気温は、全域「平年並」。降水量は、全域「多い」。日照時間は、松江「少ない」、浜田・西郷「かなり少ない」。

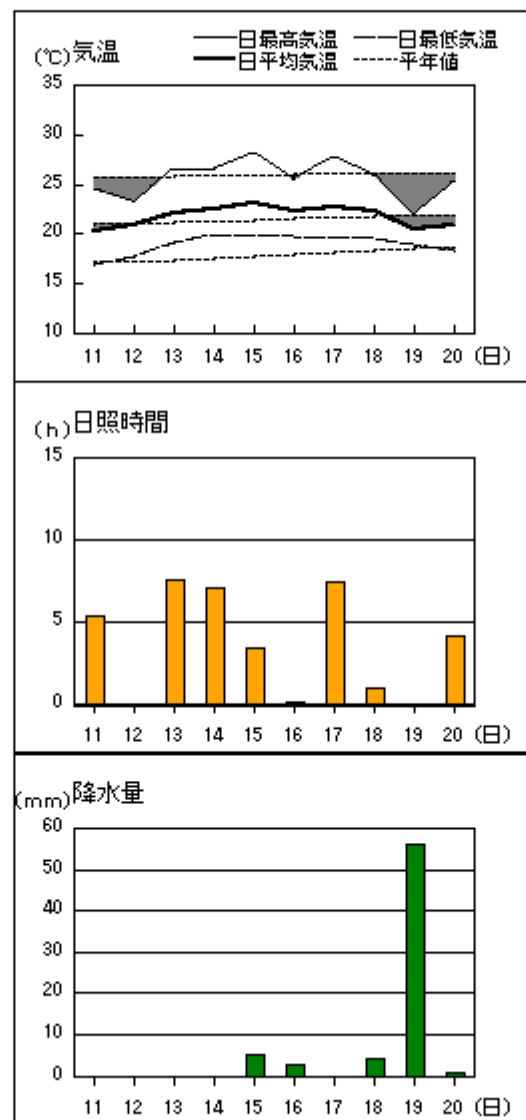
注：地上気象観測における平年の統計期間は、松江、浜田、西郷とも 1981～2010 年の 30 年間である。

アメダス 気象経過図：2012年6月11日-2012年6月20日

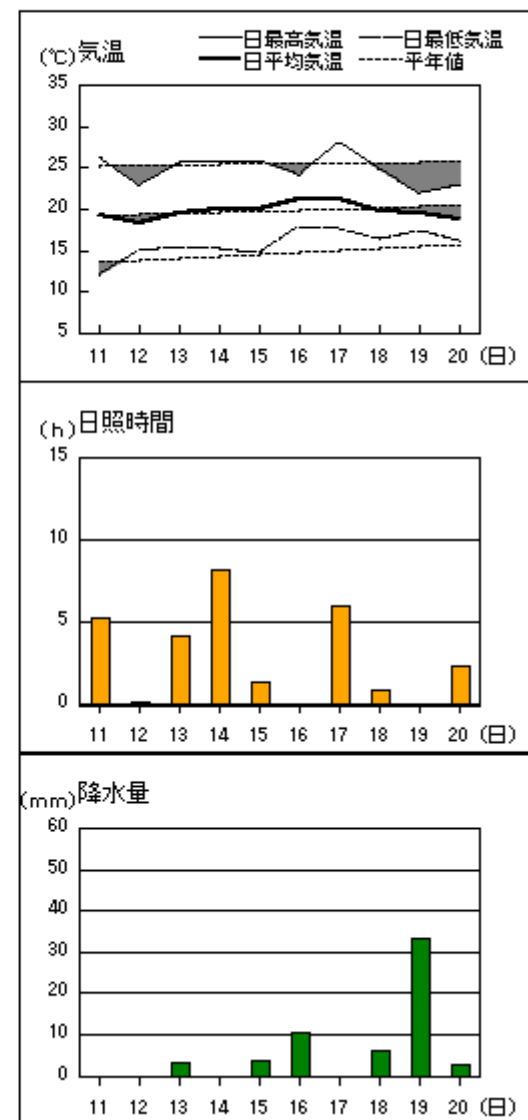
西郷



松江

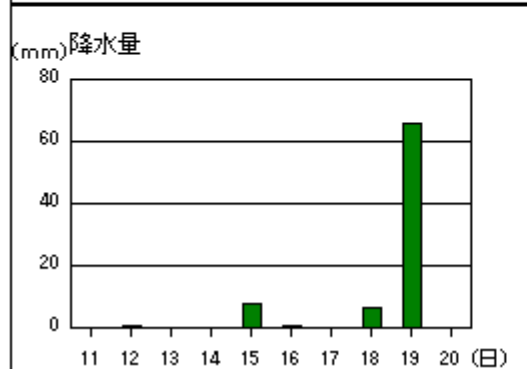
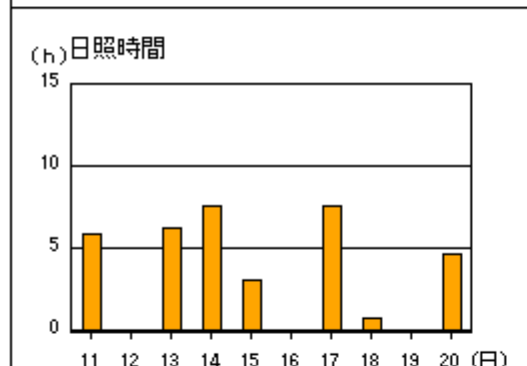
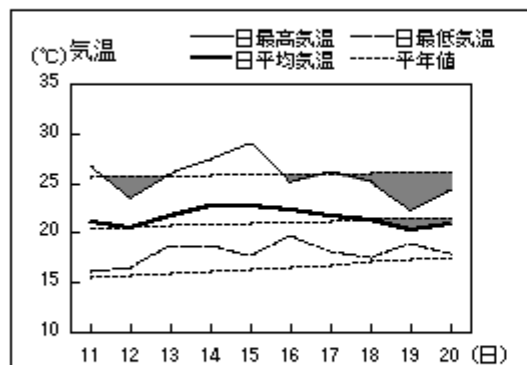


横田

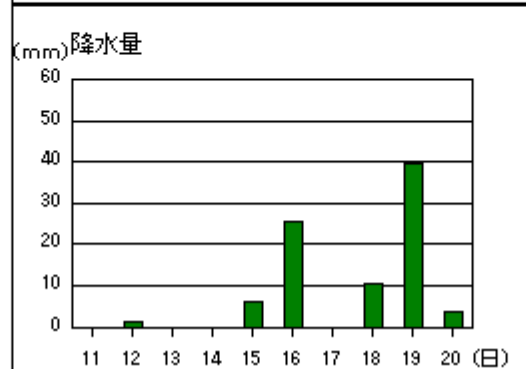
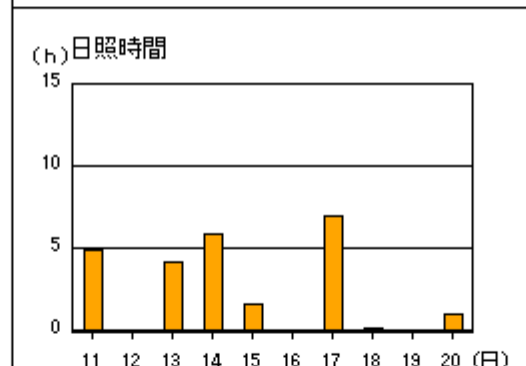
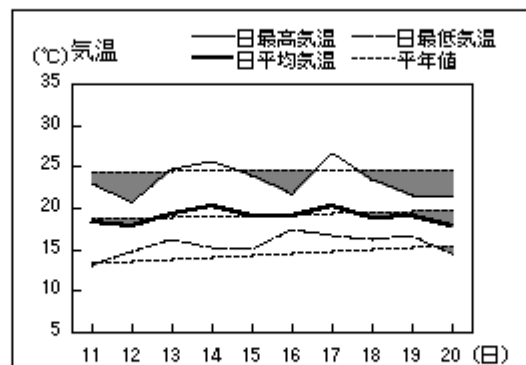


アメダス 気象経過図：2012年6月11日-2012年6月20日

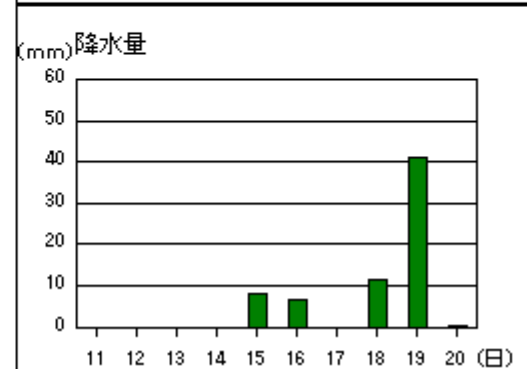
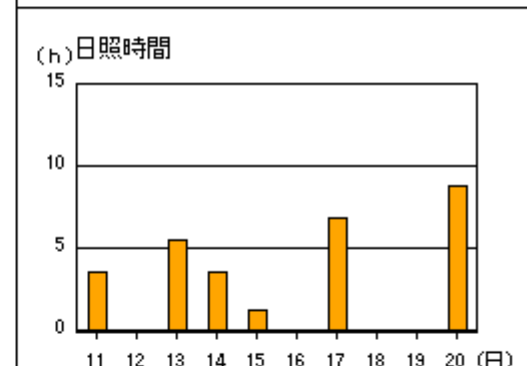
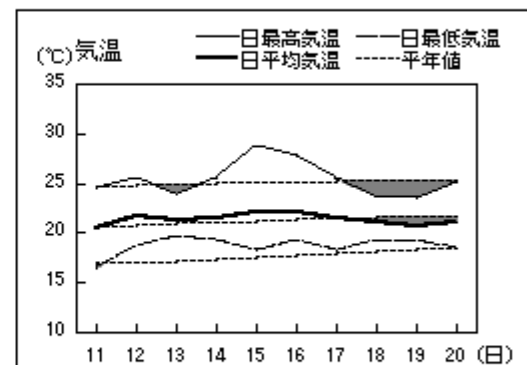
出雲



赤名

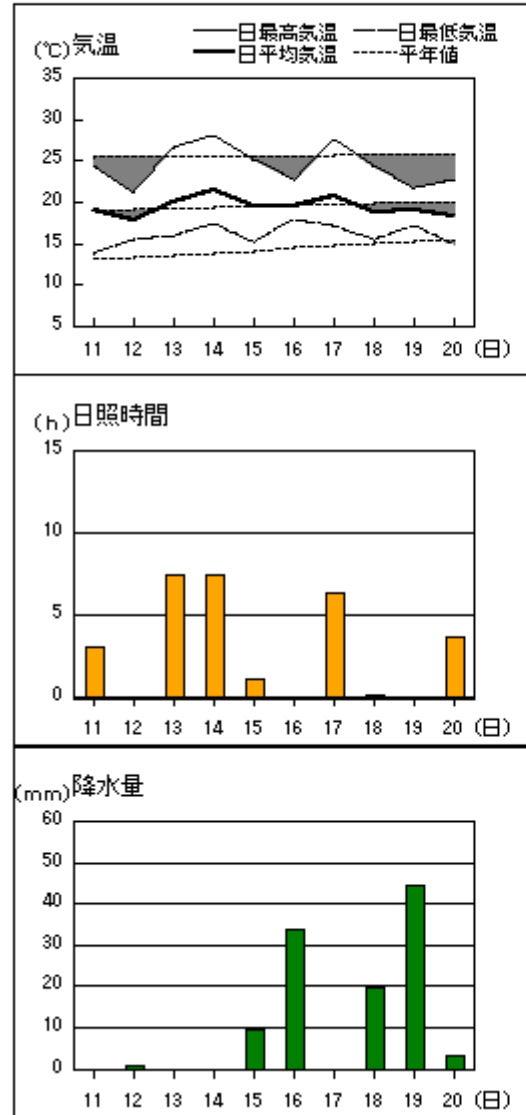


浜田

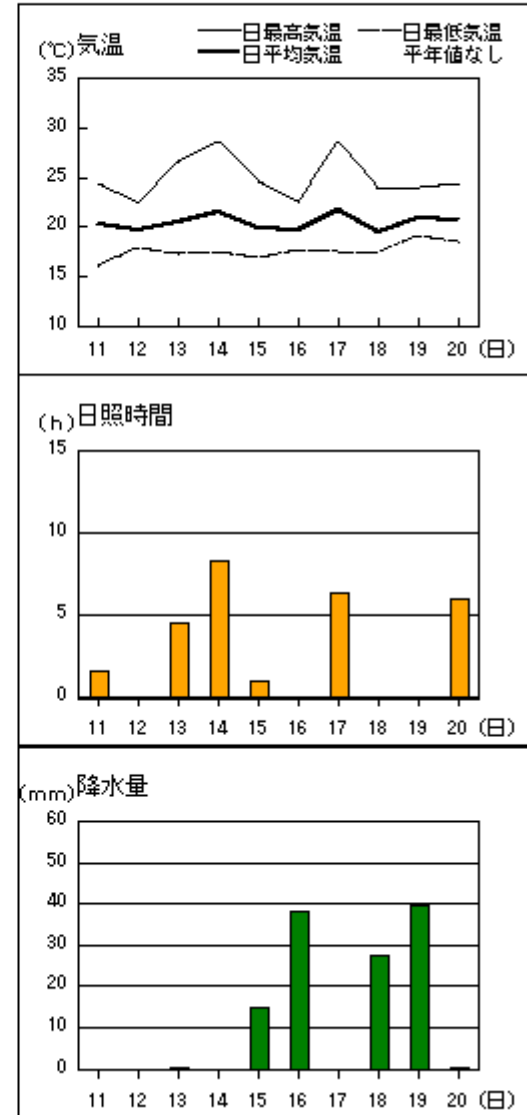


アメダス 気象経過図：2012年6月11日-2012年6月20日

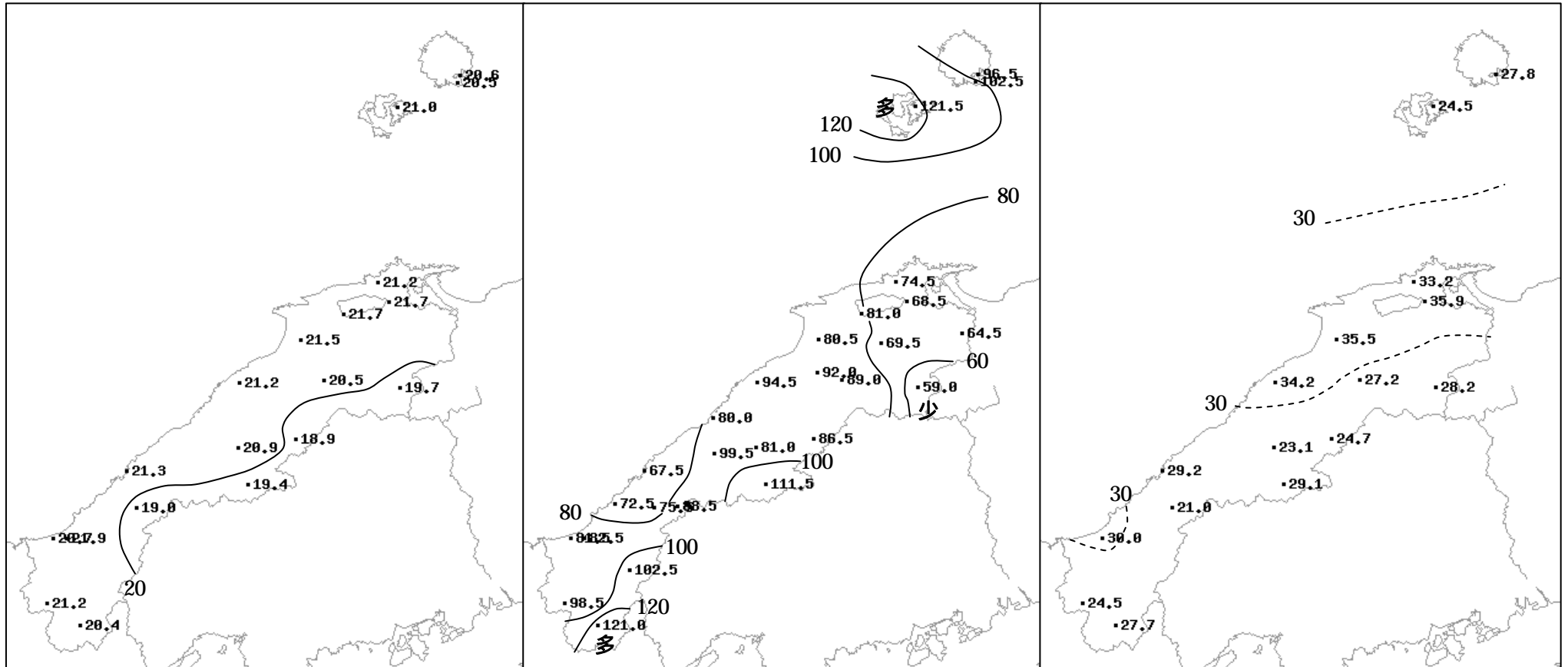
瑞穂



吉賀



# 2012年（平成24年）6月中旬の気象分布図



平均気温 ( °C )

降水量 ( mm )

日照時間 ( h )

## 地域気象観測旬報

2012年6月11日～20日 島根県 (68)  
(1/5)

観測所名	西郷										10 以上積算気温			206
	気温( )			風向・風速(m/s)						降水量(mm)			日照(h)	
	平均	最高	最低	平均	最多	最大	風向	瞬間	風向	日計	1時間	10分		
11	19.3	22.3	15.3	3.4	ENE	6.3	E	10.3	E	0.0	0.0	0.0	4.0	
12	20.5	25.3	16.7	1.5	NW	4.7	E	6.9	ESE	0.0	0.0	0.0	2.0	
13	21.0	24.1	17.9	2.1	SSE	4.3	SE	5.7	SSE	0.0	0.0	0.0	7.1	
14	20.9	25.5	17.3	2.4	ENE	5.6	ENE	8.4	NE	0.0	0.0	0.0	4.6	
15	21.6	24.1	19.6	2.9	ENE	5.1	ENE	9.1	ENE	6.0	5.0	2.5	3.5	
16	21.5	24.6	19.3	4.5	WNW	10.7	SW	18.0	SW	4.0	7.5	1.5	0.8	
17	21.1	24.5	18.7	1.8	W	3.9	E	6.5	NNW	0.0	0.0	0.0	3.3	
18	20.5	24.2	17.6	1.6	WNW	4.8	WSW	7.7	WSW	2.0	1.0	0.5	2.0	
19	19.8	21.7	18.7	3.1	NE	7.9	ENE	12.7	ENE	84.5	19.0	5.5	0.0	
20	20.0	22.3	16.7	2.9	WNW	5.2	NW	9.5	W	0.0	0.0	0.0	0.5	
前半旬	20.7	24.3	17.4	2.5	ENE					6.0			21.2	
後半旬	20.6	23.5	18.2	2.8	WNW					90.5			6.6	
旬	20.6	23.9	17.8	2.6	ENE					96.5			27.8	
平年差/比	+0.5	-0.3	+1.3							172			45	

観測所名	西郷岬										10 以上積算気温			205
	気温( )			風向・風速(m/s)						降水量(mm)			日照(h)	
	平均	最高	最低	平均	最多	最大	風向	瞬間	風向	日計	1時間	10分		
11	19.4	22.0	16.1	5.0	ENE	7.7	NE	9.3	ENE	0.0	0.0	0.0		
12	21.1	24.5	18.0	2.0	NNW	5	ENE	6.7	ESE	0.0	0.0	0.0		
13	20.5	23.0	18.1	2.2	SSE	4.4	SSE	6.2	SE	0.0	0.0	0.0		
14	20.8	23.9	18.5	3.9	ENE	7.8	NE	9.3	NE	0.0	0.0	0.0		
15	21.0	22.9	19.4	5.3	NE	7.5	NE	9.3	ESE	6.0	5.5	2.5		
16	21.1	23.9	19.1	5.6	WSW	11.3	SW	15.4	SW	4.0	8.0	1.5		
17	20.5	23.2	18.9	2.2	W	4.7	SW	6.7	WSW	0.0	0.0	0.0		
18	20.5	23.6	18.5	2.1	SW	4.3	WSW	5.7	W	1.5	0.5	0.5		
19	19.7	21.3	18.5	5.7	NNE	13.1	NNE	16.5	NE	91.0	22.0	6.0		
20	19.9	22.7	17.2	4.3	WNW	7.7	WNW	13.9	W	0.0	0.0	0.0		
前半旬	20.6	23.3	18.0	3.7	ENE					6.0				
後半旬	20.3	22.9	18.4	4.0	W					96.5				
旬	20.5	23.1	18.2	3.8	ENE					102.5				
平年差/比	+0.2	-0.9	+0.9							436				

観測所名	海士										10 以上積算気温			210
	気温( )			風向・風速(m/s)						降水量(mm)			日照(h)	
	平均	最高	最低	平均	最多	最大	風向	瞬間	風向	日計	1時間	10分		
11	19.8	23.0	15.8	2.1	ENE	5	E	8.6	ENE	0.0	0.0	0.0	6.5	
12	21.3	26.0	17.4	1.0	NE	3.9	ESE	6.4	ESE	0.0	0.0	0.0	2.1	
13	20.7	23.4	18.3	1.1	N	3.5	NNE	6.1	NE	0.0	0.0	0.0	5.6	
14	21.2	25.3	17.8	1.5	ENE	3.5	ESE	6.6	ESE	0.0	0.0	0.0	2.8	
15	21.9	24.6	19.9	2.1	E	4.6	ESE	9.7	E	8.0	7.0	2.0	1.5	
16	21.8	24.1	19.8	2.9	WSW	6	E	12.7	E	0.5	7.5	0.5	0.1	
17	21.6	25.2	19.3	1.1	W	2.9	ENE	5.0	W	0.0	0.0	0.0	2.6	
18	21.2	24.8	17.8	1.3	SW	4.1	SW	9.1	SW	2.0	1.0	0.5	1.3	
19	20.1	21.9	19.3	1.8	ENE	4.6	W	9.5	W	111.0	24.0	7.5	0.0	
20	20.5	22.4	17.7	2.6	W	5.6	W	9.8	W	0.0	0.0	0.0	2.0	
前半旬	21.0	24.5	17.8	1.6	ENE					8.0			18.5	
後半旬	21.0	23.7	18.8	1.9	W					113.5			6.0	
旬	21.0	24.1	18.3	1.8	ENE					121.5			24.5	
平年差/比	+0.5	-0.4	+1.7							232			45	

観測所名	鹿島										10 以上積算気温			212
	気温( )			風向・風速(m/s)						降水量(mm)			日照(h)	
	平均	最高	最低	平均	最多	最大	風向	瞬間	風向	日計	1時間	10分		
11	20.4	25.6	15.6	1.3	E	5	E	8.4	ESE	0.0	0.0	0.0	5.3	
12	20.3	23.4	16.8	0.8	E	3.1	SSE	4.3	SSE	0.5	0.5	0.5	0.0	
13	21.2	24.4	18.5	1.9	N	4.7	N	10.0	NNW	0.0	0.0	0.0	7.7	
14	21.6	26.4	18.3	1.6	ENE	4.6	NE	8.2	NE	0.0	0.0	0.0	6.2	
15	22.9	27.7	18.5	2.2	ESE	5.5	ESE	8.5	ESE	3.0	2.0	1.0	3.9	
16	21.8	24.8	19.8	3.0	SW	9.7	WSW	15.4	WSW	1.5	1.0	0.5	0.0	
17	21.5	25.1	19.1	1.2	N	3.9	N	5.5	NNW	0.0	0.0	0.0	6.7	
18	21.7	25.0	18.5	1.5	ENE	5.3	ESE	8.7	ESE	2.5	2.0	1.0	0.9	
19	20.3	22.3	19.1	1.9	N	5.2	W	8.8	ESE	65.5	11.5	3.5	0.0	
20	20.5	23.4	17.5	2.6	WNW	6	W	9.4	W	1.5	1.0	0.5	2.5	
前半旬	21.3	25.5	17.5	1.6	E					3.5			23.1	
後半旬	21.2	24.1	18.8	2.0	WNW					71.0			10.1	
旬	21.2	24.8	18.2	1.8	N					74.5			33.2	
平年差/比	+0.3	-0.6	+1.4							163			59	

- ) : 統計値を求める対象となる資料の一部が欠けているが、その範囲が許容の範囲内の値。
- ] : 統計値を求める対象となる資料が、許容する範囲内の資料数を満たさず、十分な信頼を保障できない値である。
- × : 統計値を求める対象となる資料が、参考値もしくは欠測により全く統計値を求めることができない。

## 地域気象観測旬報

2012年6月11日～20日 島根県 (68)  
(2/5)

観測所名	斐川									10 以上積算気温			217	
	気温( )			風向・風速(m/s)						降水量(mm)				日照 (h)
	平均	最高	最低	平均	最多	最大	風向	瞬間	風向	日計	1時間	10分		
11	20.5	24.6	15.4	4.5	ENE	7.6	ENE	8.7	E	0.0	0.0	0.0		
12	20.6	23.3	17.8	2.6	SSE	5.7	ENE	7.7	E	0.5	0.5	0.5		
13	21.7	25.6	18.9	2.8	N	6.2	NNW	7.7	N	0.0	0.0	0.0		
14	22.7	26.5	19.8	4.0	E	8.2	NNE	9.3	NNE	0.0	0.0	0.0		
15	22.9	28.6	18.7	3.9	E	8.2	E	9.8	ENE	5.0	2.5	1.0		
16	22.4	25.6	19.8	5.1	WSW	10.5	WSW	15.4	WSW	0.5	0.5	0.5		
17	22.5	27.5	19.8	2.2	NNE	5.9	N	7.2	NNE	0.0	0.0	0.0		
18	22.0	25.8	18.9	2.1	W	5.6	WSW	7.2	ENE	3.0	2.0	1.0		
19	20.6	22.1	19.5	4.1	ENE	9	E	10.8	E	71.5	14.5	4.5		
20	21.2	24.6	18.3	3.7	NW	7.2	WNW	8.7	WNW	0.5	0.5	0.5		
前半旬	21.7	25.7	18.1	3.6	ENE					5.5				
後半旬	21.7	25.1	19.3	3.4	WSW					75.5				
旬	21.7	25.4	18.7	3.5	ENE					81.0				
平年差/比	-0.3	-1.4	+1.0							308				

観測所名	出雲									10 以上積算気温			215	
	気温( )			風向・風速(m/s)						降水量(mm)				日照 (h)
	平均	最高	最低	平均	最多	最大	風向	瞬間	風向	日計	1時間	10分		
11	21.0	26.8	16.1	2.7	ENE	4.7	ESE	7.1	ESE	0.0	0.0	0.0	5.8	
12	20.4	23.6	16.5	1.4	NE	4.1	NE	6.1	NE	0.5	0.5	0.5	0.0	
13	21.7	26.0	18.6	1.7	ENE	4.6	NE	7.0	WSW	0.0	0.0	0.0	6.2	
14	22.7	27.4	18.7	2.8	ENE	6.8	NE	11.8	NE	0.0	0.0	0.0	7.5	
15	22.6	29.0	17.6	2.0	ENE	4.6	ENE	7.0	ENE	7.5	4.0	1.0	3.1	
16	22.2	25.1	19.7	3.1	W	6.1	S	13.3	SSW	0.5	0.5	0.5	0.0	
17	21.7	26.1	18.1	1.4	WSW	3.9	WSW	6.1	W	0.0	0.0	0.0	7.5	
18	21.2	25.2	17.4	1.1	W	3	WSW	4.9	W	6.5	4.0	2.0	0.8	
19	20.3	22.2	18.9	2.5	E	5.8	ENE	8.9	ENE	65.5	10.0	4.0	0.0	
20	20.8	24.3	17.8	2.2	WSW	3.9	WNW	7.4	WNW	0.0	2.0	0.0	4.6	
前半旬	21.7	26.6	17.5	2.1	ENE					8.0			22.6	
後半旬	21.2	24.6	18.4	2.1	WSW					72.5			12.9	
旬	21.5	25.6	17.9	2.1	ENE					80.5			35.5	
平年差/比	+0.5	-0.5	+1.5							159			60	

観測所名	松江									10 以上積算気温			217	
	気温( )			風向・風速(m/s)						降水量(mm)				日照 (h)
	平均	最高	最低	平均	最多	最大	風向	瞬間	風向	日計	1時間	10分		
11	20.3	24.5	16.9	3.5	E	5.6	ESE	8.3	ENE	0.0	0.0	0.0	5.4	
12	20.8	23.4	17.6	1.6	E	3.6	ESE	5.7	ENE	0.0	0.0	0.0	0.0	
13	22.1	26.6	19.1	2.4	NNW	5.9	NNW	9.9	N	0.0	0.0	0.0	7.5	
14	22.4	26.6	19.8	2.9	E	5.8	ENE	9.2	E	0.0	0.0	0.0	7.0	
15	23.0	28.1	19.8	3.7	E	5.7	E	8.5	ESE	5.0	3.0	1.0	3.4	
16	22.2	25.6	19.7	4.8	W	13.6	W	19.2	W	2.5	1.5	1.0	0.1	
17	22.6	27.7	19.7	2.6	WSW	5.1	NW	7.1	NW	0.0	0.0	0.0	7.4	
18	22.3	25.9	19.4	1.9	E	5	E	8.3	E	4.0	3.0	2.0	1.0	
19	20.4	22.1	18.9	2.9	WNW	7.8	W	11.1	WNW	56.0	9.0	3.0	0.0	
20	20.9	25.3	18.3	4.0	W	6.1	W	9.4	NW	1.0	0.5	0.5	4.1	
前半旬	21.7	25.8	18.6	2.8	E					5.0			23.3	
後半旬	21.7	25.3	19.2	3.2	W					63.5			12.6	
旬	21.7	25.6	18.9	3.0	E					68.5			35.9	
平年差/比	+0.2	-0.5	+1.1							140			62	

観測所名	大田									10 以上積算気温			212	
	気温( )			風向・風速(m/s)						降水量(mm)				日照 (h)
	平均	最高	最低	平均	最多	最大	風向	瞬間	風向	日計	1時間	10分		
11	21.5	27.7	15.0	1.2	SSE	3.1	SSE	6.1	SSE	0.0	0.0	0.0	5.2	
12	20.6	24.4	18.4	1.4	SSE	3.7	SSE	6.0	N	3.0	2.0	1.0	0.0	
13	20.8	24.9	18.6	1.9	N	4.9	N	7.8	NNW	2.5	2.0	1.5	4.1	
14	22.2	26.7	18.9	2.1	N	6.1	N	9.7	NNE	0.0	0.0	0.0	9.5	
15	21.7	27.2	17.4	1.2	SE	4.5	SE	10.1	SSE	10.0	5.5	2.0	2.4	
16	21.3	22.8	19.2	1.7	SE	5.1	SE	14.2	SE	4.5	2.0	0.5	0.0	
17	21.6	26.7	18.6	1.2	SSE	3.4	NW	5.9	NW	0.0	0.0	0.0	7.4	
18	21.3	25.0	18.4	1.3	S	3.5	SSE	7.1	SE	6.0	2.5	1.0	0.1	
19	20.3	23.3	18.9	1.4	NW	5.2	N	9.0	N	67.0	13.0	4.0	0.0	
20	20.9	25.7	17.2	1.7	NNW	4.1	NW	7.5	NW	1.5	1.5	1.0	5.5	
前半旬	21.4	26.2	17.7	1.6	SSE					15.5			21.2	
後半旬	21.1	24.7	18.5	1.5	NW					79.0			13.0	
旬	21.2	25.4	18.1	1.5	SE					94.5			34.2	
平年差/比	-0.4	-1.3	+0.9							190			57	



# 地域気象観測旬報

2012年6月11日～20日 島根県 (68)  
(3/5)

観測所名	掛合										10 以上積算気温			205
	気温( )			風向・風速(m/s)						降水量(mm)			日照 (h)	
	平均	最高	最低	平均	最多	最大	風向	瞬間	風向	日計	1時間	10分		
11	20.3	27.3	14.2	0.9		E	2.7	NNW	4.5	WNW	0.0	0.0	0.0	4.5
12	18.8	22.6	15.7	0.6	SSE	2.6	NNW	3.8	NNW	4.0	2.0	1.5	0.0	
13	20.5	25.7	17.4	1.3	NNW	3.9	NNW	6.9	N	0.0	0.0	0.0	3.5	
14	21.5	26.2	17.4	1.6	NW	4.7	NNW	7.9	NNW	0.0	0.0	0.0	7.2	
15	20.9	27.4	15.4	1.0	SE	4.4	SSE	9.6	S	7.0	4.0	1.5	2.0	
16	22.0	24.6	18.7	1.8	S	4.8	S	10.8	SSE	9.0	5.5	2.0	0.1	
17	21.6	27.5	18.3	1.1	NNW	3.9	NNW	5.8	NNW	0.0	0.0	0.0	7.0	
18	20.9	25.6	17.4	0.8	SSE	3.1	SSE	6.2	SSE	4.0	2.0	1.5	0.3	
19	19.3	20.9	17.9	0.7	NNW	3.3	NNW	6.3	NNW	60.0	12.5	4.0	0.0	
20	19.5	23.1	15.9	1.2	SE	4.3	N	7.9	N	5.0	1.5	1.0	2.6	
前半旬	20.4	25.8	16.0	1.1	NNW					11.0			17.2	
後半旬	20.7	24.3	17.6	1.1	NNW					78.0			10.0	
旬	20.5	25.1	16.8	1.1	NNW					89.0			27.2	
平年差/比	+0.2	-1.1	+1.7							182			52	

観測所名	赤名										10 以上積算気温			189
	気温( )			風向・風速(m/s)						降水量(mm)			日照 (h)	
	平均	最高	最低	平均	最多	最大	風向	瞬間	風向	日計	1時間	10分		
11	18.3	22.9	12.9	1.0	SSE	3.4	SE	7.3	SE	0.0	0.0	0.0	4.9	
12	17.8	20.7	14.7	0.7	SSE	3.2	SE	6.6	ESE	1.5	1.5	0.5	0.0	
13	19.2	24.5	16.0	1.1	N	4.1	NNE	8.6	NNE	0.0	0.0	0.0	4.2	
14	20.2	25.6	15.1	1.1	N	3.4	NNE	6.2	NNE	0.0	0.0	0.0	5.9	
15	19.1	23.8	15.0	1.7	SE	5.4	SE	12.6	SE	6.0	3.5	1.0	1.6	
16	19.0	21.6	17.3	1.3	SSE	7.1	SE	14.7	SE	25.5	11.0	2.5	0.0	
17	20.2	26.6	16.6	0.8	N	2.7	N	5.6	N	0.0	0.5	0.0	6.9	
18	18.7	23.3	16.0	0.5	S	2	SE	4.8	ESE	10.5	3.5	1.0	0.2	
19	19.1	21.4	16.6	1.2	N	4.6	NNE	7.9	NNE	39.5	6.0	3.0	0.0	
20	17.7	21.5	14.5	1.0	N	2.8	N	6.1	N	3.5	1.5	0.5	1.0	
前半旬	18.9	23.5	14.7	1.1	SE					7.5			16.6	
後半旬	18.9	22.9	16.2	1.0	N					79.0			8.1	
旬	18.9	23.2	15.5	1.0	N					86.5			24.7	
平年差/比	-0.3	-1.4	+1.2							149			50	

観測所名	横田										10 以上積算気温			197
	気温( )			風向・風速(m/s)						降水量(mm)			日照 (h)	
	平均	最高	最低	平均	最多	最大	風向	瞬間	風向	日計	1時間	10分		
11	19.2	26.3	12.0	0.9	SSE	3.6	WSW	5.7	S	0.0	0.0	0.0	5.2	
12	18.4	22.8	14.9	0.7	ENE	3.4	E	6.2	E	0.0	0.0	0.0	0.2	
13	19.4	25.6	15.5	1.1	NW	5.7	NW	7.7	WNW	3.0	3.0	1.5	4.2	
14	20.1	25.7	15.2	1.4	NNE	5.9	NE	9.9	NE	0.0	0.0	0.0	8.1	
15	20.1	25.7	14.6	1.3	SE	4.1	SE	11.0	SSE	3.5	2.0	0.5	1.3	
16	21.2	24.2	17.7	2.8	SSE	6.3	SW	16.3	S	10.5	7.0	2.0	0.0	
17	21.1	28.1	17.6	1.0	WSW	3.9	NNE	7.1	NE	0.0	1.5	0.0	6.0	
18	19.8	24.8	16.4	0.6	E	2.4	WNW	5.0	SSE	6.0	2.5	1.0	0.9	
19	19.4	21.9	17.3	1.4	W	4.3	W	8.7	W	33.5	4.0	1.0	0.0	
20	18.7	22.8	16.2	2.2	WNW	5.3	WNW	9.1	WNW	2.5	1.0	0.5	2.3	
前半旬	19.4	25.2	14.4	1.1	ENE					6.5			19.0	
後半旬	20.0	24.4	17.0	1.6	W					52.5			9.2	
旬	19.7	24.8	15.7	1.3	W					59.0			28.2	
平年差/比	-0.1	-0.8	+1.1							133			50	

観測所名	川本										10 以上積算気温			209
	気温( )			風向・風速(m/s)						降水量(mm)			日照 (h)	
	平均	最高	最低	平均	最多	最大	風向	瞬間	風向	日計	1時間	10分		
11	21.0	26.2	16.0	0.9	NW	3.1	ENE	5.3	ENE	0.0	0.0	0.0	3.4	
12	19.8	25.2	16.9	0.8	N	2.2	N	5.1	NE	1.0	1.0	0.5	0.1	
13	20.8	25.3	17.9	1.2	NNW	4	NNE	8.8	N	0.0	0.0	0.0	3.9	
14	22.3	28.3	19.0	1.0	N	3.6	NNE	7.0	NE	0.0	0.0	0.0	4.9	
15	21.4	26.9	18.1	1.7	NNW	5.9	S	13.3	S	8.5	5.0	2.0	1.1	
16	21.1	22.8	18.9	2.0	SSW	7.2	S	15.9	S	11.0	6.5	2.5	0.0	
17	21.7	28.8	18.1	0.8	N	3.8	NNW	6.1	N	0.0	0.0	0.0	6.6	
18	20.5	25.5	17.5	0.8	N	3	S	5.0	S	11.0	3.0	1.0	0.0	
19	20.3	22.5	18.5	1.2	NNE	3.7	NNW	7.1	NNW	47.0	8.0	2.5	0.0	
20	20.3	25.2	16.6	0.9	SW	2.7	NNW	5.3	WSW	2.5	1.0	0.5	3.1	
前半旬	21.1	26.4	17.6	1.1	NNW					9.5			13.4	
後半旬	20.8	25.0	17.9	1.1	SW					71.5			9.7	
旬	20.9	25.7	17.8	1.1	NNW					81.0			23.1	
平年差/比	+0.2	-1.1	+1.9							159			47	

## 地域気象観測旬報

2012年6月11日～20日 島根県 (68)  
(4/5)

観測所名	浜田										10 以上積算気温			213
	気温( )			風向・風速(m/s)						降水量(mm)			日照(h)	
	平均	最高	最低	平均	最多	最大	風向	瞬間	風向	日計	1時間	10分		
11	20.5	24.6	16.4	1.5	ENE	3	SW	4.2	N	0.0	0.0	0.0	3.5	
12	21.6	25.6	18.6	2.5	ENE	5.8	ENE	8.4	ENE	0.0	0.0	0.0	0.0	
13	21.3	24.0	19.6	3.2	NNE	5.4	NNE	9.2	NNE	0.0	0.0	0.0	5.5	
14	21.5	25.5	19.3	2.4	NNE	6	NE	8.4	NE	0.0	0.0	0.0	3.5	
15	22.1	28.8	18.2	2.1	ENE	5	SSE	13.7	SSE	8.0	3.5	1.0	1.2	
16	22.0	27.7	19.2	3.7	SW	11.5	SW	16.9	SSE	6.5	2.5	1.0	0.0	
17	21.4	25.5	18.3	1.4	ENE	2.5	N	4.2	W	0.0	0.0	0.0	6.8	
18	21.0	23.8	19.2	1.8	ENE	4	SSW	7.7	SW	11.5	3.5	1.0	0.0	
19	20.6	23.5	19.2	3.4	ENE	8.9	NE	15.0	NE	41.0	8.5	3.0	0.0	
20	21.1	25.1	18.5	2.3	WNW	3.9	NNW	5.9	NE	0.5	0.5	0.5	8.7	
前半旬	21.4	25.7	18.4	2.3	ENE					8.0			13.7	
後半旬	21.2	25.1	18.9	2.5	ENE					59.5			15.5	
旬	21.3	25.4	18.7	2.4	ENE					67.5			29.2	
平年差/比	+0.1	+0.2	+1.1							153			51	

観測所名	瑞穂										10 以上積算気温			194
	気温( )			風向・風速(m/s)						降水量(mm)			日照(h)	
	平均	最高	最低	平均	最多	最大	風向	瞬間	風向	日計	1時間	10分		
11	19.0	24.4	13.8	0.8	SSE	2.6	SSW	5.0	SSW	0.0	0.0	0.0	3.1	
12	17.8	21.2	15.3	0.7	E	3.8	E	7.7	ESE	1.0	0.5	0.5	0.0	
13	20.0	26.6	15.9	1.3	WNW	4	WNW	10.6	W	0.0	0.0	0.0	7.4	
14	21.4	27.9	17.3	1.1	WNW	4.7	WNW	7.8	WNW	0.0	0.0	0.0	7.4	
15	19.4	25.1	15.1	1.7	E	4.6	ESE	10.0	E	9.5	4.0	1.5	1.1	
16	19.4	22.7	17.7	1.3	S	4.1	SSE	10.7	SE	34.0	19.5	5.5	0.0	
17	20.7	27.6	17.1	0.9	WNW	3.8	WNW	6.3	W	0.0	0.0	0.0	6.3	
18	18.7	24.4	15.5	0.5	ENE	2.9	S	4.4	S	19.5	8.5	2.5	0.1	
19	19.0	21.6	17.0	1.6	WNW	3.7	E	8.0	W	44.5	7.5	3.5	0.0	
20	18.4	22.7	14.8	1.2	WNW	3.6	W	6.3	WNW	3.0	1.5	0.5	3.7	
前半旬	19.5	25.0	15.5	1.1	WNW					10.5			19.0	
後半旬	19.2	23.8	16.4	1.1	WNW					101.0			10.1	
旬	19.4	24.4	16.0	1.1	WNW					111.5			29.1	
平年差/比	-0.2	-1.4	+1.9							198			52	

観測所名	弥栄										10 以上積算気温			190
	気温( )			風向・風速(m/s)						降水量(mm)			日照(h)	
	平均	最高	最低	平均	最多	最大	風向	瞬間	風向	日計	1時間	10分		
11	18.8	25.2	12.7	1.2	N	3	N	6.7	SE	0.0	0.0	0.0	3.2	
12	18.8	22.5	15.0	0.9	NNE	2.5	SE	6.3	SSE	0.0	0.0	0.0	0.0	
13	18.8	24.2	15.8	2.1	N	5.5	N	8.7	NNE	0.0	0.0	0.0	4.6	
14	19.2	24.1	15.3	1.4	N	4.5	NNE	6.4	N	0.0	0.0	0.0	1.7	
15	19.2	25.5	13.6	1.6	SE	7.0	SE	22.7	SE	6.0	4.0	2.0	1.3	
16	19.6	24.1	17.3	1.8	SSE	7.8	SE	18.9	SE	9.0	3.5	1.5	0.0	
17	20.0	26.3	16.4	0.8	NNE	3.4	N	5.7	N	0.0	0.0	0.0	5.1	
18	18.8	23.5	15.4	0.6	NNE	2.5	NE	5.7	E	16.0	4.0	1.0	0.0	
19	19.0	21.2	17.5	1.6	N	6.7	NNE	11.0	N	41.0	8.5	3.5	0.0	
20	18.2	22.3	15.2	1.6	N	4.1	N	7.4	WNW	3.5	1.5	0.5	5.1	
前半旬	19.0	24.3	14.5	1.4	N					6.0			10.8	
後半旬	19.1	23.5	16.4	1.3	N					69.5			10.2	
旬	19.0	23.9	15.4	1.4	N					75.5			21.0	
平年差/比	-0.4	-1.0	+1.2							137			40	

観測所名	高津										10 以上積算気温			207
	気温( )			風向・風速(m/s)						降水量(mm)			日照(h)	
	平均	最高	最低	平均	最多	最大	風向	瞬間	風向	日計	1時間	10分		
11	20.1	23.8	15.8	1.6	SE	3.7	SSE	5.1	S	0.0	0.0	0.0	0.0	
12	21.0	24.1	18.1	1.6	SSE	3.8	SSE	5.1	NE	0.0	0.0	0.0	0.0	
13	20.9	23.5	18.8	2.7	NNE	5.1	N	7.7	N	0.0	0.0	0.0	0.0	
14	20.6	23.4	18.5	2.3	N	5.4	NNE	8.7	NE	0.0	0.0	0.0	0.0	
15	20.9	24.6	17.8	2.4	SSE	10.4	SSE	15.4	SSE	13.0	5.5	2.0	0.0	
16	21.4	25.2	18.9	3.9	SSE	12.2	SSE	18.0	SSE	4.5	1.5	1.0	0.0	
17	20.8	23.9	18.3	1.8	NW	4.5	NW	5.1	WNW	0.5	0.5	0.5	0.5	
18	20.6	24.6	18.9	2.1	SSE	6.1	S	10.3	S	21.5	6.0	2.0	0.0	
19	20.2	22.7	18.9	2.4	NW	6.7	ENE	12.3	NE	40.5	18.5	9.0	0.0	
20	20.5	23.0	17.9	2.0	NW	3.8	NW	5.7	NW	1.5	1.0	0.5	0.0	
前半旬	20.7	23.9	17.8	2.1	SSE					13.0			0.0	
後半旬	20.7	23.9	18.6	2.4	SSE					68.5			0.0	
旬	20.7	23.9	18.2	2.3	SSE					81.5			0.0	
平年差/比	-0.6	-1.4	+0.4							297			0.0	

## 地域気象観測旬報

2012年6月11日～20日 島根県 (68)  
(5/5)

観測所名	益田										10 以上積算気温			219
	気温( )			風向・風速(m/s)						降水量(mm)			日照(h)	
	平均	最高	最低	平均	最多	最大	風向	瞬間	風向	日計	1時間	10分		
11	21.2	25.0	16.8	1.0	SE	2.1	WNW	3.9	NW	0.0	0.0	0.0	3.5	
12	22.1	25.5	19.4	0.9	ESE	2.3	NNW	5.5	N	0.0	0.0	0.0	0.0	
13	22.3	25.4	19.6	2.0	N	4.4	N	9.4	NNW	0.0	0.0	0.0	8.3	
14	22.3	26.8	19.7	1.7	N	4.4	N	7.8	NNW	0.0	0.0	0.0	3.4	
15	22.1	26.4	18.5	1.2	SE	4.9	S	11.1	SSE	12.5	5.5	2.0	0.9	
16	22.5	26.4	19.6	2.1	S	6.4	S	13.0	SSE	8.0	2.5	1.0	0.0	
17	22.1	25.6	19.0	1.2	NNW	2.8	NNW	4.6	N	0.0	0.0	0.0	7.2	
18	21.6	25.5	19.4	1.0	SE	2.3	SSE	4.4	W	25.5	6.0	2.5	0.0	
19	21.1	24.0	19.6	1.2	WNW	4.7	NNE	10.5	NNE	35.5	12.5	7.5	0.0	
20	21.7	25.4	18.9	1.4	NW	3	N	5.7	N	1.0	0.5	0.5	6.7	
前半旬	22.0	25.8	18.8	1.4	SE					12.5			16.1	
後半旬	21.8	25.4	19.3	1.4	NNW					70.0			13.9	
旬	21.9	25.6	19.1	1.4	SE					82.5			30.0	
平年差/比	+0.1	-0.6	+1.4							168			51	

観測所名	津和野										10 以上積算気温			212
	気温( )			風向・風速(m/s)						降水量(mm)			日照(h)	
	平均	最高	最低	平均	最多	最大	風向	瞬間	風向	日計	1時間	10分		
11	21.2	27.2	15.9	1.1	SSW	5.1	SSW	10.4	SSW	0.0	0.0	0.0	2.6	
12	21.1	25.2	18.6	0.9	NNE	2.7	ESE	5.9	S	0.0	0.0	0.0	0.0	
13	21.4	27.4	18.3	1.7	NNE	4.7	NNE	9.3	NE	3.0	3.0	2.0	4.7	
14	21.7	27.3	18.1	1.6	N	4.2	NNE	7.8	NNE	0.0	0.0	0.0	3.4	
15	21.2	27.0	16.8	2.1	S	7.9	S	22.0	SSW	10.0	4.0	1.0	1.1	
16	21.2	25.2	18.6	1.8	SSW	6.9	S	18.8	SSW	17.5	5.0	1.5	0.0	
17	22.4	29.4	18.3	1.1	N	3.4	N	6.0	NNE	0.0	0.0	0.0	7.2	
18	20.2	24.3	18.2	0.6	SSW	2.2	WSW	6.2	E	41.5	12.0	3.0	0.0	
19	20.6	23.0	18.8	1.2	NNE	3.7	SE	10.9	SSE	25.5	5.5	3.5	0.0	
20	21.2	26.4	18.5	1.5	N	3.7	NNE	6.7	NNE	1.0	0.5	0.5	5.5	
前半旬	21.3	26.8	17.5	1.5	NNE					13.0			11.8	
後半旬	21.1	25.7	18.5	1.2	N					85.5			12.7	
旬	21.2	26.2	18.0	1.4	N					98.5			24.5	
平年差/比	-0.3	-1.4	+1.5							173			49	

観測所名	吉賀										10 以上積算気温			204
	気温( )			風向・風速(m/s)						降水量(mm)			日照(h)	
	平均	最高	最低	平均	最多	最大	風向	瞬間	風向	日計	1時間	10分		
11	20.3	24.4	16.0	1.5	WSW	4.6	WSW	7.7	WSW	0.0	0.0	0.0	1.6	
12	19.7	22.4	17.8	1.2	S	3.1	WSW	5.1	WSW	0.0	0.0	0.0	0.0	
13	20.5	26.5	17.2	2.0	ENE	6.6	ENE	11.6	NE	0.5	0.5	0.5	4.5	
14	21.4	28.6	17.5	2.0	NNE	6.8	ENE	9.9	ENE	0.0	0.0	0.0	8.3	
15	19.9	24.5	16.8	2.7	WSW	6.6	WSW	12.6	SW	15.0	4.5	1.5	1.0	
16	19.6	22.4	17.6	2.0	SSW	5.7	SW	10.1	SW	38.0	5.5	2.5	0.0	
17	21.6	28.6	17.5	1.2	ENE	6.3	ENE	10.2	ENE	0.0	0.0	0.0	6.3	
18	19.5	23.9	17.5	0.8	S	2.1	S	3.5	SW	27.5	7.0	2.5	0.0	
19	20.9	23.9	19.0	3.1	ENE	8.4	ENE	14.0	ENE	39.5	8.0	3.5	0.0	
20	20.6	24.4	18.4	2.9	ENE	5.9	ENE	10.3	ENE	0.5	0.5	0.5	6.0	
前半旬	20.4	25.3	17.1	1.9	WSW					15.5			15.4	
後半旬	20.4	24.6	18.0	2.0	NE					105.5			12.3	
旬	20.4	25.0	17.5	1.9	ENE					121.0			27.7	
平年差/比	//	//	//							//			//	

## 地域雨量観測旬報

2012年6月11日～20日 島根県 (68)

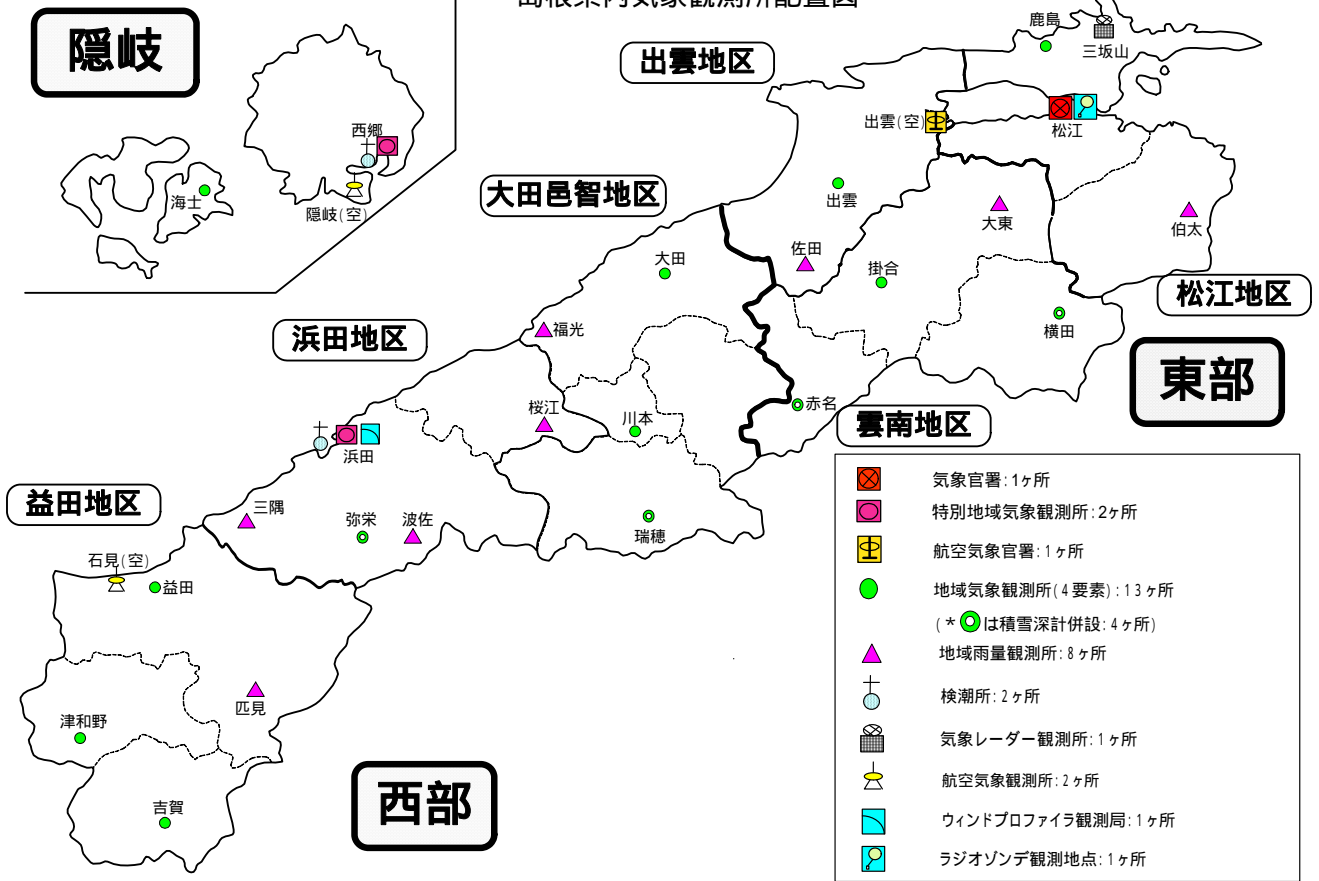
(1/1)

観測所名	大東				伯太				佐田				福光				桜江				三隅			
	降水量(mm)				降水量(mm)				降水量(mm)				降水量(mm)				降水量(mm)				降水量(mm)			
	日計	平年比	最大1時間	最大10分間	日計	平年比	最大1時間	最大10分間	日計	平年比	最大1時間	最大10分間	日計	平年比	最大1時間	最大10分間	日計	平年比	最大1時間	最大10分間	日計	平年比	最大1時間	最大10分間
11	0.0		0.0	0.0	0.0		0.0	0.0	0.0		0.0	0.0	0.0		0.0	0.0	0.0		0.0	0.0	0.0		0.0	0.0
12	2.0		2.0	1.5	0.0		0.0	0.0	5.5		5.5	2.5	0.0		0.0	0.0	0.0		0.0	0.0	0.0		0.0	0.0
13	0.0		0.0	0.0	0.0		0.0	0.0	0.0		0.0	0.0	0.0		0.0	0.0	0.0		0.0	0.0	0.0		0.0	0.0
14	0.0		0.0	0.0	0.0		0.0	0.0	0.0		0.0	0.0	0.0		0.0	0.0	0.0		0.0	0.0	0.0		0.0	0.0
15	4.5		2.5	1.0	4.0		2.0	1.0	8.5		4.5	1.5	7.5		4.5	2.0	8.5		4.5	2.0	10.5		5.0	1.5
半旬計/最大	6.5	33	2.5	1.5	4.0	20	2.0	1.0	14.0	61	5.5	2.5	7.5	38	4.5	2.0	8.5	40	4.5	2.0	10.5	54	5.0	1.5
16	5.0		3.0	1.5	5.5		3.5	1.5	5.0		2.5	1.0	4.5		2.0	1.0	10.0		4.5	2.0	6.0		2.0	1.5
17	0.0		0.0	0.0	0.0		0.5	0.0	0.0		0.0	0.0	0.0		0.0	0.0	0.0		0.0	0.0	0.0		0.0	0.0
18	4.0		3.0	1.5	3.5		2.0	1.5	4.5		3.0	2.0	7.0		2.5	1.5	14.5		4.0	1.5	16.0		6.0	2.0
19	53.0		7.5	2.5	49.5		13.0	3.5	63.0		9.5	3.5	61.0		14.5	5.5	62.5		14.5	6.5	39.0		7.5	4.0
20	1.0		0.5	0.5	2.0		1.0	0.5	5.5		1.5	1.0	0.0		0.5	0.0	4.0		2.0	0.5	1.0		1.0	0.5
半旬計/最大	63.0	198	7.5	2.5	60.5	201	13.0	3.5	78.0	214	9.5	3.5	72.5	226	14.5	5.5	91.0	258	14.5	6.5	62.0	184	7.5	4.0
旬計	69.5	149			64.5	143			92.0	178			80.0	181			99.5	204			72.5	169		
旬最大	53.0		7.5	2.5	49.5		13.0	3.5	63.0		9.5	3.5	61.0		14.5	5.5	62.5		14.5	6.5	39.0		7.5	4.0
起日	19		19	19	19		19	19	19		19	19	19		19	19	19		19	19	19		19	19

観測所名	波佐				匹見																			
	降水量(mm)				降水量(mm)				降水量(mm)				降水量(mm)				降水量(mm)				降水量(mm)			
	日計	平年比	最大1時間	最大10分間	日計	平年比	最大1時間	最大10分間	日計	平年比	最大1時間	最大10分間	日計	平年比	最大1時間	最大10分間	日計	平年比	最大1時間	最大10分間	日計	平年比	最大1時間	最大10分間
11	0.0		0.0	0.0	0.0		0.0	0.0																
12	0.5		0.5	0.5	0.0		0.0	0.0																
13	0.0		0.0	0.0	0.0		0.0	0.0																
14	0.0		0.0	0.0	0.0		0.0	0.0																
15	8.0		4.5	1.5	5.0		2.5	1.0																
半旬計/最大	8.5	34	4.5	1.5	5.0	21	2.5	1.0																
16	12.5		6.0	1.5	14.5		6.5	3.5																
17	0.0		0.0	0.0	0.0		0.0	0.0																
18	20.5		5.0	1.5	41.0		15.0	4.0																
19	42.0		14.0	6.5	40.0		9.5	4.5																
20	5.0		1.5	0.5	2.0		0.5	0.5																
半旬計/最大	80.0	200	14.0	6.5	97.5	250	15.0	4.5																
旬計	88.5	157			102.5	189																		
旬最大	42.0		14.0	6.5	41.0		15.0	4.5																
起日	19		19	19	18		18	19																

- ]: 統計値を求める対象となる資料の一部が欠けているが、その範囲が許容の範囲内の値。
- ]: 統計値を求める対象となる資料が、許容する範囲内の資料数を満たさず、十分な信頼を保障できない値である。
- x: 統計値を求める対象となる資料が、参考値もしくは欠測により全く統計値を求めることができない。

島根県内気象観測所配置図



平成23年10月1日現在

島根県地域気象観測所（アメダス）所在地一覧表

観測所	気温	降水量	日照	風向 風速	積雪	所在地	緯度	経度	海面上 の高さ
西郷	○	○	○	○	○	隠岐郡隠岐の島町西町大城の一（西郷特別地域気象観測所）	36°12.2'	133°20.0'	27m
西郷岬	○	○		○		隠岐郡隠岐の島町岬町（隠岐航空気象観測所）	36°10.7'	133°19.4'	80m
海士	○	○	○	○		隠岐郡海士町海士	36°05.8'	133°05.8'	3m
鹿島	○	○	○	○		松江市鹿島町北講武	35°31.2'	133°01.3'	5m
斐川	○	○		○		出雲市斐川町沖州（出雲空港出張所）	35°24.8'	132°53.4'	2m
松江	○	○	○	○	○	松江市西津田（松江地方気象台）	35°27.4'	133°03.9'	17m
出雲	○	○	○	○		出雲市芦渡町	35°19.9'	132°43.8'	20m
大東		○				雲南市大東町下阿用	35°19.1'	132°57.9'	56m
伯太		○				安来市伯太町母里	35°21.0'	133°16.4'	23m
佐田		○				出雲市佐田町大呂	35°13.3'	132°43.4'	100m
大田	○	○	○	○		大田市大田町大田	35°11.4'	132°29.8'	30m
掛合	○	○	○	○		雲南市掛合町掛合	35°11.9'	132°49.0'	215m
横田	○	○	○	○	○	仁多郡奥出雲町稲原	35°10.4'	133°06.2'	369m
福光		○				大田市温泉津町福光	35°04.2'	132°19.9'	8m
赤名	○	○	○	○	○	飯石郡飯南町下赤名	35°00.1'	132°42.7'	444m
桜江		○				江津市桜江町川戸	34°57.2'	132°20.0'	32m
川本	○	○	○	○		邑智郡川本町川本	34°58.6'	132°29.5'	132m
浜田	○	○	○	○		浜田市大辻町（浜田特別地域気象観測所）	34°53.8'	132°04.2'	19m
瑞穂	○	○	○	○	○	邑智郡邑南町淀原	34°51.2'	132°31.8'	327m
三隅		○				浜田市三隅町三隅	34°47.3'	131°57.5'	11m
弥栄	○	○	○	○	○	浜田市弥栄町長安本郷	34°46.6'	132°06.5'	380m
波佐		○				浜田市金城町波佐	34°46.8'	132°11.8'	370m
高津	○	○		○		益田市内田町（石見航空気象観測所）	34°40.5'	131°47.4'	54m
益田	○	○	○	○		益田市あけぼの東町	34°40.6'	131°50.6'	4m
匹見		○				益田市匹見町匹見	34°34.3'	132°01.0'	259m
津和野	○	○	○	○		鹿足郡津和野町森村口	34°27.7'	131°46.2'	165m
吉賀	○	○	○	○		鹿足郡吉賀町七日市	34°23.5'	131°53.6'	250m

# 中国地方 1か月予報

(6月16日から7月15日までの天候見通し)

平成24年6月15日  
広島地方气象台発表

## <予想される向こう1か月の天候>

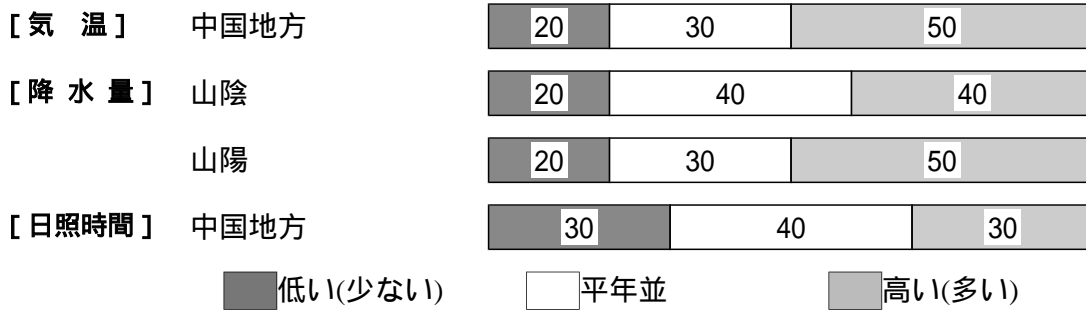
向こう1か月の出現の可能性が最も大きい天候と、特徴のある気温、降水量等の確率は以下のとおりです。

平年と同様に曇りや雨の日が多いでしょう。

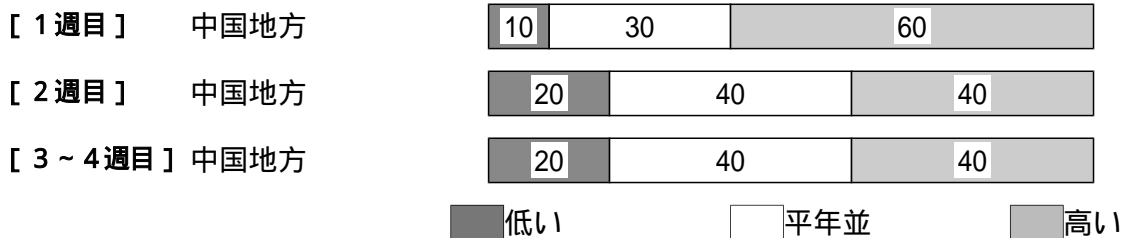
向こう1か月の平均気温は、高い確率50%です。降水量は、山陰で平年並または多い確率ともに40%、山陽で多い確率50%です。

週別の気温は、1週目は、高い確率60%です。2週目は、平年並または高い確率ともに40%です。3~4週目は、平年並または高い確率ともに40%です。

## <向こう1か月の気温、降水量、日照時間の各階級の確率(%)>



## <気温経過の各階級の確率(%)>



## <予報の対象期間>

1か月 : 6月16日(土) ~ 7月15日(日)  
1週目 : 6月16日(土) ~ 6月22日(金)  
2週目 : 6月23日(土) ~ 6月29日(金)  
3~4週目 : 6月30日(土) ~ 7月13日(金)

## <次回発表予定等>

1か月予報 : 毎週金曜日 14時30分 次回は6月22日  
3か月予報 : 6月25日(月) 14時

< 参考資料（平年並の範囲等） >

( 1 ) 30 年平均値（向こう 1 か月の平均気温、降水量、日照時間と 1 週目、2 週目、3 ～ 4 週目の平均気温）

	気 温 ( )	降 水 量 (mm)	日照時間 (時間)	気 温( )		
				1 週目	2 週目	3 ～ 4 週目
松江	23.2	291.4	133.0	21.8	22.5	24.0
西郷	22.0	265.5	131.9	20.5	21.4	22.8
浜田	23.1	309.1	137.1	21.6	22.4	24.0
鳥取	23.7	222.6	129.5	22.2	23.0	24.5
米子	23.5	275.7	135.9	21.9	22.8	24.4
境	23.4	272.6	141.5	21.9	22.7	24.2
広島	24.9	328.0	139.4	23.4	24.1	25.8
呉	24.1	298.1	142.7	22.5	23.3	25.0
福山	24.2	229.8	155.4	22.7	23.5	25.0
岡山	25.1	212.0	137.7	23.6	24.4	26.0
津山	23.1	268.5	123.0	21.6	22.5	23.9

なお、気温、降水量、日照時間の「平年並」の範囲は、地点ごとに幾分違いはありますが、下に示した地域平均の「平年並」の範囲を参考にして下さい。

( 2 ) 1981 ～ 2010 年のデータに基づいた向こう 1 か月地域平均の気温、降水量、日照時間の平年差（比）の「平年並」の範囲は次のとおりです。

	気温平年差( )	降水量平年比(%)	日照時間平年比(%)
中国地方	-0.4 ～ +0.7	74 ～ 118	85 ～ 110
山陰	-0.4 ～ +0.7	72 ～ 120	83 ～ 112
山陽	-0.4 ～ +0.5	78 ～ 118	86 ～ 110

( 3 ) この予報期間の 1 週目、2 週目、3 ～ 4 週目の地域平均の気温平年差の「平年並」の範囲は次のとおりです。

	1 週目	2 週目	3 ～ 4 週目
中国地方	-0.5 ～ +0.6	-0.7 ～ +0.7	-0.6 ～ +0.6
山陰	-0.6 ～ +0.6	-0.7 ～ +0.7	-0.6 ～ +0.8
山陽	-0.5 ～ +0.5	-0.7 ～ +0.6	-0.5 ～ +0.5

< 参考資料（利用上の注意） >

( 1 ) 気温（降水量）等は、「低い（少ない）」「平年並」「高い（多い）」の 3 つの階級で予報します。階級の幅は、1981 ～ 2010 年の 30 年間に於ける各階級の出現率が等分（それぞれ 33%）となるように決めてあります（気候的出現率と呼びます）。

( 2 ) 予報する確率の数値は、それぞれの階級が出現する可能性の大きさを表しています。予測資料の信頼性が大きい場合には気候的出現率から大きく隔たった 10% 以下や 60% 以上の確率を付けられますが、特定の階級を強調できない場合には気候的出現率と同じかそれと同程度（30%、40%）の確率しか付けられません。

( 3 ) 晴れや雨などの天気日数は、平年の日数よりも多い（少ない）場合は「平年に比べて多い（少ない）」、また平年の日数と同程度に多い（少ない）場合には「平年と同様に多い（少ない）」と表現します。なお、単に多い（少ない）と表現した場合には対象期間の 2 分の 1 より多い（少ない）ことを意味します。