

島根県農業気象速報

平成24年6月上旬

島根県
松江地方気象台

平成24年6月11日発行

気象概況 平成 24 年 6 月上旬

8 日から 9 日にかけては、前線や低気圧の影響により、県内全般に 20～50 ミリ前後のまとまった雨が降った。なお、広島地方気象台は、「中国地方は 6 月 8 日ごろに梅雨入りしたとみられる」と発表した。

日付	天気概況	松江(06 時～18 時)	松江(18 時～翌 06 時)
1 日	日本海の高気圧に覆われる	薄曇時々晴	曇
2 日	上空の寒気の影響を受ける	曇	曇
3 日	東海上の高気圧に覆われる	晴時々曇	晴後曇、霧を伴う
4 日	気圧の谷の影響を受ける	曇	曇
5 日	気圧の谷の影響を受ける	曇	晴
6 日	東シナ海の高気圧に覆われる	晴時々薄曇	曇
7 日	南海上の高気圧に覆われる	薄曇時々晴	曇時々晴
8 日	東シナ海から九州にのびる梅雨前線の影響を受ける	雨時々曇	雨時々曇、雷を伴う
9 日	低気圧が山陰沿岸を東北東進	曇後一時雨	曇一時晴
10 日	寒気の影響を受けるが、次第に高気圧に覆われる	曇後時々晴	晴

気象官署・特別地域気象観測所の観測値(6 月上旬)

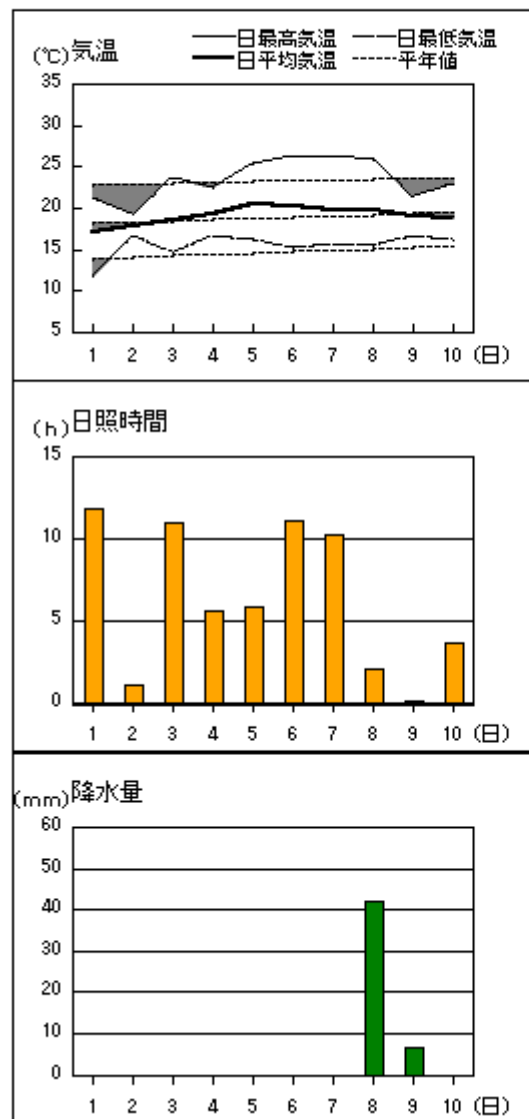
要素	気温()						降水量(mm)		日照時間(h)	
	平均		最高		最低		本年	平年	本年	平年
	本年	平年	本年	平年	本年	平年				
松江	20.8	20.2	26.1	25.3	17.2	16.1	34.5	29.7	55.9	67.2
浜田	20.1	19.9	24.0	24.0	16.9	15.9	42.5	32.8	53.8	67.3
西郷	19.0	18.8	23.5	23.3	15.5	14.6	48.5	25.0	62.5	70.5

平均気温は、松江「高い」、浜田・西郷「平年並」。降水量は、全域「多い」。日照時間は、松江・浜田「少ない」、西郷「平年並」。

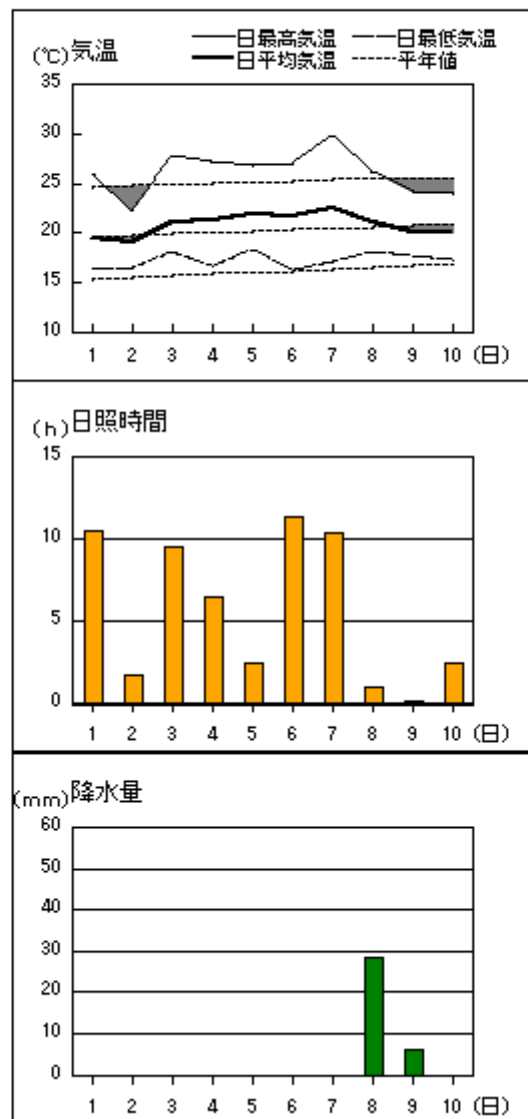
注：地上気象観測における平年の統計期間は、松江、浜田、西郷とも 1981～2010 年の 30 年間である。

アメダス 気象経過図：2012年6月1日-2012年6月10日

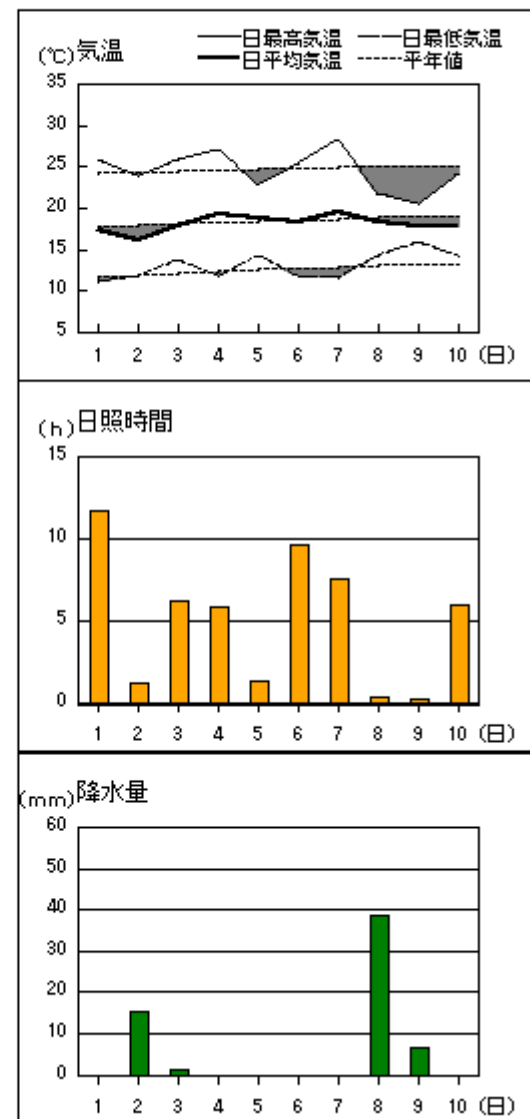
西郷



松江

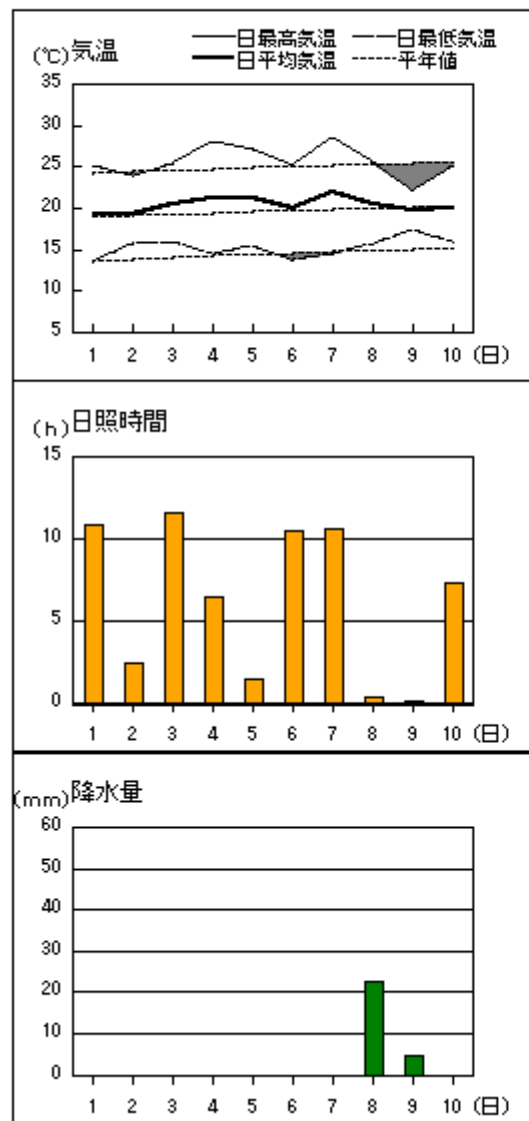


横田

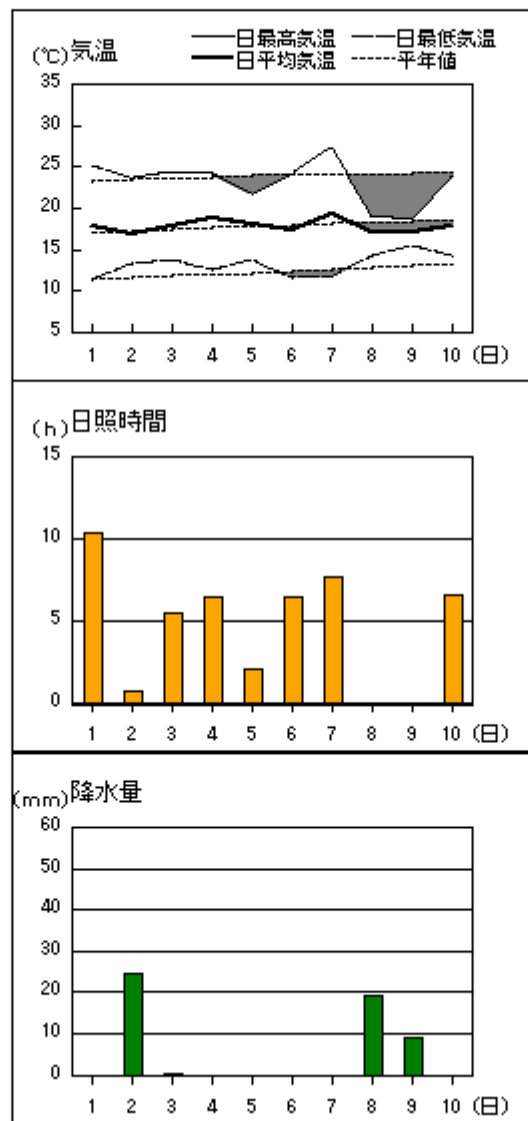


アメダス 気象経過図：2012年6月1日-2012年6月10日

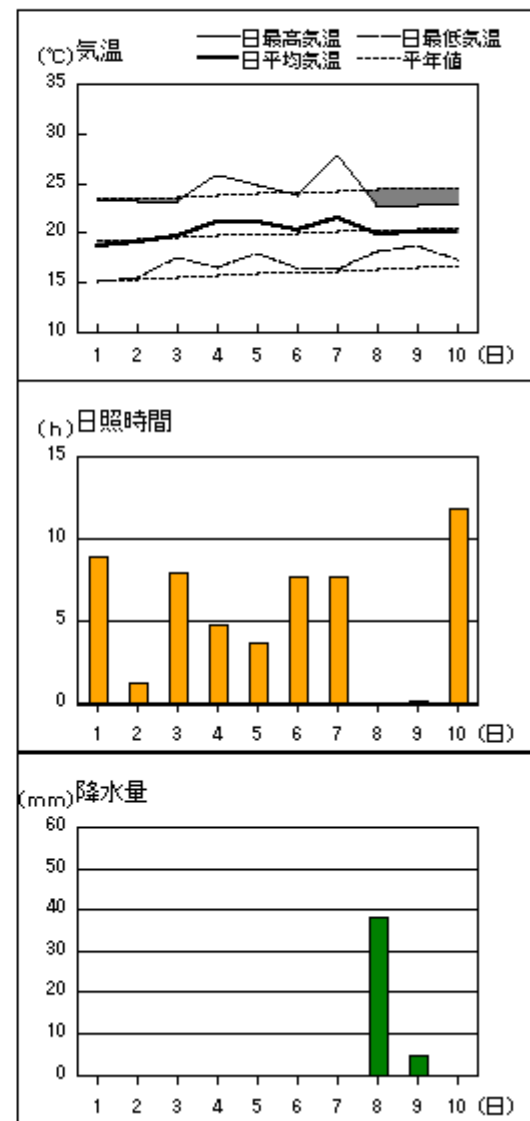
出雲



赤名

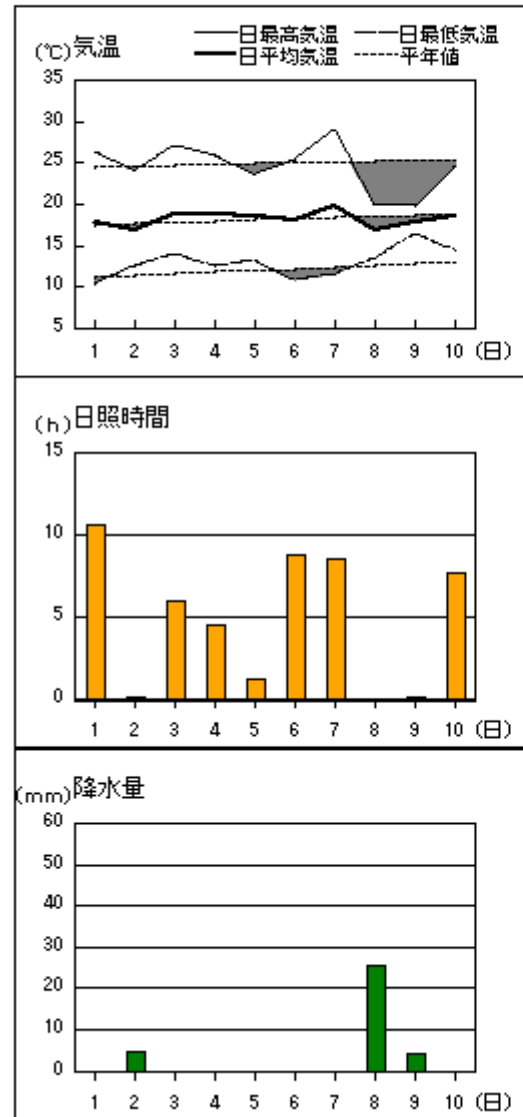


浜田

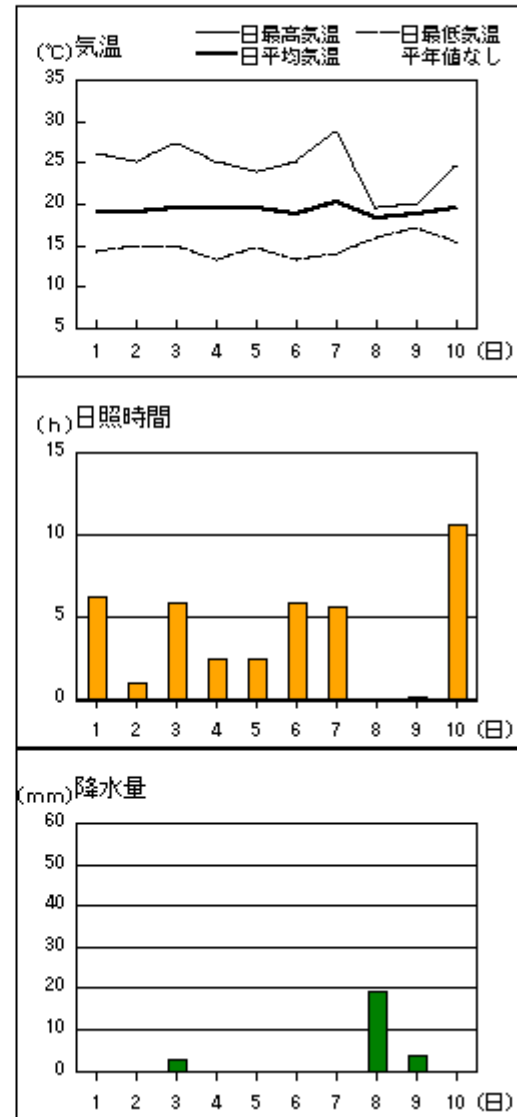


アメダス 気象経過図：2012年6月1日-2012年6月10日

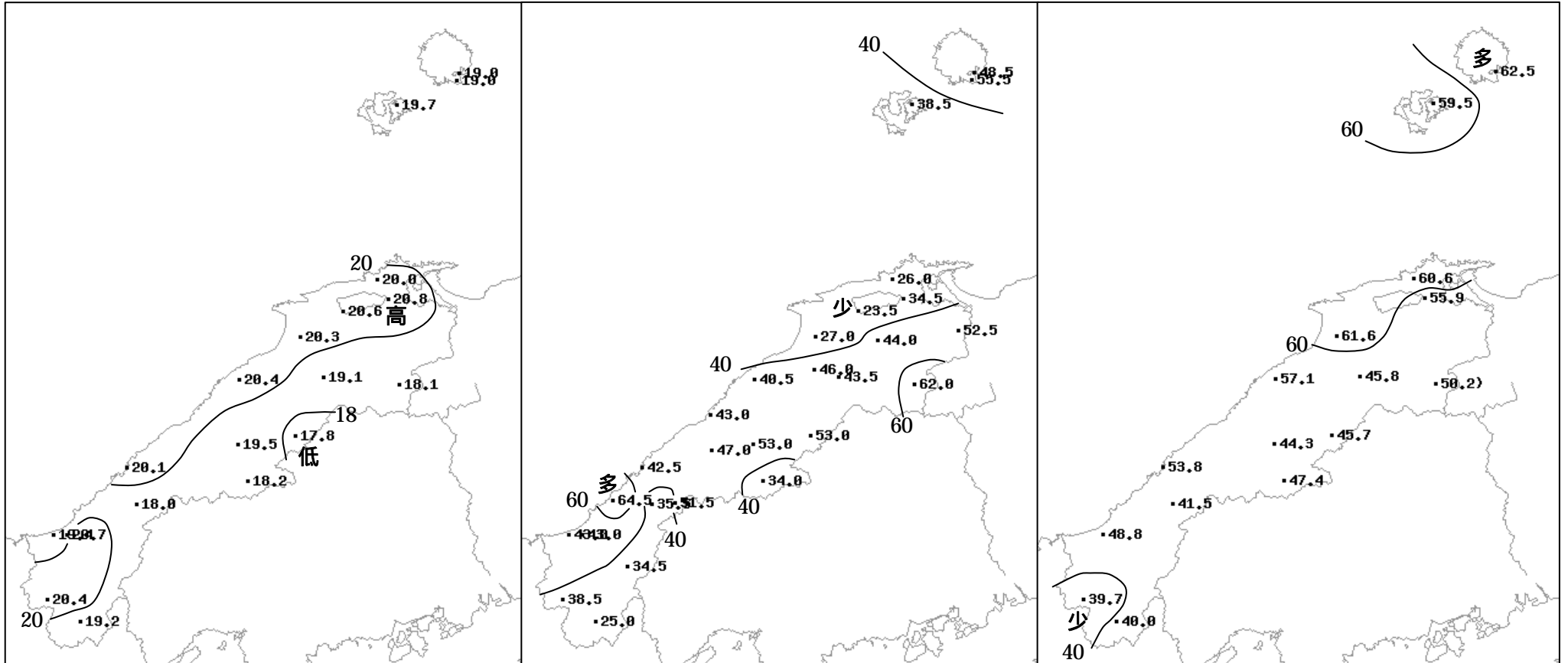
瑞穂



吉賀



2012年（平成24年）6月上旬の気象分布図



): 統計値を求める対象となる資料の一部が欠けているが、その範囲が許容の範囲内の値。

平均気温 (°C)

降水量 (mm)

日照時間 (h)

地域気象観測旬報

2012年6月1日～10日 島根県 (68)
(1/5)

観測所名	西郷										10 以上積算気温			190
	気温()			風向・風速(m/s)						降水量(mm)			日照(h)	
	平均	最高	最低	平均	最多	最大	風向	瞬間	風向	日計	1時間	10分		
1	17.0	21.1	11.8	3.2	ENE	7.1	ENE	10.5	ENE	0.0	0.0	0.0	11.8	
2	17.8	19.3	16.7	3.7	ENE	5.7	NE	9.9	ENE	0.0	0.0	0.0	1.1	
3	18.6	23.7	14.7	2.6	ENE	4.8	ENE	7.7	NE	0.0	0.0	0.0	10.9	
4	19.2	22.4	16.6	1.8	NW	4.3	SSE	6.0	SSE	0.0	0.0	0.0	5.6	
5	20.4	25.4	16.1	1.7	NW	4.7	SSE	6.3	SSE	0.0	0.0	0.0	5.8	
6	20.2	26.4	15.1	2.8	WNW	6.5	WSW	10.0	NW	0.0	0.0	0.0	11.1	
7	19.7	26.3	15.7	2.3	NW	6.9	SSE	9.8	S	0.0	0.0	0.0	10.2	
8	19.7	25.8	15.4	2.5	NW	7.8	E	12.6	E	42.0	12.5	3.5	2.1	
9	19.0	21.5	16.5	2.5	NE	6.5	ESE	11.2	NE	6.5	1.5	1.0	0.2	
10	18.8	23.0	16.0	1.9	NE	4.2	NE	7.1	NE	0.0	0.0	0.0	3.7	
前半旬	18.6	22.4	15.2	2.6	ENE					0.0			35.2	
後半旬	19.5	24.6	15.7	2.4	NW					48.5			27.3	
旬	19.0	23.5	15.5	2.5	ENE					48.5			62.5	
平年差/比	+0.2	+0.2	+0.9							194			89	

観測所名	西郷岬										10 以上積算気温			190
	気温()			風向・風速(m/s)						降水量(mm)			日照(h)	
	平均	最高	最低	平均	最多	最大	風向	瞬間	風向	日計	1時間	10分		
1	17.1	20.3	13.2	4.4	NE	6.9	ENE	9.8	ENE	0.0	0.0	0.0		
2	17.7	19.4	16.4	6.4	NE	10.1	NE	12.9	NNE	0.0	0.0	0.0		
3	18.2	21.2	15.9	4.0	ENE	6.5	NE	8.7	NE	0.0	0.0	0.0		
4	18.7	22.4	16.5	2.4	ENE	5.2	NE	6.2	ENE	0.0	0.0	0.0		
5	20.6	24.6	17.7	1.6	SSW	3.5	SE	5.1	SE	0.0	0.0	0.0		
6	20.4	25.2	16.7	3.3	WNW	6.3	W	9.8	W	0.0	0.0	0.0		
7	19.2	26.1	15.9	2.6	E	6.4	SSE	8.7	SSE	0.0	0.0	0.0		
8	20.2	25.2	16.5	3.1	NE	9.7	NE	12.3	ESE	46.5	14.5	4.5		
9	18.8	20.7	16.6	4.1	NNE	8.3	NNE	12.3	NNE	9.0	5.0	3.0		
10	18.7	21.8	16.2	2.7	NNE	5.2	ENE	6.7	NE	0.0	0.0	0.0		
前半旬	18.5	21.6	15.9	3.8	NE					0.0				
後半旬	19.5	23.8	16.4	3.2	NNE					55.5				
旬	19.0	22.7	16.2	3.5	NE					55.5				
平年差/比	+0.8	+0.4	+1.5							881				

観測所名	海士										10 以上積算気温			197
	気温()			風向・風速(m/s)						降水量(mm)			日照(h)	
	平均	最高	最低	平均	最多	最大	風向	瞬間	風向	日計	1時間	10分		
1	17.5	21.5	12.9	1.4	NE	3.7	NNE	6.3	NNE	0.0	0.0	0.0	11.1	
2	18.5	20.9	16.9	2.5	ENE	4.8	NE	9.3	ESE	0.0	0.0	0.0	2.5	
3	18.7	22.8	14.9	1.2	ENE	4.2	NNE	6.8	NE	0.0	0.0	0.0	8.3	
4	20.2	25.3	17.2	1.0	SE	2.9	SE	5.3	SE	0.0	0.0	0.0	5.9	
5	21.8	27.0	17.0	1.5	SSE	3.5	SSE	7.8	S	0.0	0.0	0.0	6.2	
6	20.1	25.4	15.0	1.6	W	4.5	W	9.1	WNW	0.0	0.0	0.0	9.7	
7	20.1	26.0	15.8	1.0	NE	3.2	NNE	6.5	WSW	0.0	0.0	0.0	9.6	
8	20.8	27.0	16.9	1.5	E	3.9	E	9.3	E	35.0	11.5	2.5	2.1	
9	19.7	21.7	17.5	1.5	NNE	4.1	E	8.8	ESE	3.5	1.0	0.5	0.0	
10	19.3	22.3	16.3	1.4	NNW	4.3	NE	6.9	NE	0.0	0.0	0.0	4.1	
前半旬	19.3	23.5	15.8	1.5	ENE					0.0			34.0	
後半旬	20.0	24.5	16.3	1.4	E					38.5			25.5	
旬	19.7	24.0	16.0	1.5	ENE					38.5			59.5	
平年差/比	+0.6	+0.5	+1.1							150			102	

観測所名	鹿島										10 以上積算気温			200
	気温()			風向・風速(m/s)						降水量(mm)			日照(h)	
	平均	最高	最低	平均	最多	最大	風向	瞬間	風向	日計	1時間	10分		
1	18.3	23.5	14.0	1.6	N	4.4	N	8.7	NNW	0.0	0.0	0.0	9.9	
2	18.6	23.1	14.5	1.4	NE	5.2	ESE	8.3	ESE	0.0	0.0	0.0	1.6	
3	19.4	23.0	16.5	1.5	N	4.4	NNW	8.2	N	0.0	0.0	0.0	10.3	
4	21.0	26.4	15.8	1.1	W	3.7	NW	6.1	NW	0.0	0.0	0.0	7.3	
5	21.5	26.3	17.4	1.6	ESE	5.3	ESE	8.7	ESE	0.0	0.0	0.0	3.1	
6	20.1	25.1	15.6	2.4	ENE	7.4	W	12.2	W	0.0	0.0	0.0	9.9	
7	21.3	27.2	16.3	1.5	ENE	3.6	N	6.6	NNW	0.0	0.0	0.0	10.4	
8	20.6	25.8	16.9	1.6	E	5.4	ESE	8.8	ESE	25.0	7.0	2.5	0.9	
9	19.9	21.8	17.1	2.4	W	6.6	W	10.8	W	1.0	0.5	0.5	0.0	
10	19.5	23.1	16.1	1.6	N	4.2	NNW	7.4	N	0.0	0.0	0.0	7.2	
前半旬	19.8	24.5	15.6	1.4	N					0.0			32.2	
後半旬	20.3	24.6	16.4	1.9	ENE					26.0			28.4	
旬	20.0	24.5	16.0	1.7	N					26.0			60.6	
平年差/比	+0.5	+0.1	+1.0							106			96	

-) : 統計値を求める対象となる資料の一部が欠けているが、その範囲が許容の範囲内の値。
-] : 統計値を求める対象となる資料が、許容する範囲内の資料数を満たさず、十分な信頼を保障できない値である。
- × : 統計値を求める対象となる資料が、参考値もしくは欠測により全く統計値を求めることができない。

地域気象観測旬報

2012年6月1日～10日 島根県 (68)
(2/5)

観測所名	斐川									10 以上積算気温			206	
	気温()			風向・風速(m/s)						降水量(mm)				日照 (h)
	平均	最高	最低	平均	最多	最大	風向	瞬間	風向	日計	1時間	10分		
1	19.0	24.3	14.8	3.9	SSE	7.3	NNE	8.7	E	0.0	0.0	0.0		
2	19.3	22.6	15.8	5.6	E	9	ENE	10.8	ENE	0.0	0.0	0.0		
3	20.4	25.9	17.0	3.4	NNE	6.9	N	8.2	N	0.0	0.0	0.0		
4	21.5	28.1	15.6	2.9	ENE	5.7	N	7.2	SSE	0.0	0.0	0.0		
5	21.8	26.6	17.7	2.5	SSE	6	SE	11.3	SSE	0.0	0.0	0.0		
6	20.9	25.7	15.6	4.2	WSW	9.7	W	13.4	W	0.0	0.0	0.0		
7	22.0	28.7	16.0	3.5	S	7	ENE	8.2	ENE	0.0	0.0	0.0		
8	20.9	25.5	17.3	3.9	ENE	7	ENE	9.3	ESE	20.5	8.5	4.0		
9	20.3	22.6	18.2	4.5	WSW	8.7	WNW	10.8	WNW	3.0	2.0	2.0		
10	20.3	24.5	17.3	3.1	N	6.3	E	7.7	E	0.0	0.0	0.0		
前半旬	20.4	25.5	16.2	3.7	SSE					0.0				
後半旬	20.9	25.4	16.9	3.8	WSW					23.5				
旬	20.6	25.5	16.5	3.8	SSE					23.5				
平年差/比	+0.7	+0.4	+1.1							142				

観測所名	松江									10 以上積算気温			208	
	気温()			風向・風速(m/s)						降水量(mm)				日照 (h)
	平均	最高	最低	平均	最多	最大	風向	瞬間	風向	日計	1時間	10分		
1	19.5	25.9	16.4	2.9	E	5.8	E	9.5	E	0.0	0.0	0.0	10.5	
2	19.1	22.2	16.4	4.0	E	6	E	9.7	ENE	0.0	0.0	0.0	1.7	
3	21.0	27.7	18.1	2.6	E	5.6	NW	8.2	E	0.0	0.0	0.0	9.5	
4	21.3	27.2	16.7	2.0	ESE	4.9	ESE	7.6	E	0.0	0.0	0.0	6.5	
5	21.8	26.8	18.3	2.2	ESE	6.2	SE	9.6	SE	0.0	0.0	0.0	2.5	
6	21.6	26.9	16.3	3.7	W	9.4	W	13.7	WSW	0.0	0.0	0.0	11.3	
7	22.5	29.8	17.0	2.5	ESE	6.1	ESE	8.3	SE	0.0	0.0	0.0	10.3	
8	21.0	26.1	18.0	2.4	E	5.2	ESE	7.9	E	28.5	9.5	3.0	1.0	
9	20.1	24.2	17.7	4.0	W	8.6	W	12.5	WSW	6.0	6.0	3.0	0.2	
10	20.0	23.9	17.2	2.5	E	4.9	E	7.0	E	0.0	0.0	0.0	2.4	
前半旬	20.5	26.0	17.2	2.7	E					0.0			30.7	
後半旬	21.0	26.2	17.2	3.0	W					34.5			25.2	
旬	20.8	26.1	17.2	2.9	E					34.5			55.9	
平年差/比	+0.6	+0.8	+1.1							116			83	

観測所名	出雲									10 以上積算気温			203	
	気温()			風向・風速(m/s)						降水量(mm)				日照 (h)
	平均	最高	最低	平均	最多	最大	風向	瞬間	風向	日計	1時間	10分		
1	19.2	25.1	13.4	2.4	ENE	5.3	NE	8.1	NE	0.0	0.0	0.0	10.8	
2	19.3	23.8	15.6	3.8	ENE	6.7	ENE	10.2	ENE	0.0	0.0	0.0	2.5	
3	20.4	25.4	15.9	2.1	E	4.9	ENE	7.4	W	0.0	0.0	0.0	11.5	
4	21.2	28.1	14.4	1.8	WSW	4.6	WSW	6.7	WSW	0.0	0.0	0.0	6.4	
5	21.1	27.0	15.4	1.1	ESE	3.9	ENE	5.9	E	0.0	0.0	0.0	1.5	
6	19.9	25.1	13.8	2.0	W	6.6	W	12.2	W	0.0	0.0	0.0	10.4	
7	21.9	28.6	14.3	1.6	E	4.4	NE	6.9	NE	0.0	0.0	0.0	10.6	
8	20.4	25.5	15.7	1.5	ENE	4	ENE	6.1	ENE	22.5	12.5	5.0	0.4	
9	19.8	22.2	17.3	2.4	WSW	5.3	WSW	9.7	W	4.5	2.0	1.5	0.2	
10	20.1	25.1	15.9	1.8	ENE	5.1	NE	8.0	NNE	0.0	0.0	0.0	7.3	
前半旬	20.2	25.9	14.9	2.2	ENE					0.0			32.7	
後半旬	20.4	25.3	15.4	1.9	E					27.0			28.9	
旬	20.3	25.6	15.2	2.1	ENE					27.0			61.6	
平年差/比	+0.7	+0.6	+0.9							85			92	

観測所名	大田									10 以上積算気温			204	
	気温()			風向・風速(m/s)						降水量(mm)				日照 (h)
	平均	最高	最低	平均	最多	最大	風向	瞬間	風向	日計	1時間	10分		
1	18.7	25.4	13.7	1.7	N	5.4	N	8.8	N	0.0	0.0	0.0	10.4	
2	19.3	25.2	14.3	1.5	N	5.2	N	7.2	N	0.0	0.0	0.0	2.3	
3	19.7	25.1	16.2	1.7	N	4.9	N	7.4	N	0.0	0.0	0.0	8.6	
4	21.3	27.8	15.5	1.5	S	4	W	7.6	W	0.0	0.0	0.0	6.4	
5	22.3	28.6	18.5	1.6	SSE	3.6	SSE	7.2	SE	0.0	0.0	0.0	3.7	
6	20.6	26.0	15.7	1.9	W	4.6	WSW	8.9	SW	0.0	0.0	0.0	6.5	
7	21.7	29.0	15.3	1.6	SSE	3.8	N	5.7	N	0.0	0.0	0.0	8.8	
8	20.3	23.5	16.7	1.4	SE	4.5	SE	8.5	SSE	36.5	15.5	5.5	0.1	
9	20.0	22.6	16.9	1.6	WNW	4	WNW	7.3	W	4.0	2.0	1.0	0.2	
10	19.6	25.0	15.6	1.7	N	4.4	N	7.7	N	0.0	0.0	0.0	10.1	
前半旬	20.3	26.4	15.6	1.6	N					0.0			31.4	
後半旬	20.4	25.2	16.0	1.6	SE					40.5			25.7	
旬	20.4	25.8	15.8	1.6	N					40.5			57.1	
平年差/比	+0.1	0.0	+0.5							115			85	

地域気象観測旬報

2012年6月1日～10日 島根県 (68)
(3/5)

観測所名	掛合										10 以上積算気温			191
	気温()			風向・風速(m/s)						降水量(mm)			日照 (h)	
	平均	最高	最低	平均	最多	最大	風向	瞬間	風向	日計	1時間	10分		
1	18.1	26.1	11.9	1.3	NNW	4.2	NNW	7.4	N	0.0	0.0	0.0	10.0	
2	17.5	23.7	13.1	1.0	NNW	3.4	NNW	5.2	NNW	2.5	2.5	1.0	1.7	
3	18.9	26.2	14.7	1.0	SSE	4.5	NW	7.2	NNW	0.0	0.0	0.0	6.2	
4	19.9	28.5	12.9	0.8	NNW	3.3	NNW	6.2	SSE	0.0	0.0	0.0	5.3	
5	19.8	25.8	14.8	1.1	SSE	4.7	SSE	7.4	SSE	0.0	0.0	0.0	2.1	
6	19.0	25.9	12.9	1.3	NNW	5	N	9.3	N	0.0	0.0	0.0	7.1	
7	20.8	28.8	12.8	1.0	N	4.1	N	7.5	N	0.0	0.0	0.0	8.6	
8	19.1	23.6	14.8	0.7	SE	2.4	SSE	5.0	SE	36.5	11.0	4.5	0.0	
9	19.0	21.1	16.9	0.9	N	3.2	N	7.4	NNE	4.5	1.0	0.5	0.0	
10	19.0	24.4	15.6	1.1	NNW	3.6	NNW	6.8	NNW	0.0	0.0	0.0	4.8	
前半旬	18.8	26.1	13.5	1.0	NNW					2.5			25.3	
後半旬	19.4	24.8	14.6	1.0	NNW					41.0			20.5	
旬	19.1	25.4	14.0	1.0	NNW					43.5			45.8	
平年差/比	+0.1	0.0	+0.9							126			77	

観測所名	赤名										10 以上積算気温			178
	気温()			風向・風速(m/s)						降水量(mm)			日照 (h)	
	平均	最高	最低	平均	最多	最大	風向	瞬間	風向	日計	1時間	10分		
1	17.7	25.0	11.2	1.0	NNW	2.8	NNE	5.3	NNW	0.0	0.0	0.0	10.3	
2	16.8	23.6	13.2	0.7	S	4	NE	8.4	NNE	24.5	24.5	15.5	0.7	
3	17.8	24.4	13.7	0.8	ESE	3.9	NNE	6.8	NNE	0.5	0.5	0.5	5.5	
4	18.7	24.1	12.4	0.9	S	4.1	SE	7.5	SSE	0.0	0.0	0.0	6.4	
5	18.1	21.8	13.8	1.4	SSE	3.8	SE	8.0	SE	0.0	0.0	0.0	2.1	
6	17.4	24.0	11.5	1.0	N	2.9	NNW	7.0	N	0.0	0.0	0.0	6.4	
7	19.3	27.3	11.7	0.9	NNE	2.8	N	5.7	N	0.0	0.0	0.0	7.7	
8	17.2	18.9	14.2	0.9	SSE	3.5	SE	8.1	SSW	19.0	4.0	2.0	0.0	
9	17.0	18.5	15.3	0.9	NNE	2.3	NNW	5.4	NNW	9.0	2.5	1.0	0.0	
10	17.7	23.9	14.1	1.2	N	3.3	N	6.4	NNE	0.0	0.0	0.0	6.6	
前半旬	17.8	23.8	12.9	1.0	SE					25.0			25.0	
後半旬	17.7	22.5	13.4	1.0	N					28.0			20.7	
旬	17.8	23.2	13.1	1.0	N					53.0			45.7	
平年差/比	-0.1	-0.9	+0.9							133			79	

観測所名	横田										10 以上積算気温			181
	気温()			風向・風速(m/s)						降水量(mm)			日照 (h)	
	平均	最高	最低	平均	最多	最大	風向	瞬間	風向	日計	1時間	10分		
1	17.3	25.7	11.1	1.4	NNE	4.5	NNE	7.7	NNE	0.0	0.0	0.0	11.7	
2	16.1	23.9	11.8	0.8	SSE	4.3	E	8.2	SE	15.5	15.0	9.0	1.2	
3	17.9	25.8	13.8	0.7	NNW	4.6	NW	8.2	NNE	1.5	1.5	0.5	6.2	
4	19.2	27.0	11.7	0.8	SE	2.7	SSW	5.7	SSW	0.0	0.0	0.0	5.9	
5	18.7	23.0	14.2	1.4	SSW	3.6	E	7.7	SSE	0.0	0.0	0.0	1.4	
6	18.3	25.3	11.7	1.8	NW	5.3	NW	9.4	NNW	0.0	0.0	0.0	9.6	
7	19.6	28.3	11.6	1.0	NNE	4.4	NNE	8.4	NNE	0.0	0.0	0.0	7.5	
8	18.2	21.7	14.1	1.1	ESE	3.5	SE	8.9	E	38.5	13.5	6.0	0.4	
9	17.9	20.5	15.8	1.8	W	6	WNW	8.9	WNW	6.5	3.0	1.5	0.3	
10	17.9	24.2	14.1	1.3	NNE	4	NE	7.0	NE	0.0	0.0	0.0	6.0	
前半旬	17.8	25.1	12.5	1.0	NNE					17.0			26.4	
後半旬	18.4	24.0	13.5	1.4	NNE					45.0			23.8	
旬	18.1	24.5	13.0	1.2	NNE					62.0			50.2	
平年差/比	-0.4	-0.5	+0.5							188			79	

観測所名	川本										10 以上積算気温			195
	気温()			風向・風速(m/s)						降水量(mm)			日照 (h)	
	平均	最高	最低	平均	最多	最大	風向	瞬間	風向	日計	1時間	10分		
1	18.5	27.0	12.2	0.9	N	3.3	NNE	5.9	NNW	0.0	0.0	0.0	9.4	
2	18.1	25.7	13.6	0.8	NW	4.3	ENE	11.3	ENE	17.5	15.5	12.0	0.2	
3	19.6	27.4	14.9	1.0	N	3.6	NNE	7.1	NE	0.0	0.0	0.0	8.3	
4	20.7	27.7	14.9	0.9	SSE	3.2	S	6.5	S	0.0	0.0	0.0	5.0	
5	21.0	25.7	16.0	1.4	NE	3.6	S	6.4	ENE	0.0	0.0	0.0	2.7	
6	19.1	26.4	13.6	1.1	W	4	SW	7.6	WSW	0.0	0.0	0.0	3.9	
7	20.9	29.9	14.5	0.9	NNW	3	NNW	6.9	NNW	0.0	0.0	0.0	7.5	
8	18.4	20.8	15.1	1.1	SSE	2.9	E	8.0	SSE	29.5	6.0	3.5	0.0	
9	19.3	21.2	17.8	1.1	WSW	2.8	WSW	8.0	WSW	6.0	1.5	0.5	0.1	
10	19.5	25.7	16.2	1.0	WNW	3.3	N	5.6	NE	0.0	0.0	0.0	7.2	
前半旬	19.6	26.7	14.3	1.0	NE					17.5			25.6	
後半旬	19.4	24.8	15.4	1.0	N					35.5			18.7	
旬	19.5	25.8	14.9	1.0	N					53.0			44.3	
平年差/比	+0.2	-0.2	+1.1							146			78	

地域気象観測旬報

2012年6月1日～10日 島根県 (68)
(4/5)

観測所名	浜田										10 以上積算気温			201
	気温()			風向・風速(m/s)						降水量(mm)			日照(h)	
	平均	最高	最低	平均	最多	最大	風向	瞬間	風向	日計	1時間	10分		
1	18.7	23.3	15.1	2.5	ENE	5.7	NE	8.1	ENE	0.0	0.0	0.0	8.9	
2	19.1	23.0	15.5	2.0	ENE	4	N	6.0	NNE	0.0	0.0	0.0	1.2	
3	19.6	23.2	17.4	2.3	ENE	4.5	N	7.1	NNE	0.0	0.0	0.0	7.9	
4	21.1	25.8	16.5	2.0	NE	4.1	SW	6.0	WSW	0.0	0.0	0.0	4.7	
5	21.1	24.7	17.9	2.2	NE	4.1	E	6.2	E	0.0	0.0	0.0	3.7	
6	20.3	23.8	16.4	2.8	WSW	7.7	SW	10.2	SW	0.0	0.0	0.0	7.7	
7	21.4	27.8	16.3	2.0	ENE	4	WNW	7.0	WNW	0.0	0.0	0.0	7.7	
8	19.9	22.6	18.1	2.1	ENE	4.3	ENE	6.9	E	38.0	9.5	4.0	0.0	
9	20.1	22.7	18.7	2.4	WSW	7.3	SW	10.5	SW	4.5	2.0	1.0	0.2	
10	20.0	22.9	17.2	2.9	ENE	5.5	N	8.2	NE	0.0	0.0	0.0	11.8	
前半旬	19.9	24.0	16.5	2.2	ENE					0.0			26.4	
後半旬	20.3	24.0	17.3	2.4	ENE					42.5			27.4	
旬	20.1	24.0	16.9	2.3	ENE					42.5			53.8	
平年差/比	+0.2	0.0	+1.0							130			80	

観測所名	瑞穂										10 以上積算気温			182
	気温()			風向・風速(m/s)						降水量(mm)			日照(h)	
	平均	最高	最低	平均	最多	最大	風向	瞬間	風向	日計	1時間	10分		
1	17.8	26.3	10.4	1.0	WNW	3.7	W	6.7	W	0.0	0.0	0.0	10.6	
2	16.9	24.0	12.5	0.8	ENE	3.1	W	5.7	WSW	4.5	2.5	2.0	0.1	
3	18.7	27.0	14.0	0.8	ENE	3.6	WNW	7.6	W	0.0	0.0	0.0	6.0	
4	18.8	25.9	12.4	1.0	SSE	3.7	S	6.9	S	0.0	0.0	0.0	4.5	
5	18.6	23.6	13.2	1.9	E	4.5	E	8.8	E	0.0	0.0	0.0	1.2	
6	18.0	25.4	10.8	1.3	WNW	5	W	9.8	W	0.0	0.0	0.0	8.7	
7	19.7	28.9	11.6	0.8	ENE	3.3	WNW	6.4	W	0.0	0.0	0.0	8.5	
8	16.8	19.9	13.5	1.4	E	3.6	E	7.1	SSW	25.5	7.0	2.5	0.0	
9	17.8	19.7	16.4	1.2	WNW	3.4	WNW	7.5	NW	4.0	6.5	0.5	0.1	
10	18.5	24.7	14.3	1.0	WNW	3.8	WNW	7.2	W	0.0	0.0	0.0	7.7	
前半旬	18.2	25.4	12.5	1.1	E					4.5			22.4	
後半旬	18.2	23.7	13.3	1.1	WNW					29.5			25.0	
旬	18.2	24.5	12.9	1.1	WNW					34.0			47.4	
平年差/比	0.0	-0.6	+0.9							96			77	

観測所名	弥栄										10 以上積算気温			180
	気温()			風向・風速(m/s)						降水量(mm)			日照(h)	
	平均	最高	最低	平均	最多	最大	風向	瞬間	風向	日計	1時間	10分		
1	16.7	24.7	10.4	1.4	N	4.2	N	6.3	NW	0.0	0.0	0.0	7.2	
2	17.2	23.5	11.9	0.9	N	2.7	NNE	4.6	W	0.0	0.0	0.0	0.6	
3	18.5	24.1	14.5	1.3	N	4.7	NNE	7.5	NNE	0.0	0.0	0.0	4.1	
4	18.9	26.5	12.6	1.0	N	2.9	NNW	6.4	ESE	0.0	0.0	0.0	3.9	
5	19.0	24.3	13.2	1.1	N	3.8	NNW	7.7	SE	0.0	0.0	0.0	2.1	
6	17.3	23.7	10.8	1.1	NNE	3.8	W	7.0	W	0.0	0.0	0.0	5.0	
7	19.5	28.4	11.7	1.3	N	4.6	N	7.3	NNW	0.0	0.0	0.0	8.5	
8	17.1	20.0	13.2	0.9	N	2.5	NNW	8.7	SSE	25.0	6.0	2.0	0.1	
9	17.4	18.8	16.3	1.2	N	3.5	N	7.3	N	10.5	2.5	1.0	0.1	
10	17.9	23.1	14.2	1.8	N	5.3	N	7.5	NNE	0.0	0.0	0.0	9.9	
前半旬	18.1	24.6	12.5	1.1	N					0.0			17.9	
後半旬	17.8	22.8	13.2	1.3	N					35.5			23.6	
旬	18.0	23.7	12.9	1.2	N					35.5			41.5	
平年差/比	0.0	-0.4	+0.8							99			68	

観測所名	高津										10 以上積算気温			194
	気温()			風向・風速(m/s)						降水量(mm)			日照(h)	
	平均	最高	最低	平均	最多	最大	風向	瞬間	風向	日計	1時間	10分		
1	17.7	23.0	13.6	2.4	N	5.3	SSE	7.7	N	0.0	0.0	0.0	0.0	
2	18.1	20.5	15.4	1.8	N	3.2	N	4.6	NNE	0.0	0.0	0.0	0.0	
3	18.9	21.7	16.8	2.3	N	5	N	6.7	N	0.0	0.0	0.0	0.0	
4	20.5	24.2	16.7	2.3	SE	4.9	SSE	6.2	SSE	0.0	0.0	0.0	0.0	
5	20.6	23.6	17.5	1.9	SSE	4.5	SSE	6.2	SSE	0.0	0.0	0.0	0.0	
6	20.0	25.4	15.8	2.8	SSE	6.3	WNW	9.3	WNW	0.0	0.0	0.0	0.0	
7	20.3	25.7	16.0	2.2	SSE	5.3	WNW	6.7	NW	0.0	0.0	0.0	0.0	
8	19.0	20.7	17.0	2.2	SSE	4	SSE	5.7	NE	40.5	9.0	3.5	0.0	
9	19.9	21.9	18.9	2.8	WNW	5.6	NNE	9.3	N	2.5	1.0	0.5	0.0	
10	19.3	22.5	16.6	2.4	N	5.3	N	8.2	NNE	0.0	0.0	0.0	0.0	
前半旬	19.2	22.6	16.0	2.1	N					0.0			17.9	
後半旬	19.7	23.2	16.9	2.5	SSE					43.0			23.6	
旬	19.4	22.9	16.4	2.3	SSE					43.0			41.5	
平年差/比	+0.3	-0.3	+1.0							244			68	

地域気象観測旬報

2012年6月1日～10日 島根県 (68)

(5/5)

観測所名	益田										10 以上積算気温			207
日付	気温()			風向・風速(m/s)						降水量(mm)			日照(h)	
	平均	最高	最低	平均	最多	最大	風向	瞬間	風向	日計	1時間	10分		
1	19.4	24.2	14.9	1.6	N	3.9	N	7.2	N	0.0	0.0	0.0	8.2	
2	19.5	22.4	16.4	1.2	NW	2.1	SSW	4.1	N	0.0	0.0	0.0	0.4	
3	20.4	23.9	17.7	1.6	N	4	N	7.0	N	0.0	0.0	0.0	7.4	
4	22.0	26.0	17.1	1.3	ESE	3.5	SSW	6.5	SSW	0.0	0.0	0.0	1.8	
5	21.6	25.9	18.0	1.4	SE	2.6	E	5.1	N	0.0	0.0	0.0	2.8	
6	21.3	26.6	16.6	1.5	WNW	4.1	WNW	7.6	WNW	0.0	0.0	0.0	8.3	
7	21.5	26.8	16.7	1.3	ESE	3.3	WNW	6.6	NW	0.0	0.0	0.0	6.5	
8	19.9	21.6	18.5	1.0	SE	2.1	N	4.6	N	37.5	10.5	4.0	0.0	
9	20.8	23.2	19.1	1.5	WNW	3	WNW	5.6	N	5.5	3.0	3.0	0.5	
10	20.8	25.2	17.6	2.0	N	4.9	N	8.8	N	0.0	0.0	0.0	12.9	
前半旬	20.6	24.5	16.8	1.4	ESE					0.0			20.6	
後半旬	20.9	24.7	17.7	1.5	ESE					43.0			28.2	
旬	20.7	24.6	17.3	1.4	ESE					43.0			48.8	
平年差/比	+0.3	-0.5	+1.4							+0.3			72	

観測所名	津和野										10 以上積算気温			204
日付	気温()			風向・風速(m/s)						降水量(mm)			日照(h)	
	平均	最高	最低	平均	最多	最大	風向	瞬間	風向	日計	1時間	10分		
1	19.3	27.7	13.3	1.4	NNE	4.6	NNE	8.5	ENE	0.0	0.0	0.0	7.7	
2	19.3	25.5	15.3	1.1	SSW	3	S	5.3	NNE	1.0	1.0	1.0	0.6	
3	20.3	27.4	16.4	1.2	NNE	4.3	NNE	7.5	NNE	3.5	2.5	1.0	6.4	
4	21.2	27.2	15.2	2.2	SSW	5.1	SSW	8.5	SSW	0.0	0.0	0.0	1.9	
5	21.7	26.2	16.6	1.6	SSW	4.9	SW	8.6	SSW	0.0	0.0	0.0	2.8	
6	20.4	28.3	14.2	1.2	NNE	3.7	N	7.3	N	0.0	0.0	0.0	6.8	
7	21.6	31.1	15.4	1.1	N	4.1	NNE	9.0	S	0.0	0.0	0.0	5.4	
8	19.5	22.4	17.5	1.3	WSW	4.2	SSW	9.1	SSW	29.5	10.0	4.0	0.0	
9	19.6	21.1	18.3	1.0	NNE	2.5	SW	4.7	NNE	4.5	4.0	1.0	0.0	
10	20.6	25.8	17.4	1.6	N	4.3	NE	8.1	NNE	0.0	0.0	0.0	8.1	
前半旬	20.4	26.8	15.4	1.5	SSW					4.5			19.4	
後半旬	20.3	25.7	16.6	1.2	NNE					34.0			20.3	
旬	20.4	26.3	16.0	1.4	NNE					38.5			39.7	
平年差/比	+0.3	-0.5	+1.5							114			70	

観測所名	吉賀										10 以上積算気温			192
日付	気温()			風向・風速(m/s)						降水量(mm)			日照(h)	
	平均	最高	最低	平均	最多	最大	風向	瞬間	風向	日計	1時間	10分		
1	19.0	26.0	14.1	1.9	NE	5.9	NE	11.1	ENE	0.0	0.0	0.0	6.2	
2	19.1	25.1	14.9	1.3	NNE	4.6	ENE	7.1	ENE	0.0	0.0	0.0	1.0	
3	19.6	27.2	15.0	1.2	NNE	4.8	WSW	8.3	SW	2.5	2.0	0.5	5.8	
4	19.5	25.0	13.3	1.7	W	6.3	SW	10.2	SW	0.0	0.0	0.0	2.4	
5	19.6	23.9	14.6	2.1	WSW	4.9	SW	8.9	SW	0.0	0.0	0.0	2.4	
6	18.8	25.1	13.1	2.1	NE	5.9	NE	10.3	NE	0.0	0.0	0.0	5.9	
7	20.2	28.8	13.9	1.1	NE	5.6	ENE	9.0	SW	0.0	0.0	0.0	5.6	
8	18.3	19.6	15.9	2.5	WSW	6.2	WSW	10.7	WSW	19.0	6.5	3.0	0.0	
9	18.8	19.9	17.1	2.3	NNE	7.9	NE	13.0	ENE	3.5	1.0	0.5	0.1	
10	19.5	24.5	15.3	2.2	ENE	6	ENE	10.4	ENE	0.0	0.0	0.0	10.6	
前半旬	19.4	25.4	14.4	1.6	NNE					2.5			17.8	
後半旬	19.1	23.6	15.1	2.0	NE					22.5			22.2	
旬	19.2	24.5	14.7	1.8	NNE					25.0			40.0	
平年差/比	//	//	//							//			//	

地域雨量観測旬報

2012年6月1日～10日 島根県 (68)

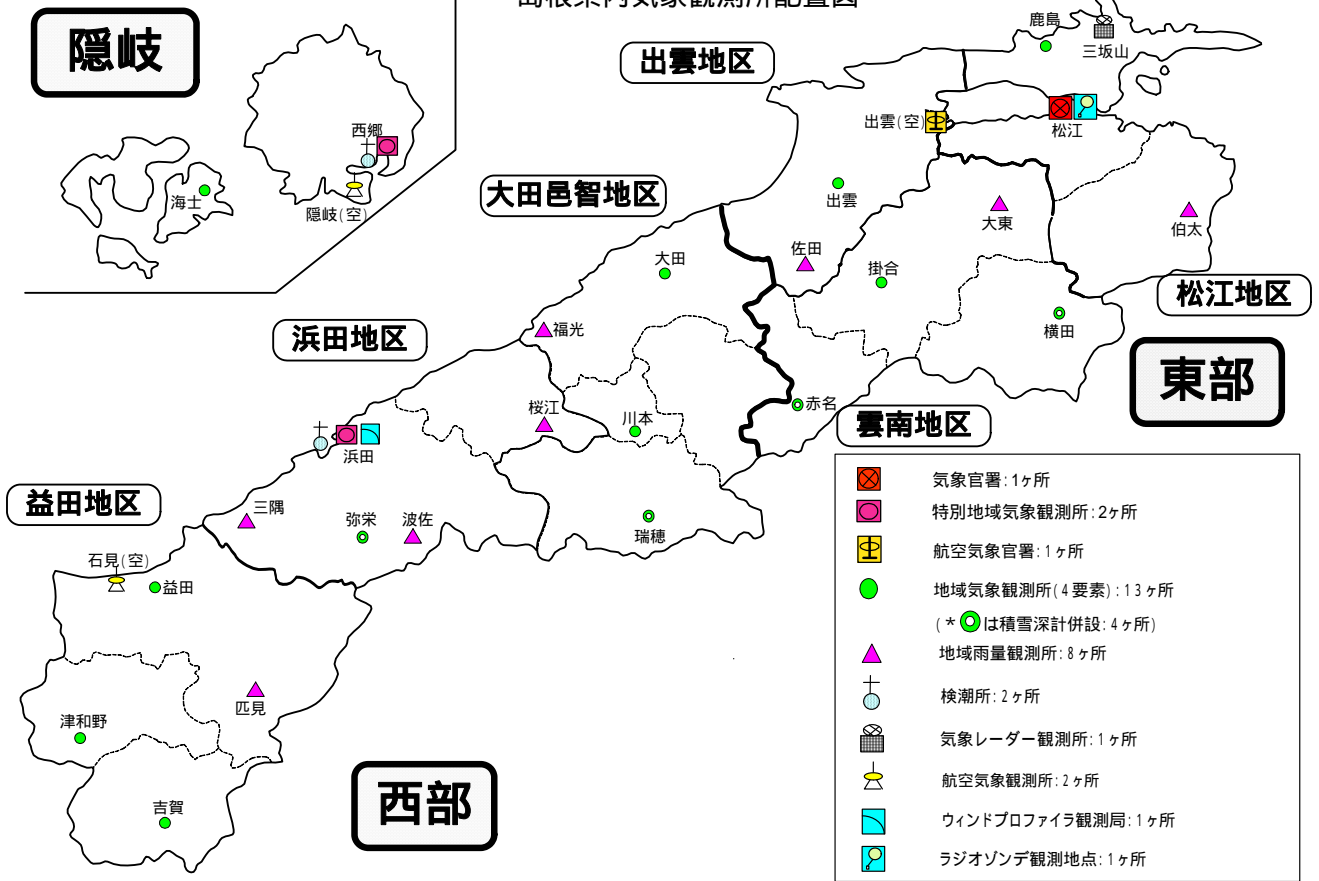
(1/1)

観測所名	大東				伯太				佐田				福光				桜江				三隅							
	降水量(mm)				降水量(mm)				降水量(mm)				降水量(mm)				降水量(mm)				降水量(mm)							
	日計	平年比	最大1時間	最大10分間	日計	平年比	最大1時間	最大10分間	日計	平年比	最大1時間	最大10分間	日計	平年比	最大1時間	最大10分間	日計	平年比	最大1時間	最大10分間	日計	平年比	最大1時間	最大10分間	日計	平年比	最大1時間	最大10分間
1	0.0		0.0	0.0	0.0		0.0	0.0	0.0		0.0	0.0	0.0		0.0	0.0	0.0		0.0	0.0	0.0		0.0	0.0	0.0		0.0	0.0
2	0.0		0.0	0.0	0.0		0.0	0.0	0.0		0.0	0.0	0.0		0.0	0.0	0.0		0.0	0.0	2.0		2.0	2.0		2.0	2.0	
3	0.0		0.0	0.0	0.0		0.0	0.0	0.0		0.0	0.0	0.0		0.0	0.0	0.0		0.0	0.0	0.0		0.0	0.0		0.0	0.0	
4	0.0		0.0	0.0	0.0		0.0	0.0	0.0		0.0	0.0	0.0		0.0	0.0	0.0		0.0	0.0	0.0		0.0	0.0		0.0	0.0	
5	0.0		0.0	0.0	0.0		0.0	0.0	0.0		0.0	0.0	0.0		0.0	0.0	0.0		0.0	0.0	0.0		0.0	0.0		0.0	0.0	
半旬計/最大	0.0	0	0.0	0.0	0.0	0	0.0	0.0	0.0	0	0.0	0.0	0.0	0	0.0	0.0	0.0	0	0.0	0.0	2.0	11	2.0	2.0		2.0	2.0	
6	0.0		0.0	0.0	0.0		0.0	0.0	0.0		0.0	0.0	0.0		0.0	0.0	0.0		0.0	0.0	0.0		0.0	0.0		0.0	0.0	
7	0.0		0.0	0.0	0.0		0.0	0.0	0.0		0.0	0.0	0.0		0.0	0.0	0.0		0.0	0.0	0.0		0.0	0.0		0.0	0.0	
8	40.5		14.0	7.0	47.0		12.0	4.0	39.5		14.5	5.0	38.5		12.5	5.0	40.0		7.5	4.0	57.0		16.0	5.0		16.0	5.0	
9	3.5		1.5	1.0	5.5		3.5	2.0	6.5		2.0	1.0	4.5		3.0	1.0	7.0		2.5	1.0	5.5		2.0	1.5		2.0	1.5	
10	0.0		0.0	0.0	0.0		0.0	0.0	0.0		0.0	0.0	0.0		0.0	0.0	0.0		0.0	0.0	0.0		0.0	0.0		0.0	0.0	
半旬計/最大	44.0	280	14.0	7.0	52.5	314	12.0	4.0	46.0	250	14.5	5.0	43.0	264	12.5	5.0	47.0	273	7.5	4.0	62.5	398	16.0	5.0		16.0	5.0	
旬計	44.0	148			52.5	162			46.0	127			43.0	134			47.0	143			64.5	215				64.5	215	
旬最大	40.5		14.0	7.0	47.0		12.0	4.0	39.5		14.5	5.0	38.5		12.5	5.0	40.0		7.5	4.0	57.0		16.0	5.0		16.0	5.0	
起日	8		8	8	8		8	8	8		8	8	8		8	8	8		8	8	8		8	8		8	8	

観測所名	波佐				匹見																							
	降水量(mm)				降水量(mm)				降水量(mm)				降水量(mm)				降水量(mm)				降水量(mm)							
	日計	平年比	最大1時間	最大10分間	日計	平年比	最大1時間	最大10分間	日計	平年比	最大1時間	最大10分間	日計	平年比	最大1時間	最大10分間	日計	平年比	最大1時間	最大10分間	日計	平年比	最大1時間	最大10分間	日計	平年比	最大1時間	最大10分間
1	0.0		0.0	0.0	0.0		0.0	0.0																				
2	0.0		0.0	0.0	0.5		0.5	0.5																				
3	5.5		5.5	3.5	4.0		3.5	3.0																				
4	0.0		0.0	0.0	0.0		0.0	0.0																				
5	0.0		0.0	0.0	0.0		0.0	0.0																				
半旬計/最大	5.5	26	5.5	3.5	4.5	23	3.5	3.0																				
6	0.0		0.0	0.0	0.0		0.0	0.0																				
7	0.0		0.0	0.0	0.0		0.0	0.0																				
8	32.5		9.0	4.0	20.0		5.5	2.5																				
9	13.5		3.5	1.0	10.0		4.0	1.0																				
10	0.0		0.0	0.0	0.0		0.0	0.0																				
半旬計/最大	46.0	231	9.0	4.0	30.0	161	5.5	2.5																				
旬計	51.5	138			34.5	103																						
旬最大	32.5		9.0	4.0	20.0		5.5	3.0																				
起日	8		8	8	8		8	3																				

- ⌋: 統計値を求める対象となる資料の一部が欠けているが、その範囲が許容の範囲内の値。
- ⌋: 統計値を求める対象となる資料が、許容する範囲内の資料数を満たさず、十分な信頼を保障できない値である。
- ×: 統計値を求める対象となる資料が、参考値もしくは欠測により全く統計値を求めることができない。

島根県内気象観測所配置図



平成23年10月1日現在

島根県地域気象観測所（アメダス）所在地一覧表

観測所	気温	降水量	日照	風向 風速	積雪	所在地	緯度	経度	海面上 の高さ
西郷	○	○	○	○	○	隠岐郡隠岐の島町西町大城の一（西郷特別地域気象観測所）	36°12.2'	133°20.0'	27m
西郷岬	○	○		○		隠岐郡隠岐の島町岬町（隠岐航空気象観測所）	36°10.7'	133°19.4'	80m
海士	○	○	○	○		隠岐郡海士町海士	36°05.8'	133°05.8'	3m
鹿島	○	○	○	○		松江市鹿島町北講武	35°31.2'	133°01.3'	5m
斐川	○	○		○		出雲市斐川町沖州（出雲空港出張所）	35°24.8'	132°53.4'	2m
松江	○	○	○	○	○	松江市西津田（松江地方気象台）	35°27.4'	133°03.9'	17m
出雲	○	○	○	○		出雲市芦渡町	35°19.9'	132°43.8'	20m
大東		○				雲南市大東町下阿用	35°19.1'	132°57.9'	56m
伯太		○				安来市伯太町母里	35°21.0'	133°16.4'	23m
佐田		○				出雲市佐田町大呂	35°13.3'	132°43.4'	100m
大田	○	○	○	○		大田市大田町大田	35°11.4'	132°29.8'	30m
掛合	○	○	○	○		雲南市掛合町掛合	35°11.9'	132°49.0'	215m
横田	○	○	○	○	○	仁多郡奥出雲町稲原	35°10.4'	133°06.2'	369m
福光		○				大田市温泉津町福光	35°04.2'	132°19.9'	8m
赤名	○	○	○	○	○	飯石郡飯南町下赤名	35°00.1'	132°42.7'	444m
桜江		○				江津市桜江町川戸	34°57.2'	132°20.0'	32m
川本	○	○	○	○		邑智郡川本町川本	34°58.6'	132°29.5'	132m
浜田	○	○	○	○		浜田市大辻町（浜田特別地域気象観測所）	34°53.8'	132°04.2'	19m
瑞穂	○	○	○	○	○	邑智郡邑南町淀原	34°51.2'	132°31.8'	327m
三隅		○				浜田市三隅町三隅	34°47.3'	131°57.5'	11m
弥栄	○	○	○	○	○	浜田市弥栄町長安本郷	34°46.6'	132°06.5'	380m
波佐		○				浜田市金城町波佐	34°46.8'	132°11.8'	370m
高津	○	○		○		益田市内田町（石見航空気象観測所）	34°40.5'	131°47.4'	54m
益田	○	○	○	○		益田市あけぼの東町	34°40.6'	131°50.6'	4m
匹見		○				益田市匹見町匹見	34°34.3'	132°01.0'	259m
津和野	○	○	○	○		鹿足郡津和野町森村口	34°27.7'	131°46.2'	165m
吉賀	○	○	○	○		鹿足郡吉賀町七日市	34°23.5'	131°53.6'	250m

中国地方 1か月予報

(6月9日から7月8日までの天候見通し)

平成24年6月8日
広島地方気象台発表

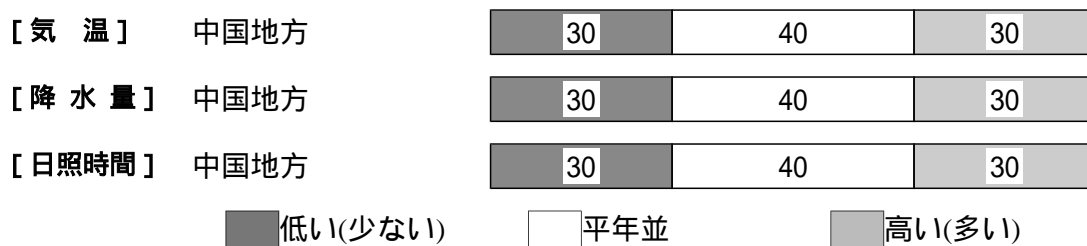
<予想される向こう1か月の天候>

向こう1か月の出現の可能性が最も大きい天候と、特徴のある気温、降水量等の確率は以下のとおりです。

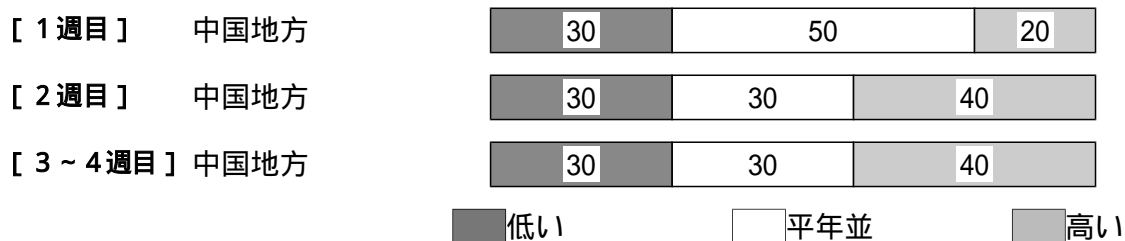
平年と同様に曇りや雨の日が多いでしょう。

週別の気温は、1週目は、平年並の確率50%です。

<向こう1か月の気温、降水量、日照時間の各階級の確率(%)>



<気温経過の各階級の確率(%)>



<予報の対象期間>

1か月 : 6月9日(土) ~ 7月8日(日)
1週目 : 6月9日(土) ~ 6月15日(金)
2週目 : 6月16日(土) ~ 6月22日(金)
3~4週目 : 6月23日(土) ~ 7月6日(金)

<次回発表予定等>

1か月予報 : 毎週金曜日 14時30分 次回は6月15日
3か月予報 : 6月25日(月) 14時

< 参考資料（平年並の範囲等） >

（ 1 ） 30 年平均値（向こう 1 か月の平均気温、降水量、日照時間と 1 週目、2 週目、3 ～ 4 週目の平均気温）

	気 温 ()	降 水 量 (mm)	日照時間 (時間)	気 温()		
				1 週目	2 週目	3 ～ 4 週目
松江	22.3	244.2	142.8	21.0	21.8	23.0
西郷	21.1	225.2	146.9	19.6	20.5	21.9
浜田	22.2	261.9	144.5	20.7	21.6	22.9
鳥取	22.7	187.1	139.7	21.3	22.2	23.5
米子	22.5	231.6	146.2	21.0	21.9	23.3
境	22.5	229.7	151.4	21.1	21.9	23.2
広島	24.0	307.2	145.6	22.7	23.4	24.6
呉	23.2	282.8	147.5	21.9	22.5	23.9
福山	23.3	216.8	158.9	21.9	22.7	24.0
岡山	24.2	200.6	144.1	22.9	23.6	24.9
津山	22.2	235.0	133.9	20.8	21.6	23.0

なお、気温、降水量、日照時間の「平年並」の範囲は、地点ごとに幾分違いはありますが、下に示した地域平均の「平年並」の範囲を参考にして下さい。

（ 2 ） 1981 ～ 2010 年のデータに基づいた向こう 1 か月地域平均の気温、降水量、日照時間の平年差（比）の「平年並」の範囲は次のとおりです。

	気温平年差()	降水量平年比(%)	日照時間平年比(%)
中国地方	-0.3 ～ +0.6	76 ～ 111	87 ～ 111
山陰	-0.4 ～ +0.6	73 ～ 116	86 ～ 112
山陽	-0.3 ～ +0.5	75 ～ 115	88 ～ 111

（ 3 ） この予報期間の 1 週目、2 週目、3 ～ 4 週目の地域平均の気温平年差の「平年並」の範囲は次のとおりです。

	1 週目	2 週目	3 ～ 4 週目
中国地方	-0.3 ～ +0.5	-0.5 ～ +0.6	-0.6 ～ +0.5
山陰	-0.4 ～ +0.5	-0.6 ～ +0.6	-0.7 ～ +0.6
山陽	-0.3 ～ +0.5	-0.5 ～ +0.5	-0.6 ～ +0.5

< 参考資料（利用上の注意） >

（ 1 ） 気温（降水量）等は、「低い（少ない）」「平年並」「高い（多い）」の 3 つの階級で予報します。階級の幅は、1981 ～ 2010 年の 30 年間に於ける各階級の出現率が等分（それぞれ 33%）となるように決めてあります（気候的出現率と呼びます）。

（ 2 ） 予報する確率の数値は、それぞれの階級が出現する可能性の大きさを表しています。予測資料の信頼性が大きい場合には気候的出現率から大きく隔たった 10% 以下や 60% 以上の確率を付けられますが、特定の階級を強調できない場合には気候的出現率と同じかそれと同程度（30%、40%）の確率しか付けられません。

（ 3 ） 晴れや雨などの天気日数は、平年の日数よりも多い（少ない）場合は「平年に比べて多い（少ない）」、また平年の日数と同程度に多い（少ない）場合には「平年と同様に多い（少ない）」と表現します。なお、単に多い（少ない）と表現した場合には対象期間の 2 分の 1 より多い（少ない）ことを意味します。