

島根県農業気象速報

平成24年5月上旬

島根県
松江地方気象台

平成24年5月11日発行

気象概況 平成 24 年 5 月上旬

前半は、動きの遅い低気圧の影響により雨の日が多かった。後半は、高気圧に覆われて晴れた日が多かった。

日付	天気概況	松江(06時～18時)	松江(18時～翌06時)
1日	南海上の前線の影響を受ける	曇	曇後雨
2日	低気圧が四国沖を東北東進	雨	雨
3日	低気圧が関東沿岸を北東進	雨時々曇	雨
4日	低気圧が東北地方を北東進	雨時々曇	曇後晴
5日	東シナ海の高気圧に覆われる	晴	曇一時晴後一時雨
6日	東シナ海の高気圧に覆われる	晴一時雨	晴時々曇
7日	南海上の高気圧に覆われる	晴時々曇	晴後一時薄曇
8日	気圧の谷の影響を受ける	曇	曇
9日	日本海の高気圧に覆われる	曇後晴	晴後曇
10日	日本海の高気圧に覆われる	晴時々曇	曇後時々雨

気象官署・特別地域気象観測所の観測値(5月上旬)

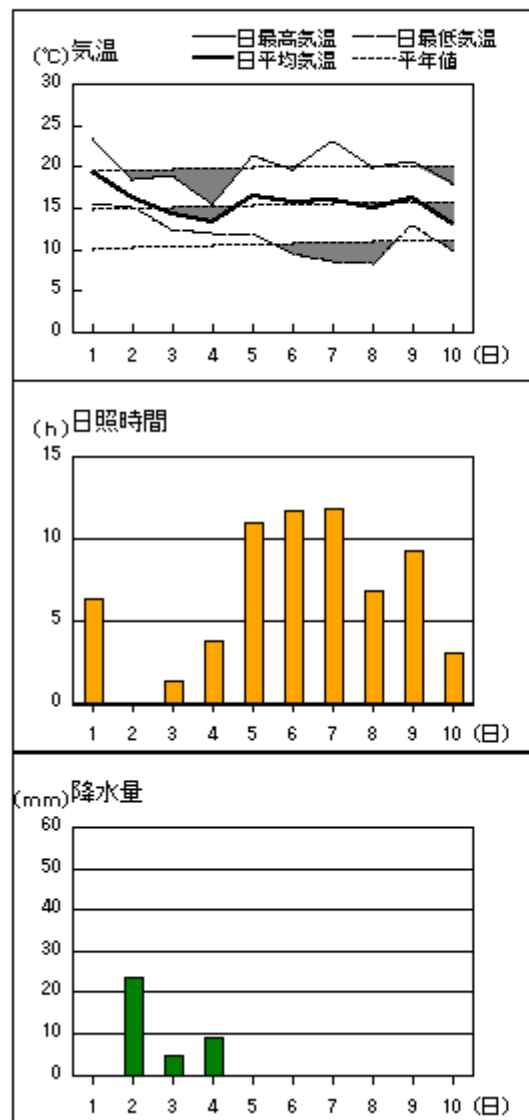
要素	気温()						降水量(mm)		日照時間(h)	
	平均		最高		最低		本年	平年	本年	平年
	本年	平年	本年	平年	本年	平年				
松江	17.2	16.7	21.9	22.1	13.1	11.9	50.0	42.8	56.4	64.7
浜田	17.5	16.7	21.2	21.2	13.6	12.3	43.0	43.1	49.5	63.5
西郷	15.6	15.5	19.8	20.1	11.5	10.8	37.0	50.7	65.1	68.2

平均気温は、松江・西郷「平年並」、浜田「高い」。降水量は、松江「多い」、浜田・西郷「平年並」。日照時間は、松江・浜田「少ない」、西郷「平年並」。

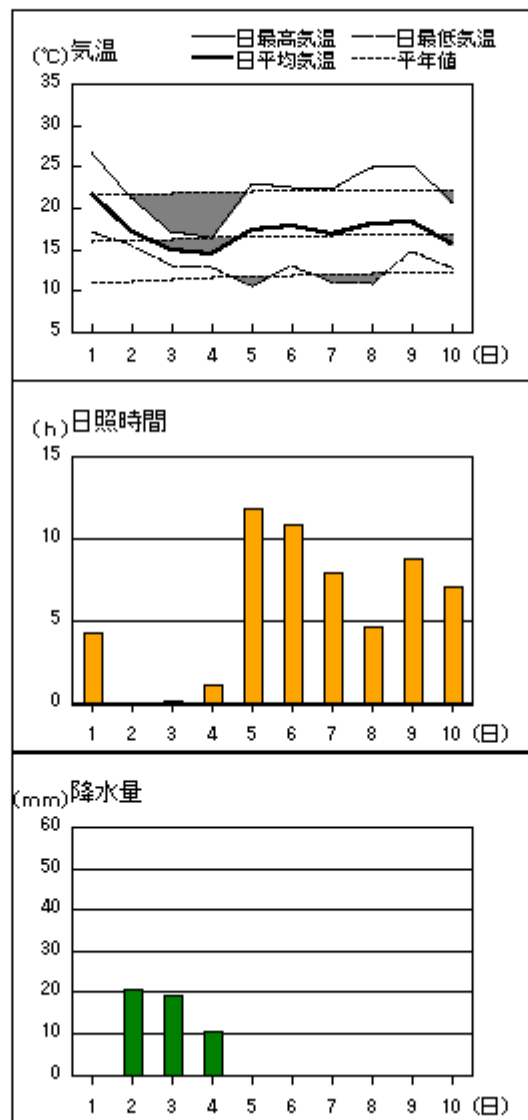
注：地上気象観測における平年の統計期間は、松江、浜田、西郷とも 1981～2010 年の 30 年間である。

アメダス 気象経過図：2012年5月1日-2012年5月10日

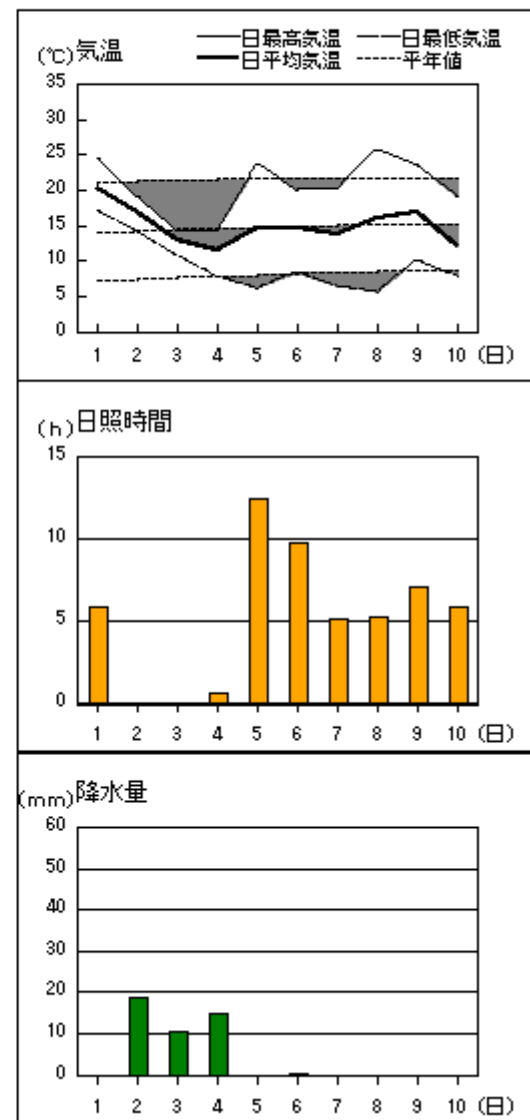
西郷



松江

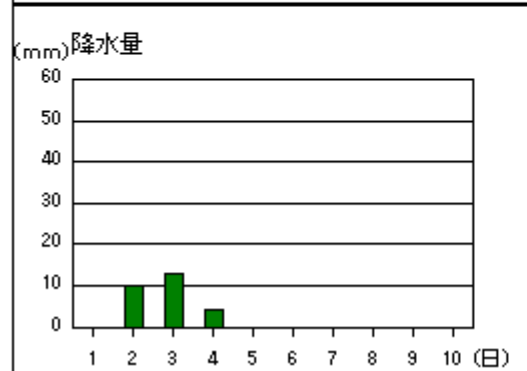
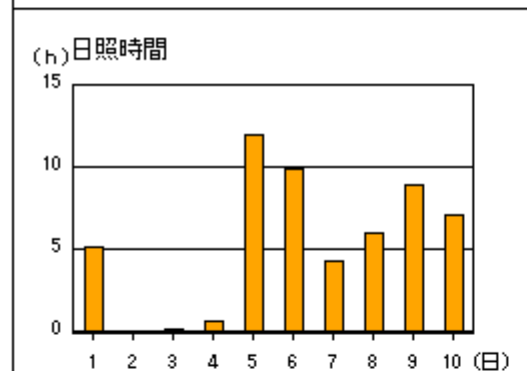
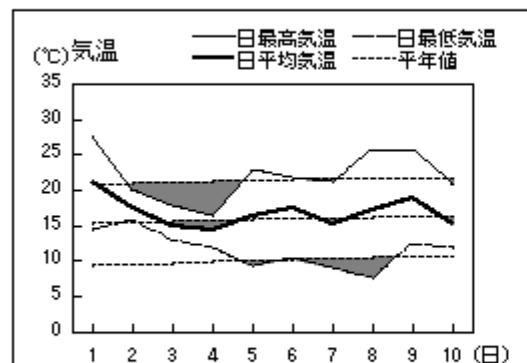


横田

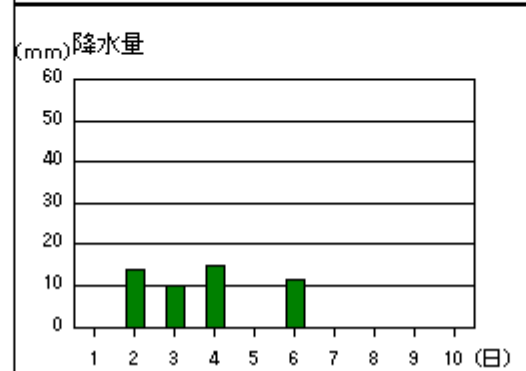
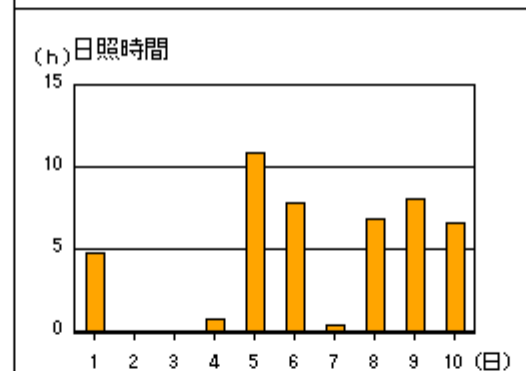
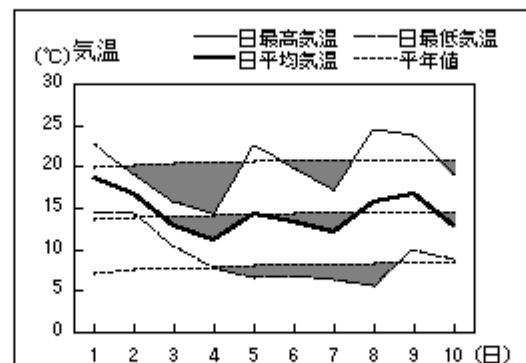


アメダス 気象経過図：2012年5月1日-2012年5月10日

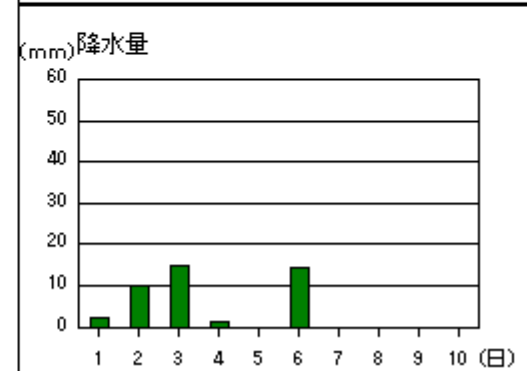
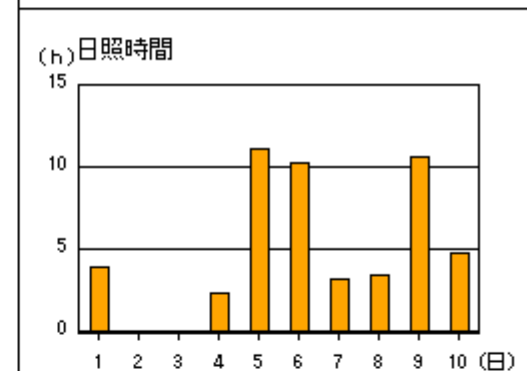
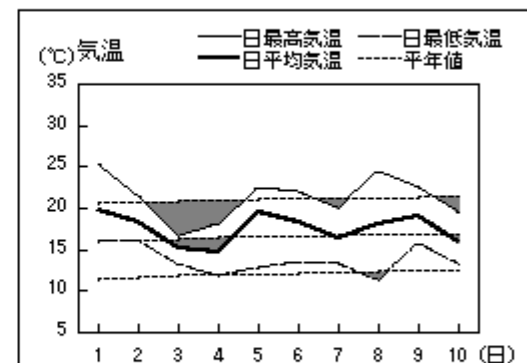
出雲



赤名

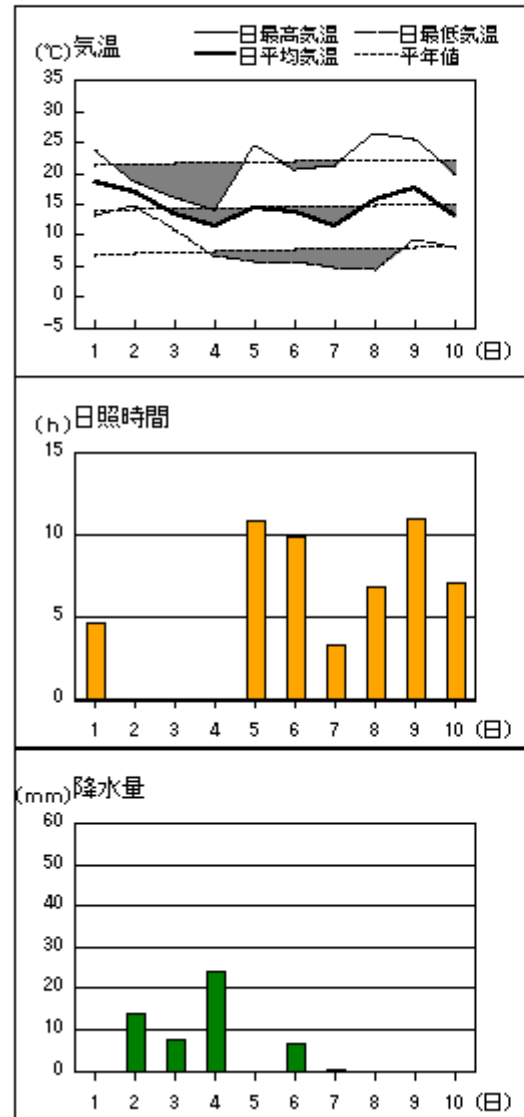


浜田

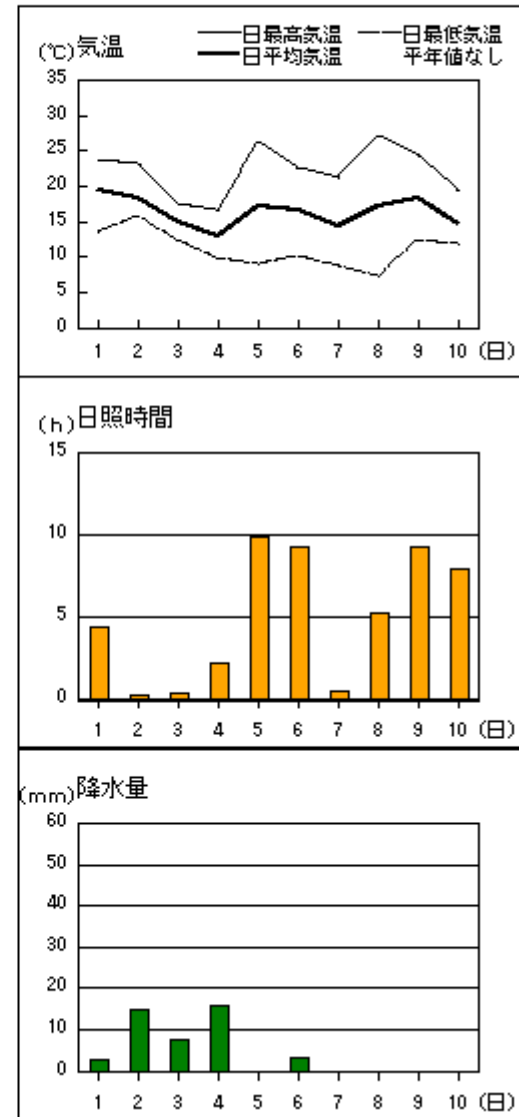


アメダス 気象経過図：2012年5月1日-2012年5月10日

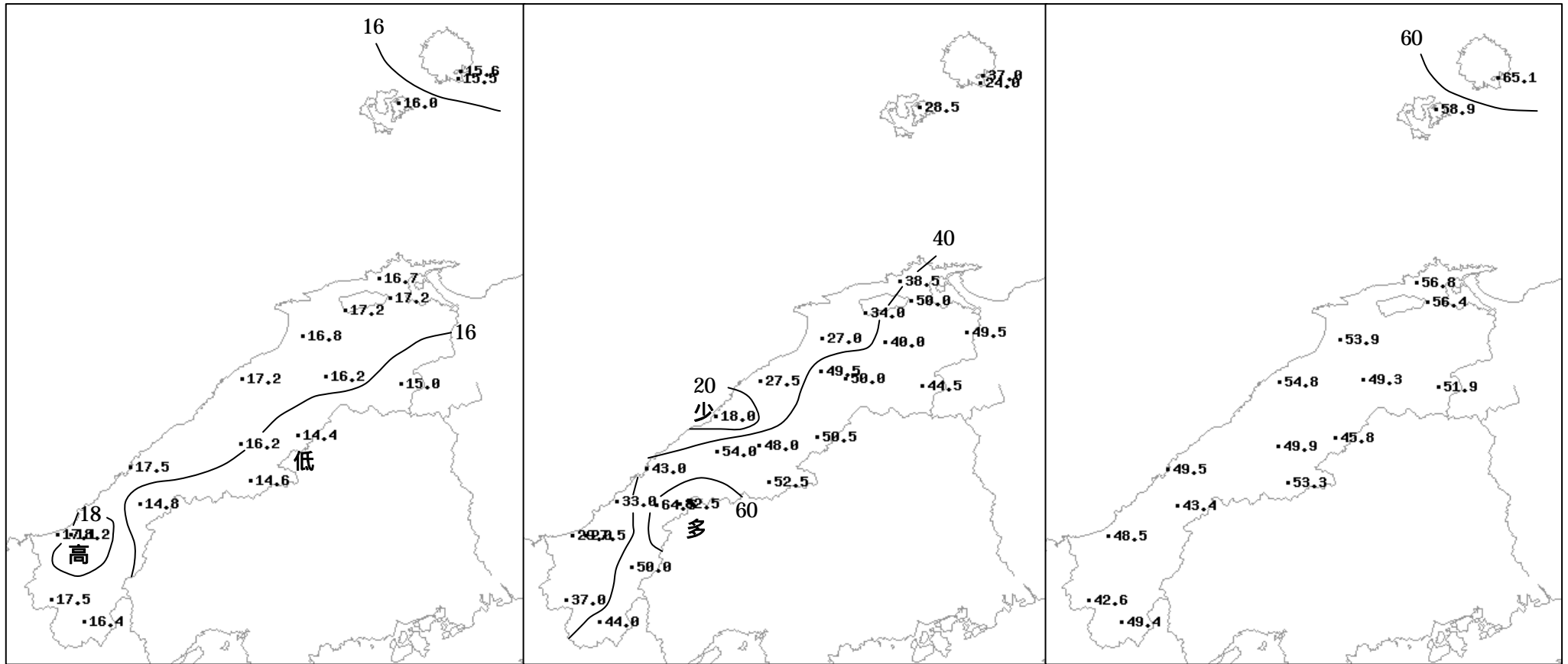
瑞穂



吉賀



2012年（平成24年）5月上旬の気象分布図



平均気温 ()

降水量 (mm)

日照時間 (h)

地域気象観測旬報

2012年5月1日～10日 島根県 (68)
(1/5)

観測所名	西郷										10 以上積算気温			156
	気温()			風向・風速(m/s)						降水量(mm)			日照 (h)	
	平均	最高	最低	平均	最多	最大	風向	瞬間	風向	日計	1時間	10分		
1	19.4	23.4	15.5	4.5	E	9.9	ESE	15.4	E	0.0	0.0	0.0	6.3	
2	16.3	18.5	15.0	6.0	NE	9.7	E	14.0	E	23.5	5.5	2.5	0.0	
3	14.2	18.9	12.3	3.6	WNW	6.5	NW	11.5	NW	4.5	1.5	1.0	1.3	
4	13.3	15.4	11.9	5.3	NW	10.3	NNW	18.2	NNW	9.0	2.0	0.5	3.8	
5	16.4	21.2	11.9	3.8	W	10.2	W	17.3	W	0.0	0.0	0.0	11.0	
6	15.8	19.6	9.3	3.9	WSW	8.6	WSW	13.2	W	0.0	0.0	0.0	11.7	
7	15.9	23.0	8.4	2.9	WSW	7.2	W	11.0	WSW	0.0	0.0	0.0	11.8	
8	15.1	19.8	8.3	1.9	SSE	4.9	SSE	6.4	SSE	0.0	0.0	0.0	6.8	
9	16.3	20.5	12.7	3.0	ENE	6.1	ENE	10.2	ENE	0.0	0.0	0.0	9.3	
10	13.0	17.8	10.0	2.6	NNE	5.4	NE	8.9	NE	0.0	0.0	0.0	3.1	
前半旬	15.9	19.5	13.3	4.6	WNW					37.0			22.4	
後半旬	15.2	20.1	9.7	2.9	WSW					0.0			42.7	
旬	15.6	19.8	11.5	3.8	WNW					37.0			65.1	
平年差/比	+0.1	-0.3	+0.7							73			95	

観測所名	西郷岬										10 以上積算気温			155
	気温()			風向・風速(m/s)						降水量(mm)			日照 (h)	
	平均	最高	最低	平均	最多	最大	風向	瞬間	風向	日計	1時間	10分		
1	18.0	21.1	15.5	5.8	ENE	9	E	13.4	E	0.0	0.0	0.0		
2	16.0	18.2	14.9	8.6	NE	12.5	NE	16.5	NE	17.0	4.5	1.5		
3	14.1	17.9	12.3	5.0	NNW	8.4	WNW	11.8	WNW	3.0	1.5	0.5		
4	13.1	15.2	11.6	6.5	NW	13.1	NW	19.0	NW	4.0	1.5	0.5		
5	16.0	20.7	12.2	5.2	WSW	13.7	W	19.5	WSW	0.0	0.0	0.0		
6	15.5	19.1	11.4	4.3	WSW	8.3	W	12.3	W	0.0	0.0	0.0		
7	16.7	21.1	11.8	3.4	W	6.5	SW	8.7	W	0.0	0.0	0.0		
8	16.4	20.3	11.8	1.9	SSE	4	SSE	5.1	WNW	0.0	0.0	0.0		
9	15.8	19.1	13.1	4.7	NE	9.8	NNE	12.3	NNE	0.0	0.0	0.0		
10	12.9	16.1	10.6	4.2	N	7.3	NE	9.8	N	0.0	0.0	0.0		
前半旬	15.4	18.6	13.3	6.2	NE					24.0				
後半旬	15.5	19.1	11.7	3.7	W					0.0				
旬	15.5	18.9	12.5	5.0	W					24.0				
平年差/比	-0.1	-0.8	+0.6							49				

観測所名	海士										10 以上積算気温			160
	気温()			風向・風速(m/s)						降水量(mm)			日照 (h)	
	平均	最高	最低	平均	最多	最大	風向	瞬間	風向	日計	1時間	10分		
1	19.6	23.8	16.2	2.7	E	5.2	E	10.2	ESE	0.0	0.0	0.0	3.1	
2	17.5	20.4	15.1	3.8	ENE	7.7	ENE	13.9	ENE	12.0	3.0	1.5	0.0	
3	13.9	15.1	12.5	2.8	W	5.5	W	11.6	WSW	11.5	3.0	1.0	0.0	
4	13.7	15.0	12.4	3.1	NNW	5.7	W	13.7	NNE	5.0	3.5	1.0	4.1	
5	17.0	20.9	12.9	3.5	SW	7.3	W	13.5	WSW	0.0	0.0	0.0	10.0	
6	16.0	20.0	9.2	2.7	WSW	5.8	SSW	12.3	SSW	0.0	0.0	0.0	11.5	
7	16.4	22.0	9.3	1.9	SW	4.9	SW	9.3	SW	0.0	0.0	0.0	8.6	
8	16.7	23.8	9.3	1.1	NE	3.2	ESE	6.3	SSE	0.0	0.0	0.0	6.6	
9	16.5	21.2	11.0	1.5	E	4.8	NE	7.3	S	0.0	0.0	0.0	8.8	
10	13.0	17.1	9.7	2.4	NNE	5	NE	10.1	NE	0.0	0.0	0.0	6.2	
前半旬	16.3	19.0	13.8	3.2	E					28.5			17.2	
後半旬	15.7	20.8	9.7	1.9	SW					0.0			41.7	
旬	16.0	19.9	11.8	2.6	SW					28.5			58.9	
平年差/比	+0.2	-0.2	+0.6							57			93	

観測所名	鹿島										10 以上積算気温			167
	気温()			風向・風速(m/s)						降水量(mm)			日照 (h)	
	平均	最高	最低	平均	最多	最大	風向	瞬間	風向	日計	1時間	10分		
1	21.3	27.5	14.7	2.2	E	7.1	ESE	11.3	ESE	0.0	0.0	0.0	4.9	
2	17.9	21.5	15.9	2.6	NE	5.5	E	13.0	ESE	14.0	2.5	1.0	0.0	
3	14.8	16.3	13.0	2.8	WNW	5.6	W	12.3	WNW	21.5	5.0	1.5	0.3	
4	13.9	15.8	11.1	3.2	NW	7.3	NNW	16.0	NW	3.0	1.5	0.5	0.9	
5	17.0	23.4	10.1	3.3	ENE	9	SW	14.6	WSW	0.0	0.0	0.0	11.8	
6	16.8	21.2	10.5	3.8	W	8.8	W	12.9	W	0.0	0.0	0.0	10.2	
7	15.4	21.7	8.9	2.4	ENE	6.5	SW	9.7	WNW	0.0	0.0	0.0	7.1	
8	17.1	24.4	8.7	2.0	WNW	5.5	WNW	10.9	W	0.0	0.0	0.0	5.6	
9	17.8	22.8	11.1	1.6	N	4.5	N	7.5	NNW	0.0	0.0	0.0	8.2	
10	14.6	19.0	10.5	2.2	NNE	5.9	NNW	9.2	NNE	0.0	0.0	0.0	7.8	
前半旬	17.0	20.9	13.0	2.8	E					38.5			17.9	
後半旬	16.3	21.8	9.9	2.4	ENE					0.0			38.9	
旬	16.7	21.4	11.5	2.6	E					38.5			56.8	
平年差/比	+0.6	0.0	+0.6							92			89	

-) : 統計値を求める対象となる資料の一部が欠けているが、その範囲が許容の範囲内の値。
-] : 統計値を求める対象となる資料が、許容する範囲内の資料数を満たさず、十分な信頼を保障できない値である。
- x : 統計値を求める対象となる資料が、参考値もしくは欠測により全く統計値を求めることができない。

地域気象観測旬報

2012年5月1日～10日 島根県 (68)
(2/5)

観測所名	斐川									10 以上積算気温			172	
	気温()			風向・風速(m/s)						降水量(mm)				日照 (h)
	平均	最高	最低	平均	最多	最大	風向	瞬間	風向	日計	1時間	10分		
1	21.7	27.2	17.0	4.3	ENE	7.9	SE	12.3	SSE	0.0	0.0	0.0		
2	17.6	21.0	15.8	7.5	ENE	12.9	E	15.4	E	13.5	2.5	1.0		
3	15.1	16.2	13.0	4.9	WNW	8.7	WNW	11.8	W	15.5	4.0	1.0		
4	14.6	16.3	12.7	6.7	NW	12.3	NW	17.0	NW	5.0	2.5	0.5		
5	17.2	23.1	9.9	5.5	WSW	12.3	WSW	17.5	WSW	0.0	0.0	0.0		
6	17.9	22.1	12.5	5.4	WSW	10.1	WSW	14.4	WSW	0.0	0.0	0.0		
7	16.0	22.1	9.8	3.6	WSW	8	W	11.8	SW	0.0	0.0	0.0		
8	17.7	26.3	9.7	4.1	SSE	9.3	WSW	12.9	WSW	0.0	0.0	0.0		
9	18.5	23.9	14.7	3.4	ENE	7.3	N	8.7	N	0.0	0.0	0.0		
10	15.5	19.7	13.0	4.9	NNE	8.6	NNE	10.8	NNE	0.0	0.0	0.0		
前半旬	17.2	20.8	13.7	5.8	ENE					34.0				
後半旬	17.1	22.8	11.9	4.3	WSW					0.0				
旬	17.2	21.8	12.8	5.0	WSW					34.0				
平年差/比	+0.1	-0.8	+1.2							85				

観測所名	松江									10 以上積算気温			172	
	気温()			風向・風速(m/s)						降水量(mm)				日照 (h)
	平均	最高	最低	平均	最多	最大	風向	瞬間	風向	日計	1時間	10分		
1	21.7	26.7	17.0	3.2	ESE	8.1	SE	13.1	SE	0.0	0.0	0.0	4.3	
2	17.2	21.3	15.4	4.8	E	8.7	E	15.0	ENE	20.5	3.5	1.5	0.0	
3	14.9	17.2	13.0	4.4	WNW	8.2	W	12.0	WNW	19.0	4.0	1.5	0.2	
4	14.4	16.3	12.8	5.9	NW	9.1	NW	16.4	WNW	10.5	3.5	1.0	1.1	
5	17.3	22.8	10.6	4.6	W	12	W	19.4	W	0.0	0.0	0.0	11.8	
6	17.9	22.4	12.9	4.9	W	9.5	W	14.6	WSW	0.0	0.0	0.0	10.8	
7	16.8	22.1	11.0	3.2	W	9.3	W	13.5	W	0.0	0.0	0.0	7.9	
8	18.1	24.8	10.8	2.8	W	9.4	W	15.2	W	0.0	0.0	0.0	4.6	
9	18.3	25.2	14.6	2.9	ESE	6.8	ESE	9.7	ESE	0.0	0.0	0.0	8.7	
10	15.6	20.6	12.6	3.7	NE	7.3	NE	10.0	NNE	0.0	0.0	0.0	7.0	
前半旬	17.1	20.9	13.8	4.6	E					50.0			17.4	
後半旬	17.3	23.0	12.4	3.5	W					0.0			39.0	
旬	17.2	21.9	13.1	4.0	W					50.0			56.4	
平年差/比	+0.5	-0.2	+1.2							117			87	

観測所名	出雲									10 以上積算気温			168	
	気温()			風向・風速(m/s)						降水量(mm)				日照 (h)
	平均	最高	最低	平均	最多	最大	風向	瞬間	風向	日計	1時間	10分		
1	21.2	27.6	14.4	2.1	E	4.5	ESE	8.6	ESE	0.0	0.0	0.0	5.1	
2	17.4	20.0	15.8	4.1	ENE	8.1	ENE	11.7	ENE	10.0	2.0	0.5	0.0	
3	15.0	17.7	12.9	2.7	WNW	4.8	WNW	11.0	WNW	13.0	3.5	1.0	0.2	
4	14.3	16.4	11.7	3.0	WNW	6.7	WNW	12.1	WNW	4.0	2.5	0.5	0.6	
5	16.4	23.0	9.2	3.1	WSW	9.5	WSW	17.2	WSW	0.0	0.0	0.0	11.9	
6	17.5	21.7	10.4	3.4	WSW	7.5	WSW	14.5	WSW	0.0	0.0	0.0	9.9	
7	15.1	21.2	8.9	1.7	WSW	5.5	WSW	9.9	W	0.0	0.0	0.0	4.3	
8	17.1	25.6	7.7	2.0	W	6.1	W	11.0	WSW	0.0	0.0	0.0	6.0	
9	18.9	25.6	12.5	2.2	ENE	5.3	ENE	8.6	ENE	0.0	0.0	0.0	8.9	
10	15.3	20.9	11.7	3.4	NE	6.6	NNE	10.5	ENE	0.0	0.0	0.0	7.0	
前半旬	16.9	20.9	12.8	3.0	ENE					27.0			17.8	
後半旬	16.8	23.0	10.2	2.5	WSW					0.0			36.1	
旬	16.8	22.0	11.5	2.8	WSW					27.0			53.9	
平年差/比	+0.7	+0.4	+1.2							62			83	

観測所名	大田									10 以上積算気温			172	
	気温()			風向・風速(m/s)						降水量(mm)				日照 (h)
	平均	最高	最低	平均	最多	最大	風向	瞬間	風向	日計	1時間	10分		
1	21.7	27.9	14.6	1.6	SE	4.8	SE	10.1	S	0.0	0.0	0.0	5.0	
2	18.3	20.0	16.4	1.8	N	5.2	N	8.7	ENE	11.0	2.0	0.5	0.0	
3	15.0	18.5	12.8	2.8	NW	5.1	NW	9.7	NNE	16.0	4.0	1.0	0.1	
4	14.3	17.9	10.8	4.2	NW	7.7	NW	14.8	NW	0.5	1.5	0.5	0.6	
5	17.5	23.1	11.2	2.4	W	5	W	13.4	WSW	0.0	0.0	0.0	12.0	
6	18.1	22.4	11.8	2.3	W	4.6	W	9.8	WSW	0.0	0.0	0.0	10.3	
7	15.8	21.0	11.0	1.9	SE	3.9	SSE	7.4	WNW	0.0	0.0	0.0	3.8	
8	18.1	25.4	9.9	1.3	SSE	3.7	WNW	7.2	NW	0.0	0.0	0.0	3.9	
9	18.2	23.5	12.1	1.8	N	4.8	N	8.3	NW	0.0	0.0	0.0	10.7	
10	14.5	19.2	10.5	3.0	NNE	6.7	N	12.2	NNE	0.0	0.0	0.0	8.4	
前半旬	17.4	21.5	13.2	2.6	NW					27.5			17.7	
後半旬	16.9	22.3	11.1	2.1	SSE					0.0			37.1	
旬	17.2	21.9	12.1	2.3	SE					27.5			54.8	
平年差/比	+0.4	-0.7	+0.6							60			86	

地域気象観測旬報

2012年5月1日～10日 島根県 (68)
(3/5)

観測所名	掛合										10 以上積算気温			162
	気温()			風向・風速(m/s)						降水量(mm)			日照 (h)	
	平均	最高	最低	平均	最多	最大	風向	瞬間	風向	日計	1時間	10分		
1	19.7	25.4	12.9	1.3	SSE	4.2	SSE	9.5	SSE	0.0	0.0	0.0	3.8	
2	16.9	18.8	15.0	1.3	NW	3.3	NW	5.1	NNW	19.0	3.5	1.0	0.0	
3	14.2	16.7	12.1	1.5	NNW	4.4	NNW	9.6	NE	15.0	2.5	0.5	0.0	
4	12.7	15.3	8.9	2.9	N	6.9	NNW	14.5	N	13.0	4.0	1.0	1.2	
5	17.2	24.3	9.1	2.1	SSE	5.8	NNW	14.0	NNW	0.0	0.0	0.0	11.1	
6	16.3	21.1	9.6	2.3	SSE	5.9	N	15.0	NNW	3.0	2.5	2.5	9.7	
7	14.8	21.2	9.2	1.6	SSE	4.4	SSE	8.5	SSE	0.0	0.0	0.0	5.8	
8	17.2	26.8	7.4	1.2	SSE	4.3	S	9.6	SW	0.0	0.0	0.0	4.8	
9	18.3	24.8	11.9	1.5	NNW	4.7	NNW	8.1	NNW	0.0	0.0	0.0	8.8	
10	14.2	19.8	10.8	1.9	NNW	5.3	NNW	10.0	NNW	0.0	0.0	0.0	4.1	
前半旬	16.1	20.1	11.6	1.8	NNW					47.0			16.1	
後半旬	16.2	22.7	9.8	1.7	SSE					3.0			33.2	
旬	16.2	21.4	10.7	1.8	NNW					50.0			49.3	
平年差/比	+0.4	-1.0	+1.3							119			82	

観測所名	横田										10 以上積算気温			150
	気温()			風向・風速(m/s)						降水量(mm)			日照 (h)	
	平均	最高	最低	平均	最多	最大	風向	瞬間	風向	日計	1時間	10分		
1	20.2	24.5	17.1	2.2	SSE	4.3	S	14.8	SSW	0.0	0.0	0.0	5.9	
2	16.8	19.2	14.2	1.8	NE	3.7	NE	6.5	E	18.5	2.5	1.0	0.0	
3	13.1	14.4	10.8	2.8	W	5.5	NW	9.9	W	10.5	2.0	0.5	0.0	
4	11.6	14.3	7.8	3.4	WNW	7.1	NW	14.0	NW	15.0	2.5	1.0	0.6	
5	14.7	23.6	6.3	2.2	WNW	7.5	WNW	13.5	WNW	0.0	0.0	0.0	12.4	
6	14.8	20.1	8.3	3.1	WNW	9.1	WNW	13.9	NW	0.5	0.5	0.5	9.7	
7	13.7	20.2	6.4	1.7	SW	5.9	SW	9.8	SW	0.0	0.0	0.0	5.1	
8	16.2	25.6	5.5	1.5	SSW	5.6	SW	9.2	SSW	0.0	0.0	0.0	5.2	
9	16.8	23.5	10.1	1.5	NNE	5.2	NNE	9.3	NNE	0.0	0.0	0.0	7.1	
10	12.0	19.1	7.9	2.0	N	6.7	NNE	10.4	NNE	0.0	0.0	0.0	5.9	
前半旬	15.3	19.2	11.2	2.5	WNW					44.0			18.9	
後半旬	14.7	21.7	7.6	2.0	NNE					0.5			33.0	
旬	15.0	20.5	9.4	2.2	WNW					44.5			51.9	
平年差/比	0.0	-1.4	+1.0							130			81	

観測所名	赤名										10 以上積算気温			144
	気温()			風向・風速(m/s)						降水量(mm)			日照 (h)	
	平均	最高	最低	平均	最多	最大	風向	瞬間	風向	日計	1時間	10分		
1	18.6	22.7	14.6	2.3	SE	4.6	ESE	10.2	SE	0.0	0.0	0.0	4.7	
2	16.7	19.1	14.3	1.2	NNW	3.2	N	6.2	NNE	14.0	2.5	1.0	0.0	
3	12.8	15.7	10.3	2.0	N	3.8	N	8.7	NNW	10.0	2.0	0.5	0.0	
4	11.1	14.2	7.7	2.7	N	5.7	N	13.7	NW	15.0	3.0	1.0	0.7	
5	14.3	22.6	6.5	0.9	S	3.5	N	9.1	N	0.0	0.0	0.0	10.8	
6	13.3	19.8	6.7	1.2	S	2.9	NNE	8.0	NNW	11.5	10.0	4.5	7.8	
7	12.2	17.2	6.3	0.7	SSE	2.5	SE	5.8	S	0.0	0.0	0.0	0.4	
8	15.6	24.5	5.6	0.9	SE	3.6	SE	7.1	SE	0.0	0.0	0.0	6.8	
9	16.8	23.7	9.9	1.0	N	3.5	NNW	7.6	N	0.0	0.0	0.0	8.0	
10	12.7	19.2	8.7	2.2	N	4.6	NNE	8.4	NNW	0.0	0.0	0.0	6.6	
前半旬	14.7	18.9	10.7	1.8	N					39.0			16.2	
後半旬	14.1	20.9	7.4	1.2	N					11.5			29.6	
旬	14.4	19.9	9.1	1.5	N					50.5			45.8	
平年差/比	0.0	-1.0	+0.9							99			81	

観測所名	川本										10 以上積算気温			162
	気温()			風向・風速(m/s)						降水量(mm)			日照 (h)	
	平均	最高	最低	平均	最多	最大	風向	瞬間	風向	日計	1時間	10分		
1	21.3	26.5	16.0	1.9	SW	4.4	S	10.6	NE	0.0	0.0	0.0	4.7	
2	18.5	21.5	16.1	1.0	N	3.2	NNE	6.0	N	11.5	2.0	0.5	0.0	
3	14.7	16.7	12.4	1.4	W	3.4	N	8.4	WNW	9.5	2.0	0.5	0.0	
4	13.4	16.5	10.4	1.6	W	3.5	NNW	10.4	NNE	9.5	3.0	1.0	0.4	
5	16.4	25.0	9.5	1.3	WSW	4.8	WSW	10.5	WNW	0.0	0.0	0.0	10.0	
6	15.8	22.3	7.8	1.8	WSW	5.3	WSW	12.0	SSW	17.0	16.0	6.5	10.4	
7	12.7	20.9	6.6	0.8	WSW	3.6	SW	7.6	WSW	0.5	0.5	0.5	2.3	
8	17.0	27.1	8.1	0.9	W	3.4	W	5.9	WNW	0.0	0.0	0.0	4.5	
9	18.4	25.9	11.3	1.2	N	4.2	NNE	7.6	NNW	0.0	0.0	0.0	10.5	
10	14.1	20.5	9.6	1.5	NNW	4.8	NNW	8.8	N	0.0	0.0	0.0	7.1	
前半旬	16.9	21.2	12.9	1.4	W					30.5			15.1	
後半旬	15.6	23.3	8.7	1.2	WSW					17.5			34.8	
旬	16.2	22.3	10.8	1.3	WSW					48.0			49.9	
平年差/比	+0.4	-0.6	+1.3							113			86	

地域気象観測旬報

2012年5月1日～10日 島根県 (68)
(4/5)

観測所名	浜田										10 以上積算気温			175
	気温()			風向・風速(m/s)						降水量(mm)			日照(h)	
	平均	最高	最低	平均	最多	最大	風向	瞬間	風向	日計	1時間	10分		
1	19.8	25.4	15.8	1.8	ENE	3.9	SW	6.1	E	2.0	2.0	1.0	3.9	
2	18.4	21.4	16.2	3.6	NE	5.8	NNE	9.8	NNE	10.0	2.5	1.0	0.0	
3	15.1	16.6	13.3	3.3	WNW	6.3	WNW	10.9	W	15.0	3.5	1.5	0.0	
4	14.6	18.0	11.7	3.4	N	6.8	N	13.0	N	1.5	1.0	0.5	2.3	
5	19.4	22.4	12.7	4.9	SW	8.9	SW	13.4	SW	0.0	0.0	0.0	11.1	
6	18.3	22.0	13.4	4.9	SW	12.2	SW	19.9	SW	14.5	14.5	7.5	10.2	
7	16.4	19.9	13.2	3.4	ENE	7.7	SW	11.0	SW	0.0	0.0	0.0	3.2	
8	18.0	24.3	11.2	2.5	ENE	6.1	SW	9.3	SSW	0.0	0.0	0.0	3.4	
9	18.9	22.5	15.6	2.3	NE	5.4	N	8.2	N	0.0	0.0	0.0	10.6	
10	15.9	19.4	13.3	3.6	NE	7.4	NE	11.5	NE	0.0	0.0	0.0	4.8	
前半旬	17.5	20.8	13.9	3.4	NE					28.5			17.3	
後半旬	17.5	21.6	13.3	3.3	ENE					14.5			32.2	
旬	17.5	21.2	13.6	3.4	ENE					43.0			49.5	
平年差/比	+0.8	0.0	+1.3							100			78	

観測所名	瑞穂										10 以上積算気温			146
	気温()			風向・風速(m/s)						降水量(mm)			日照(h)	
	平均	最高	最低	平均	最多	最大	風向	瞬間	風向	日計	1時間	10分		
1	18.7	23.6	13.0	2.3	E	4.4	E	9.2	E	0.0	0.0	0.0	4.6	
2	16.8	18.7	14.7	1.4	E	3.1	E	6.2	ENE	14.0	2.0	0.5	0.0	
3	13.4	15.9	10.9	2.4	WNW	5.6	WNW	11.4	W	7.5	2.0	1.0	0.0	
4	11.3	14.1	6.7	2.0	WNW	4.3	WNW	11.8	WNW	24.0	5.0	1.5	0.0	
5	14.5	24.5	5.7	1.6	W	5.9	W	12.2	WNW	0.0	0.0	0.0	10.8	
6	13.8	20.5	5.6	2.1	W	6.4	W	13.2	W	6.5	5.5	2.5	9.9	
7	11.4	21.1	4.5	0.8	WNW	3.8	W	8.3	WNW	0.5	0.5	0.5	3.3	
8	15.6	26.3	4.3	0.9	NW	3.6	S	7.3	S	0.0	0.0	0.0	6.8	
9	17.6	25.2	9.3	1.1	WNW	4.8	WNW	8.9	W	0.0	0.0	0.0	10.9	
10	12.9	20.0	8.0	1.6	WNW	4.9	WNW	9.0	WNW	0.0	0.0	0.0	7.0	
前半旬	14.9	19.4	10.2	1.9	WNW					45.5			15.4	
後半旬	14.3	22.6	6.3	1.3	WNW					7.0			37.9	
旬	14.6	21.0	8.3	1.6	WNW					52.5			53.3	
平年差/比	-0.1	-1.1	+0.6							125			86	

観測所名	弥栄										10 以上積算気温			148
	気温()			風向・風速(m/s)						降水量(mm)			日照(h)	
	平均	最高	最低	平均	最多	最大	風向	瞬間	風向	日計	1時間	10分		
1	19.0	24.1	14.0	1.4	SE	4.5	SE	10.5	SSE	0.0	0.0	0.0	3.4	
2	17.2	21.1	15.6	1.4	NNE	3.3	N	7.6	NE	10.0	2.5	1.0	0.0	
3	12.9	15.8	10.5	2.6	N	4.8	NNE	8.5	WSW	23.0	4.5	1.0	0.0	
4	11.0	14.2	7.3	3.0	N	7.2	NNE	12.4	N	17.5	5.5	1.5	0.9	
5	16.3	22.9	7.4	1.7	S	5.1	W	10.1	WSW	0.0	0.0	0.0	11.3	
6	14.7	20.8	5.9	1.6	S	4.7	NNW	11.7	NNW	14.0	13.5	9.5	9.5	
7	13.0	18.0	6.1	1.1	N	3.5	W	10.3	W	0.0	0.0	0.0	2.4	
8	15.3	25.2	5.1	1.3	N	3.7	WSW	6.7	W	0.0	0.0	0.0	3.8	
9	15.9	22.1	8.1	1.6	N	5	NNE	7.6	N	0.0	0.0	0.0	7.9	
10	12.6	17.5	8.0	2.4	N	5.9	N	9.7	NNE	0.0	0.0	0.0	4.2	
前半旬	15.3	19.6	11.0	2.0	N					50.5			15.6	
後半旬	14.3	20.7	6.6	1.6	N					14.0			27.8	
旬	14.8	20.2	8.8	1.8	N					64.5			43.4	
平年差/比	+0.1	-0.9	+0.8							128			71	

観測所名	高津										10 以上積算気温			171
	気温()			風向・風速(m/s)						降水量(mm)			日照(h)	
	平均	最高	最低	平均	最多	最大	風向	瞬間	風向	日計	1時間	10分		
1	18.3	22.4	14.2	1.8	SSE	5.1	NE	7.7	NE	1.0	1.0	0.5		
2	17.2	18.8	16.0	2.5	NE	5.4	NNE	9.3	NNE	10.5	1.5	1.0		
3	14.9	16.3	13.1	4.4	NW	8.5	NW	11.3	WNW	16.5	3.5	1.0		
4	14.3	17.2	11.4	3.4	NW	8.7	NW	12.3	NW	0.5	0.5	0.5		
5	18.6	25.2	11.8	4.4	WNW	9.6	W	14.4	W	0.0	0.0	0.0		
6	18.5	22.2	13.5	4.5	WNW	10	WSW	15.4	WSW	0.5	0.5	0.5		
7	16.9	20.8	13.2	3.2	SSE	7.1	W	10.3	W	0.0	0.0	0.0		
8	18.5	26.5	12.2	3.1	SSE	8.6	WNW	10.8	WNW	0.0	0.0	0.0		
9	18.0	20.9	16.4	2.3	N	4.4	N	6.7	W	0.0	0.0	0.0		
10	15.8	18.5	13.5	3.2	NNE	6.7	NNE	10.3	NNE	0.0	0.0	0.0		
前半旬	16.7	20.0	13.3	3.3	NW					28.5				
後半旬	17.5	21.8	13.8	3.3	SSE					0.5				
旬	17.1	20.9	13.5	3.3	SSE					29.0				
平年差/比	+0.2	-0.9	+1.4							80				

地域気象観測旬報

2012年5月1日～10日 島根県 (68)
(5/5)

観測所名	益田										10 以上積算気温			182
日付	気温()			風向・風速(m/s)						降水量(mm)			日照(h)	
	平均	最高	最低	平均	最多	最大	風向	瞬間	風向	日計	1時間	10分		
1	19.8	26.3	15.1	1.1	ESE	2.9	N	5.1	NNW	1.0	1.0	0.5	3.8	
2	19.4	24.0	17.2	1.0	W	3.3	N	6.6	N	8.5	2.0	0.5	0.3	
3	15.8	17.5	13.8	2.2	WNW	3.7	WNW	8.2	WNW	17.0	3.0	1.0	0.0	
4	15.1	17.6	11.8	2.5	NNW	5.1	NNW	11.1	N	0.0	0.5	0.0	3.1	
5	19.4	26.3	11.5	2.0	WNW	4.5	WNW	10.2	WNW	0.0	0.0	0.0	11.0	
6	19.4	23.9	13.6	2.2	WNW	6.2	SW	15.2	SSW	1.0	1.0	1.0	9.9	
7	17.5	22.0	13.3	1.4	ESE	3.3	WNW	6.8	W	0.0	0.0	0.0	2.4	
8	18.8	26.6	10.7	1.2	SE	3.1	WNW	6.7	WNW	0.0	0.0	0.0	2.1	
9	19.6	24.2	16.2	1.5	NNW	4.4	N	7.7	N	0.0	0.0	0.0	9.8	
10	17.0	20.4	14.3	2.6	NNE	5.6	N	10.6	NE	0.0	0.0	0.0	6.1	
前半旬	17.9	22.3	13.9	1.8	WNW					26.5			18.2	
後半旬	18.5	23.4	13.6	1.8	ESE					1.0			30.3	
旬	18.2	22.9	13.8	1.8	WNW					27.5			48.5	
平年差/比	+1.3	+0.8	+2.0							69			76	

観測所名	津和野										10 以上積算気温			175
日付	気温()			風向・風速(m/s)						降水量(mm)			日照(h)	
	平均	最高	最低	平均	最多	最大	風向	瞬間	風向	日計	1時間	10分		
1	19.8	26.2	13.8	1.3	SW	4.4	SW	9.9	SW	2.5	2.0	1.0	3.8	
2	19.2	24.1	17.0	1.6	NNE	3.5	NE	6.5	N	9.5	3.0	1.0	0.1	
3	15.1	17.5	12.7	2.1	NNE	4.1	NNE	8.1	NNE	17.0	2.0	1.5	0.0	
4	13.6	18.4	10.2	2.5	NNE	4.9	NNE	11.1	NE	6.0	1.5	0.5	1.3	
5	19.2	28.1	9.6	2.4	SW	5.7	SSE	10.5	S	0.0	0.0	0.0	11.0	
6	18.0	24.2	11.2	2.2	SW	6	SSE	12.2	SSE	2.0	1.5	1.0	9.0	
7	16.1	22.3	10.9	1.1	SW	3.9	S	6.7	SSW	0.0	0.0	0.0	0.8	
8	18.5	27.0	9.3	1.7	SSW	5.2	SSW	8.9	S	0.0	0.0	0.0	3.8	
9	19.4	25.8	14.2	1.4	NNE	4.3	NNE	7.7	NE	0.0	0.0	0.0	8.8	
10	16.0	21.4	12.6	2.4	N	5.1	NNE	11.0	NNE	0.0	0.0	0.0	4.0	
前半旬	17.4	22.9	12.7	2.0	NNE					35.0			16.2	
後半旬	17.6	24.1	11.6	1.8	N					2.0			26.4	
旬	17.5	23.5	12.2	1.9	NNE					37.0			42.6	
平年差/比	+0.7	-0.2	+1.6							85			75	

観測所名	吉賀										10 以上積算気温			164
日付	気温()			風向・風速(m/s)						降水量(mm)			日照(h)	
	平均	最高	最低	平均	最多	最大	風向	瞬間	風向	日計	1時間	10分		
1	19.4	23.8	13.6	2.8	WSW	7.5	WSW	12.9	SW	2.5	2.0	0.5	4.4	
2	18.4	23.1	15.9	0.9	NE	3.6	WSW	5.9	WSW	15.0	3.5	1.5	0.3	
3	14.9	17.5	12.5	5.6	ENE	9.4	ENE	17.7	ENE	7.5	1.5	1.0	0.4	
4	13.0	16.7	9.9	5.9	ENE	12	ENE	21.2	E	16.0	4.0	1.0	2.2	
5	17.1	26.4	9.1	1.7	NE	5.9	ENE	12.8	ENE	0.0	0.0	0.0	9.9	
6	16.7	22.6	10.1	2.4	NE	6.8	ENE	14.1	NE	3.0	1.5	0.5	9.2	
7	14.5	21.3	8.6	1.4	NE	5.6	NE	12.7	ENE	0.0	0.0	0.0	0.5	
8	17.2	27.0	7.2	1.4	NE	7.2	ENE	11.1	NE	0.0	0.0	0.0	5.3	
9	18.3	24.2	12.5	2.3	NE	8.5	ENE	13.3	ENE	0.0	0.0	0.0	9.3	
10	14.7	19.4	11.7	4.4	ENE	9	ENE	14.2	NE	0.0	0.0	0.0	7.9	
前半旬	16.6	21.5	12.2	3.4	ENE					41.0			17.2	
後半旬	16.3	22.9	10.0	2.4	NE					3.0			32.2	
旬	16.4	22.2	11.1	2.9	NE					44.0			49.4	
平年差/比	//	//	//							//			//	

地域雨量観測旬報

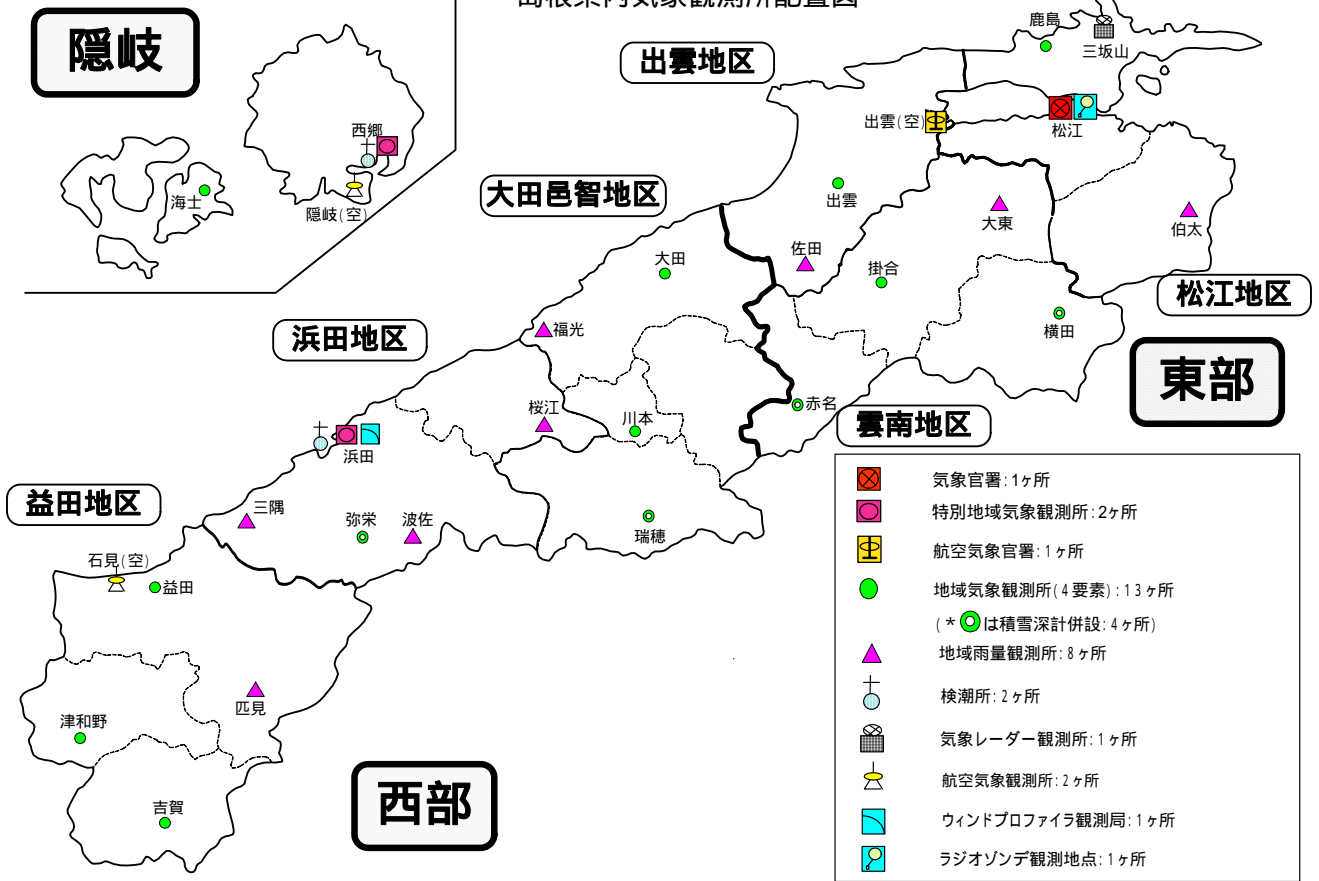
2012年5月1日～10日 島根県 (68)
(1/1)

観測所名	大東				伯太				佐田				福光				桜江				三隅			
	降水量(mm)				降水量(mm)				降水量(mm)				降水量(mm)				降水量(mm)				降水量(mm)			
	日計	平年比	最大1時間	最大10分間	日計	平年比	最大1時間	最大10分間	日計	平年比	最大1時間	最大10分間	日計	平年比	最大1時間	最大10分間	日計	平年比	最大1時間	最大10分間	日計	平年比	最大1時間	最大10分間
1	0.0		0.0	0.0	0.0		0.0	0.0	0.0		0.0	0.0	0.5		0.5	0.5	0.0		0.0	0.0	3.0		3.0	1.0
2	18.0		3.5	1.0	21.0		3.0	1.5	16.5		3.5	1.0	7.5		1.0	0.5	9.5		2.0	0.5	9.0		2.5	1.5
3	12.5		2.5	1.0	16.5		3.0	1.0	21.0		5.5	1.5	10.0		3.0	1.0	20.5		6.5	1.5	14.5		3.5	1.0
4	9.5		3.5	1.0	10.0		2.5	1.0	12.0		5.5	1.0	0.0		0.5	0.0	7.5		6.0	1.5	0.5		0.5	0.5
5	0.0		0.0	0.0	0.0		0.0	0.0	0.0		0.0	0.0	0.0		0.0	0.0	0.0		0.0	0.0	0.0		0.0	0.0
半旬計/最大	40.0	216	3.5	1.0	47.5	262	3.0	1.5	49.5	228	5.5	1.5	18.0	90	3.0	1.0	37.5	177	6.5	1.5	27.0	126	3.5	1.5
6	0.0		0.0	0.0	2.0		2.0	2.0	0.0		0.0	0.0	0.0		0.0	0.0	16.5		15.5	6.5	6.0		6.0	4.5
7	0.0		0.0	0.0	0.0		0.0	0.0	0.0		0.0	0.0	0.0		0.0	0.0	0.0		0.0	0.0	0.0		0.0	0.0
8	0.0		0.0	0.0	0.0		0.0	0.0	0.0		0.0	0.0	0.0		0.0	0.0	0.0		0.0	0.0	0.0		0.0	0.0
9	0.0		0.0	0.0	0.0		0.0	0.0	0.0		0.0	0.0	0.0		0.0	0.0	0.0		0.0	0.0	0.0		0.0	0.0
10	0.0		0.0	0.0	0.0		0.0	0.0	0.0		0.0	0.0	0.0		0.0	0.0	0.0		0.0	0.0	0.0		0.0	0.0
半旬計/最大	0.0	0	0.0	0.0	2.0	10	2.0	2.0	0.0	0	0.0	0.0	0.0	0	0.0	0.0	16.5	68	15.5	6.5	6.0	25	6.0	4.5
旬計	40.0	101			49.5	136			49.5	110			18.0	44			54.0	129			33.0	76		
旬最大	18.0		3.5	1.0	21.0		3.0	2.0	21.0		5.5	1.5	10.0		3.0	1.0	20.5		15.5	6.5	14.5		6.0	4.5
起日	2		4	4	2		3	6	3		4	3	3		3	3	3		6	6	3		6	6

観測所名	波佐				匹見																			
	降水量(mm)				降水量(mm)				降水量(mm)				降水量(mm)				降水量(mm)				降水量(mm)			
	日計	平年比	最大1時間	最大10分間	日計	平年比	最大1時間	最大10分間	日計	平年比	最大1時間	最大10分間	日計	平年比	最大1時間	最大10分間	日計	平年比	最大1時間	最大10分間	日計	平年比	最大1時間	最大10分間
1	0.0		0.0	0.0	1.0		1.0	0.5																
2	7.5		2.0	0.5	6.5		2.0	0.5																
3	27.0		4.5	1.0	19.0		3.0	1.0																
4	27.0		6.0	1.5	20.0		4.0	1.0																
5	0.0		0.0	0.0	0.0		0.0	0.0																
半旬計/最大	61.5	256	6.0	1.5	46.5	220	4.0	1.0																
6	20.5		19.0	12.5	3.5		1.5	1.0																
7	0.5		0.5	0.5	0.0		0.0	0.0																
8	0.0		0.0	0.0	0.0		0.0	0.0																
9	0.0		0.0	0.0	0.0		0.0	0.0																
10	0.0		0.0	0.0	0.0		0.0	0.0																
半旬計/最大	21.0	79	19.0	12.5	3.5	15	1.5	1.0																
旬計	82.5	166			50.0	117																		
旬最大	27.0		19.0	12.5	20.0		4.0	1.0																
起日	4		6	6	4		4	6																

- 〕: 統計値を求める対象となる資料の一部が欠けているが、その範囲が許容の範囲内の値。
- 〕: 統計値を求める対象となる資料が、許容する範囲内の資料数を満たさず、十分な信頼を保障できない値である。
- ×: 統計値を求める対象となる資料が、参考値もしくは欠測により全く統計値を求めることができない。

島根県内気象観測所配置図



平成23年10月1日現在

島根県地域気象観測所（アメダス）所在地一覧表

観測所	気温	降水量	日照	風向 風速	積雪	所在地	緯度	経度	海面上 の高さ
西郷	○	○	○	○	○	隠岐郡隠岐の島町西町大城の一（西郷特別地域気象観測所）	36°12.2'	133°20.0'	27m
西郷岬	○	○		○		隠岐郡隠岐の島町岬町（隠岐航空気象観測所）	36°10.7'	133°19.4'	80m
海士	○	○	○	○		隠岐郡海士町海士	36°05.8'	133°05.8'	3m
鹿島	○	○	○	○		松江市鹿島町北講武	35°31.2'	133°01.3'	5m
斐川	○	○		○		出雲市斐川町沖州（出雲空港出張所）	35°24.8'	132°53.4'	2m
松江	○	○	○	○	○	松江市西津田（松江地方気象台）	35°27.4'	133°03.9'	17m
出雲	○	○	○	○		出雲市芦渡町	35°19.9'	132°43.8'	20m
大東		○				雲南市大東町下阿用	35°19.1'	132°57.9'	56m
伯太		○				安来市伯太町母里	35°21.0'	133°16.4'	23m
佐田		○				出雲市佐田町大呂	35°13.3'	132°43.4'	100m
大田	○	○	○	○		大田市大田町大田	35°11.4'	132°29.8'	30m
掛合	○	○	○	○		雲南市掛合町掛合	35°11.9'	132°49.0'	215m
横田	○	○	○	○	○	仁多郡奥出雲町稲原	35°10.4'	133°06.2'	369m
福光		○				大田市温泉津町福光	35°04.2'	132°19.9'	8m
赤名	○	○	○	○	○	飯石郡飯南町下赤名	35°00.1'	132°42.7'	444m
桜江		○				江津市桜江町川戸	34°57.2'	132°20.0'	32m
川本	○	○	○	○		邑智郡川本町川本	34°58.6'	132°29.5'	132m
浜田	○	○	○	○		浜田市大辻町（浜田特別地域気象観測所）	34°53.8'	132°04.2'	19m
瑞穂	○	○	○	○	○	邑智郡邑南町淀原	34°51.2'	132°31.8'	327m
三隅		○				浜田市三隅町三隅	34°47.3'	131°57.5'	11m
弥栄	○	○	○	○	○	浜田市弥栄町長安本郷	34°46.6'	132°06.5'	380m
波佐		○				浜田市金城町波佐	34°46.8'	132°11.8'	370m
高津	○	○		○		益田市内田町（石見航空気象観測所）	34°40.5'	131°47.4'	54m
益田	○	○	○	○		益田市あけぼの東町	34°40.6'	131°50.6'	4m
匹見		○				益田市匹見町匹見	34°34.3'	132°01.0'	259m
津和野	○	○	○	○		鹿足郡津和野町森村口	34°27.7'	131°46.2'	165m
吉賀	○	○	○	○		鹿足郡吉賀町七日市	34°23.5'	131°53.6'	250m

中国地方 1か月予報

(5月12日から6月11日までの天候見通し)

平成24年5月11日
広島地方気象台発表

<特に注意を要する事項>

1週目の中頃から2週目にかけて気温が高く、かなり高くなる可能性があります。

<予想される向こう1か月の天候>

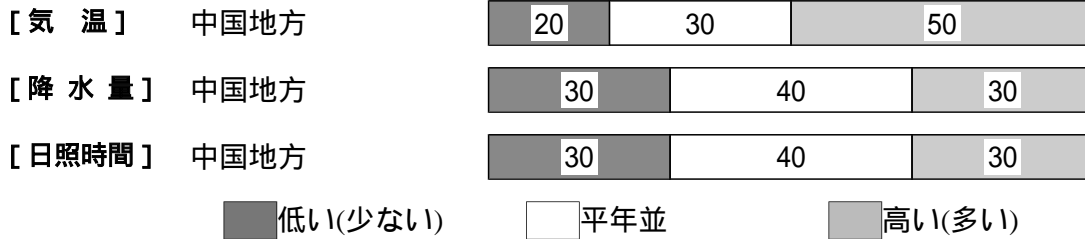
向こう1か月の出現の可能性が最も大きい天候と、特徴のある気温、降水量等の確率は以下のとおりです。

天気は数日の周期で変わり、平年と同様に晴れの日が多い見込みです。

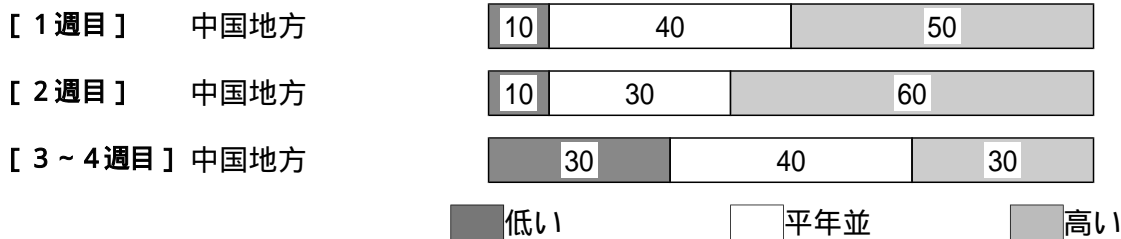
向こう1か月の平均気温は、高い確率50%です。

週別の気温は、1週目は、高い確率50%です。2週目は、高い確率60%です。

<向こう1か月の気温、降水量、日照時間の各階級の確率(%)>



<気温経過の各階級の確率(%)>



<予報の対象期間>

1か月 : 5月12日(土) ~ 6月11日(月)

1週目 : 5月12日(土) ~ 5月18日(金)

2週目 : 5月19日(土) ~ 5月25日(金)

3~4週目 : 5月26日(土) ~ 6月8日(金)

<次回発表予定等>

1か月予報 : 毎週金曜日 14時30分 次回は5月18日

3か月予報 : 5月24日(木) 14時

< 参考資料（平年並の範囲等） >

(1) 30 年平均値（向こう 1 か月の平均気温、降水量、日照時間と 1 週目、2 週目、3 ~ 4 週目の平均気温）

	気 温 ()	降 水 量 (mm)	日照時間 (時間)	気 温()		
				1 週目	2 週目	3 ~ 4 週目
松江	18.8	117.0	204.4	17.2	18.1	19.6
西郷	17.5	114.6	214.5	16.0	16.8	18.2
浜田	18.6	128.7	204.6	17.2	17.9	19.3
鳥取	19.0	118.2	198.7	17.4	18.3	19.8
米子	18.9	112.0	207.6	17.3	18.2	19.7
境	18.9	115.2	209.8	17.4	18.2	19.7
広島	20.6	161.4	208.5	19.1	19.9	21.4
呉	19.9	141.0	207.3	18.3	19.1	20.6
福山	19.6	111.6	212.8	17.9	18.8	20.4
岡山	20.7	117.7	202.9	19.1	19.9	21.5
津山	18.5	150.1	195.4	16.8	17.6	19.3

なお、気温、降水量、日照時間の「平年並」の範囲は、地点ごとに幾分違いはありますが、下に示した地域平均の「平年並」の範囲を参考にして下さい。

(2) 1981 ~ 2010 年のデータに基づいた向こう 1 か月地域平均の気温、降水量、日照時間の平年差(比)の「平年並」の範囲は次のとおりです。

	気温平年差()	降水量平年比(%)	日照時間平年比(%)
中国地方	-0.2 ~ +0.4	81 ~ 116	94 ~ 108
山陰	-0.3 ~ +0.4	78 ~ 115	94 ~ 109
山陽	-0.2 ~ +0.4	78 ~ 114	94 ~ 108

(3) この予報期間の 1 週目、2 週目、3 ~ 4 週目の地域平均の気温平年差の「平年並」の範囲は次のとおりです。

	1 週目	2 週目	3 ~ 4 週目
中国地方	-0.4 ~ +0.4	-0.4 ~ +0.5	-0.3 ~ +0.5
山陰	-0.5 ~ +0.4	-0.5 ~ +0.6	-0.4 ~ +0.5
山陽	-0.5 ~ +0.4	-0.5 ~ +0.5	-0.2 ~ +0.4

< 参考資料（利用上の注意） >

(1) 気温(降水量)等は、「低い(少ない)」「平年並」「高い(多い)」の 3 つの階級で予報します。階級の幅は、1981 ~ 2010 年の 30 年間に於ける各階級の出現率が等分(それぞれ 33%)となるように決めてあります(気候的出現率と呼びます)。

(2) 予報する確率の数値は、それぞれの階級が出現する可能性の大きさを表しています。予測資料の信頼性が大きい場合には気候的出現率から大きく隔たった 10%以下や 60%以上の確率を付けられますが、特定の階級を強調できない場合には気候的出現率と同じかそれと同程度(30%、40%)の確率しか付けられません。

(3) 晴れや雨などの天気日数は、平年の日数よりも多い(少ない)場合は「平年に比べて多い(少ない)」、また平年の日数と同程度に多い(少ない)場合には「平年と同様に多い(少ない)」と表現します。なお、単に多い(少ない)と表現した場合には対象期間の 2 分の 1 より多い(少ない)ことを意味します。