

島根県農業気象速報

平成24年4月下旬

島根県
松江地方気象台

平成24年5月1日発行

気象概況 平成 24 年 4 月下旬

この期間は、天気は数日の周期で変化した。21 日から 22 日は日本海に進んできた低気圧の影響で、南寄りの風が強く吹いた所があった。

日付	天気概況	松江(06 時～18 時)	松江(18 時～翌 06 時)
21 日	低気圧が黄海から朝鮮半島に進んでくる	曇後一時雨	雨時々曇
22 日	日本海を低気圧が北東進	曇時々雨	晴一時曇
23 日	移動性高気圧に覆われる	快晴	快晴
24 日	移動性高気圧に覆われる	快晴	晴後薄曇
25 日	低気圧が黄海から朝鮮半島に進んでくる	曇後一時雨	雨後曇
26 日	日本海と四国沖を低気圧が北東進	曇時々晴一時雨	快晴
27 日	移動性高気圧に覆われる	快晴	快晴
28 日	移動性高気圧に覆われる	快晴	晴
29 日	気圧の谷の影響を受ける	曇一時晴	曇
30 日	東シナ海から九州にのびる前線の影響を受ける	雨時々曇	曇一時雨

気象官署・特別地域気象観測所の観測値(4 月下旬)

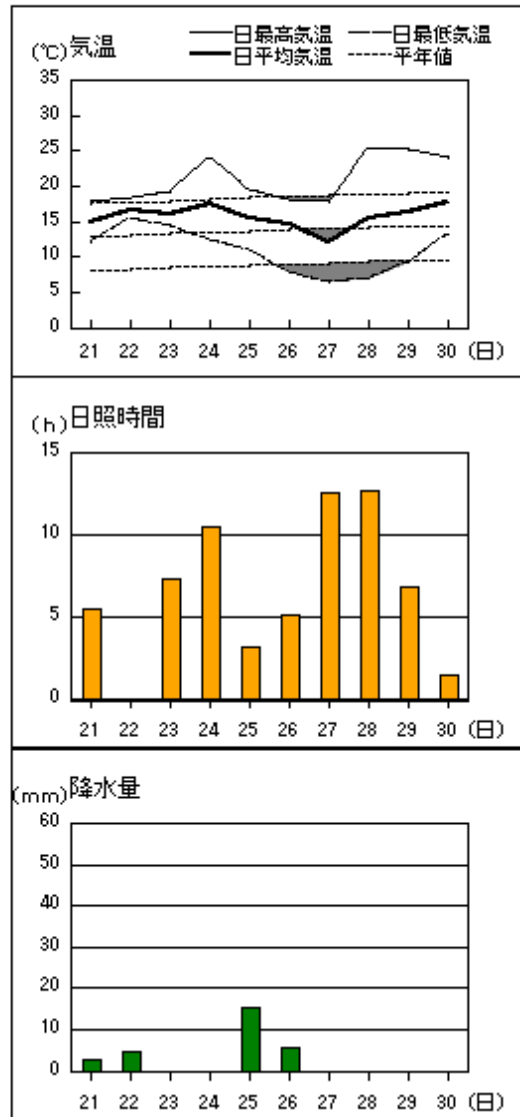
要素	気温()						降水量(mm)		日照時間(h)	
	平均		最高		最低		本年	平年	本年	平年
	本年	平年	本年	平年	本年	平年				
松江	17.6	14.8	23.5	20.5	11.8	9.7	5.5	29.3	68.3	65.6
浜田	17.2	15.0	22.1	19.6	12.1	10.3	18.0	34.4	58.9	64.7
西郷	15.7	13.7	20.9	18.4	10.9	8.7	28.0	31.4	65.0	68.5

平均気温は、全域「かなり高い」。降水量は、松江「かなり少ない」、浜田「少ない」、西郷「平年並」。日照時間は、松江・浜田「平年並」、西郷「少ない」。

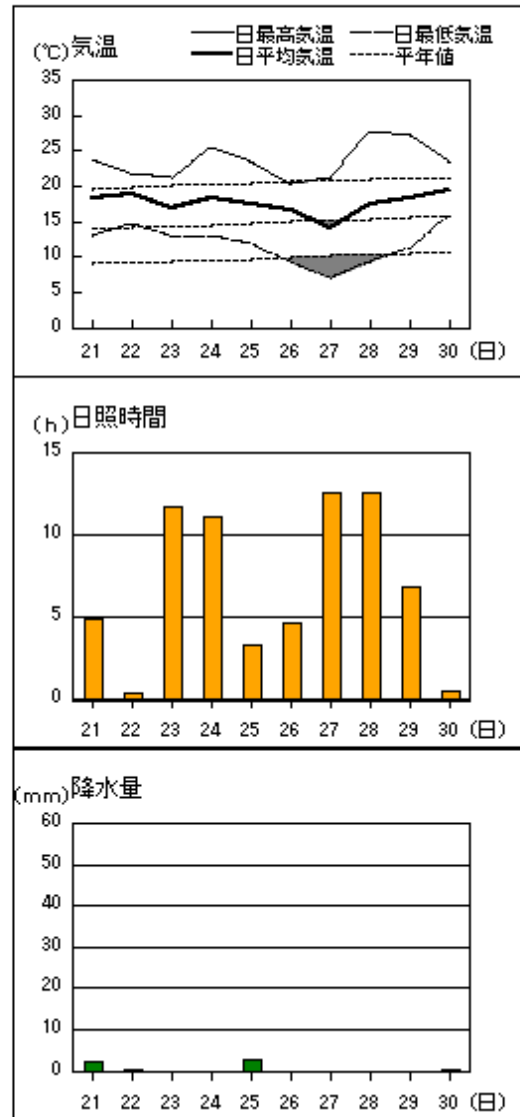
注：地上気象観測における平年の統計期間は、松江、浜田、西郷とも 1981～2010 年の 30 年間である。

アメダス 気象経過図：2012年4月21日-2012年4月30日

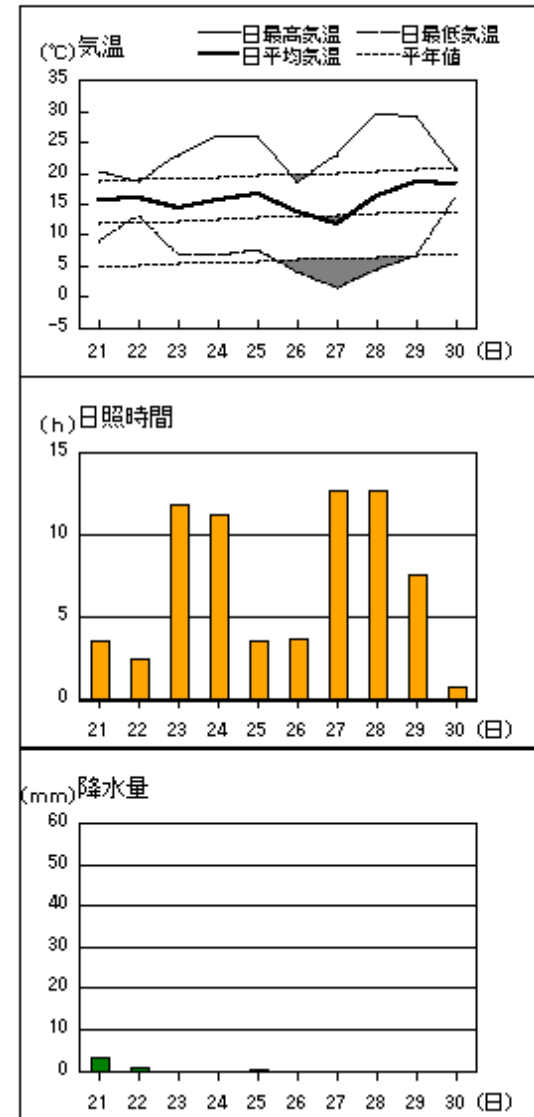
西郷



松江

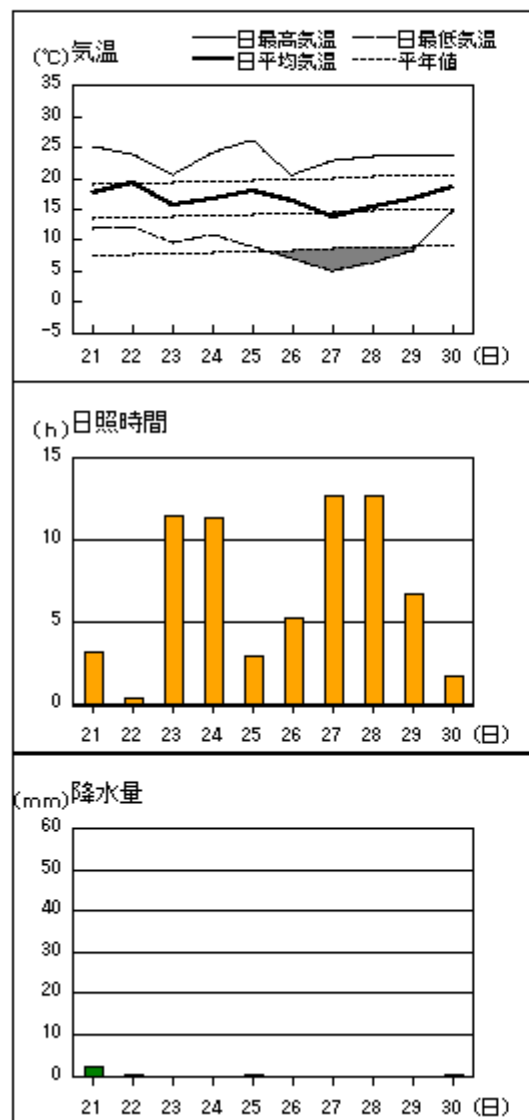


横田

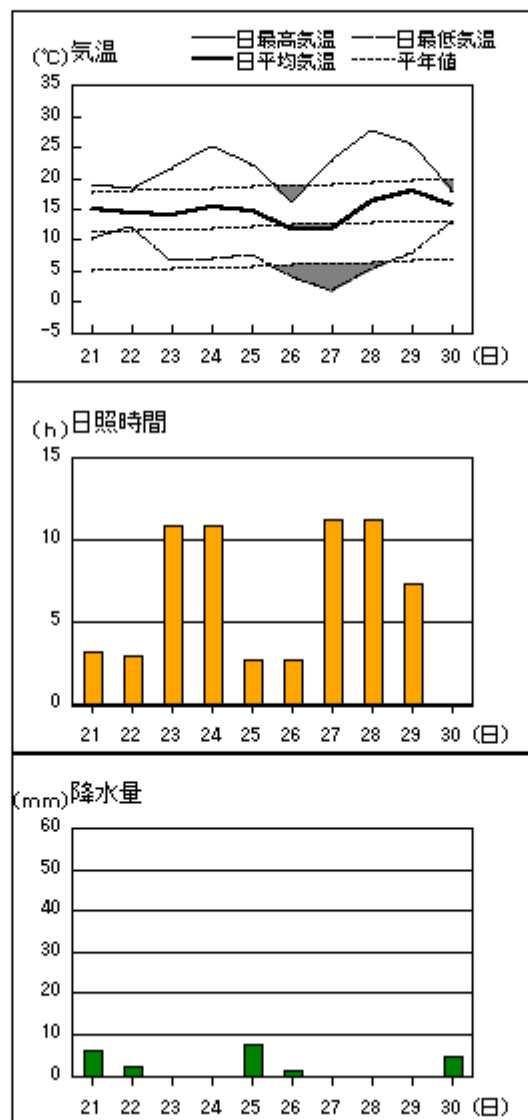


アメダス 気象経過図：2012年4月21日-2012年4月30日

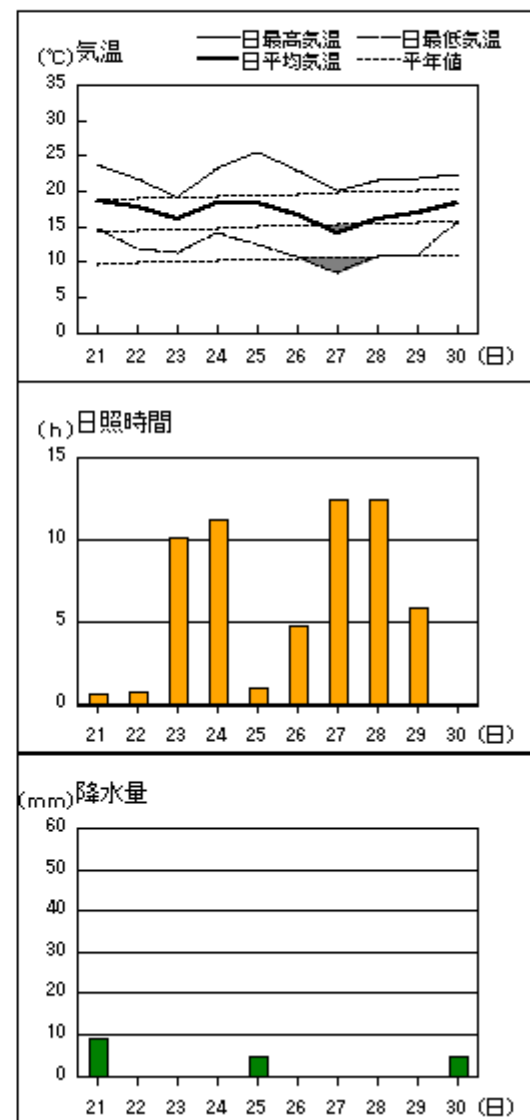
出雲



赤名

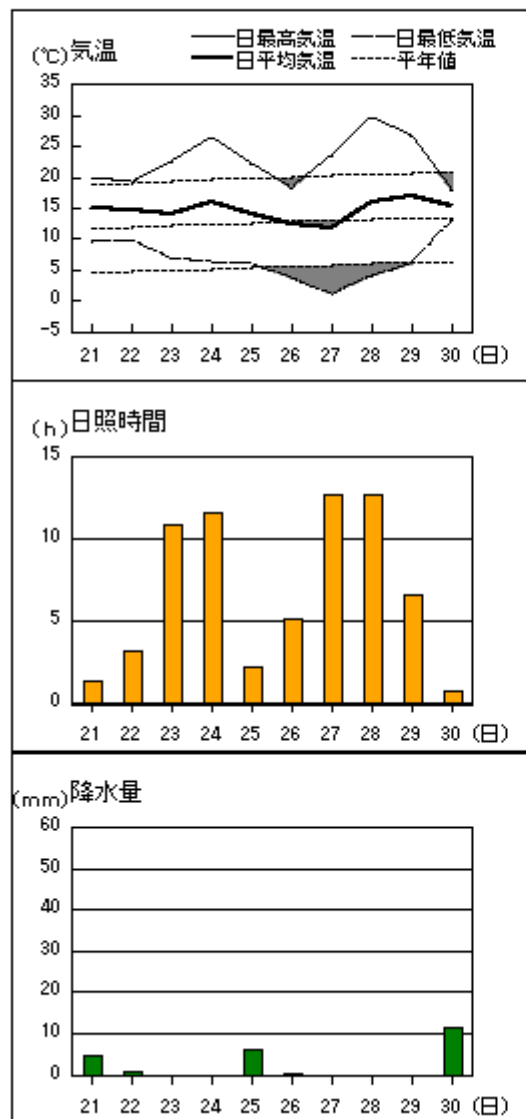


浜田

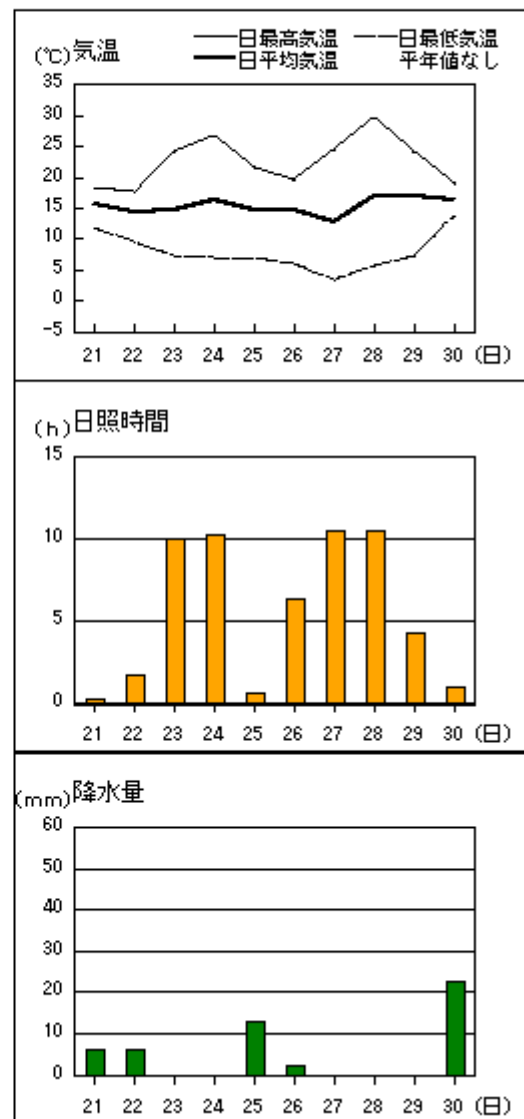


アメダス 気象経過図：2012年4月21日-2012年4月30日

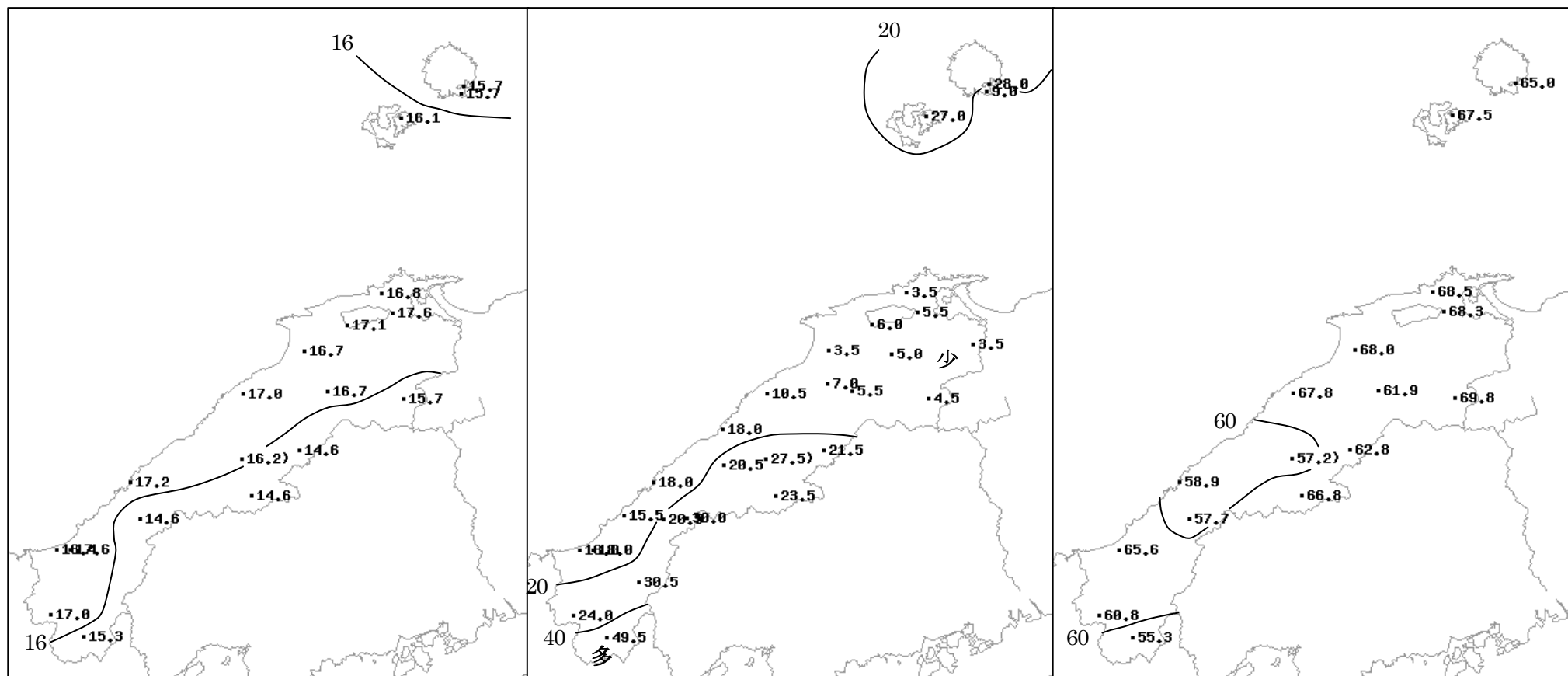
瑞穂



吉賀



2012年（平成24年）4月下旬の気象分布図



) : 統計値を求める対象となる資料の一部が欠けているが、その範囲が許容の範囲内の値。

平均気温 (°C)

降水量 (mm)

日照時間 (h)

地域気象観測旬報

2012年4月21日～30日 島根県 (68)
(1/5)

観測所名	西郷										10 以上積算気温			157
	気温()			風向・風速(m/s)						降水量(mm)			日照(h)	
	平均	最高	最低	平均	最多	最大	風向	瞬間	風向	日計	1時間	10分		
21	15.0	17.8	12.1	4.7	ENE	8.2	E	14.8	SSE	2.5	1.0	0.5	5.5	
22	16.6	18.4	15.4	5.3	S	12.5	SE	17.0	SE	4.5	1.5	0.5	0.0	
23	16.0	19.3	14.3	4.2	WSW	8.9	WSW	14.2	W	0.0	0.0	0.0	7.3	
24	17.5	24.0	12.4	3.3	WSW	8.7	W	13.5	W	0.0	0.0	0.0	10.4	
25	15.5	19.4	11.0	1.9	ENE	6.3	SW	11.2	SSW	15.5	10.5	2.5	3.2	
26	14.7	18.1	7.9	4.2	WSW	10.9	WSW	17.0	WSW	5.5	10.5	2.0	5.1	
27	12.2	17.7	6.4	2.1	NW	4.1	E	6.4	E	0.0	0.0	0.0	12.5	
28	15.5	25.3	7.0	2.4	WNW	5.4	WSW	8.5	WSW	0.0	0.0	0.0	12.7	
29	16.3	25.2	9.3	1.6	NW	4.1	SSW	5.8	SE	0.0	0.0	0.0	6.8	
30	17.9	23.9	13.3	2.1	NW	6.3	ENE	10.5	ENE	0.0	0.0	0.0	1.5	
前半旬	16.1	19.8	13.0	3.9	WSW					22.5			26.4	
後半旬	15.3	22.0	8.8	2.5	NW					5.5			38.6	
旬	15.7	20.9	10.9	3.2	WSW					28.0			65.0	
平年差/比	+2.0	+2.5	+2.2							89			95	

観測所名	西郷岬										10 以上積算気温			157
	気温()			風向・風速(m/s)						降水量(mm)			日照(h)	
	平均	最高	最低	平均	最多	最大	風向	瞬間	風向	日計	1時間	10分		
21	14.5	18.0	11.8	7.6	NE	9.3	NE	12.9	NE	2.0	1.5	0.5		
22	15.7	17.4	13.6	7.0	SSE	12.9	SSE	18.5	SSE	0.0	0.0	0.0		
23	15.3	18.5	13.5	6.9	WSW	10	W	13.9	W	0.0	0.0	0.0		
24	16.5	21.2	13.2	4.0	WSW	8.6	W	10.8	W	0.0	0.0	0.0		
25	15.5	19.7	12.3	4.1	NE	8.3	SE	11.8	SE	6.0	4.0	1.5		
26	14.4	17.9	9.7	5.8	SSE	13.5	W	20.1	W	1.0	2.0	0.5		
27	13.2	16.8	8.8	3.3	ENE	5	ESE	6.7	SE	0.0	0.0	0.0		
28	16.0	23.7	10.2	2.4	WSW	5.1	WSW	6.7	WSW	0.0	0.0	0.0		
29	17.3	22.4	12.7	2.5	WSW	4.7	NNE	6.2	NNE	0.0	0.0	0.0		
30	18.4	22.9	15.5	3.5	NNE	8.3	NE	10.3	ENE	0.0	0.0	0.0		
前半旬	15.5	19.0	12.9	5.9	WSW					8.0				
後半旬	15.9	20.7	11.4	3.5	WSW					1.0				
旬	15.7	19.9	12.1	4.7	WSW					9.0				
平年差/比	+2.6	+3.0	+3.1							31				

観測所名	海士										10 以上積算気温			161
	気温()			風向・風速(m/s)						降水量(mm)			日照(h)	
	平均	最高	最低	平均	最多	最大	風向	瞬間	風向	日計	1時間	10分		
21	15.5	18.4	12.7	3.7	E	6.5	E	11.9	SSE	3.5	1.5	0.5	5.4	
22	17.4	20.6	15.7	2.7	SW	6.3	SE	14.1	SSE	3.5	1.5	0.5	0.3	
23	16.4	19.1	14.8	4.5	SW	6.2	SW	13.9	SSW	0.0	0.0	0.0	8.1	
24	17.1	22.6	11.4	2.9	SW	5.9	SW	10.3	WSW	0.0	0.0	0.0	10.8	
25	15.9	20.2	10.5	1.7	ESE	4.9	SSE	9.8	SSE	14.5	9.5	3.0	3.6	
26	14.7	18.5	7.0	3.5	WSW	7.6	WSW	16.1	WSW	5.5	4.0	1.0	5.3	
27	13.8	19.6	6.2	1.6	SE	3.7	SE	7.9	ESE	0.0	0.0	0.0	12.4	
28	15.5	24.7	7.3	1.8	WSW	4.9	SSW	9.7	SSW	0.0	0.0	0.0	12.7	
29	16.7	23.9	9.2	1.1	ENE	3.3	WSW	6.4	SSW	0.0	0.0	0.0	6.5	
30	18.4	23.8	13.5	1.3	E	5.1	E	10.3	ENE	0.0	0.0	0.0	2.4	
前半旬	16.5	20.2	13.0	3.1	SW					21.5			28.2	
後半旬	15.8	22.1	8.6	1.9	WSW					5.5			39.3	
旬	16.1	21.1	10.8	2.5	SW					27.0			67.5	
平年差/比	+2.0	+2.8	+1.7							93			106	

観測所名	鹿島										10 以上積算気温			168
	気温()			風向・風速(m/s)						降水量(mm)			日照(h)	
	平均	最高	最低	平均	最多	最大	風向	瞬間	風向	日計	1時間	10分		
21	18.0	24.1	11.2	3.3	ESE	7.6	ESE	14.3	ESE	1.0	0.5	0.5	5.4	
22	18.3	21.3	11.8	4.7	SE	9.4	SSE	17.9	SE	0.5	0.5	0.5	0.1	
23	16.5	22.6	10.3	4.3	SW	10.5	SW	14.0	SW	0.0	0.0	0.0	11.3	
24	17.1	22.8	11.7	2.8	ENE	7.5	W	12.5	W	0.0	0.0	0.0	11.2	
25	17.5	25.3	9.9	1.8	ESE	5.5	ESE	10.6	ESE	2.0	1.5	1.0	3.4	
26	16.0	19.9	6.8	4.1	SW	9.9	SW	14.9	SW	0.0	0.0	0.0	4.9	
27	13.8	22.5	5.4	1.6	E	4.5	ESE	7.5	ESE	0.0	0.0	0.0	12.5	
28	15.9	25.2	7.2	1.5	ENE	5.8	W	7.5	W	0.0	0.0	0.0	12.5	
29	16.1	24.8	8.9	1.1	N	3.7	N	5.9	NNW	0.0	0.0	0.0	6.8	
30	18.7	23.7	14.1	2.5	ESE	8.1	SE	14.0	SE	0.0	0.0	0.0	0.4	
前半旬	17.5	23.2	11.0	3.4	ESE					3.5			31.4	
後半旬	16.1	23.2	8.5	2.2	E					0.0			37.1	
旬	16.8	23.2	9.7	2.8	ESE					3.5			68.5	
平年差/比	+2.6	+3.6	+1.1							12			107	

-) : 統計値を求める対象となる資料の一部が欠けているが、その範囲が許容の範囲内の値。
-] : 統計値を求める対象となる資料が、許容する範囲内の資料数を満たさず、十分な信頼を保障できない値である。
- × : 統計値を求める対象となる資料が、参考値もしくは欠測により全く統計値を求めることができない。

地域気象観測旬報

2012年4月21日～30日 島根県 (68)
(2/5)

観測所名	斐川									10 以上積算気温			171	
	気温()			風向・風速(m/s)						降水量(mm)				日照 (h)
	平均	最高	最低	平均	最多	最大	風向	瞬間	風向	日計	1時間	10分		
21	17.8	24.3	10.9	4.7	E	8.9	ENE	12.3	SE	2.0	1.0	0.5		
22	19.0	22.9	13.9	7.7	SSE	14.9	SSE	22.6	SSE	0.5	1.0	0.5		
23	16.5	20.8	12.0	6.6	WSW	13	WSW	16.5	WSW	0.0	0.0	0.0		
24	17.9	24.9	12.2	4.4	WSW	12	WSW	14.9	WSW	0.0	0.0	0.0		
25	17.0	24.0	10.7	3.4	SSE	7.6	S	11.8	S	3.5	2.5	1.0		
26	16.3	19.7	8.3	6.9	WSW	13.8	WSW	17.5	WSW	0.0	0.0	0.0		
27	13.7	21.7	6.2	4.3	SSE	8.3	E	9.8	E	0.0	0.0	0.0		
28	16.7	26.7	6.7	3.1	S	7.7	WSW	10.3	W	0.0	0.0	0.0		
29	17.0	26.0	9.0	2.3	ENE	6	ENE	7.2	ENE	0.0	0.0	0.0		
30	19.3	23.5	14.8	3.7	ESE	8	ESE	11.8	ESE	0.0	0.0	0.0		
前半旬	17.6	23.4	11.9	5.4	SSE					6.0				
後半旬	16.6	23.5	9.0	4.1	S					0.0				
旬	17.1	23.5	10.5	4.7	SSE					6.0				
平年差/比	+2.9	+4.0	+2.0							17				

観測所名	松江									10 以上積算気温			176	
	気温()			風向・風速(m/s)						降水量(mm)				日照 (h)
	平均	最高	最低	平均	最多	最大	風向	瞬間	風向	日計	1時間	10分		
21	18.2	23.8	12.9	4.8	E	9	SE	15.3	SE	2.0	1.0	0.5	4.9	
22	18.8	21.7	14.7	5.4	SE	11.6	SE	21.2	SE	0.5	1.0	0.5	0.4	
23	16.8	21.1	13.0	6.0	W	12.3	W	17.0	W	0.0	0.0	0.0	11.7	
24	18.3	25.4	13.1	4.1	W	10.2	W	14.9	W	0.0	0.0	0.0	11.1	
25	17.5	23.3	11.8	2.3	ESE	6.4	SE	12.2	SE	2.5	2.0	1.0	3.3	
26	16.7	20.2	9.4	5.1	W	13.2	WSW	19.7	W	0.0	0.0	0.0	4.6	
27	14.2	21.3	7.0	2.6	E	6.6	E	10.4	E	0.0	0.0	0.0	12.5	
28	17.4	27.8	9.3	1.8	E	5.4	W	7.5	NNW	0.0	0.0	0.0	12.5	
29	18.3	27.1	11.3	1.9	WNW	4.6	ESE	6.7	ESE	0.0	0.0	0.0	6.8	
30	19.6	23.3	15.9	3.2	ESE	7.9	ESE	12.9	ESE	0.5	0.5	0.5	0.5	
前半旬	17.9	23.1	13.1	4.5	W					5.0			31.4	
後半旬	17.2	23.9	10.6	2.9	ESE					0.5			36.9	
旬	17.6	23.5	11.8	3.7	W					5.5			68.3	
平年差/比	+2.8	+3.0	+2.1							19			104	

観測所名	出雲									10 以上積算気温			167	
	気温()			風向・風速(m/s)						降水量(mm)				日照 (h)
	平均	最高	最低	平均	最多	最大	風向	瞬間	風向	日計	1時間	10分		
21	17.7	25.1	11.7	3.1	ENE	5.8	ESE	12.7	E	2.0	1.0	0.5	3.2	
22	19.2	23.7	12.1	3.8	SE	8.7	SE	19.1	SE	0.5	0.5	0.5	0.4	
23	15.5	20.4	9.5	3.0	W	7.4	W	13.9	W	0.0	0.0	0.0	11.4	
24	16.7	24.1	10.8	2.0	W	6.8	WSW	11.6	W	0.0	0.0	0.0	11.3	
25	17.8	25.9	9.0	2.1	ENE	5.8	SSE	13.8	SE	0.5	0.5	0.5	2.9	
26	16.2	20.5	6.8	4.4	WSW	8.9	SSE	18.6	SSW	0.0	0.0	0.0	5.2	
27	13.8	22.7	5.0	1.8	NE	4.8	NE	8.3	NNE	0.0	0.0	0.0	12.6	
28	15.2	23.3	6.3	1.6	W	4.7	WSW	8.3	W	0.0	0.0	0.0	12.6	
29	16.5	23.7	8.2	1.3	E	3.6	WSW	5.6	W	0.0	0.0	0.0	6.7	
30	18.7	23.8	14.6	2.5	E	6.5	E	12.9	ENE	0.5	0.5	0.5	1.7	
前半旬	17.4	23.8	10.6	2.8	ENE					3.0			29.2	
後半旬	16.1	22.8	8.2	2.3	E					0.5			38.8	
旬	16.7	23.3	9.4	2.6	E					3.5			68.0	
平年差/比	+2.5	+3.6	+1.2							11			105	

観測所名	大田									10 以上積算気温			170	
	気温()			風向・風速(m/s)						降水量(mm)				日照 (h)
	平均	最高	最低	平均	最多	最大	風向	瞬間	風向	日計	1時間	10分		
21	18.4	23.9	13.2	2.6	SE	9.3	SE	20.8	SE	2.5	1.5	0.5	2.9	
22	18.0	20.7	13.4	4.6	SE	11.4	SE	21.7	SSE	1.0	0.5	0.5	0.3	
23	15.9	21.0	10.4	2.2	W	5.7	W	12.4	WNW	0.0	0.0	0.0	10.9	
24	17.6	26.1	12.5	1.8	W	5	WNW	9.0	WNW	0.0	0.0	0.0	11.3	
25	18.3	25.5	11.6	3.0	SE	8.7	SE	19.2	ESE	4.5	2.5	1.0	2.7	
26	15.3	19.3	8.3	2.9	SE	7.3	SE	15.4	ESE	0.0	0.0	0.0	5.7	
27	13.3	20.7	6.9	1.8	SE	4.2	N	7.2	N	0.0	0.0	0.0	12.5	
28	17.2	26.7	9.1	1.7	SE	4.7	NW	7.0	WNW	0.0	0.0	0.0	12.5	
29	16.8	25.5	9.1	1.2	NW	3.5	NNW	6.6	SE	0.0	0.0	0.0	6.8	
30	19.0	23.7	15.8	2.2	SE	6.1	SE	15.1	SE	2.5	1.5	0.5	2.2	
前半旬	17.6	23.4	12.2	2.8	SE					8.0			28.1	
後半旬	16.3	23.2	9.8	2.0	SE					2.5			39.7	
旬	17.0	23.3	11.0	2.4	SE					10.5			67.8	
平年差/比	+2.0	+2.7	+1.6							30			105	

地域気象観測旬報

2012年4月21日～30日 島根県 (68)
(3/5)

観測所名	掛合										10 以上積算気温			167
日付	気温()			風向・風速(m/s)						降水量(mm)			日照 (h)	
	平均	最高	最低	平均	最多	最大	風向	瞬間	風向	日計	1時間	10分		
21	16.7	22.3	10.4	1.9	SE	7	SSE	12.8	S	3.0	1.5	0.5	2.5	
22	17.8	21.7	12.6	3.3	SSE	6.7	SSE	17.8	WSW	0.5	0.5	0.5	2.6	
23	16.7	23.3	9.8	2.2	SE	5.4	NNW	11.7	NNW	0.0	0.0	0.0	10.6	
24	18.2	27.3	11.2	1.7	N	4.4	NNE	10.4	NW	0.0	0.0	0.0	10.6	
25	17.5	25.7	8.9	1.6	SSE	5.5	S	14.7	ESE	1.5	1.0	0.5	2.9	
26	15.3	19.7	5.9	2.6	SSE	6.4	SSE	15.1	SSE	0.0	0.0	0.0	3.8	
27	12.7	23.1	3.6	1.3	NW	4.2	NNW	7.4	NNW	0.0	0.0	0.0	10.8	
28	16.9	30.0	5.8	1.2	SSE	4	NW	8.2	W	0.0	0.0	0.0	10.9	
29	17.8	29.0	7.5	1.1	NNW	4.1	NNW	8.5	SSE	0.0	0.0	0.0	6.5	
30	17.6	21.9	14.6	1.4	SSE	3.9	SSE	10.0	SSW	0.5	0.5	0.5	0.7	
前半旬	17.4	24.1	10.6	2.1	SSE					5.0			29.2	
後半旬	16.1	24.7	7.5	1.5	SSE					0.5			32.7	
旬	16.7	24.4	9.0	1.8	SSE					5.5			61.9	
平年差/比	+3.0	+4.1	+2.0							17			107	

観測所名	赤名										10 以上積算気温			146
日付	気温()			風向・風速(m/s)						降水量(mm)			日照 (h)	
	平均	最高	最低	平均	最多	最大	風向	瞬間	風向	日計	1時間	10分		
21	14.9	19.0	10.2	3.3	SE	7.9	SE	16.2	SSE	6.0	3.5	1.0	3.2	
22	14.3	18.2	12.1	4.8	SE	9.3	SE	19.6	SE	2.0	3.0	0.5	2.9	
23	13.9	21.5	6.5	1.0	N	3.3	N	8.0	NNW	0.0	0.0	0.0	10.8	
24	15.2	25.1	6.9	0.9	N	3.7	NNW	10.4	N	0.0	0.0	0.0	10.8	
25	14.8	22.0	7.7	1.5	SE	3.9	SE	10.7	SSE	7.5	2.5	1.0	2.7	
26	11.6	16.2	4.1	1.9	SSE	5	SE	11.4	SSE	1.5	0.5	0.5	2.7	
27	11.8	22.6	1.6	1.0	NNW	2.7	NNE	7.8	NNW	0.0	0.0	0.0	11.2	
28	16.2	27.6	5.3	0.9	S	2.8	SE	5.9	NNW	0.0	0.0	0.0	11.2	
29	18.0	25.4	7.8	1.7	SSE	4.5	SE	7.7	SE	0.0	0.0	0.0	7.3	
30	15.6	17.9	12.8	2.2	SE	5.3	SE	12.6	E	4.5	2.0	0.5	0.0	
前半旬	14.6	21.2	8.7	2.3	SE					15.5			30.4	
後半旬	14.6	21.9	6.3	1.5	SSE					6.0			32.4	
旬	14.6	21.6	7.5	1.9	SE					21.5			62.8	
平年差/比	+2.4	+3.0	+1.8							55			115	

観測所名	横田										10 以上積算気温			157
日付	気温()			風向・風速(m/s)						降水量(mm)			日照 (h)	
	平均	最高	最低	平均	最多	最大	風向	瞬間	風向	日計	1時間	10分		
21	15.6	20.1	8.7	2.7	SE	7.4	SSE	21.8	S	3.0	2.0	0.5	3.6	
22	15.9	18.5	13.2	5.0	SSE	9.3	SSE	24.9	S	1.0	2.5	0.5	2.4	
23	14.5	22.9	6.9	2.4	WNW	8.2	WNW	14.4	WNW	0.0	0.0	0.0	11.8	
24	15.5	26.0	6.5	1.5	WNW	6.1	WNW	9.5	NW	0.0	0.0	0.0	11.2	
25	16.6	25.6	7.7	1.9	S	5.4	SSW	16.3	S	0.5	0.5	0.5	3.5	
26	13.7	18.5	4.0	2.9	S	7.6	SSE	16.9	S	0.0	0.5	0.0	3.7	
27	11.7	22.7	1.4	0.9	NNE	4.1	NE	7.8	NNE	0.0	0.0	0.0	12.7	
28	16.4	29.4	4.3	1.3	NNE	7.1	NW	10.5	WNW	0.0	0.0	0.0	12.6	
29	18.4	28.9	6.7	0.9	S	3	WSW	6.4	S	0.0	0.0	0.0	7.5	
30	18.3	20.4	15.8	2.2	ESE	5.3	ESE	13.5	E	0.0	0.0	0.0	0.8	
前半旬	15.6	22.6	8.6	2.7	SE					4.5			32.5	
後半旬	15.7	24.0	6.4	1.6	NNE					0.0			37.3	
旬	15.7	23.3	7.5	2.2	SE					4.5			69.8	
平年差/比	+2.9	+3.6	+1.9							16			112	

観測所名	川本										10 以上積算気温			146
日付	気温()			風向・風速(m/s)						降水量(mm)			日照 (h)	
	平均	最高	最低	平均	最多	最大	風向	瞬間	風向	日計	1時間	10分		
21	17.5	23.2	12.6	2.2	S	6.6	S	15.3	SSW	8.5	3.0	1.0	1.8	
22	17.0	21.4	12.8	3.8	S	7.5	S	19.4	S	1.5	2.5	0.5	0.8	
23	15.6	24.0	9.5	1.6	WSW	4.5	SW	8.1	NW	0.0	0.0	0.0	9.6	
24	16.9	27.9	9.7	1.1	NNW	3.8	WSW	7.2	NNW	0.0	0.0	0.0	9.6	
25	16.0	24.3	8.0	2.5	S	6.9	S	16.1	S	10.0	4.0	1.5	2.1	
26	14.6	19.9	6.4	1.8	W	5.1	SSE	10.2	SSW	0.5	0.5	0.5	4.7	
27	12.8	24.1	5.3	1.1	NNW	3.8	NNE	7.1	N	0.0	0.0	0.0	10.0	
28	16.7	29.9	5.8	0.7	NNW	3.2	SSW	5.9	NNW	0.0	0.0	0.0	10.9	
29	17.8	28.8	7.4	1.0	W	4	S	7.3	SSW	0.0	0.0	0.0	6.5	
30	17.9	21.0	14.8	2.4	SW	4.9	NE	16.2	ENE	7.0	2.5	1.0	1.2	
前半旬	16.5	24.9	10.0	1.9	S					20.0			23.9	
後半旬	16.0	24.7	7.9	1.4	W					7.5			33.3	
旬	16.2	24.8	8.8	1.6	S					27.5			57.2	
平年差/比	+2.3	+3.9	+1.6							76			99	

地域気象観測旬報

2012年4月21日～30日 島根県 (68)
(4/5)

観測所名	浜田										10 以上積算気温			172
	気温()			風向・風速(m/s)						降水量(mm)			日照(h)	
	平均	最高	最低	平均	最多	最大	風向	瞬間	風向	日計	1時間	10分		
21	18.7	23.7	14.8	2.9	ESE	7.1	ESE	17.2	SSE	9.0	3.0	1.0	0.6	
22	17.7	21.7	11.7	4.1	SSE	11	SSE	24.4	SSE	0.0	0.5	0.0	0.7	
23	16.2	19.2	11.2	4.9	SW	9.4	SW	13.7	SW	0.0	0.0	0.0	10.1	
24	18.4	23.1	14.1	3.3	SW	7.1	SW	9.5	SW	0.0	0.0	0.0	11.2	
25	18.3	25.4	12.4	3.4	SSE	9.9	SSE	22.4	SSE	4.5	2.0	1.0	1.0	
26	16.7	22.8	10.6	5.6	SW	13.1	SW	18.5	WSW	0.0	0.0	0.0	4.7	
27	14.1	20.0	8.5	2.4	ENE	4.1	NNW	5.9	N	0.0	0.0	0.0	12.4	
28	16.2	21.4	10.7	2.8	ENE	5.6	WSW	7.2	W	0.0	0.0	0.0	12.4	
29	16.9	21.7	11.1	2.3	ENE	4.4	N	6.2	N	0.0	0.0	0.0	5.8	
30	18.3	22.2	15.4	2.8	ESE	6.7	E	14.5	ESE	4.5	1.5	0.5	0.0	
前半旬	17.9	22.6	12.8	3.7	SW					13.5			23.6	
後半旬	16.4	21.6	11.3	3.2	ENE					4.5			35.3	
旬	17.2	22.1	12.1	3.5	ENE					18.0			58.9	
平年差/比	+2.2	+2.5	+1.8							52			91	

観測所名	瑞穂										10 以上積算気温			146
	気温()			風向・風速(m/s)						降水量(mm)			日照(h)	
	平均	最高	最低	平均	最多	最大	風向	瞬間	風向	日計	1時間	10分		
21	15.1	20.0	9.6	2.7	SE	5.2	SE	12.4	E	4.5	2.0	0.5	1.4	
22	14.8	19.1	9.9	2.6	SSE	5.8	S	14.3	SSE	1.0	1.5	0.5	3.2	
23	14.0	22.3	6.9	2.0	W	6.8	W	12.6	WNW	0.0	0.0	0.0	10.8	
24	15.9	26.4	6.2	1.3	WNW	5.3	W	10.4	W	0.0	0.0	0.0	11.6	
25	14.1	22.1	6.0	2.1	S	6.7	S	12.5	S	6.0	2.5	1.0	2.2	
26	12.3	18.2	3.7	2.5	ENE	6.1	WNW	11.4	W	0.5	0.5	0.5	5.1	
27	11.7	23.5	1.2	0.9	WNW	4.2	WNW	7.8	NW	0.0	0.0	0.0	12.6	
28	16.0	29.4	3.9	0.8	WNW	3.4	WNW	6.2	WNW	0.0	0.0	0.0	12.6	
29	16.9	26.6	5.9	1.0	S	4.4	S	7.7	S	0.0	0.0	0.0	6.6	
30	15.4	17.9	12.9	1.9	E	4.9	E	9.4	E	11.5	4.5	1.0	0.7	
前半旬	14.8	22.0	7.7	2.1	SE					11.5			29.2	
後半旬	14.5	23.1	5.5	1.4	E					12.0			37.6	
旬	14.6	22.6	6.6	1.8	WNW					23.5			66.8	
平年差/比	+2.0	+2.8	+1.3							65			108	

観測所名	弥栄										10 以上積算気温			146
	気温()			風向・風速(m/s)						降水量(mm)			日照(h)	
	平均	最高	最低	平均	最多	最大	風向	瞬間	風向	日計	1時間	10分		
21	15.9	19.8	12.6	3.1	SE	10.9	SE	28.6	SE	4.5	2.0	0.5	1.5	
22	15.3	19.8	6.9	5.2	SSE	13.5	SE	33.3	SE	0.0	0.5	0.0	0.9	
23	13.4	21.5	5.8	1.4	W	4.4	W	8.2	WSW	0.0	0.0	0.0	9.6	
24	15.7	25.9	7.2	0.9	WSW	3.4	WSW	6.5	W	0.0	0.0	0.0	10.8	
25	15.0	23.2	6.1	3.5	N	11.8	SE	23.8	SE	5.5	2.5	1.0	0.9	
26	13.5	18.4	3.7	2.1	W	6	SSE	15.8	SSE	0.0	0.0	0.0	5.8	
27	10.9	21.9	1.3	1.6	N	4.3	N	7.6	N	0.0	0.0	0.0	11.4	
28	14.8	28.0	4.0	1.3	N	4.3	W	7.9	WSW	0.0	0.0	0.0	11.4	
29	15.8	25.6	4.7	1.1	N	3.8	NNE	6.5	WSW	0.0	0.0	0.0	5.4	
30	15.8	19.2	12.9	3.8	SE	8	SE	20.2	SSE	10.5	3.0	1.0	0.0	
前半旬	15.1	22.0	7.7	2.8	SSE					10.0			23.7	
後半旬	14.2	22.6	5.3	2.0	N					10.5			34.0	
旬	14.6	22.3	6.5	2.4	N					20.5			57.7	
平年差/比	+2.0	+3.1	+0.9							50			97	

観測所名	高津										10 以上積算気温			164
	気温()			風向・風速(m/s)						降水量(mm)			日照(h)	
	平均	最高	最低	平均	最多	最大	風向	瞬間	風向	日計	1時間	10分		
21	17.7	21.8	12.8	5.0	SSE	12.1	SSE	20.1	SSE	0.5	0.5	0.5		
22	19.3	22.8	12.9	9.3	SSE	18.6	SSE	29.3	S	0.0	0.0	0.0		
23	15.9	21.3	9.9	3.5	WNW	8.4	WNW	10.8	W	0.0	0.0	0.0		
24	16.7	22.7	11.9	2.7	SSE	5.7	NW	8.2	WNW	0.0	0.0	0.0		
25	18.3	24.9	12.2	7.6	SSE	17.1	SSE	23.7	S	2.5	1.0	1.0		
26	16.6	19.6	9.2	6.0	SSE	11.8	SSE	18.0	SSE	0.0	0.0	0.0		
27	12.8	17.3	7.4	2.7	SSE	4.5	SSE	6.7	S	0.0	0.0	0.0		
28	15.0	21.3	9.3	2.5	SE	4.9	NW	6.7	WNW	0.0	0.0	0.0		
29	15.3	20.1	9.2	1.5	ESE	3.1	NNE	4.6	NW	0.0	0.0	0.0		
30	16.7	22.4	14.3	2.0	WNW	5.7	E	8.2	E	15.0	6.0	1.5		
前半旬	17.6	22.7	11.9	5.6	SSE					3.0				
後半旬	15.3	20.1	9.9	2.9	SSE					15.0				
旬	16.4	21.4	10.9	4.3	SSE					18.0				
平年差/比	+2.1	+2.2	+1.7							46				

地域気象観測旬報

2012年4月21日～30日 島根県 (68)
(5/5)

観測所名	益田										10 以上積算気温			176
日付	気温()			風向・風速(m/s)						降水量(mm)			日照 (h)	
	平均	最高	最低	平均	最多	最大	風向	瞬間	風向	日計	1時間	10分		
21	19.0	23.1	14.2	2.7	SE	8.4	SSE	20.7	SSE	0.5	0.5	0.5	10.0	
22	20.9	25.1	14.2	5.5	SSE	11	SSE	24.6	SE	0.0	0.0	0.0	4.5	
23	17.1	22.6	11.3	1.8	WNW	4.6	WNW	7.7	WNW	0.0	0.0	0.0	10.7	
24	18.0	24.8	11.8	1.4	SE	3.3	SW	6.9	SW	0.0	0.0	0.0	10.9	
25	18.8	25.8	11.8	3.1	SSE	7.4	S	15.2	SSE	2.5	1.5	1.0	1.1	
26	17.8	21.0	10.3	3.2	S	6.2	SSW	11.9	SSW	0.0	0.0	0.0	7.1	
27	14.2	20.3	7.7	1.6	S	3.3	NNW	6.0	NNW	0.0	0.0	0.0	12.4	
28	16.2	22.3	9.3	1.3	SE	2.8	WNW	5.1	WNW	0.0	0.0	0.0	12.4	
29	16.6	21.5	10.6	1.1	ESE	2.1	NNW	4.3	N	0.0	0.0	0.0	5.0	
30	17.7	23.2	15.3	1.5	E	5	SE	11.0	SSE	15.0	5.5	1.5	0.5	
前半旬	18.8	24.3	12.7	2.9	SSE					3.0			28.2	
後半旬	16.5	21.7	10.6	1.7	S					15.0			37.4	
旬	17.6	23.0	11.7	2.3	SSE					18.0			65.6	
平年差/比	+2.5	+2.5	+2.1							55			101	

観測所名	津和野										10 以上積算気温			170
日付	気温()			風向・風速(m/s)						降水量(mm)			日照 (h)	
	平均	最高	最低	平均	最多	最大	風向	瞬間	風向	日計	1時間	10分		
21	17.0	20.4	12.4	4.5	SSW	10	SSW	23.1	SSW	1.0	0.5	0.5	1.0	
22	17.5	21.1	13.0	5.0	SSW	9.3	S	23.0	S	1.0	0.5	0.5	4.8	
23	17.0	25.3	8.9	2.0	SSW	4.8	SSE	8.9	SE	0.0	0.0	0.0	9.9	
24	18.4	28.7	9.8	1.2	S	4	SSW	8.3	NNE	0.0	0.0	0.0	10.4	
25	16.7	24.1	9.3	3.3	SSW	8.7	SSW	18.7	S	4.5	2.5	1.0	0.9	
26	16.5	20.9	7.7	2.8	SSW	7.6	SW	12.8	SSW	0.0	0.0	0.0	6.2	
27	13.7	25.5	4.8	1.2	SSW	4.4	NNE	7.9	N	0.0	0.0	0.0	10.7	
28	17.8	30.0	6.8	1.6	SSW	5.4	SSW	8.9	SSW	0.0	0.0	0.0	10.8	
29	18.5	27.2	9.3	1.4	SSW	3.7	SW	9.2	S	0.0	0.0	0.0	4.9	
30	17.3	20.3	14.1	3.2	SW	7.9	SW	17.2	SSW	17.5	3.5	1.0	1.2	
前半旬	17.3	23.9	10.7	3.2	SSW					6.5			27.0	
後半旬	16.8	24.8	8.5	2.0	SSW					17.5			33.8	
旬	17.0	24.4	9.6	2.6	SSW					24.0			60.8	
平年差/比	+2.4	+2.7	+1.5							65			109	

観測所名	吉賀										10 以上積算気温			153
日付	気温()			風向・風速(m/s)						降水量(mm)			日照 (h)	
	平均	最高	最低	平均	最多	最大	風向	瞬間	風向	日計	1時間	10分		
21	15.6	18.3	11.6	4.1	WSW	7.9	WSW	17.3	SW	6.0	2.0	0.5	0.3	
22	14.4	17.6	9.6	4.1	WSW	8.7	WSW	19.8	WSW	6.0	1.5	0.5	1.7	
23	14.6	24.2	7.2	2.0	NE	6.8	SW	11.5	SW	0.0	0.0	0.0	10.0	
24	16.3	26.8	6.9	1.6	NE	5.7	NE	9.9	ENE	0.0	0.0	0.0	10.2	
25	14.6	21.5	7.0	2.6	W	5.8	WSW	13.6	W	13.0	5.5	1.5	0.6	
26	14.6	19.4	5.9	3.2	WSW	8.6	ENE	13.7	E	2.0	0.5	0.5	6.3	
27	12.7	24.3	3.4	1.2	NE	5.6	ENE	10.3	NE	0.0	0.0	0.0	10.4	
28	16.8	29.4	5.7	1.4	NE	5.5	SW	9.3	WSW	0.0	0.0	0.0	10.5	
29	16.9	23.9	7.1	2.6	WSW	7.3	WSW	12.0	WSW	0.0	0.0	0.0	4.3	
30	16.3	18.8	13.7	3.2	WSW	6.5	WSW	14.8	SW	22.5	6.0	1.5	1.0	
前半旬	15.1	21.7	8.5	2.9	WSW					25.0			22.8	
後半旬	15.5	23.2	7.2	2.3	WSW					24.5			32.5	
旬	15.3	22.4	7.8	2.6	WSW					49.5			55.3	
平年差/比	//	//	//							//			//	

地域雨量観測旬報

2012年4月21日～30日 島根県 (68)

(1/1)

観測所名	大東				伯太				佐田				福光				桜江				三隅			
	降水量(mm)				降水量(mm)				降水量(mm)				降水量(mm)				降水量(mm)				降水量(mm)			
	日計	平年比	最大1時間	最大10分間	日計	平年比	最大1時間	最大10分間	日計	平年比	最大1時間	最大10分間	日計	平年比	最大1時間	最大10分間	日計	平年比	最大1時間	最大10分間	日計	平年比	最大1時間	最大10分間
21	3.5		2.0	0.5	1.0		0.5	0.5	4.0		2.0	0.5	7.0		3.5	1.0	10.0		4.0	1.0	3.0		2.0	0.5
22	0.5		1.0	0.5	1.5		1.0	0.5	1.0		0.5	0.5	3.0		1.0	0.5	0.5		1.0	0.5	0.0		0.0	0.0
23	0.0		0.0	0.0	0.0		0.0	0.0	0.0		0.0	0.0	0.0		0.0	0.0	0.0		0.0	0.0	0.0		0.0	0.0
24	0.0		0.0	0.0	0.0		0.0	0.0	0.0		0.0	0.0	0.0		0.0	0.0	0.0		0.0	0.0	0.0		0.0	0.0
25	1.0		1.0	0.5	0.5		0.5	0.5	2.0		1.5	0.5	4.5		2.0	1.0	3.0		2.0	1.0	3.5		2.0	1.0
半旬計/最大	5.0	31	2.0	0.5	3.0	17	1.0	0.5	7.0	35	2.0	0.5	14.5	84	3.5	1.0	13.5	69	4.0	1.0	6.5	35	2.0	1.0
26	0.0		0.0	0.0	0.0		0.0	0.0	0.0		0.0	0.0	0.0		0.0	0.0	0.0		0.0	0.0	0.0		0.0	0.0
27	0.0		0.0	0.0	0.0		0.0	0.0	0.0		0.0	0.0	0.0		0.0	0.0	0.0		0.0	0.0	0.0		0.0	0.0
28	0.0		0.0	0.0	0.0		0.0	0.0	0.0		0.0	0.0	0.0		0.0	0.0	0.0		0.0	0.0	0.0		0.0	0.0
29	0.0		0.0	0.0	0.0		0.0	0.0	0.0		0.0	0.0	0.0		0.0	0.0	0.0		0.0	0.0	0.0		0.0	0.0
30	0.0		0.0	0.0	0.5		0.5	0.5	0.0		0.0	0.0	3.5		2.0	0.5	7.0		2.5	1.0	9.0		3.0	1.0
半旬計/最大	0.0	0	0.0	0.0	0.5	3	0.5	0.5	0.0	0	0.0	0.0	3.5	20	2.0	0.5	7.0	36	2.5	1.0	9.0	46	3.0	1.0
旬計	5.0	18			3.5	12			7.0	19			18.0	56			20.5	55			15.5	44		
旬最大	3.5		2.0	0.5	1.5		1.0	0.5	4.0		2.0	0.5	7.0		3.5	1.0	10.0		4.0	1.0	9.0		3.0	1.0
起日	21		21	25	22		22	30	21		21	25	21		21	25	21		21	30	30		30	30

観測所名	波佐				匹見																			
	降水量(mm)				降水量(mm)				降水量(mm)				降水量(mm)				降水量(mm)							
	日計	平年比	最大1時間	最大10分間	日計	平年比	最大1時間	最大10分間	日計	平年比	最大1時間	最大10分間	日計	平年比	最大1時間	最大10分間	日計	平年比	最大1時間	最大10分間	日計	平年比	最大1時間	最大10分間
21	4.5		2.0	1.0	0.0		0.0	0.0																
22	0.5		1.0	0.5	0.0		0.0	0.0																
23	0.0		0.0	0.0	0.0		0.0	0.0																
24	0.0		0.0	0.0	0.0		0.0	0.0																
25	7.5		3.0	1.0	4.0		2.5	0.5																
半旬計/最大	12.5	57	3.0	1.0	4.0	20	2.5	0.5																
26	0.0		0.5	0.0	0.0		0.0	0.0																
27	0.0		0.0	0.0	0.0		0.0	0.0																
28	0.0		0.0	0.0	0.0		0.0	0.0																
29	0.0		0.0	0.0	0.0		0.0	0.0																
30	17.5		5.0	1.0	26.5		8.0	2.0																
半旬計/最大	17.5	78	5.0	1.0	26.5	135	8.0	2.0																
旬計	30.0	75			30.5	84																		
旬最大	17.5		5.0	1.0	26.5		8.0	2.0																
起日	30		30	30	30		30	30																

- 〕: 統計値を求める対象となる資料の一部が欠けているが、その範囲が許容の範囲内の値。
- 〕: 統計値を求める対象となる資料が、許容する範囲内の資料数を満たさず、十分な信頼を保障できない値である。
- ×: 統計値を求める対象となる資料が、参考値もしくは欠測により全く統計値を求めることができない。

地域気象観測月報(集計値)

島根県 (68) 2012年4月
1/2頁

観測所名	西郷	西郷岬	海士	鹿島	斐川	松江	出雲	大田	掛合	横田	赤名	川本	浜田	瑞穂	弥栄
平均	12.2	12.3	12.8	13.4	13.7	13.9	13.7	13.9	12.9	11.4	10.9	12.9	14.4	11.2	11.5
平年差	0.3	0.4	0.5	1.1	0.9	1	1.3	0.8	1.2	0.7	0.7	1	1.1	0.6	0.9
最高	25.3	23.7	24.7	25.3	26.7	27.8	25.9	26.7	30.0	29.4	27.6	29.9	25.4	29.4	28.0
起日	28	28	28	25	28	28	25	28	28	28	28	28	25	28	28
最低	-0.7	0.9	-0.8	-1.2	-0.9	0.3	-0.8	-0.1	-2.0	-3.4	-3.2	-1.3	1.0	-4.5	-4.7
起日	8	7	2	2	8	8	2	2	2	8	8	8	2	8	2
最高平均	16.8	16.0	17.2	19.1	19.1	19.2	19.4	19.5	19.6	18.3	17.4	20.3	19.0	18.7	18.5
最高平年差	0.2	0.4	0.6	1.5	1.0	0.7	1.5	0.8	1.5	0.8	0.9	1.5	1.2	1.0	1.5
最低平均	7.2	8.2	7.2	6.8	7.8	8.7	7.2	8.1	6.1	4.3	4.5	6.3	9.5	4.2	4.4
最低平年差	0.3	0.3	0.0	0.0	0.6	0.7	0.8	0.4	0.8	0.6	0.7	0.8	0.8	0.7	0.5
積算気温	315	313	337	360	389	386	390	396	345	256	254	337	406	276	259
平均0 未満日数	0	0	0	0	0	0	0	0	0	0	0	0	0	0	0
平均25 以上日数	0	0	0	0	0	0	0	0	0	0	0	0	0	0	0
最高0 未満日数	0	0	0	0	0	0	0	0	0	0	0	0	0	0	0
最高25 以上日数	2	0	0	2	2	3	2	4	4	4	3	3	1	3	3
最高30 以上日数	0	0	0	0	0	0	0	0	1	0	0	0	0	0	0
最高35 以上日数	0	0	0	0	0	0	0	0	0	0	0	0	0	0	0
最低0 未満日数	3	0	4	2	1	0	2	1	4	5	4	3	0	5	5
最低25 以上日数	0	0	0	0	0	0	0	0	0	0	0	0	0	0	0
日照	200.7		208.6	194.9		189.8	190.5	200.4	167.6	179.7	162.6	173.1	185.5	181.1	165.1
平年比	105		114	108		105	104	109	105	103	106	107	102	104	98
0.1時間未満日数	2		1	1		1	2	3	1	2	5	2	4	2	2
平均風速	3.9	5.7	2.9	3.0	5.4	4.2	3.3	2.4	2.0	2.2	1.5	1.8	4.0	1.9	2.1
最大風速	19	27.1	13	20.2	23.4	22.1	17	11.4	9.8	11.5	9.3	11.3	25.1	13.9	13.5
最大風速風向	WSW	SW	W	SW	WSW	W	WSW	SE	SSE	WSW	SE	WSW	SW	W	SE
起日	3	3	3	3	3	3	3	22	3	3	22	3	3	3	22
最大瞬間風速	34.2	36.5	29.3	32	32.4	35.7	32.3	23.2	21.8	24.9	19.6	23.4	34.7	23.8	33.3
最大瞬間風速風向	WSW	WSW	WSW	SW	W	WSW	WSW	W	SSE	S	SE	W	WSW	W	SE
起日	3	3	3	3	3	3	3	3	3	22	22	3	3	3	22
最多風向	ENE	NE	E	SW	WSW	E	ENE	SE	SSE	WNW	SSE	WSW	ENE	W	N
10m/s以上日数	8	17	3	6	14	11	3	2	0	1	0	1	9	1	3
15m/s以上日数	1	4	0	1	1	1	1	0	0	0	0	0	2	0	0
20m/s以上日数	0	1	0	1	1	1	0	0	0	0	0	0	1	0	0
30m/s以上日数	0	0	0	0	0	0	0	0	0	0	0	0	0	0	0
降水	96.5	54.0	99.5	74.0	72.5	78.5	66.0	87.5	77.0	101.0	116.0	113.5	64.5	111.0	86.0
平年比	88	53	96	71	63	72	60	75	63	97	87	93	55	90	64
最大日降水量	40.0	32.5	37.5	40.5	34.0	35.0	26.0	36.5	29.0	32.5	42.0	44.5	30.5	35.5	32.5
起日	11	11	11	11	11	11	11	11	11	3	11	11	11	11	11
最大1時間降水量	10.5	12.5	10.0	9.5	7.5	11.0	9.5	14.5	9.0	7.5	10.5	10.0	6.0	8.5	7.5
起日 時分	26 00:02	11 13:31	3 10:59	11 13:38	11 13:12	3 11:49	3 16:14	3 11:09	3 11:43	3 12:15	3 11:42	3 10:56	3 10:28	3 18:05	11 12:56
最大10分間降水量	3.0	3.5	3.5	4.5	4.0	7.0	6.0	9.0	5.5	4.0	6.5	8.0	3.0	5.5	3.5
起日 時分	11 12:58	11 12:59	3 10:54	3 10:53	3 10:49	3 11:01	3 10:36	3 10:22	3 10:56	3 11:25	3 10:57	3 10:39	3 09:56	3 10:46	3 10:08
1mm以上日数	9	8	9	8	9	8	7	10	8	11	12	11	8	11	11
10mm以上日数	3	1	3	2	2	2	2	2	2	3	2	3	1	3	3
30mm以上日数	1	1	1	1	1	1	0	1	0	1	2	1	1	1	1
50mm以上日数	0	0	0	0	0	0	0	0	0	0	0	0	0	0	0
70mm以上日数	0	0	0	0	0	0	0	0	0	0	0	0	0	0	0
100mm以上日数	0	0	0	0	0	0	0	0	0	0	0	0	0	0	0

-) : 統計値を求める対象となる資料の一部が欠けているが、その範囲が許容の範囲内の値。
-] : 統計値を求める対象となる資料が、許容する範囲内の資料数を満たさず、十分な信頼を保障できない値である。
- x : 統計値を求める対象となる資料が、参考値もしくは欠測により全く統計値を求めることができない。

地域気象観測月報(集計値)

島根県 (68)

2012年4月

2/2頁

観測所名	高津	益田	津和野	吉賀		
気	平均	13.7	14.8	13.8	12.4	
	平年差	0.7	1.4	1.1	//	
	最高	24.9	25.8	30.0	29.4	
	起日	25	25	28	28	
	最低	0.4	0.1	-1.6	-2.6	
	起日	2	2	2	2	
	最高平均	18.4	20.0	20.8	19.2	
	最高平年差	0.7	1.5	1.2	//	
	最低平均	8.8	9.3	7.2	6.0	
	最低平年差	0.7	1.4	0.9	//	
	積算気温	398	428	383	318	
	温	平均0 未満日数	0	0	0	0
		平均25 以上日数	0	0	0	0
		最高0 未満日数	0	0	0	0
最高25 以上日数		0	2	5	2	
最高30 以上日数		0	0	1	0	
最高35 以上日数		0	0	0	0	
最低0 未満日数		0	0	2	4	
最低25 以上日数		0	0	0	0	
日照		月計		189.5	159.8	155.6
		平年比		101	102	//
	0.1時間未満日数		1	0	1	
風向・風速	平均風速	4.3	2.3	2.3	2.5	
	最大風速	18.6	11.1	11.9	10.9	
	最大風速風向	SSE	SSE	SSW	WSW	
	起日	22	3	3	2	
	最大瞬間風速	29.3	24.6	23.1	21.2	
	最大瞬間風速風向	S	SE	SSW	S	
	起日	22	22	21	3	
	最多風向	SSE	SSE)	SSW	NE	
	10m/s以上日数	13	2	3	1	
	15m/s以上日数	4	0	0	0	
	20m/s以上日数	0	0	0	0	
	30m/s以上日数	0	0	0	0	
	降水量	月計	66.0	70.0	97.5	166.5
		平年比	56	64	76	//
最大日降水量		31.0	31.5	37.0	53.5	
起日		11	11	11	11	
最大1時間降水量		7.0	6.5	6.5	12.5	
起日 時分		11 08:57	11 09:04	11 12:52	3 10:05	
最大10分間降水量		2.0	2.0	2.5	4.0	
起日 時分		11 12:12	11 12:13	11 12:24	3 09:34	
1mm以上日数		9	8	12	13	
10mm以上日数		2	2	3	4	
30mm以上日数		1	1	1	2	
50mm以上日数		0	0	0	1	
70mm以上日数		0	0	0	0	
100mm以上日数		0	0	0	0	

地域雨量観測月報(集計値)

島根県 (68) 2012年4月
1/1頁

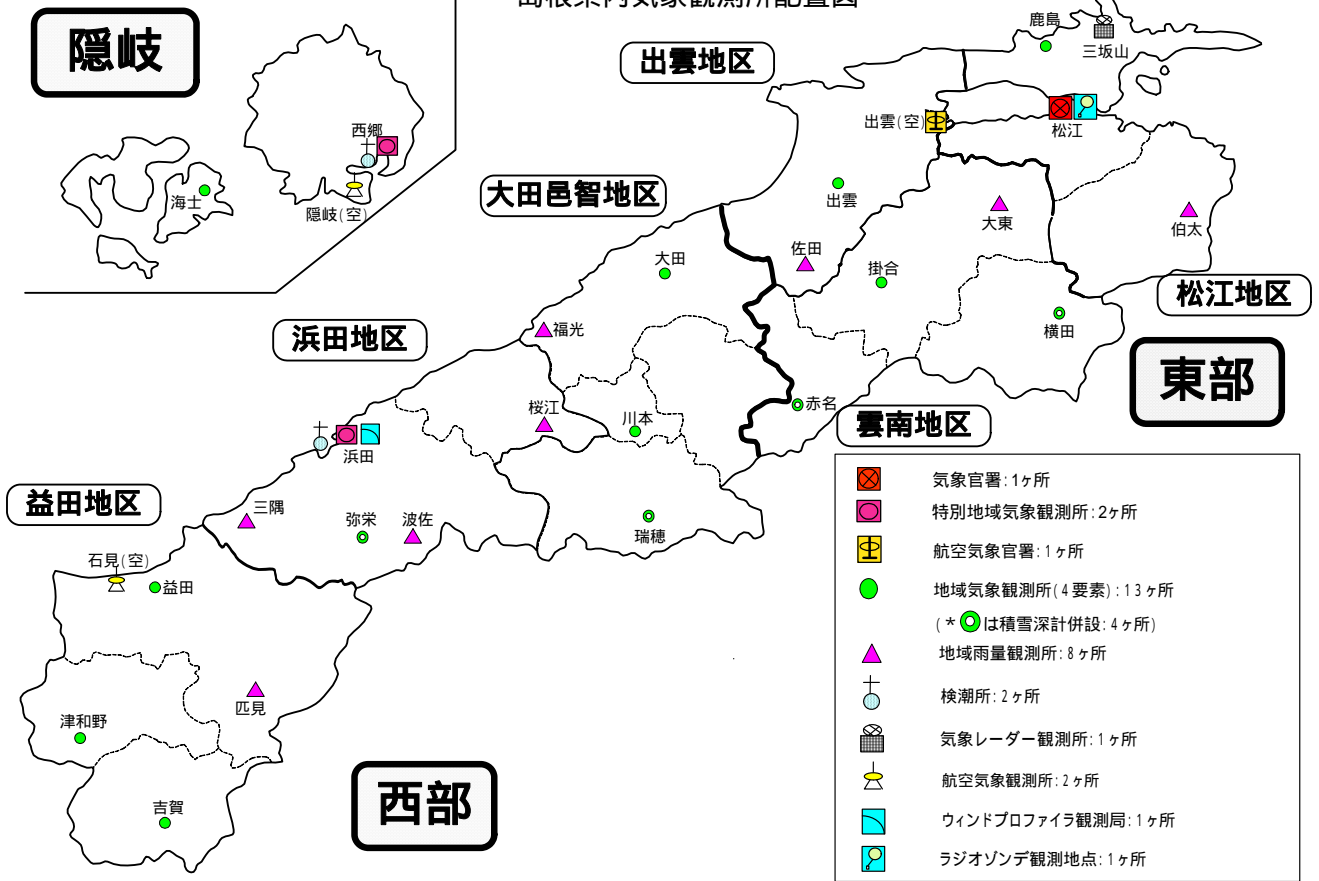
観測所名	大東	伯太	佐田	福光	桜江	三隅	波佐	匹見										
月計	72.0	97.0	88.5	84.5	92.5	72.5	126.0	101.5)										
平年比	71	89	68	79	75	62	92	84										
最大日降水量	25.5	38.5	35.5	35.0	40.0	34.5	48.0	32.0)										
起日	3	3	11	11	11	11	11	11										
最大1時間降水量	8.5	14.0	11.5	13.5	9.0	9.0	9.5	8.0)										
起日 時分	3 11:52	3 12:21	3 16:40	3 10:59	11 13:07	11 10:35	11 13:07	30 10:37										
最大10分間降水量	5.0	9.0	4.5	10.0	5.0	3.5	4.5	2.0)										
起日 時分	3 11:03	3 11:32	3 15:50	3 10:09	3 10:22	3 09:46	3 10:17	30 10:03										
1mm以上日数	10	13	10	8	8	8	14	10)										
10mm以上日数	2	2	2	2	3	1	3	3)										
30mm以上日数	0	1	2	1	1	1	1	1)										
50mm以上日数	0	0	0	0	0	0	0	0)										
70mm以上日数	0	0	0	0	0	0	0	0)										
100mm以上日数	0	0	0	0	0	0	0	0)										

観測所名																		
月計																		
平年比																		
最大日降水量																		
起日																		
最大1時間降水量																		
起日 時分																		
最大10分間降水量																		
起日 時分																		
1mm以上日数																		
10mm以上日数																		
30mm以上日数																		
50mm以上日数																		
70mm以上日数																		
100mm以上日数																		

観測所名																		
月計																		
平年比																		
最大日降水量																		
起日																		
最大1時間降水量																		
起日 時分																		
最大10分間降水量																		
起日 時分																		
1mm以上日数																		
10mm以上日数																		
30mm以上日数																		
50mm以上日数																		
70mm以上日数																		
100mm以上日数																		

-]: 統計値を求める対象となる資料の一部が欠けているが、その範囲が許容の範囲内の値。
-] : 統計値を求める対象となる資料が、許容する範囲内の資料数を満たさず、十分な信頼を保障できない値である。
- × : 統計値を求める対象となる資料が、参考値もしくは欠測により全く統計値を求めることができない。

島根県内気象観測所配置図



平成23年10月1日現在

島根県地域気象観測所（アメダス）所在地一覧表

観測所	気温	降水量	日照	風向 風速	積雪	所在地	緯度	経度	海面上 の高さ
西郷	○	○	○	○	○	隠岐郡隠岐の島町西町大城の一（西郷特別地域気象観測所）	36°12.2'	133°20.0'	27m
西郷岬	○	○		○		隠岐郡隠岐の島町岬町（隠岐航空気象観測所）	36°10.7'	133°19.4'	80m
海士	○	○	○	○		隠岐郡海士町海士	36°05.8'	133°05.8'	3m
鹿島	○	○	○	○		松江市鹿島町北講武	35°31.2'	133°01.3'	5m
斐川	○	○		○		出雲市斐川町沖州（出雲空港出張所）	35°24.8'	132°53.4'	2m
松江	○	○	○	○	○	松江市西津田（松江地方気象台）	35°27.4'	133°03.9'	17m
出雲	○	○	○	○		出雲市芦渡町	35°19.9'	132°43.8'	20m
大東		○				雲南市大東町下阿用	35°19.1'	132°57.9'	56m
伯太		○				安来市伯太町母里	35°21.0'	133°16.4'	23m
佐田		○				出雲市佐田町大呂	35°13.3'	132°43.4'	100m
大田	○	○	○	○		大田市大田町大田	35°11.4'	132°29.8'	30m
掛合	○	○	○	○		雲南市掛合町掛合	35°11.9'	132°49.0'	215m
横田	○	○	○	○	○	仁多郡奥出雲町稲原	35°10.4'	133°06.2'	369m
福光		○				大田市温泉津町福光	35°04.2'	132°19.9'	8m
赤名	○	○	○	○	○	飯石郡飯南町下赤名	35°00.1'	132°42.7'	444m
桜江		○				江津市桜江町川戸	34°57.2'	132°20.0'	32m
川本	○	○	○	○		邑智郡川本町川本	34°58.6'	132°29.5'	132m
浜田	○	○	○	○		浜田市大辻町（浜田特別地域気象観測所）	34°53.8'	132°04.2'	19m
瑞穂	○	○	○	○	○	邑智郡邑南町淀原	34°51.2'	132°31.8'	327m
三隅		○				浜田市三隅町三隅	34°47.3'	131°57.5'	11m
弥栄	○	○	○	○	○	浜田市弥栄町長安本郷	34°46.6'	132°06.5'	380m
波佐		○				浜田市金城町波佐	34°46.8'	132°11.8'	370m
高津	○	○		○		益田市内田町（石見航空気象観測所）	34°40.5'	131°47.4'	54m
益田	○	○	○	○		益田市あけぼの東町	34°40.6'	131°50.6'	4m
匹見		○				益田市匹見町匹見	34°34.3'	132°01.0'	259m
津和野	○	○	○	○		鹿足郡津和野町森村口	34°27.7'	131°46.2'	165m
吉賀	○	○	○	○		鹿足郡吉賀町七日市	34°23.5'	131°53.6'	250m

中国地方 1か月予報

(4月28日から5月27日までの天候見通し)

平成24年4月27日
広島地方気象台発表

<特に注意を要する事項>

期間のはじめは気温が高い見込みです。

<予想される向こう1か月の天候>

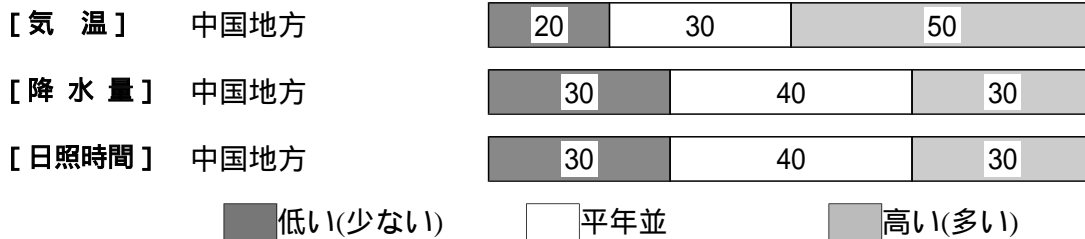
向こう1か月の出現の可能性が最も大きい天候と、特徴のある気温、降水量等の確率は以下のとおりです。

天気は数日の周期で変わるでしょう。平年と同様に晴れの日が多い見込みです。

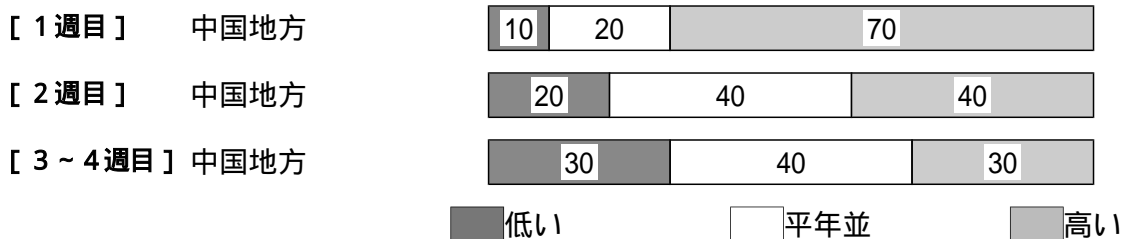
向こう1か月の平均気温は、高い確率50%です。

週別の気温は、1週目は、高い確率70%です。2週目は、平年並または高い確率ともに40%です。

<向こう1か月の気温、降水量、日照時間の各階級の確率(%)>



<気温経過の各階級の確率(%)>



<予報の対象期間>

1か月 : 4月28日(土) ~ 5月27日(日)
1週目 : 4月28日(土) ~ 5月4日(金)
2週目 : 5月5日(土) ~ 5月11日(金)
3~4週目 : 5月12日(土) ~ 5月25日(金)

<次回発表予定等>

1か月予報 : 毎週金曜日 14時30分 次回は5月4日
3か月予報 : 5月24日(木) 14時

< 参考資料（平年並の範囲等） >

(1) 30 年平均値（向こう 1 か月の平均気温、降水量、日照時間と 1 週目、2 週目、3 ~ 4 週目の平均気温）

	気 温 ()	降 水 量 (mm)	日照時間 (時間)	気 温()		
				1 週目	2 週目	3 ~ 4 週目
松江	17.1	124.9	197.8	15.9	16.8	17.7
西郷	15.9	129.4	206.6	14.7	15.6	16.4
浜田	17.1	134.3	196.0	15.9	16.8	17.6
鳥取	17.3	123.5	192.7	16.0	16.9	17.8
米子	17.2	115.6	200.7	16.0	16.9	17.8
境	17.2	122.9	202.3	16.0	16.9	17.8
広島	18.8	170.0	200.4	17.4	18.5	19.5
呉	18.1	147.0	198.5	16.8	17.8	18.7
福山	17.7	118.0	203.4	16.3	17.4	18.4
岡山	18.9	118.5	196.6	17.5	18.5	19.5
津山	16.6	153.9	188.8	15.2	16.3	17.2

なお、気温、降水量、日照時間の「平年並」の範囲は、地点ごとに幾分違いはありますが、下に示した地域平均の「平年並」の範囲を参考にして下さい。

(2) 1981 ~ 2010 年のデータに基づいた向こう 1 か月地域平均の気温、降水量、日照時間の平年差(比)の「平年並」の範囲は次のとおりです。

	気温平年差()	降水量平年比(%)	日照時間平年比(%)
中国地方	-0.3 ~ +0.3	80 ~ 117	94 ~ 107
山陰	-0.3 ~ +0.3	79 ~ 117	95 ~ 107
山陽	-0.3 ~ +0.4	78 ~ 116	93 ~ 108

(3) この予報期間の 1 週目、2 週目、3 ~ 4 週目の地域平均の気温平年差の「平年並」の範囲は次のとおりです。

	1 週目	2 週目	3 ~ 4 週目
中国地方	-0.5 ~ +0.7	-0.3 ~ +0.7	-0.4 ~ +0.3
山陰	-0.5 ~ +0.8	-0.4 ~ +0.7	-0.4 ~ +0.4
山陽	-0.6 ~ +0.7	-0.3 ~ +0.7	-0.4 ~ +0.3

< 参考資料（利用上の注意） >

(1) 気温(降水量)等は、「低い(少ない)」「平年並」「高い(多い)」の 3 つの階級で予報します。階級の幅は、1981 ~ 2010 年の 30 年間に於ける各階級の出現率が等分(それぞれ 33%)となるように決めてあります(気候的出現率と呼びます)。

(2) 予報する確率の数値は、それぞれの階級が出現する可能性の大きさを表しています。予測資料の信頼性が大きい場合には気候的出現率から大きく隔たった 10%以下や 60%以上の確率を付けられますが、特定の階級を強調できない場合には気候的出現率と同じかそれと同程度(30%、40%)の確率しか付けられません。

(3) 晴れや雨などの天気日数は、平年の日数よりも多い(少ない)場合は「平年に比べて多い(少ない)」、また平年の日数と同程度に多い(少ない)場合には「平年と同様に多い(少ない)」と表現します。なお、単に多い(少ない)と表現した場合には対象期間の 2 分の 1 より多い(少ない)ことを意味します。