

# 島根県農業気象速報

平成24年4月上旬

島根県  
松江地方気象台

平成24年4月11日発行

## 気象概況 平成 24 年 4 月上旬

高気圧に覆われることが多く、晴れた日が多かった。3 日は、低気圧が日本海で急速に発達したため、県内各地で非常に強い風が吹いた。

日付	天気概況	松江(06 時～18 時)	松江(18 時～翌 06 時)
1 日	寒気の影響を受ける	曇一時雨	晴
2 日	移動性の高気圧に覆われる	薄曇時々晴	晴後曇一時雨
3 日	低気圧が日本海で急速に発達する	雨時々曇、大風・雷を伴う	雨時々曇、あられを伴う
4 日	東シナ海の高気圧に覆われる	晴	晴後時々曇
5 日	気圧の谷の影響を受ける	曇時々晴一時雨	曇一時雨
6 日	東シナ海の高気圧に覆われる	晴時々曇一時雨	曇時々晴一時雨
7 日	冬型の気圧配置となる	曇時々雨	快晴
8 日	南海上の高気圧に覆われる	晴	晴一時薄曇
9 日	南海上の高気圧に覆われる	晴後時々曇	晴時々曇
10 日	気圧の谷の影響を受ける	曇	雨一時曇

### 気象官署・特別地域気象観測所の観測値(4 月上旬)

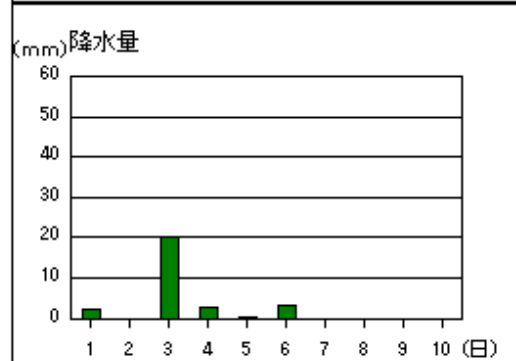
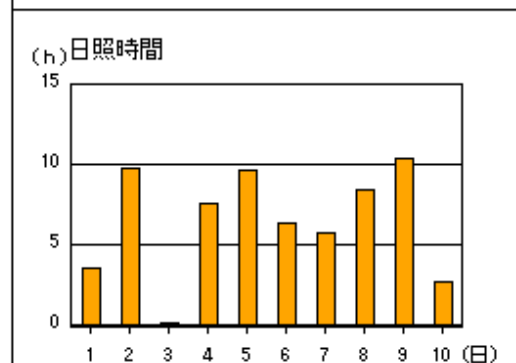
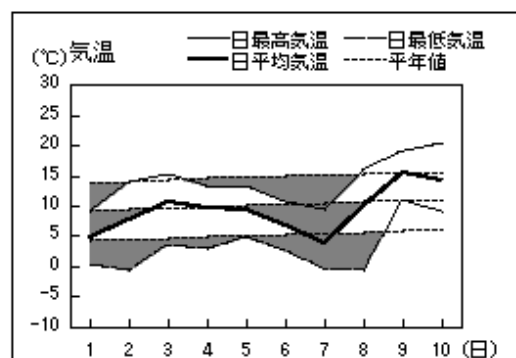
要素	気温( )						降水量(mm)		日照時間(h)	
	平均		最高		最低		本年	平年	本年	平年
	本年	平年	本年	平年	本年	平年				
松江	11.0	11.1	16.0	16.6	4.9	6.1	27.5	40.7	61.8	56.2
浜田	12.0	11.7	16.2	16.2	6.5	6.9	8.0	42.8	66.1	56.8
西郷	9.3	10.1	13.9	14.9	3.2	5.0	28.0	37.7	63.8	59.9

平均気温は、松江・浜田「平年並」、西郷「低い」。降水量は、松江・西郷「平年並」、浜田「少ない」。日照時間は、松江・西郷「平年並」、浜田「多い」。

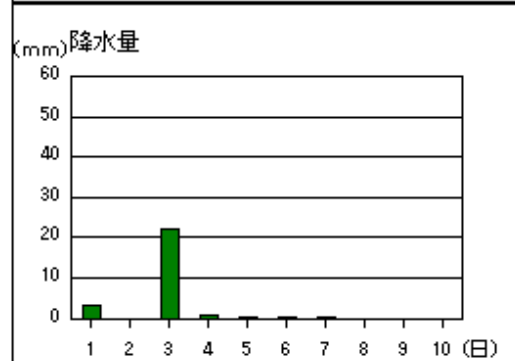
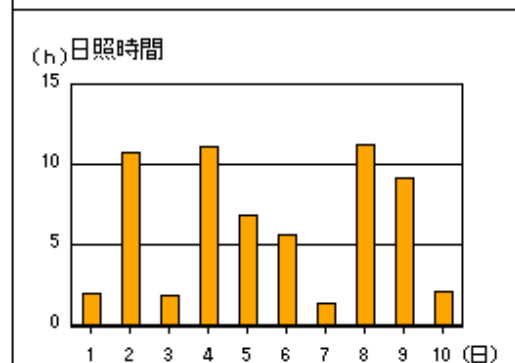
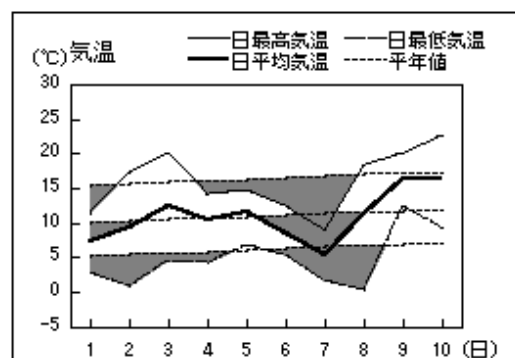
注：地上気象観測における平年の統計期間は、松江、浜田、西郷とも 1981～2010 年の 30 年間である。

アメダス 気象経過図：2012年4月1日-2012年4月10日

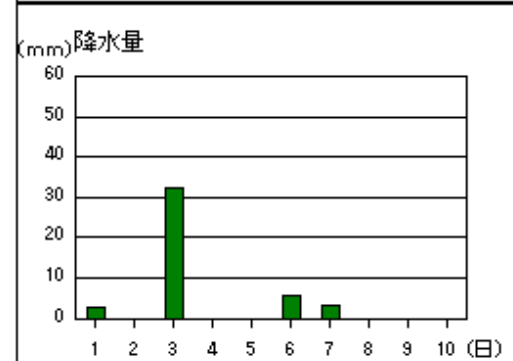
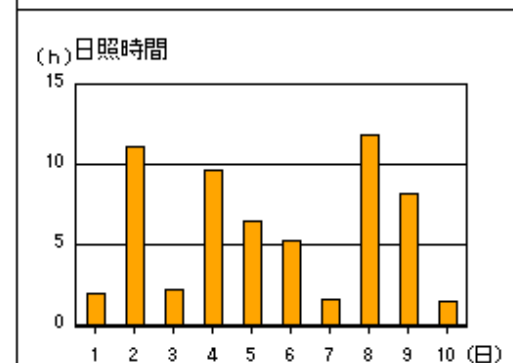
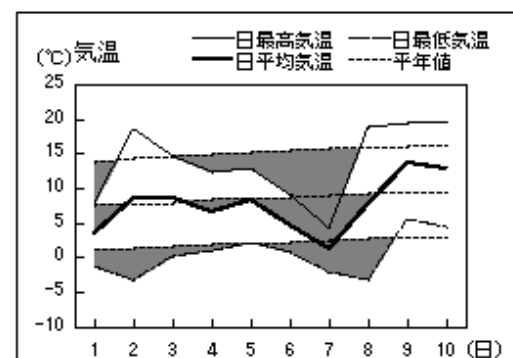
西郷



松江

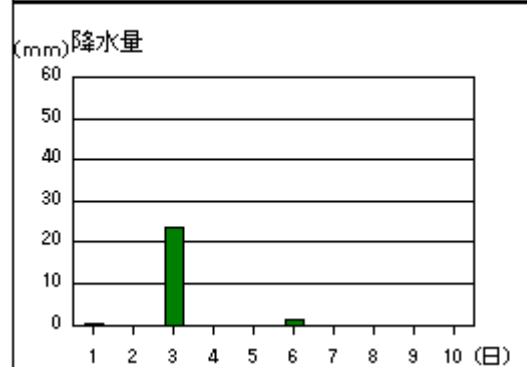
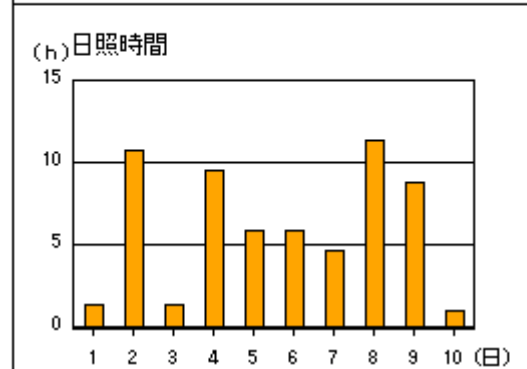
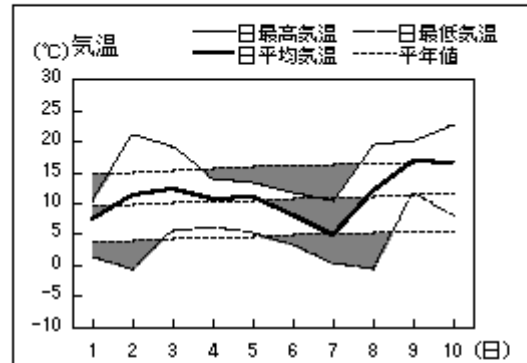


横田

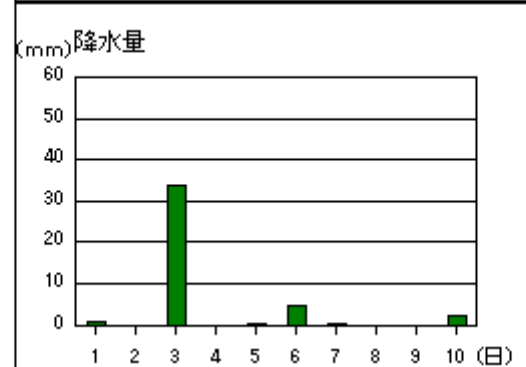
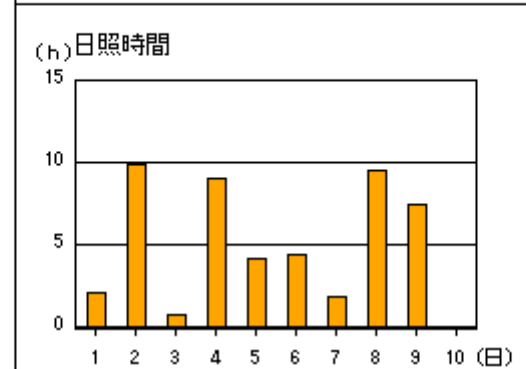
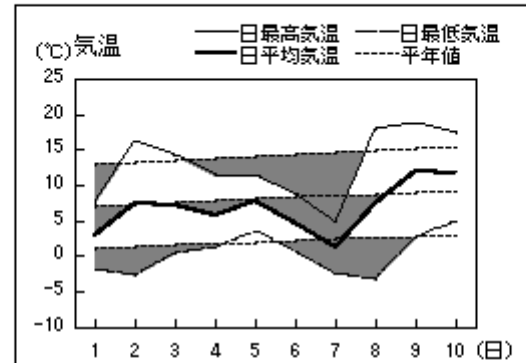


アメダス 気象経過図：2012年4月1日-2012年4月10日

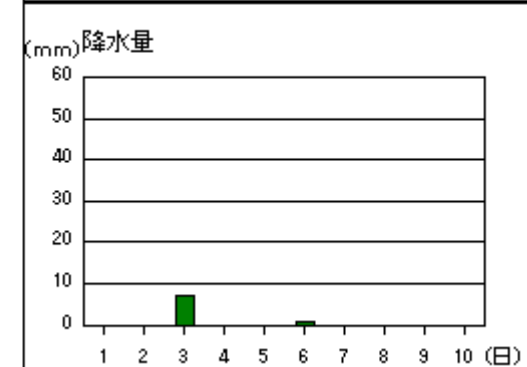
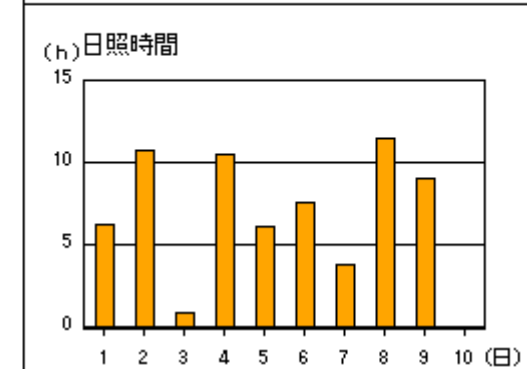
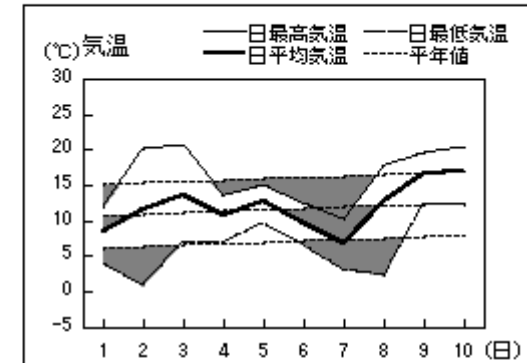
出雲



赤名

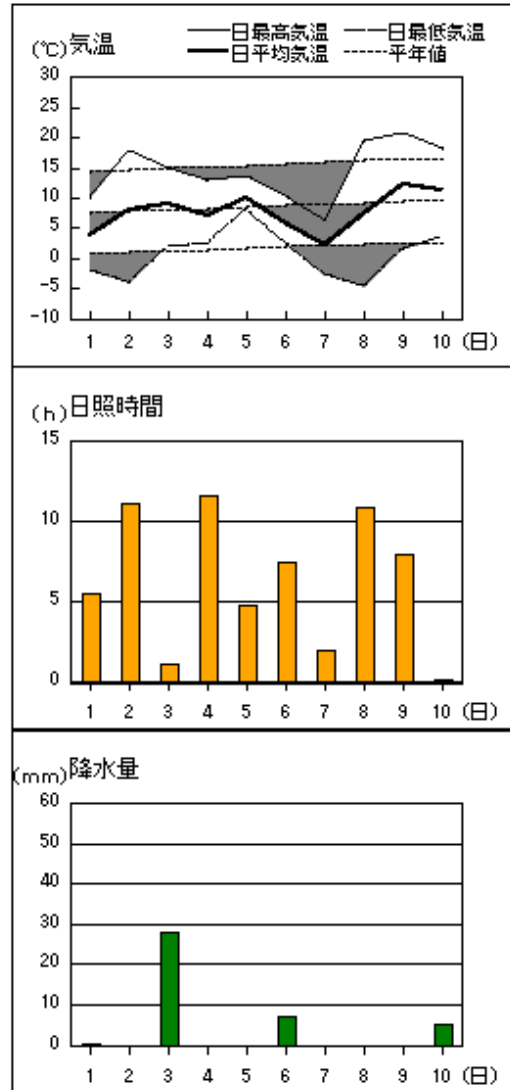


浜田

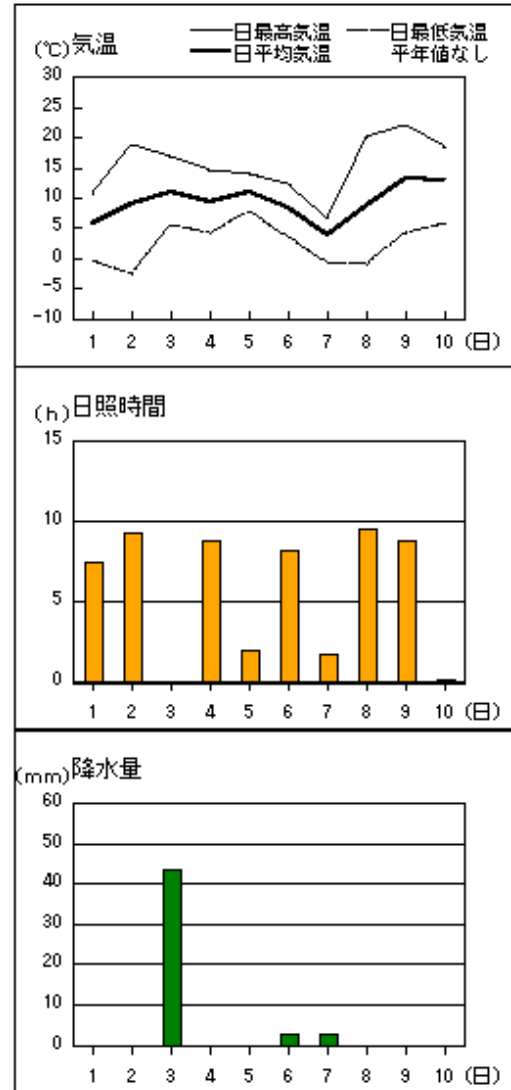


アメダス 気象経過図：2012年4月1日-2012年4月10日

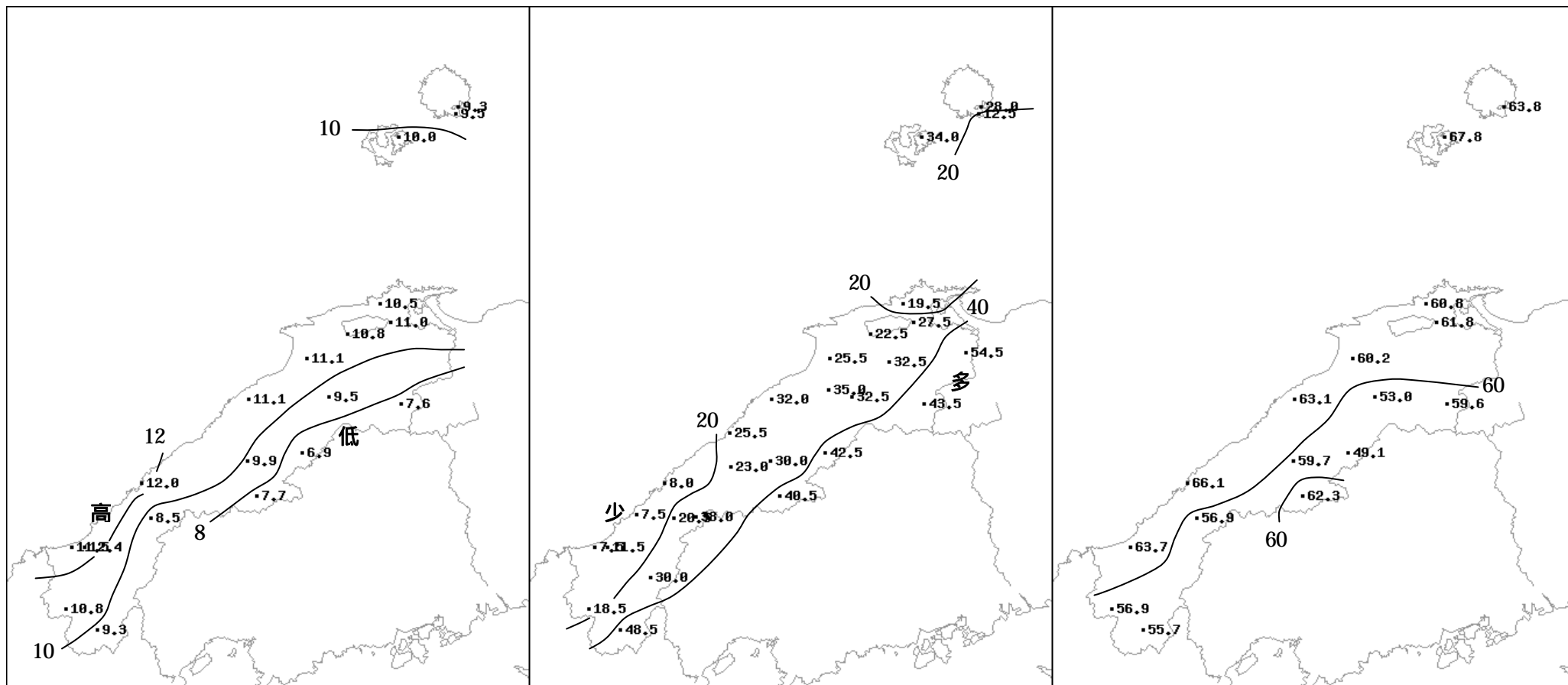
瑞穂



吉賀



# 2012年（平成24年）4月上旬の気象分布図



平均気温 ( )

降水量 (mm)

日照時間 (h)

## 地域気象観測旬報

2012年4月1日～10日 島根県 (68)  
(1/5)

観測所名	西郷										10 以上積算気温			50
	気温( )			風向・風速(m/s)						降水量(mm)			日照 (h)	
	平均	最高	最低	平均	最多	最大	風向	瞬間	風向	日計	1時間	10分		
1	4.9	8.9	0.2	3.4	NW	8.6	W	14.8	W	2.0	2.0	1.5	3.5	
2	7.8	13.8	-0.6	3.0	WNW	7.1	S	11.7	SSW	0.0	0.0	0.0	9.7	
3	10.5	15.1	3.4	8.5	S	19	WSW	34.2	WSW	20.0	6.0	2.0	0.1	
4	9.7	13.2	2.9	8.1	W	14.2	SW	24.0	SW	2.5	2.0	1.0	7.5	
5	9.3	13.2	4.9	4.3	NW	13.3	WSW	21.0	WSW	0.5	0.5	0.5	9.6	
6	6.8	10.6	2.5	4.2	W	9.8	NW	19.2	NW	3.0	2.5	2.0	6.3	
7	4.0	9.2	-0.3	2.2	NW	4.5	W	8.1	WSW	0.0	0.0	0.0	5.7	
8	10.0	16.1	-0.7	5.6	WSW	11.3	WSW	19.7	WSW	0.0	0.0	0.0	8.4	
9	15.6	19.1	11.1	7.1	WSW	13.8	WSW	20.8	WSW	0.0	0.0	0.0	10.3	
10	14.1	20.2	8.9	1.9	SSE	5.8	SSW	9.8	SSW	0.0	0.0	0.0	2.7	
前半旬	8.4	12.8	2.2	5.5	WNW					25.0			30.4	
後半旬	10.1	15.0	4.3	4.2	WSW					3.0			33.4	
旬	9.3	13.9	3.2	4.8	NW					28.0			63.8	
平年差/比	-0.8	-1.0	-1.8							74			107	

観測所名	西郷岬										10 以上積算気温			41
	気温( )			風向・風速(m/s)						降水量(mm)			日照 (h)	
	平均	最高	最低	平均	最多	最大	風向	瞬間	風向	日計	1時間	10分		
1	5.3	9.2	1.7	5.3	WNW	10.1	WNW	17.5	SW	1.0	1.0	1.0		
2	9.0	13.1	2.1	4.7	ESE	10.9	S	14.4	SSE	0.0	0.0	0.0		
3	9.9	14.3	3.0	12.5	S	27.1	SW	36.5	WSW	9.0	3.5	1.5		
4	9.4	12.6	2.8	11.5	W	19.2	SW	25.7	SW	1.0	3.0	0.5		
5	9.5	12.4	5.9	6.0	WNW	17	WSW	23.1	SW	0.0	0.0	0.0		
6	6.6	10.8	2.3	6.2	W	14.5	WSW	19.0	W	1.5	1.5	1.0		
7	4.6	8.8	0.9	3.4	NNW	7.4	N	10.3	N	0.0	0.0	0.0		
8	11.1	15.4	2.1	7.7	SW	13.4	SW	19.5	SW	0.0	0.0	0.0		
9	15.0	18.9	10.9	8.7	WSW	15.1	WSW	20.1	WSW	0.0	0.0	0.0		
10	14.4	19.5	8.7	2.0	S	8.3	S	10.3	S	0.0	0.0	0.0		
前半旬	8.6	12.3	3.1	8.0	WNW					11.0				
後半旬	10.3	14.7	5.0	5.6	WSW					1.5				
旬	9.5	13.5	4.0	6.8	WNW					12.5				
平年差/比	-1.0	-0.6	-2.3							40				

観測所名	海士										10 以上積算気温			64
	気温( )			風向・風速(m/s)						降水量(mm)			日照 (h)	
	平均	最高	最低	平均	最多	最大	風向	瞬間	風向	日計	1時間	10分		
1	5.3	8.5	-0.2	2.3	WNW	5.8	W	11.7	WNW	2.5	2.5	1.0	2.3	
2	8.7	14.2	-0.8	2.0	ESE	5.7	ESE	9.4	ESE	0.0	0.0	0.0	10.0	
3	10.9	15.7	3.4	6.5	W	13	W	29.3	WSW	28.5	10.0	3.5	0.2	
4	10.3	13.3	4.7	6.7	W	9.6	WSW	19.1	SW	0.5	3.5	0.5	9.0	
5	9.6	13.2	4.9	3.1	W	9.6	WSW	17.1	WSW	0.0	0.0	0.0	8.6	
6	7.9	11.6	3.9	3.8	WSW	7.5	WSW	20.5	W	2.5	2.5	1.5	7.0	
7	5.0	8.4	-0.5	1.7	N	4	NE	7.0	NNE	0.0	0.0	0.0	8.7	
8	10.9	15.9	-0.5	4.5	SW	8.3	SW	17.5	SW	0.0	0.0	0.0	7.5	
9	15.5	19.1	9.3	5.4	WSW	10.3	WSW	24.1	WSW	0.0	0.0	0.0	10.6	
10	15.9	21.3	9.4	1.6	SSW	4.1	SSW	8.4	SSW	0.0	0.0	0.0	3.9	
前半旬	9.0	13.0	2.4	4.1	W					31.5			30.1	
後半旬	11.0	15.3	4.3	3.4	WSW					2.5			37.7	
旬	10.0	14.1	3.4	3.8	WSW					34.0			67.8	
平年差/比	-0.5	-0.7	-1.8							96			117	

観測所名	鹿島										10 以上積算気温			65
	気温( )			風向・風速(m/s)						降水量(mm)			日照 (h)	
	平均	最高	最低	平均	最多	最大	風向	瞬間	風向	日計	1時間	10分		
1	6.8	10.6	0.8	2.9	NW	5.8	W	12.7	N	1.0	0.5	0.5	3.3	
2	9.7	19.5	-1.2	1.5	SSW	5.3	SSE	11.4	S	0.0	0.0	0.0	10.7	
3	11.9	18.4	4.5	7.4	S	20.2	SW	32.0	SW	16.0	7.0	4.5	0.9	
4	9.8	13.2	4.0	7.9	SW	11.5	SW	18.5	W	2.0	1.5	0.5	9.5	
5	10.6	13.5	3.5	4.6	W	10.4	WSW	16.8	WSW	0.0	0.0	0.0	8.3	
6	8.2	11.7	4.9	4.1	W	8.8	SW	17.5	WNW	0.5	0.5	0.5	5.1	
7	5.7	9.2	0.8	1.8	NW	4.3	NNE	8.4	NNE	0.0	0.0	0.0	2.6	
8	10.8	18.8	-1.0	4.8	SW	11.8	SW	17.4	WSW	0.0	0.0	0.0	10.8	
9	16.1	20.8	9.9	5.4	WSW	10.2	WSW	16.2	SW	0.0	0.0	0.0	6.8	
10	15.8	22.2	7.7	1.6	SSW	5.8	S	11.6	S	0.0	0.0	0.0	2.8	
前半旬	9.8	15.0	2.3	4.9	W					19.0			32.7	
後半旬	11.3	16.5	4.5	3.5	SW					0.5			28.1	
旬	10.5	15.8	3.4	4.2	SW					19.5			60.8	
平年差/比	0.0	0.0	-1.6							51			105	

- ) : 統計値を求める対象となる資料の一部が欠けているが、その範囲が許容の範囲内の値。
- ] : 統計値を求める対象となる資料が、許容する範囲内の資料数を満たさず、十分な信頼を保障できない値である。
- x : 統計値を求める対象となる資料が、参考値もしくは欠測により全く統計値を求めることができない。

## 地域気象観測旬報

2012年4月1日～10日 島根県 (68)  
(2/5)

観測所名	斐川									10 以上積算気温			87	
	気温( )			風向・風速(m/s)						降水量(mm)				日照 (h)
	平均	最高	最低	平均	最多	最大	風向	瞬間	風向	日計	1時間	10分		
1	7.4	10.7	2.3	5.8	NW	10.7	NNW	15.9	WNW	2.5	2.5	1.5		
2	10.1	18.0	0.6	3.9	SSE	7.5	ENE	11.3	SSW	0.0	0.0	0.0		
3	12.3	18.8	4.9	12.6	S	23.4	WSW	32.4	W	18.5	6.0	4.0		
4	10.4	14.1	5.8	10.2	WSW	14.1	SW	19.5	SW)	0.0	0.0	0.0		
5	11.0	14.3	5.1	7.2	WNW	13.4	SW)	18.0	W)	0.0	0.0	0.0		
6	8.4	11.9	5.7	6.9	WNW	12.1	W	22.1	W	1.0	0.5	0.5		
7	4.7	8.3	1.0	2.8	SSE	7.1	NNE	9.3	NNE	0.0	0.0	0.0		
8	11.2	18.8	-0.9	7.0	WSW	14.3	WSW	19.0	WSW	0.0	0.0	0.0		
9	16.6	20.5	11.8	7.5	WSW	13.9	WSW	19.0	WSW	0.0	0.0	0.0		
10	15.5	22.4	7.4	3.0	S	9.3	S	13.9	S	0.5	0.5	0.5		
前半旬	10.2	15.2	3.7	7.9	WNW					21.0				
後半旬	11.3	16.4	5.0	5.4	WSW					1.5				
旬	10.8	15.8	4.4	6.7	WSW					22.5				
平年差/比	-0.2	-0.6	-1.0							59				

観測所名	松江									10 以上積算気温			79	
	気温( )			風向・風速(m/s)						降水量(mm)				日照 (h)
	平均	最高	最低	平均	最多	最大	風向	瞬間	風向	日計	1時間	10分		
1	7.4	11.3	3.0	4.4	WNW	9.4	NW	14.4	NW	3.0	2.5	1.0	2.0	
2	9.5	17.3	1.0	2.3	ESE	6.4	ESE	10.2	ESE	0.0	0.0	0.0	10.7	
3	12.5	20.0	4.5	9.4	WNW	22.1	W	35.7	WSW	22.0	11.0	7.0	1.8	
4	10.4	14.1	4.2	9.1	W	13	W	21.1	WNW	1.0	0.5	0.5	11.1	
5	11.6	14.8	6.7	6.2	W	12.7	W	20.1	W	0.5	0.5	0.5	6.8	
6	8.5	12.4	5.4	5.4	WNW	12.5	W	21.0	WSW	0.5	0.5	0.5	5.6	
7	5.5	9.0	1.8	2.0	NW	6.4	NW	9.4	NW	0.5	0.5	0.5	1.4	
8	11.4	18.3	0.3	4.7	W	11.8	W	18.2	W	0.0	0.0	0.0	11.2	
9	16.5	20.0	12.5	7.4	W	12.4	W	19.6	W	0.0	0.0	0.0	9.1	
10	16.4	22.8	9.5	1.8	E	5.6	SSW	15.2	SSW	0.0	0.0	0.0	2.1	
前半旬	10.3	15.5	3.9	6.3	W					26.5			32.4	
後半旬	11.7	16.5	5.9	4.3	W					1.0			29.4	
旬	11.0	16.0	4.9	5.3	W					27.5			61.8	
平年差/比	-0.1	-0.6	-1.2							68			110	

観測所名	出雲									10 以上積算気温			90	
	気温( )			風向・風速(m/s)						降水量(mm)				日照 (h)
	平均	最高	最低	平均	最多	最大	風向	瞬間	風向	日計	1時間	10分		
1	7.4	10.2	1.4	3.2	WNW	7.9	WNW	15.1	WNW	0.5	0.5	0.5	1.3	
2	11.3	21.0	-0.8	2.3	S	8.3	S	18.6	SSW	0.0	0.0	0.0	10.7	
3	12.4	18.9	5.4	8.3	S	17	WSW	32.3	WSW	23.5	9.5	6.0	1.4	
4	10.6	13.9	6.2	6.1	W	9	W	17.6	WSW	0.0	0.0	0.0	9.5	
5	11.0	13.3	5.0	4.2	W	11	WSW	18.9	WSW	0.0	0.0	0.0	5.9	
6	8.2	11.5	3.3	4.1	WSW	9	WSW	19.0	WNW	1.5	1.0	0.5	5.8	
7	4.9	10.4	0.4	1.3	WNW	4.1	WNW	7.6	WNW	0.0	0.0	0.0	4.6	
8	11.9	19.3	-0.6	3.4	WSW	8.1	W	15.4	W	0.0	0.0	0.0	11.3	
9	16.9	20.1	11.6	5.1	WSW	10	WSW	17.1	WSW	0.0	0.0	0.0	8.7	
10	16.3	22.7	8.2	2.1	SSW	7.6	S	17.1	SSE	0.0	0.0	0.0	1.0	
前半旬	10.5	15.5	3.4	4.8	W					24.0			28.8	
後半旬	11.6	16.8	4.6	3.2	WSW					1.5			31.4	
旬	11.1	16.1	4.0	4.0	W					25.5			60.2	
平年差/比	+0.5	+0.1	-0.6							65			102	

観測所名	大田									10 以上積算気温			90	
	気温( )			風向・風速(m/s)						降水量(mm)				日照 (h)
	平均	最高	最低	平均	最多	最大	風向	瞬間	風向	日計	1時間	10分		
1	7.4	11.6	1.6	3.2	NW	9	NW	14.3	NW	0.0	0.0	0.0	3.0	
2	11.5	21.0	-0.1	2.0	SE	4.5	SE	9.2	ESE	0.0	0.0	0.0	10.8	
3	11.5	16.3	5.5	6.1	SE	10.6	SE	23.2	W	29.0	14.5	9.0	1.0	
4	10.4	13.6	6.2	3.2	WNW	6.2	WNW	13.6	WNW	0.0	0.0	0.0	9.8	
5	11.1	15.0	5.6	2.5	NW	5.6	NNW	11.9	WNW	0.0	0.0	0.0	5.6	
6	8.6	12.4	5.0	3.7	NW	8	NW	19.5	NW	2.5	1.5	1.0	6.9	
7	4.8	10.5	1.2	1.7	WNW	4.1	WNW	8.2	W	0.5	0.5	0.5	4.7	
8	12.1	18.6	0.8	2.5	W	5.6	W	12.4	WSW	0.0	0.0	0.0	11.2	
9	17.0	20.8	12.4	2.2	W	5.5	W	14.0	W	0.0	0.0	0.0	10.1	
10	16.2	20.9	10.9	2.6	SE	6.6	SE	15.4	ESE	0.0	0.0	0.0	0.0	
前半旬	10.4	15.5	3.8	3.4	NW					29.0			30.2	
後半旬	11.7	16.6	6.1	2.5	W					3.0			32.9	
旬	11.1	16.1	4.9	3.0	SE					32.0			63.1	
平年差/比	-0.3	-0.8	-0.9							77			105	



# 地域気象観測旬報

2012年4月1日～10日 島根県 (68)  
(3/5)

観測所名	掛合										10 以上積算気温			日照 (h)
	気温( )			風向・風速(m/s)						降水量(mm)				
	平均	最高	最低	平均	最多	最大	風向	瞬間	風向	日計	1時間	10分		
1	5.2	8.1	-0.1	2.0	NNE	5.5	NNE	12.8	N	0.5	0.5	0.5	0.4	
2	9.9	19.7	-2.0	2.1	S	6.1	S	14.2	SSE	0.0	0.0	0.0	10.1	
3	10.4	16.2	2.8	4.3	SSE	9.8	SSE	21.8	SSE	27.0	9.0	5.5	1.7	
4	8.9	13.8	3.2	3.0	SSE	6.9	NNW	13.9	SSE	0.5	0.5	0.5	10.0	
5	9.8	13.1	4.1	2.6	SSE	5.8	SSE	15.4	SSE	0.0	0.0	0.0	5.3	
6	6.6	10.7	3.2	2.6	NNW	7	N	13.4	N	4.0	2.5	1.5	4.8	
7	2.9	6.6	-1.0	1.0	SE	3.8	N	7.5	N	0.5	0.5	0.5	1.5	
8	10.9	20.2	-1.8	3.1	SSE	6.1	SSE	15.7	S	0.0	0.0	0.0	10.2	
9	15.6	20.4	9.6	3.1	SSE	6.9	SSE	15.8	S	0.0	0.0	0.0	8.5	
10	14.9	20.7	7.5	1.9	S	4.6	SSE	14.0	S	0.0	0.0	0.0	0.5	
前半旬	8.8	14.2	1.6	2.8	SSE					28.0			27.5	
後半旬	10.2	15.7	3.5	2.3	SSE					4.5			25.5	
旬	9.5	15.0	2.6	2.6	SSE					32.5			53.0	
平年差/比	-0.2	-1.1	-0.7							73			105	

観測所名	横田										10 以上積算気温			日照 (h)
	気温( )			風向・風速(m/s)						降水量(mm)				
	平均	最高	最低	平均	最多	最大	風向	瞬間	風向	日計	1時間	10分		
1	3.6	7.7	-1.4	2.5	WNW	6.8	SSW	12.4	SSW	2.5	1.0	1.0	2.0	
2	8.6	18.5	-3.2	2.1	S	6.8	S	15.4	SSE	0.0	0.0	0.0	11.1	
3	8.5	14.5	0.2	5.5	S	11.5	WSW	23.2	SW	32.5	7.5	4.0	2.2	
4	6.6	12.4	1.0	3.9	WSW	8.4	W	14.0	SW	0.0	1.0	0.5	9.6	
5	8.3	12.8	2.0	3.5	WNW	7.7	WNW	12.9	W	0.0	0.0	0.0	6.5	
6	4.8	9.1	0.6	3.2	NNW	8.5	WSW	14.7	SW	5.5	2.5	1.5	5.2	
7	1.4	4.4	-2.0	1.1	SW	4.4	NNE	8.7	NNE	3.0	2.0	1.0	1.6	
8	7.9	18.7	-3.4	2.1	WSW	7	W	13.8	SW	0.0	0.0	0.0	11.8	
9	13.6	19.5	5.5	3.3	WSW	7.9	WNW	12.5	W	0.0	0.0	0.0	8.1	
10	12.9	19.6	4.4	1.8	S	6.1	S	14.3	SSW	0.0	0.0	0.0	1.5	
前半旬	7.1	13.2	-0.3	3.5	WSW					35.0			31.4	
後半旬	8.1	14.3	1.0	2.3	WSW					8.5			28.2	
旬	7.6	13.7	0.4	2.9	WSW					43.5			59.6	
平年差/比	-1.1	-1.9	-1.7							122			106	

観測所名	赤名										10 以上積算気温			日照 (h)
	気温( )			風向・風速(m/s)						降水量(mm)				
	平均	最高	最低	平均	最多	最大	風向	瞬間	風向	日計	1時間	10分		
1	3.1	7.4	-1.8	1.3	N	3.4	N	7.3	NNW	1.0	0.5	0.5	2.1	
2	7.4	16.4	-2.8	1.7	SSE	4.7	SE	9.9	SE	0.0	0.0	0.0	9.9	
3	7.2	14.3	0.3	2.4	SSE	5.2	SE	13.9	SSE	34.0	10.5	6.5	0.7	
4	5.9	11.4	1.3	1.6	NNE	4	N	8.9	NNW	0.0	0.0	0.0	9.0	
5	7.7	11.4	3.4	1.2	SSE	3.4	N	8.8	NNW	0.5	0.5	0.5	4.2	
6	4.6	8.8	0.7	1.7	N	3.4	N	7.7	NW	4.5	1.5	1.0	4.4	
7	1.3	5.0	-2.3	0.9	N	3.3	NNW	7.3	N	0.5	0.5	0.5	1.9	
8	7.5	17.9	-3.2	1.3	S	3.5	SSE	7.4	S	0.0	0.0	0.0	9.5	
9	12.0	18.9	2.7	1.3	S	3.1	SE	9.9	S	0.0	0.0	0.0	7.4	
10	11.8	17.4	4.9	1.3	SSE	3.8	SE	8.9	SSE	2.0	1.5	0.5	0.0	
前半旬	6.3	12.2	0.1	1.6	SSE					35.5			25.9	
後半旬	7.4	13.6	0.6	1.3	N					7.0			23.2	
旬	6.9	12.9	0.3	1.5	SSE					42.5			49.1	
平年差/比	-1.4	-1.6	-1.7							92			103	

観測所名	川本										10 以上積算気温			日照 (h)
	気温( )			風向・風速(m/s)						降水量(mm)				
	平均	最高	最低	平均	最多	最大	風向	瞬間	風向	日計	1時間	10分		
1	6.5	11.3	0.2	1.5	W	4.2	WSW	10.2	W	0.0	0.0	0.0	4.3	
2	10.2	21.1	-1.2	2.5	SSE	6.7	S	15.3	SE	0.0	0.0	0.0	10.3	
3	11.1	17.5	5.2	5.6	WSW	11.3	WSW	23.4	W	25.5	10.0	8.0	1.4	
4	9.7	14.7	5.3	3.8	WSW	6.9	SW	13.4	SW	0.0	0.0	0.0	10.7	
5	11.0	14.8	5.7	2.5	WSW	5.2	WSW	10.6	W	0.0	0.0	0.0	5.3	
6	7.8	12.5	3.8	2.7	WSW	6.9	SW	14.7	WSW	2.5	1.0	1.0	7.3	
7	4.1	8.7	-0.6	1.2	WNW	3.8	WSW	8.6	WSW	0.5	0.5	0.5	1.9	
8	10.2	20.7	-1.3	1.9	SW	6.5	SW	13.9	WSW	0.0	0.0	0.0	10.2	
9	14.5	21.8	6.3	2.0	WSW	5.8	SW	12.4	SSW	0.0	0.0	0.0	8.3	
10	13.9	20.4	7.0	1.9	SSE	6.6	SSE	13.7	S	1.5	1.0	0.5	0.0	
前半旬	9.7	15.9	3.0	3.2	WSW					25.5			32.0	
後半旬	10.1	16.8	3.0	1.9	WSW					4.5			27.7	
旬	9.9	16.4	3.0	2.6	WSW					30.0			59.7	
平年差/比	-0.2	-0.4	-0.8							68			117	

## 地域気象観測旬報

2012年4月1日～10日 島根県 (68)  
(4/5)

観測所名	浜田										10 以上積算気温			95
日付	気温( )			風向・風速(m/s)						降水量(mm)			日照(h)	
	平均	最高	最低	平均	最多	最大	風向	瞬間	風向	日計	1時間	10分		
1	8.5	11.9	3.9	4.0	W	10	WNW	16.7	WSW	0.0	0.0	0.0	6.2	
2	11.5	20.2	1.0	2.8	ENE	7.1	SSW	15.0	SSE	0.0	0.0	0.0	10.7	
3	13.6	20.6	7.2	11.7	W	25.1	SW	34.7	WSW	7.0	6.0	3.0	0.9	
4	10.7	13.6	7.1	8.6	SW	12.6	SW	18.5	SW	0.0	0.0	0.0	10.4	
5	12.8	15.0	9.7	6.6	WSW	11.8	SW	18.4	W	0.0	0.0	0.0	6.1	
6	9.7	12.4	6.5	5.9	WSW	15.5	SW	22.3	SW	1.0	1.0	1.0	7.6	
7	6.7	10.3	3.2	2.7	NNE	6.9	SW	10.4	WSW	0.0	0.0	0.0	3.8	
8	12.9	18.0	2.2	6.4	SW	10.2	SW	14.6	SW	0.0	0.0	0.0	11.4	
9	16.6	19.7	12.5	7.2	SW	12.2	SW	17.4	SW	0.0	0.0	0.0	9.0	
10	17.0	20.3	12.1	2.3	SSW	5.4	SSW	9.3	SSE	0.0	0.0	0.0	0.0	
前半旬	11.4	16.3	5.8	6.7	WSW					7.0			34.3	
後半旬	12.6	16.1	7.3	4.9	SW					1.0			31.8	
旬	12.0	16.2	6.5	5.8	SW					8.0			66.1	
平年差/比	+0.3	0.0	-0.4							19			116	

観測所名	弥栄										10 以上積算気温			27
日付	気温( )			風向・風速(m/s)						降水量(mm)			日照(h)	
	平均	最高	最低	平均	最多	最大	風向	瞬間	風向	日計	1時間	10分		
1	4.5	10.2	-1.9	2.4	NNW	5.9	NW	10.9	WNW	0.0	0.0	0.0	6.4	
2	9.3	20.5	-4.7	2.0	N	5.3	S	14.4	S	0.0	0.0	0.0	10.4	
3	9.7	17.9	2.9	4.6	SSW	9.8	SSE	28.2	SE	16.0	6.0	3.5	0.6	
4	7.8	12.9	3.1	2.9	WSW	5.7	W	12.6	WSW	0.0	0.0	0.0	10.4	
5	9.2	13.3	7.0	2.4	S	5.6	NW	10.6	WSW	0.0	0.0	0.0	3.5	
6	6.4	10.9	3.1	3.1	NW	6.1	NW	13.1	NNE	1.5	1.5	0.5	6.3	
7	1.8	4.7	-2.5	1.2	NW	5.2	N	9.8	NNE	2.5	1.5	1.0	1.0	
8	9.6	18.1	-4.0	2.2	S	4.9	W	11.7	W	0.0	0.0	0.0	10.2	
9	14.0	20.3	6.4	2.3	S	5.4	W	10.9	WSW	0.0	0.0	0.0	8.0	
10	12.8	19.8	4.7	1.3	SSW	6.1	SSE	21.7	SE	0.5	0.5	0.5	0.1	
前半旬	8.1	15.0	1.3	2.9	S					16.0			31.3	
後半旬	8.9	14.8	1.5	2.0	S					4.5			25.6	
旬	8.5	14.9	1.4	2.4	S					20.5			56.9	
平年差/比	-0.3	-0.3	-0.7							43			107	

観測所名	瑞穂										10 以上積算気温			34
日付	気温( )			風向・風速(m/s)						降水量(mm)			日照(h)	
	平均	最高	最低	平均	最多	最大	風向	瞬間	風向	日計	1時間	10分		
1	4.0	10.1	-1.9	1.9	WNW	5.5	W	10.6	WNW	0.5	0.5	0.5	5.5	
2	8.0	17.8	-3.9	2.7	S	8.5	S	17.2	S	0.0	0.0	0.0	11.1	
3	8.9	15.0	2.0	5.3	W	13.9	W	23.8	W	28.0	8.5	5.5	1.1	
4	7.2	12.9	2.7	4.0	W	8	W	16.6	WNW	0.0	0.0	0.0	11.5	
5	10.1	13.5	8.2	4.0	W	6.8	W	13.4	WNW	0.0	0.0	0.0	4.8	
6	5.7	10.2	2.5	3.2	WNW	7	W	15.4	WNW	7.0	3.0	1.0	7.4	
7	2.1	6.3	-2.6	1.3	WNW	4.7	WNW	8.1	W	0.0	0.5	0.0	2.0	
8	7.3	19.4	-4.5	1.5	W	6.4	W	10.9	W	0.0	0.0	0.0	10.8	
9	12.1	20.7	1.6	1.9	WNW	6.8	W	12.7	WSW	0.0	0.0	0.0	7.9	
10	11.4	18.1	3.5	1.5	SSW	5.8	S	14.2	S	5.0	2.0	1.0	0.2	
前半旬	7.6	13.9	1.4	3.6	W					28.5			34.0	
後半旬	7.7	14.9	0.1	1.9	WNW					12.0			28.3	
旬	7.7	14.4	0.8	2.7	W					40.5			62.3	
平年差/比	-0.9	-1.3	-0.9							93			111	

観測所名	高津										10 以上積算気温			102
日付	気温( )			風向・風速(m/s)						降水量(mm)			日照(h)	
	平均	最高	最低	平均	最多	最大	風向	瞬間	風向	日計	1時間	10分		
1	7.6	10.8	2.1	4.6	NW	11.3	NW	15.9	WNW	0.0	0.0	0.0		
2	10.7	19.8	0.4	4.8	S	12.7	S	19.5	S	0.0	0.0	0.0		
3	12.9	17.8	8.0	11.3	W	16.7	SSE	26.7	S	5.0	3.0	1.0		
4	10.8	15.1	6.7	6.8	WNW	11	WNW	15.9	NW	0.0	0.0	0.0		
5	12.3	15.1	9.8	5.2	NW	13.4	NW	16.5	NW	0.0	0.0	0.0		
6	10.0	12.7	7.4	6.6	NW	15.5	NW	20.1	WNW	0.0	0.0	0.0		
7	5.7	8.7	2.3	3.6	NW	9.2	NW	11.8	NW	2.5	2.0	1.5		
8	12.4	20.4	1.9	5.0	S	9	WSW	14.9	SW	0.0	0.0	0.0		
9	16.7	22.5	11.4	4.8	S	10.5	WSW	15.9	W	0.0	0.0	0.0		
10	16.2	21.5	10.7	4.7	SSE	12.4	SSE	19.5	SSE	0.0	0.0	0.0		
前半旬	10.9	15.7	5.4	6.5	S					5.0				
後半旬	12.2	17.2	6.7	4.9	SSE					2.5				
旬	11.5	16.4	6.1	5.7	SSE					7.5				
平年差/比	+0.1	+0.1	-0.4							20				

## 地域気象観測旬報

2012年4月1日～10日 島根県 (68)

(5/5)

観測所名	益田										10 以上積算気温			109
日付	気温( )			風向・風速(m/s)						降水量(mm)			日照(h)	
	平均	最高	最低	平均	最多	最大	風向	瞬間	風向	日計	1時間	10分		
1	8.8	11.9	2.8	2.4	WNW	4.7	WNW	10.5	WNW	0.0	0.0	0.0	7.3	
2	11.7	23.0	0.1	2.6	S	8.3	S	16.8	SSE	0.0	0.0	0.0	10.8	
3	13.8	19.1	9.1	5.9	WSW	11.1	SSE	23.2	SSE	5.5	3.5	1.0	0.7	
4	11.6	16.5	7.5	3.2	W	5.4	WNW	11.0	NW	0.0	0.0	0.0	10.1	
5	13.1	15.4	11.0	2.8	S	5.6	WNW	11.4	WNW	0.0	0.0	0.0	3.1	
6	10.7	13.6	7.9	3.3	WNW	6.3	WNW	13.6	WNW	0.0	0.0	0.0	8.2	
7	6.3	9.3	2.2	1.7	NNW	4	SW	8.9	N	6.0	3.0	2.0	2.2	
8	12.9	21.6	1.2	2.2	SSE	4.9	SW	9.8	W	0.0	0.0	0.0	11.6	
9	17.8	23.6	12.8	2.6	ESE	4.8	WSW	10.0	SW	0.0	0.0	0.0	9.7	
10	17.0	22.4	11.1	2.2	S	6.8	S	16.4	SW	0.0	0.0	0.0	0.0	
前半旬	11.8	17.2	6.1	3.4	S					5.5			32.0	
後半旬	12.9	18.1	7.0	2.4	S					6.0			31.7	
旬	12.4	17.6	6.6	2.9	S					11.5			63.7	
平年差/比	+0.8	+0.9	+0.4							28			107	

観測所名	津和野										10 以上積算気温			76
日付	気温( )			風向・風速(m/s)						降水量(mm)			日照(h)	
	平均	最高	最低	平均	最多	最大	風向	瞬間	風向	日計	1時間	10分		
1	7.4	12.9	0.9	2.0	N	4.4	NNE	8.3	NE	0.0	0.0	0.0	6.6	
2	10.7	20.8	-1.6	3.3	SSW	8.5	S	17.9	SSE	0.0	0.0	0.0	9.7	
3	11.9	17.6	6.9	6.2	SSW	11.9	SSW	22.4	S	14.5	4.5	1.5	0.1	
4	9.7	15.7	1.8	3.1	SSW	8	SSW	12.8	SSE	0.0	0.0	0.0	9.7	
5	11.9	16.2	9.1	3.4	SSW	9.1	SSW	20.7	S	0.0	0.0	0.0	2.9	
6	9.4	13.7	4.7	2.7	NE	6.9	S	13.3	SSW	1.5	1.0	0.5	8.4	
7	5.0	10.2	0.7	1.4	NE	4.6	NE	8.2	NE	2.5	1.5	1.0	2.3	
8	11.2	21.0	-0.6	2.7	WSW	6.7	SSW	11.2	S	0.0	0.0	0.0	9.8	
9	15.7	22.7	8.0	2.6	S	6.7	SSW	10.9	SSW	0.0	0.0	0.0	7.3	
10	14.9	21.0	8.1	2.9	SSW	10.9	S	21.1	S	0.0	0.0	0.0	0.1	
前半旬	10.3	16.6	3.4	3.6	SSW					14.5			29.0	
後半旬	11.2	17.7	4.2	2.5	SSW					4.0			27.9	
旬	10.8	17.2	3.8	3.0	SSW					18.5			56.9	
平年差/比	0.0	-0.6	-0.7							39			114	

観測所名	吉賀										10 以上積算気温			48
日付	気温( )			風向・風速(m/s)						降水量(mm)			日照(h)	
	平均	最高	最低	平均	最多	最大	風向	瞬間	風向	日計	1時間	10分		
1	5.8	10.7	-0.4	3.4	NE	8.4	NE	15.9	NE	0.0	0.0	0.0	7.4	
2	9.0	18.8	-2.6	2.8	WSW	10.9	WSW	19.9	SW	0.0	0.0	0.0	9.2	
3	10.8	16.8	5.6	4.8	SW	9.1	SW	21.2	S	43.5	12.5	4.0	0.0	
4	9.2	14.5	4.3	4.4	NE	9	NE	16.0	NE	0.0	0.0	0.0	8.8	
5	11.1	13.9	7.6	2.5	S	6.7	SSW	19.1	SSW	0.0	0.0	0.0	2.0	
6	8.3	12.1	3.5	4.2	NE	8.9	ENE	19.9	NE	2.5	1.0	0.5	8.1	
7	3.7	6.7	-0.6	2.4	NE	7.2	NE	14.2	ENE	2.5	1.0	1.0	1.7	
8	8.8	20.0	-0.9	1.5	NE	5.8	NE	13.2	NNE	0.0	0.0	0.0	9.5	
9	13.1	22.0	4.2	2.0	SW	6.2	SW	11.9	SSW	0.0	0.0	0.0	8.8	
10	13.0	18.5	5.8	2.3	W	6.1	W	13.3	WNW	0.0	0.0	0.0	0.2	
前半旬	9.2	14.9	2.9	3.6	NE					43.5			27.4	
後半旬	9.4	15.9	2.4	2.5	NE					5.0			28.3	
旬	9.3	15.4	2.7	3.0	NE					48.5			55.7	
平年差/比	//	//	//							//			//	

## 地域雨量観測旬報

2012年4月1日～10日 島根県 (68)

(1/1)

観測所名	大東				伯太				佐田				福光				桜江				三隅			
	降水量(mm)				降水量(mm)				降水量(mm)				降水量(mm)				降水量(mm)				降水量(mm)			
	日計	平年比	最大1時間	最大10分間	日計	平年比	最大1時間	最大10分間	日計	平年比	最大1時間	最大10分間	日計	平年比	最大1時間	最大10分間	日計	平年比	最大1時間	最大10分間	日計	平年比	最大1時間	最大10分間
1	2.0		1.5	1.0	5.0		2.5	1.0	1.0		1.0	1.0	0.0		0.0	0.0	0.0		0.0	0.0	0.0		0.0	0.0
2	0.0		0.0	0.0	0.0		0.0	0.0	0.0		0.0	0.0	0.0		0.0	0.0	0.0		0.0	0.0	0.0		0.0	0.0
3	25.5		8.5	5.0	38.5		14.0	9.0	30.0		11.5	4.5	24.5		13.5	10.0	19.0		7.0	5.0	7.5		6.0	3.5
4	0.0		0.5	0.0	5.0		4.0	1.5	0.0		0.0	0.0	0.0		0.0	0.0	0.0		0.0	0.0	0.0		0.0	0.0
5	2.5		2.0	1.0	1.0		1.0	0.5	0.0		0.0	0.0	0.0		0.0	0.0	0.0		0.0	0.0	0.0		0.0	0.0
半旬計/最大	30.0	159	8.5	5.0	49.5	253	14.0	9.0	31.0	138	11.5	4.5	24.5	136	13.5	10.0	19.0	88	7.0	5.0	7.5	37	6.0	3.5
6	2.5		2.0	1.0	4.0		1.0	1.0	3.5		3.0	1.0	0.0		0.0	0.0	3.5		2.0	1.0	0.0		0.0	0.0
7	0.0		0.0	0.0	1.0		0.5	0.5	0.0		0.0	0.0	0.5		0.5	0.5	0.5		0.5	0.5	0.0		0.0	0.0
8	0.0		0.0	0.0	0.0		0.0	0.0	0.0		0.0	0.0	0.0		0.0	0.0	0.0		0.0	0.0	0.0		0.0	0.0
9	0.0		0.0	0.0	0.0		0.0	0.0	0.0		0.0	0.0	0.0		0.0	0.0	0.0		0.0	0.0	0.0		0.0	0.0
10	0.0		0.0	0.0	0.0		0.0	0.0	0.5		0.5	0.5	0.5		0.5	0.5	0.0		0.0	0.0	0.0		0.0	0.0
半旬計/最大	2.5	14	2.0	1.0	5.0	26	1.0	1.0	4.0	18	3.0	1.0	1.0	6	0.5	0.5	4.0	19	2.0	1.0	0.0	0	0.0	0.0
旬計	32.5	85			54.5	140			35.0	76			25.5	66			23.0	51			7.5	18		
旬最大	25.5		8.5	5.0	38.5		14.0	9.0	30.0		11.5	4.5	24.5		13.5	10.0	19.0		7.0	5.0	7.5		6.0	3.5
起日	3		3	3	3		3	3	3		3	3	3		3	3	3		3	3	3		3	3

観測所名	波佐				匹見																			
	降水量(mm)				降水量(mm)				降水量(mm)				降水量(mm)				降水量(mm)							
	日計	平年比	最大1時間	最大10分間	日計	平年比	最大1時間	最大10分間	日計	平年比	最大1時間	最大10分間	日計	平年比	最大1時間	最大10分間	日計	平年比	最大1時間	最大10分間	日計	平年比	最大1時間	最大10分間
1	1.5		1.0	0.5	1.0		1.0	0.5																
2	0.0		0.0	0.0	0.0		0.0	0.0																
3	28.0		9.5	4.5	18.5		6.0	2.0																
4	0.0		0.0	0.0	0.0		0.0	0.0																
5	1.0		1.0	1.0	0.0		0.0	0.0																
半旬計/最大	30.5	125	9.5	4.5	19.5	92	6.0	2.0																
6	3.5		3.0	1.0	4.0		1.5	0.5																
7	2.5		1.5	1.0	6.5		1.5	1.5																
8	0.0		0.0	0.0	0.0		0.0	0.0																
9	0.0		0.0	0.0	0.0		0.0	0.0																
10	1.5		1.5	0.5	0.0		0.0	0.0																
半旬計/最大	7.5	32	3.0	1.0	10.5	51	1.5	1.5																
旬計	38.0	76			30.0	68																		
旬最大	28.0		9.5	4.5	18.5		6.0	2.0																
起日	3		3	3	3		3	3																

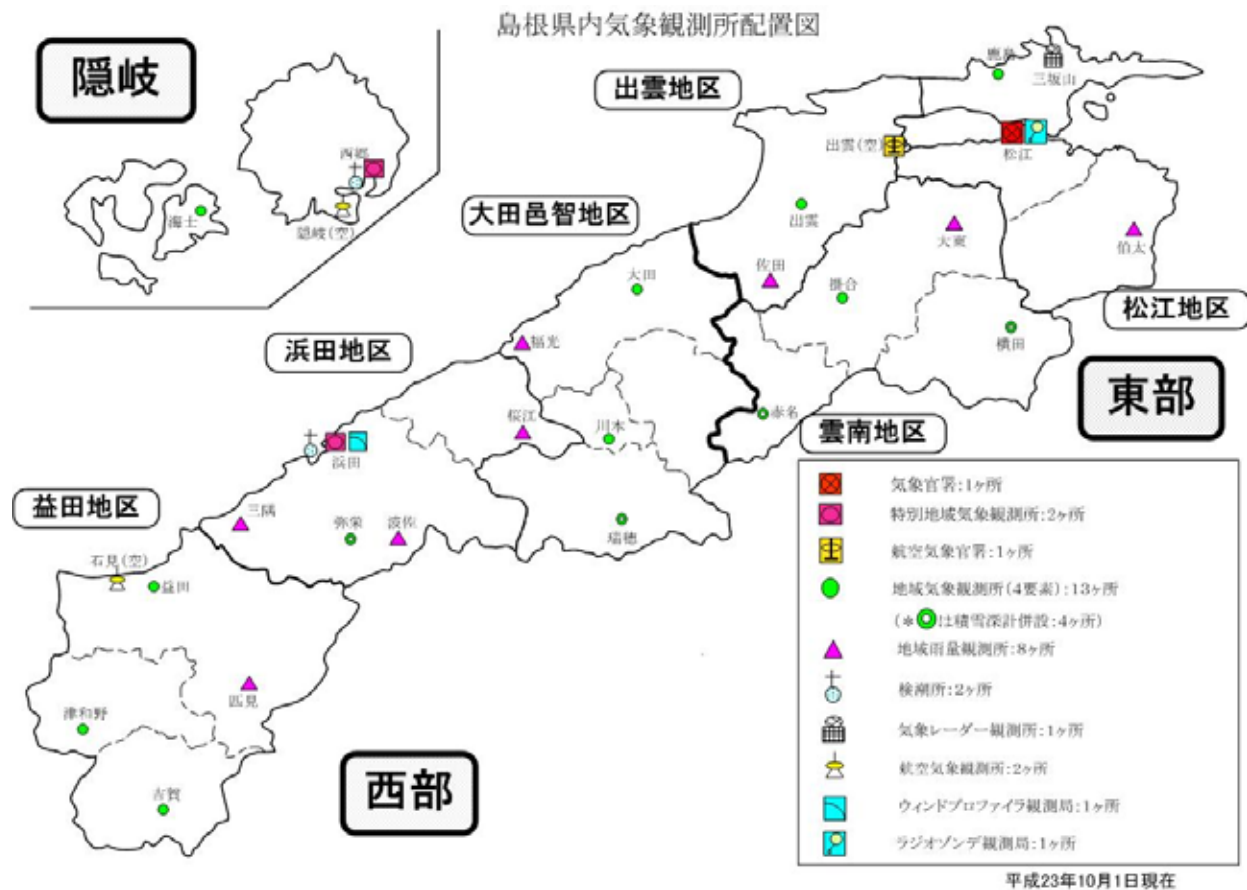
- ⌋: 統計値を求める対象となる資料の一部が欠けているが、その範囲が許容の範囲内の値。
- ⌋: 統計値を求める対象となる資料が、許容する範囲内の資料数を満たさず、十分な信頼を保障できない値である。
- ×: 統計値を求める対象となる資料が、参考値もしくは欠測により全く統計値を求めることができない。

# 地域気象観測積雪旬報

2012年4月1日～10日 島根県(68) 単位:cm  
(1/1)

観測所名	最深積雪		積雪差日合計の最大値		積雪差合計									
	起日	平年差	起日	平年差	起日	平年差								
西郷	0	10	0	0	10	0	0							
松江	0	10	0	0	10	0	0							
横田	1	3	1	1	3	1	1							
赤名	0	10	0	0	10	0	0							
瑞穂	0	10	0	0	10	0	0							
弥栄	0	10	0	0	10	0	0							

) : 統計値を求める対象となる資料の一部が欠けているが、その範囲が許容の範囲内の値。  
] : 統計値を求める対象となる資料が、許容する範囲内の資料数を満たさず、十分な信頼を保障できない値である。  
x : 統計値を求める対象となる資料が、参考値もしくは欠測により全くなく統計値を求めることができない。



島根県地域気象観測所（アメダス）所在地一覧表

観測所	気温	降水量	日照	風向 風速	積雪	所在地	緯度	経度	海面上 の高さ
西郷	○	○	○	○	○	隠岐郡隠岐の島町西町大城の一（西郷特別地域気象観測所）	36°12.2'	133°20.0'	27m
西郷岬	○	○		○		隠岐郡隠岐の島町岬町（隠岐航空気象観測所）	36°10.7'	133°19.4'	80m
海士	○	○	○	○		隠岐郡海士町海士	36°05.8'	133°05.8'	3m
鹿島	○	○	○	○		松江市鹿島町北講武	35°31.2'	133°01.3'	5m
斐川	○	○		○		出雲市斐川町沖州（出雲空港出張所）	35°24.8'	132°53.4'	2m
松江	○	○	○	○	○	松江市西津田（松江地方気象台）	35°27.4'	133°03.9'	17m
出雲	○	○	○	○		出雲市芦渡町	35°19.9'	132°43.8'	20m
大東		○				雲南市大東町下阿用	35°19.1'	132°57.9'	56m
伯太		○				安来市伯太町母里	35°21.0'	133°16.4'	23m
佐田		○				出雲市佐田町大呂	35°13.3'	132°43.4'	100m
大田	○	○	○	○		大田市大田町大田	35°11.4'	132°29.8'	30m
掛合	○	○	○	○		雲南市掛合町掛合	35°11.9'	132°49.0'	215m
横田	○	○	○	○	○	仁多郡奥出雲町稲原	35°10.4'	133°06.2'	369m
福光		○				大田市温泉津町福光	35°04.2'	132°19.9'	8m
赤名	○	○	○	○	○	飯石郡飯南町下赤名	35°00.1'	132°42.7'	444m
桜江		○				江津市桜江町川戸	34°57.2'	132°20.0'	32m
川本	○	○	○	○		邑智郡川本町川本	34°58.6'	132°29.5'	132m
浜田	○	○	○	○		浜田市大辻町（浜田特別地域気象観測所）	34°53.8'	132°04.2'	19m
瑞穂	○	○	○	○	○	邑智郡邑南町淀原	34°51.2'	132°31.8'	327m
三隅		○				浜田市三隅町三隅	34°47.3'	131°57.5'	11m
弥栄	○	○	○	○	○	浜田市弥栄町長安本郷	34°46.6'	132°06.5'	380m
波佐		○				浜田市金城町波佐	34°46.8'	132°11.8'	370m
高津	○	○		○		益田市内田町（石見航空気象観測所）	34°40.5'	131°47.4'	54m
益田	○	○	○	○		益田市あけぼの東町	34°40.6'	131°50.6'	4m
匹見		○				益田市匹見町匹見	34°34.3'	132°01.0'	259m
津和野	○	○	○	○		鹿足郡津和野町森村口	34°27.7'	131°46.2'	165m
吉賀	○	○	○	○		鹿足郡吉賀町七日市	34°23.5'	131°53.6'	250m

# 中国地方 1か月予報

(4月7日から5月6日までの天候見通し)

平成24年4月6日  
広島地方気象台発表

## <特に注意を要する事項>

期間のはじめは気温が低く、その後2週目にかけて気温の変動が大きい見込みです。

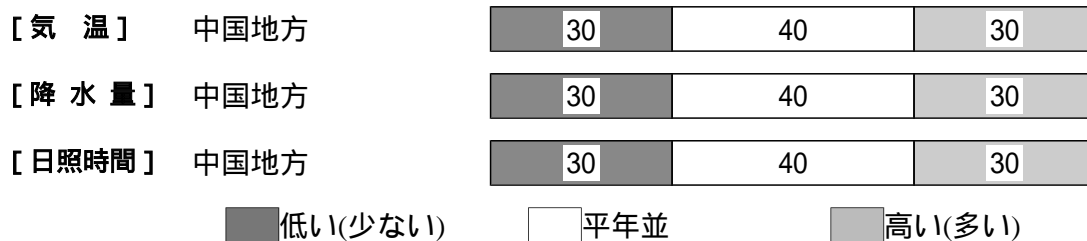
## <予想される向こう1か月の天候>

向こう1か月の出現の可能性が最も大きい天候と、特徴のある気温、降水量等の確率は以下のとおりです。

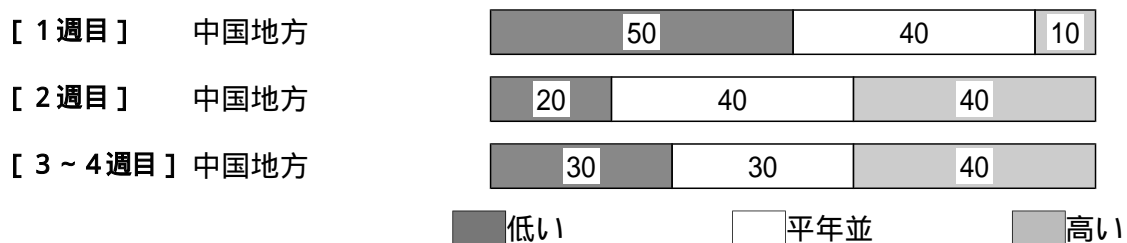
天気は数日の周期で変わるでしょう。平年と同様に晴れの日が多い見込みです。

週別の気温は、1週目は、低い確率50%です。2週目は、平年並または高い確率ともに40%です。

## <向こう1か月の気温、降水量、日照時間の各階級の確率(%)>



## <気温経過の各階級の確率(%)>



## <予報の対象期間>

1か月 : 4月7日(土) ~ 5月6日(日)  
1週目 : 4月7日(土) ~ 4月13日(金)  
2週目 : 4月14日(土) ~ 4月20日(金)  
3~4週目 : 4月21日(土) ~ 5月4日(金)

## <次回発表予定等>

1か月予報 : 毎週金曜日 14時30分 次回は4月13日  
3か月予報 : 4月25日(水) 14時

< 参考資料（平年並の範囲等） >

（ 1 ） 30 年平均値（向こう 1 か月の平均気温、降水量、日照時間と 1 週目、2 週目、3 ～ 4 週目の平均気温）

	気 温 ( )	降 水 量 (mm)	日照時間 (時間)	気 温( )		
				1 週目	2 週目	3 ～ 4 週目
松江	14.1	111.8	184.7	11.9	13.2	15.2
西郷	13.0	120.1	195.6	10.9	12.2	14.1
浜田	14.3	117.6	183.9	12.4	13.6	15.3
鳥取	14.2	109.4	181.8	12.0	13.3	15.3
米子	14.2	106.4	185.6	12.0	13.3	15.3
境	14.2	111.3	188.4	12.1	13.4	15.3
広島	15.8	148.7	191.0	13.8	15.0	16.8
呉	15.2	133.5	191.0	13.3	14.5	16.2
福山	14.6	98.8	194.5	12.6	13.9	15.7
岡山	15.7	97.3	191.5	13.6	14.9	16.8
津山	13.4	129.2	184.8	11.3	12.7	14.5

なお、気温、降水量、日照時間の「平年並」の範囲は、地点ごとに幾分違いはありますが、下に示した地域平均の「平年並」の範囲を参考にして下さい。

（ 2 ） 1981 ～ 2010 年のデータに基づいた向こう 1 か月地域平均の気温、降水量、日照時間の平年差（比）の「平年並」の範囲は次のとおりです。

	気温平年差( )	降水量平年比(%)	日照時間平年比(%)
中国地方	-0.3 ～ +0.3	85 ～ 116	95 ～ 106
山陰	-0.3 ～ +0.3	83 ～ 113	95 ～ 107
山陽	-0.5 ～ +0.5	83 ～ 117	96 ～ 107

（ 3 ） この予報期間の 1 週目、2 週目、3 ～ 4 週目の地域平均の気温平年差の「平年並」の範囲は次のとおりです。

	1 週目	2 週目	3 ～ 4 週目
中国地方	-0.3 ～ +0.6	-0.5 ～ +0.7	-0.4 ～ +0.5
山陰	-0.4 ～ +0.7	-0.6 ～ +0.8	-0.4 ～ +0.4
山陽	-0.4 ～ +0.7	-0.5 ～ +0.8	-0.6 ～ +0.6

< 参考資料（利用上の注意） >

（ 1 ） 気温（降水量）等は、「低い（少ない）」「平年並」「高い（多い）」の 3 つの階級で予報します。階級の幅は、1981 ～ 2010 年の 30 年間に於ける各階級の出現率が等分（それぞれ 33%）となるように決めてあります（気候的出現率と呼びます）。

（ 2 ） 予報する確率の数値は、それぞれの階級が出現する可能性の大きさを表しています。予測資料の信頼性が大きい場合には気候的出現率から大きく隔たった 10% 以下や 60% 以上の確率を付けられますが、特定の階級を強調できない場合には気候的出現率と同じかそれと同程度（30%、40%）の確率しか付けられません。

（ 3 ） 晴れや雨などの天気日数は、平年の日数よりも多い（少ない）場合は「平年に比べて多い（少ない）」、また平年の日数と同程度に多い（少ない）場合には「平年と同様に多い（少ない）」と表現します。なお、単に多い（少ない）と表現した場合には対象期間の 2 分の 1 より多い（少ない）ことを意味します。