

# 島根県農業気象速報

平成24年2月上旬

島根県  
松江地方気象台

平成24年2月13日発行

## 気象概況 平成 24 年 2 月上旬

冬型の気圧配置となる日が多く、雪やみぞれの日が多かった。1 日未明の寒冷前線通過時には、出雲市内で突風による被害が発生した。

日付	天気概況	松江(06 時～18 時)	松江(18 時～翌 06 時)
1 日	低気圧が日本海を東進し、寒冷前線が通過	曇後時々雪	雪時々曇
2 日	冬型の気圧配置となる	雪一時曇	雪時々曇
3 日	冬型の気圧配置が続く	曇時々雪一時晴	曇時々雪
4 日	寒気の影響を受ける	曇時々雪一時晴、みぞれを伴う	曇
5 日	北に偏った高気圧が日本海を東進	曇後時々雨	曇後晴
6 日	前線を伴った低気圧が南岸を通過	曇時々雨一時晴	雨
7 日	冬型の気圧配置となる	曇時々雨	雪時々みぞれ
8 日	冬型の気圧配置が続く	雪	雪時々曇
9 日	冬型の気圧配置が続く	雪時々曇	曇後時々雪
10 日	寒気の影響を受ける	曇時々雪	曇時々晴

### 気象官署・特別地域気象観測所の観測値(2 月上旬)

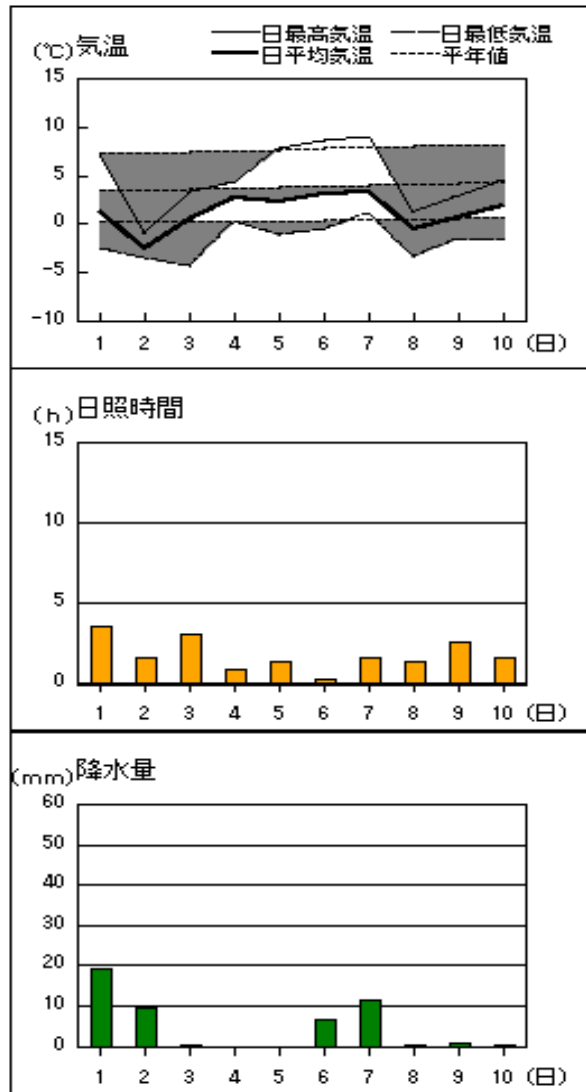
要素	気温( )						降水量(mm)		日照時間(h)	
	平均		最高		最低		本年	平年	本年	平年
	本年	平年	本年	平年	本年	平年				
松江	2.1	4.1	5.3	8.1	-0.7	0.6	37.0	39.7	10.9	26.8
浜田	3.4	5.7	6.1	9.0	0.4	2.4	20.0	26.3	5.0	25.6
西郷	1.2	3.8	4.8	7.6	-1.7	0.2	49.0	40.6	17.9	29.9

平均気温は、松江「低い」、浜田・西郷「かなり低い」。降水量は、松江・浜田「平年並」、西郷「多い」。日照時間は、全域「かなり少ない」。

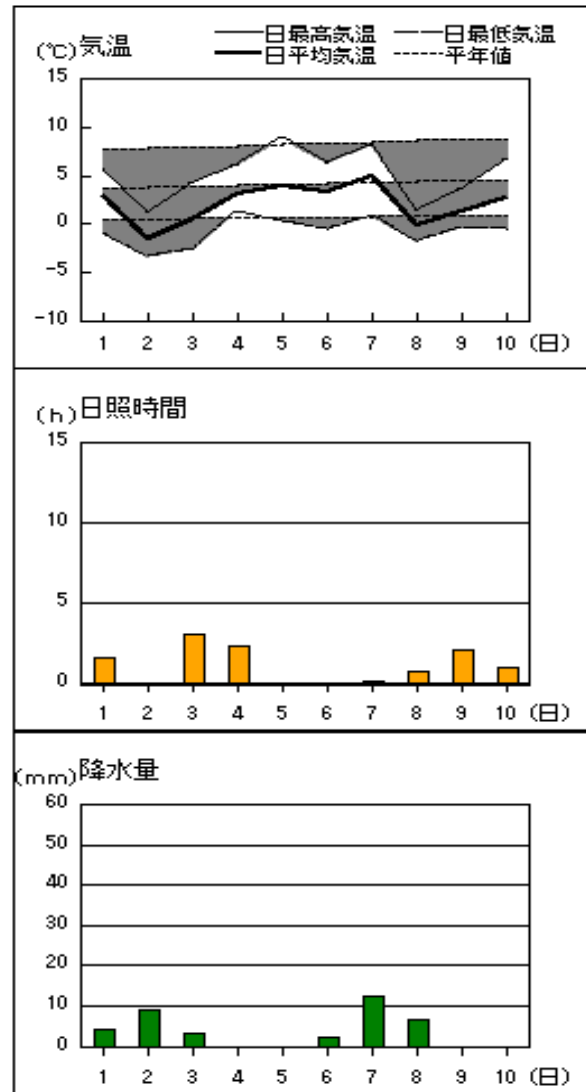
注：地上気象観測における平年の統計期間は、松江、浜田、西郷とも 1981～2010 年の 30 年間である。

アメダス 気象経過図：2012年2月1日-2012年2月10日

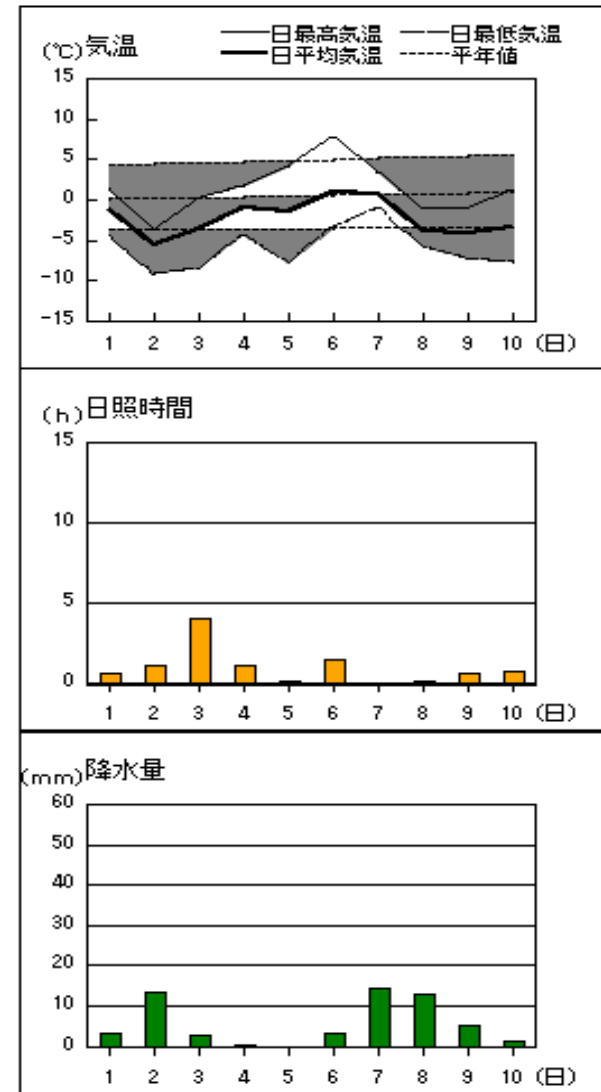
西郷



松江

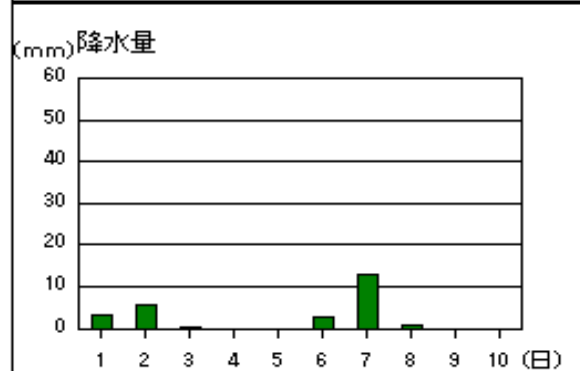
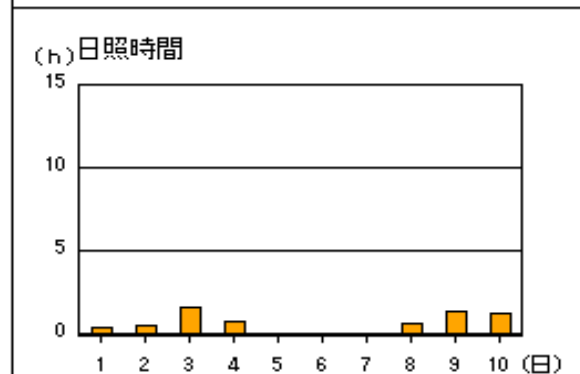
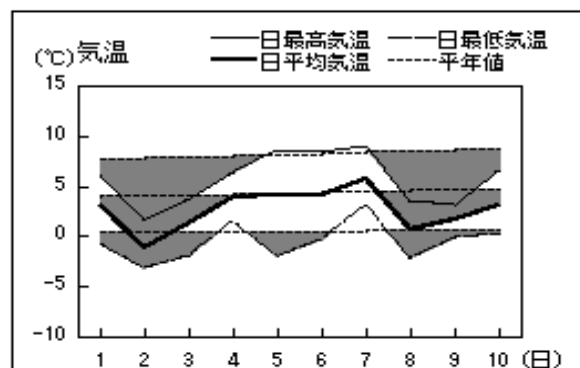


横田

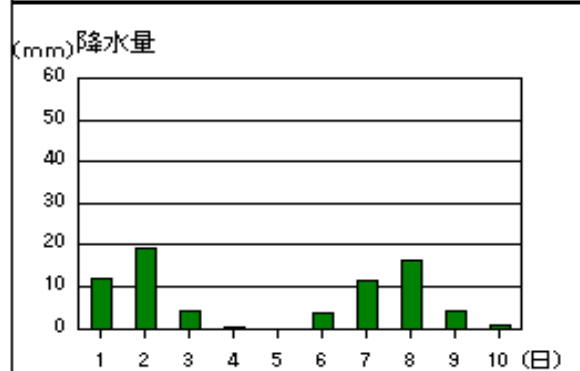
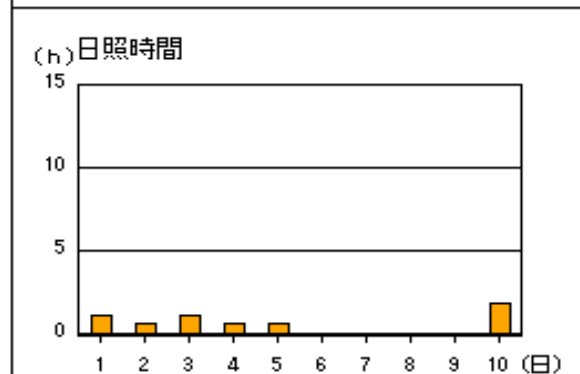
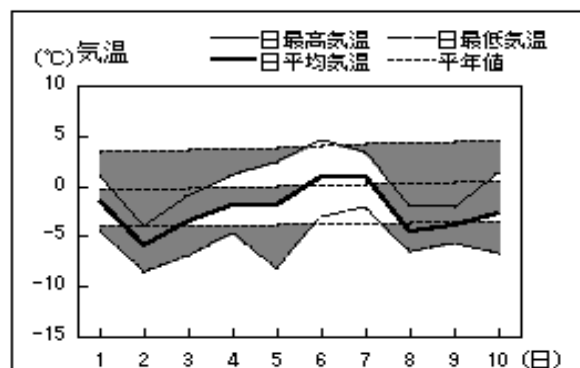


アメダス 気象経過図：2012年2月1日-2012年2月10日

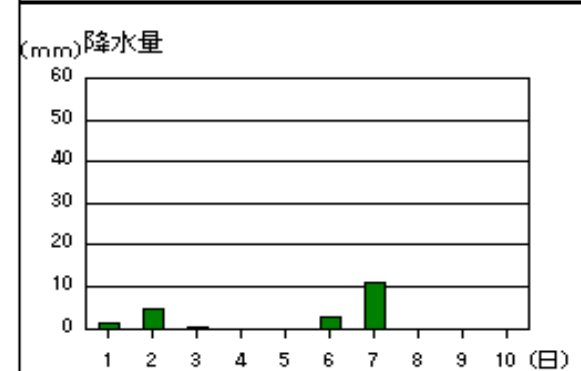
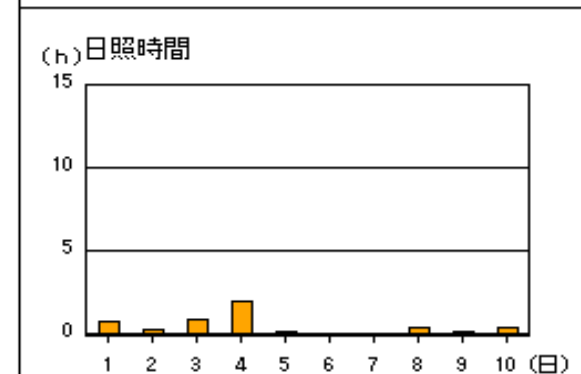
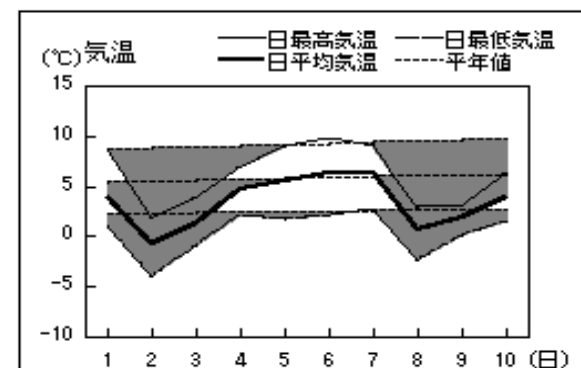
出雲



赤名

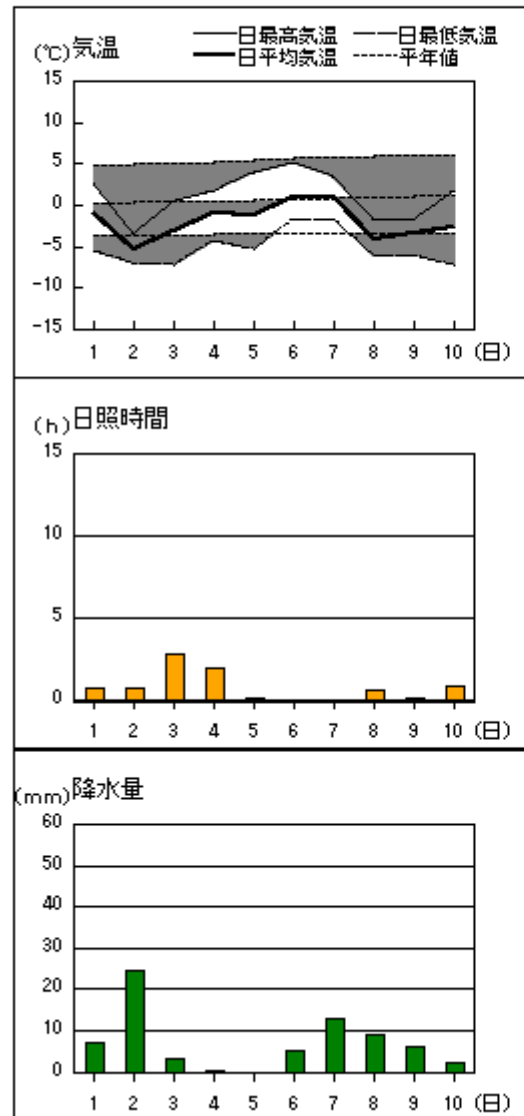


浜田

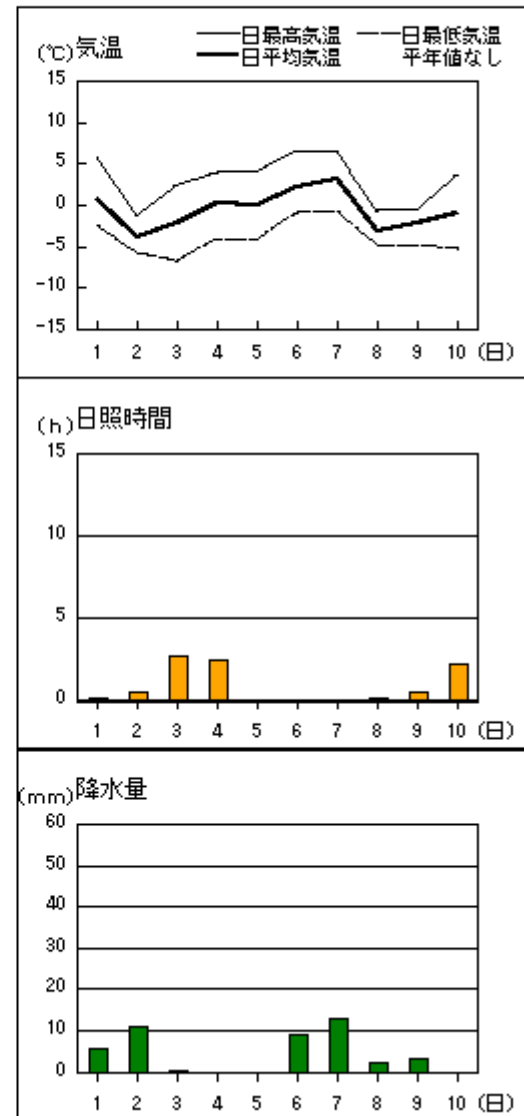


アメダス 気象経過図：2012年2月1日-2012年2月10日

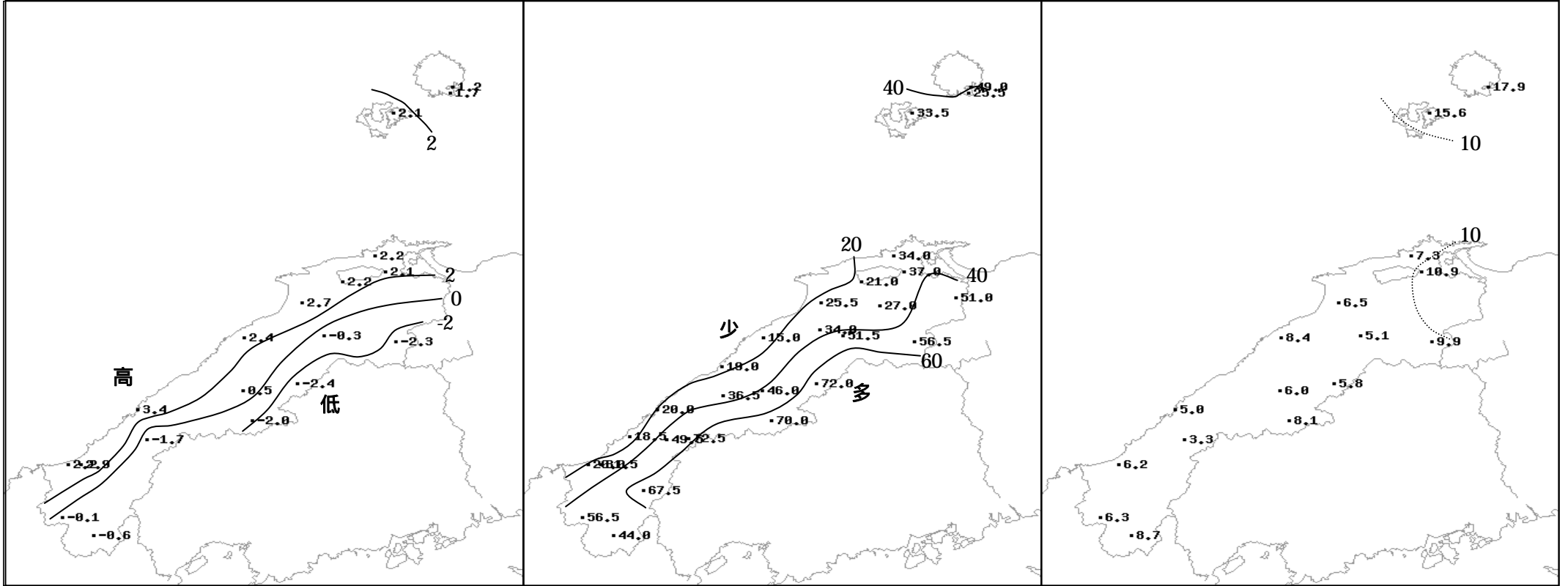
瑞穂



吉賀



# 2012年（平成24年）2月上旬の気象分布図



平均気温 ( °C )

降水量 ( mm )

日照時間 ( h )

## 地域気象観測旬報

2012年2月1日～10日 島根県 (68)  
(1/5)

観測所名	西郷										10 以上積算気温			0
	気温( )			風向・風速(m/s)						降水量(mm)			日照(h)	
	平均	最高	最低	平均	最多	最大	風向	瞬間	風向	日計	1時間	10分		
1	1.3	7.4	-2.5	6.3	WNW	13.1	SW	25.1	W	19.0	7.0	4.5	3.6	
2	-2.5	-0.9	-3.6	3.9	NW	8.3	NW	15.0	WNW	9.5	2.5	1.0	1.6	
3	0.4	3.4	-4.3	4.7	WSW	8.8	W	16.1	W	0.5	0.5	0.5	3.0	
4	2.7	4.4	0.2	5.1	W	9.8	W	17.4	W	0.0	0.0	0.0	0.9	
5	2.3	7.7	-1.2	1.8	NW	5.2	WSW	8.0	SW	0.0	0.0	0.0	1.4	
6	3.0	8.5	-0.6	1.5	NW	3.7	E	5.3	E	6.5	2.5	1.0	0.3	
7	3.4	9.0	1.1	3.2	WNW	7.5	NW	12.9	NW	11.5	4.5	1.0	1.6	
8	-0.6	1.2	-3.3	5.4	WNW	8	WNW	15.2	NW	0.5	0.5	0.5	1.3	
9	0.6	2.9	-1.6	4.3	WNW	8.1	WNW	15.2	W	1.0	1.0	0.5	2.6	
10	1.8	4.5	-1.5	3.0	NW	6.6	NW	10.8	NW	0.5	0.5	0.5	1.6	
前半旬	0.8	4.4	-2.3	4.4	NW					29.0			10.5	
後半旬	1.6	5.2	-1.2	3.5	WNW					20.0			7.4	
旬	1.2	4.8	-1.7	3.9	WNW					49.0			17.9	
平年差/比	-2.6	-2.8	-1.9							121			60	

観測所名	西郷岬										10 以上積算気温			0
	気温( )			風向・風速(m/s)						降水量(mm)			日照(h)	
	平均	最高	最低	平均	最多	最大	風向	瞬間	風向	日計	1時間	10分		
1	1.2	7.4	-2.5	10.0	WNW	18.9	SSW	27.8	W	7.5	2.0	1.0		
2	-2.7	-0.8	-3.8	6.7	NW	11.1	NW	17.0	NW	2.5	1.0	0.5		
3	0.7	3.0	-3.1	8.4	WSW	13.5	WSW	19.0	WSW	0.0	0.0	0.0		
4	2.6	3.8	1.1	8.0	W	14.3	WSW	19.0	WSW	0.0	0.0	0.0		
5	3.5	7.3	-0.1	2.8	N	7.1	SW	10.3	SW	0.0	0.0	0.0		
6	5.4	8.1	2.5	2.1)	NE	3.8)	S)	5.1)	SSW)	6.0	2.5	1.0		
7	4.3	9.0)	0.9)	5.0	NW	10.0)	NW)	18.5)	NW)	9.5	5.0	1.0		
8	-0.9	1.0	-3.1	8.5	WNW	12.1	WNW	18.0	WNW	0.0	0.0	0.0		
9	0.4	1.9	-1.6	7.1	WNW	11.9	WNW	18.5	W	0.0	0.0	0.0		
10	2.1	4.0	0.0	4.5	NW	8.6	WNW	12.9	W	0.0	0.0	0.0		
前半旬	1.1	4.1	-1.7	7.2	NW					10.0				
後半旬	2.3	4.8	-0.3	5.4	WNW					15.5				
旬	1.7	4.5	-1.0	6.3	WNW					25.5				
平年差/比	-2.8	-2.8	-2.6							88				

観測所名	海士										10 以上積算気温			0
	気温( )			風向・風速(m/s)						降水量(mm)			日照(h)	
	平均	最高	最低	平均	最多	最大	風向	瞬間	風向	日計	1時間	10分		
1	2.2	8.2	-2.1	6.4	W	12.9	W	24.5	W	7.0	1.5	0.5	3.1	
2	-1.5	0.2	-3.0	3.9	W	7.1	W	15.3	W	5.5	2.0	1.0	0.8	
3	1.5	3.4	-2.3	3.9	WSW	8.3	W	16.8	SSW	0.5	0.5	0.5	4.8	
4	3.3	4.8	1.1	4.8	W	8.9	W	17.5	W	0.0	0.0	0.0	1.1	
5	2.5	9.0	-1.5	0.8	ENE	3.7	SW	6.8	SSW	0.0	0.0	0.0	1.4	
6	5.0	10.1	-1.1	0.6	E	3.1	ENE	6.4	ENE	7.0	2.5	0.5	0.7	
7	4.9	9.3	1.6	2.7	W	6.2	W	13.2	W	12.0	5.0	1.5	0.6	
8	-0.1	1.7	-2.5	5.0	W	7.6	W	14.8	W	0.5	0.5	0.5	0.2	
9	0.8	2.7	-1.2	4.0	W	7.6	W	14.1	W	0.5	0.5	0.5	2.1	
10	2.7	4.5	-2.1	2.5	W	4.9	WSW	10.1	WSW	0.5	0.5	0.5	0.8	
前半旬	1.6	5.1	-1.6	4.0	W					13.0			11.2	
後半旬	2.7	5.7	-1.1	3.0	W					20.5			4.4	
旬	2.1	5.4	-1.3	3.5	W					33.5			15.6	
平年差/比	-2.3	-2.1	-1.9							104			66	

観測所名	鹿島										10 以上積算気温			0
	気温( )			風向・風速(m/s)						降水量(mm)			日照(h)	
	平均	最高	最低	平均	最多	最大	風向	瞬間	風向	日計	1時間	10分		
1	2.8	6.0	-0.3	6.4	W	11.4	W	20.8	W	7.0	6.0	3.5	0.8	
2	-1.2	0.9	-3.2	5.0	W	10.9	WSW	18.0	WSW	4.5	2.0	1.0	0.0	
3	0.5	3.7	-2.4	3.5	SSW	8.4	SW	11.6	W	1.0	0.5	0.5	2.3	
4	3.4	5.5	0.3	5.1	WSW	9.7	WSW	17.6	WSW	0.5	0.5	0.5	1.3	
5	3.7	8.4	0.2	1.5	S	4.1	S	5.7	S	0.0	0.0	0.0	0.1	
6	3.0	6.8	-1.9	0.6	WSW	2.2	S	3.9	SSW	2.0	1.0	0.5	0.0	
7	5.3	8.3	1.8	2.9	WNW	8.7	W	16.7	W	15.0	5.5	1.5	0.3	
8	0.0	2.0	-1.6	5.4	W	10.1	W	18.1	W	4.0	1.5	0.5	0.4	
9	1.2	2.8	-0.1	5.0	W	10.1	WSW	18.3	W	0.0	0.0	0.0	1.2	
10	2.8	6.5	-0.7	2.2	WNW	6.6	W	9.5	W	0.0	0.0	0.0	0.9	
前半旬	1.8	4.9	-1.1	4.3	W					13.0			4.5	
後半旬	2.5	5.3	-0.5	3.2	W					21.0			2.8	
旬	2.2	5.1	-0.8	3.8	W					34.0			7.3	
平年差/比	-2.0	-2.8	-1.3							103			30	

- ) : 統計値を求める対象となる資料の一部が欠けているが、その範囲が許容の範囲内の値。
- ] : 統計値を求める対象となる資料が、許容する範囲内の資料数を満たさず、十分な信頼を保障できない値である。
- × : 統計値を求める対象となる資料が、参考値もしくは欠測により全くなく統計値を求めることができない。

# 地域気象観測旬報

2012年2月1日～10日 島根県 (68)  
(2/5)

観測所名	斐川													10 以上積算気温			0
	気温( )			風向・風速(m/s)						降水量(mm)			日照 (h)				
	平均	最高	最低	平均	最多	最大	風向	瞬間	風向	日計	1時間	10分					
1	3.0	5.6	0.3	9.2	WNW	14.8	WNW	24.2	SW	5.0	4.5	2.5					
2	-1.5	1.1	-4.0	7.6	W	14.4	WNW	20.6	WNW	1.5	1.0	0.5					
3	0.6	3.9	-3.1	4.9	SW	9	WSW	13.9	WSW	1.0	0.5	0.5					
4	3.3	6.4	1.4	6.1	W	11.2	W	15.4	W	0.0	0.0	0.0					
5	4.1	8.5	1.0	2.7	S	7.1	SSE	8.7	SSE	0.0	0.0	0.0					
6	3.3	5.8	-0.5	1.8	E	4.1	SSE	5.1	SSE	1.5	1.0	0.5					
7	5.1	8.5	1.0	5.4	WNW	12	WNW	15.4	NW	12.0	4.5	1.0					
8	0.2	1.8	-2.0	8.2	W	11.7	WNW	17.5	WNW	0.0	0.0	0.0					
9	1.2	4.1	-0.2	6.8	W	11.1	W	16.5	WNW	0.0	0.0	0.0					
10	2.3	6.1	-0.4	4.7	SSE	9.3	WNW	12.9	NW	0.0	0.0	0.0					
前半旬	1.9	5.1	-0.9	6.1	W					7.5							
後半旬	2.4	5.3	-0.4	5.4	W					13.5							
旬	2.2	5.2	-0.6	5.7	W					21.0							
平年差/比	-2.2	-3.0	-1.4							58							

観測所名	松江													10 以上積算気温			0
	気温( )			風向・風速(m/s)						降水量(mm)			日照 (h)				
	平均	最高	最低	平均	最多	最大	風向	瞬間	風向	日計	1時間	10分					
1	2.8	5.7	-1.0	8.9	W	14.8	W	22.4	WNW	4.0	3.0	2.0	1.6				
2	-1.5	1.2	-3.4	6.7	W	13.5	W	21.4	W	9.0	3.0	1.0	0.0				
3	0.4	4.3	-2.5	3.6	SW	9.1	W	14.1	W	3.0	2.0	1.0	3.0				
4	3.0	6.1	1.3	6.1	W	12.5	W	18.6	W	0.0	0.0	0.0	2.3				
5	4.0	8.9	0.3	1.2	E	4	W	6.0	W	0.0	0.0	0.0	0.0				
6	3.3	6.3	-0.5	1.2	ESE	2.9	WSW	3.7	W	2.0	1.0	0.5	0.0				
7	4.9	8.2	0.9	4.7	W	10.2	W	15.5	W	12.5	4.5	1.0	0.1				
8	-0.2	1.5	-1.7	7.5	W	10.9	W	17.8	W	6.5	1.5	1.0	0.8				
9	1.3	3.7	-0.3	6.7	W	12	W	19.6	W	0.0	0.5	0.0	2.1				
10	2.7	6.8	-0.5	2.9	W	7.5	WNW	12.1	WNW	0.0	0.0	0.0	1.0				
前半旬	1.7	5.2	-1.1	5.3	W					16.0			6.9				
後半旬	2.4	5.3	-0.4	4.6	W					21.0			4.0				
旬	2.1	5.3	-0.7	5.0	W					37.0			10.9				
平年差/比	-2.0	-2.8	-1.3							93			41				

観測所名	出雲													10 以上積算気温			0
	気温( )			風向・風速(m/s)						降水量(mm)			日照 (h)				
	平均	最高	最低	平均	最多	最大	風向	瞬間	風向	日計	1時間	10分					
1	3.2	6.2	-0.8	5.8	W	9.7	WNW	21.0	WNW	3.0	1.5	0.5	0.4				
2	-1.2	1.7	-3.2	4.5	W	8.9	W	18.3	W	5.5	1.5	1.0	0.5				
3	1.3	3.8	-2.0	3.4	SW	6.3	W	11.6	WSW	0.5	0.5	0.5	1.6				
4	4.0	6.3	1.4	4.4	W	8.2	W	15.6	WSW	0.0	0.0	0.0	0.8				
5	4.1	8.6	-2.0	1.5	S	3.8	S	8.6	SSE	0.0	0.0	0.0	0.0				
6	4.1	8.4	-0.3	0.8	E	2.5	ENE	3.6	NE	2.5	1.5	0.5	0.0				
7	5.7	9.0	3.1	3.1	W	7.3	WNW	14.4	WNW	13.0	5.0	1.0	0.0				
8	0.6	3.5	-2.1	5.7	W	8.5	WNW	16.2	WNW	1.0	0.5	0.5	0.6				
9	1.7	3.2	-0.1	4.7	W	8	WNW	15.8	W	0.0	0.0	0.0	1.4				
10	3.1	6.5	0.3	2.0	WNW	6.3	WNW	9.9	WNW	0.0	0.0	0.0	1.2				
前半旬	2.3	5.3	-1.3	3.9	W					9.0			3.3				
後半旬	3.0	6.1	0.2	3.3	W					16.5			3.2				
旬	2.7	5.7	-0.6	3.6	W					25.5			6.5				
平年差/比	-1.6	-2.4	-0.9							81			27				

観測所名	大田													10 以上積算気温			0
	気温( )			風向・風速(m/s)						降水量(mm)			日照 (h)				
	平均	最高	最低	平均	最多	最大	風向	瞬間	風向	日計	1時間	10分					
1	2.7	6.1	-1.1	4.5	NW	7.7	NW	15.9	NW	1.0	0.5	0.5	0.9				
2	-1.3	0.6	-3.3	4.5	WNW	8.4	NNW	15.4	NW	0.0	0.0	0.0	0.6				
3	0.5	3.9	-2.1	2.2	SE	4.6	NW	8.5	NW	0.0	0.0	0.0	1.7				
4	3.5	6.5	0.1	3.0	WNW	5.6	WNW	12.4	NNW	0.0	0.0	0.0	1.7				
5	3.3	7.3	-1.2	2.1	SSE	4	SSE	6.8	ESE	0.0	0.0	0.0	0.0				
6	5.3	8.8	1.3	2.0	SSE	4.5	SSE	6.4	S	1.5	1.5	0.5	0.0				
7	5.6	8.1	2.5	2.7	NW	5.9	NW	12.0	NW	12.5	5.5	1.5	0.0				
8	0.3	2.8	-1.8	4.5	WNW	7	NW	15.7	NW	0.0	0.0	0.0	0.8				
9	1.2	4.0	-1.1	3.4	WNW	6.3	WNW	16.1	NW	0.0	0.0	0.0	1.6				
10	2.5	6.6	-0.5	2.8	SSE	4.4	NW	8.4	NNW	0.0	0.0	0.0	1.1				
前半旬	1.7	4.9	-1.5	3.3	WNW					1.0			4.9				
後半旬	3.0	6.1	0.1	3.1	WNW					14.0			3.5				
旬	2.4	5.5	-0.7	3.2	WNW					15.0			8.4				
平年差/比	-2.3	-3.1	-1.9							47			35				



## 地域気象観測旬報

2012年2月1日～10日 島根県 (68)

(3/5)

観測所名	掛合										10 以上積算気温			0	
	気温( )			風向・風速(m/s)							降水量(mm)				日照(h)
	平均	最高	最低	平均	最多	最大	風向	瞬間	風向	日計	1時間	10分			
1	0.7	4.0	-2.9	2.5	NNE	5.5	SSE	16.1	NNW	5.0	2.5	1.0	0.5		
2	-3.8	-1.4	-6.3	1.7	ESE	4.9	NNW	10.0	NNW	14.0	4.0	1.0	0.1		
3	-1.4	1.2	-5.6	2.5	SSE	5.3	SSE	11.5	SSE	4.0	2.5	1.0	1.9		
4	0.5	4.0	-2.7	1.5	SSE	4.3	SSE	8.3	NW	0.0	0.5	0.0	0.9		
5	0.6	5.5	-3.7	1.2	ESE	3.2	SSW	6.6	SSW	0.0	0.0	0.0	0.1		
6	1.5	8.0	-2.3	0.5	S	2.4	SW	5.4	WSW	1.5	1.0	0.5	0.2		
7	2.1	5.1	0.5	1.0	N	2.8	N	8.2	N	11.5	4.5	1.0	0.0		
8	-2.1	1.3	-4.2	1.8	N	3.8	N	9.5	NW	5.5	1.5	0.5	0.0		
9	-1.4	0.7	-3.3	1.7	ESE	4.3	N	9.5	N	10.0	8.0	4.5	0.6		
10	0.3	3.1	-2.5	1.3	SE	3.6	SSE	5.7	SSE	0.0	0.0	0.0	0.8		
前半旬	-0.7	2.7	-4.2	1.9	SSE					23.0			3.5		
後半旬	0.1	3.6	-2.4	1.3	SE					28.5			1.6		
旬	-0.3	3.2	-3.3	1.6	SSE					51.5			5.1		
平年差/比	-2.3	-3.0	-1.9							107			25		

観測所名	横田										10 以上積算気温			0	
	気温( )			風向・風速(m/s)							降水量(mm)				日照(h)
	平均	最高	最低	平均	最多	最大	風向	瞬間	風向	日計	1時間	10分			
1	-1.2	1.5	-4.3	4.2	W	7.7	SSW	14.9	SSW	3.0	1.5	0.5	0.6		
2	-5.7	-3.7	-9.3	2.9	WSW	8.1	WNW	15.9	WNW	13.5	2.5	1.0	1.1		
3	-3.6	0.3	-8.5	1.6	SW	5.6	WSW	10.6	WSW	2.5	1.5	0.5	4.0		
4	-1.1	1.7	-4.4	2.2	SW	4.8	W	9.2	W	0.5	0.5	0.5	1.1		
5	-1.4	4.0	-7.8	0.6	SSE	2.5	SSW	4.7	WSW	0.0	0.0	0.0	0.1		
6	0.9	7.8	-3.5	0.6	NE	3.3	W	5.7	WSW	3.0	2.0	0.5	1.5		
7	0.7	3.4	-1.1	1.6	W	5.3	WNW	10.2	NW	14.5	5.5	1.5	0.0		
8	-4.0	-1.0	-5.9	3.3	W	7.5	W	12.9	W	13.0	4.0	1.0	0.1		
9	-4.1	-1.0	-7.4	2.1	SW	5.7	SW	9.7	W	5.0	1.5	0.5	0.6		
10	-3.3	1.2	-7.7	0.6	S	3.7	NW	6.8	WNW	1.5	0.5	0.5	0.8		
前半旬	-2.6	0.8	-6.9	2.3	SW					19.5			6.9		
後半旬	-2.0	2.1	-5.1	1.6	W					37.0			3.0		
旬	-2.3	1.4	-6.0	2.0	SW					56.5			9.9		
平年差/比	-2.7	-3.3	-2.4							137			41		

観測所名	赤名										10 以上積算気温			0	
	気温( )			風向・風速(m/s)							降水量(mm)				日照(h)
	平均	最高	最低	平均	最多	最大	風向	瞬間	風向	日計	1時間	10分			
1	-1.5	1.1	-4.4	1.5	NNE	3.4	N	10.5	NNW	12.0	4.5	1.0	1.1		
2	-6.0	-3.9	-8.5	1.3	N	3.5	N	8.0	N	19.0	4.0	1.0	0.6		
3	-3.6	-0.8	-7.0	0.9	SE	2.9	SSE	5.4	SE	4.0	1.5	0.5	1.1		
4	-1.8	1.1	-4.8	0.8	SE	2.3	SE	6.9	SSE	0.5	0.5	0.5	0.6		
5	-1.8	2.3	-8.1	0.8	S	2.6	SSE	6.8	SE	0.0	0.0	0.0	0.6		
6	0.9	4.5	-3.1	0.4	S	1.5	SSE	4.5	SE	3.5	2.0	0.5	0.0		
7	1.0	3.3	-2.1	0.9	N	2.6	N	7.0	N	11.5	4.5	1.5	0.0		
8	-4.6	-1.9	-6.5	1.1	NNE	2.9	N	8.5	NNW	16.5	2.5	1.0	0.0		
9	-4.0	-2.1	-5.8	0.0	-	0.0	-	0.1	SSE	4.0	1.5	0.5	0.0		
10	-2.7	1.3	-6.8	0.9	N	2.3	N	5.3	N	1.0	0.5	0.5	1.8		
前半旬	-2.9	0.0	-6.6	1.1	SSE					35.5			4.0		
後半旬	-1.9	1.0	-4.9	0.8	N					36.5			1.8		
旬	-2.4	0.5	-5.7	1.0	N					72.0			5.8		
平年差/比	-2.4	-3.3	-1.9							142			29		

観測所名	川本										10 以上積算気温			0	
	気温( )			風向・風速(m/s)							降水量(mm)				日照(h)
	平均	最高	最低	平均	最多	最大	風向	瞬間	風向	日計	1時間	10分			
1	2.0	4.7	-0.2	3.1	WSW	5.7	W	12.6	WSW	9.0	4.5	1.5	0.4		
2	-2.7	0.3	-4.7	2.7	WSW	5.9	WSW	13.9	W	15.0	4.0	1.0	0.5		
3	-0.9	1.9	-4.4	1.3	SW	3.2	SSW	7.1	SW	3.0	1.5	1.0	1.5		
4	0.8	5.0	-2.0	1.1	SSW	5.3	WSW	11.6	WSW	0.0	0.0	0.0	1.5		
5	1.4	6.3	-2.8	0.8	E	2.1	ENE	4.0	SE	0.0	0.0	0.0	0.2		
6	3.1	8.0	-0.9	1.0	ENE	3.2	E	4.9	E	2.5	1.5	0.5	0.4		
7	3.0	5.4	1.5	1.2	W	4.2	WSW	10.0	WSW	10.5	5.0	1.0	0.0		
8	-1.5	1.8	-3.3	2.9	WSW	5.9	W	13.6	W	3.0	1.0	0.5	0.0		
9	-0.5	1.7	-2.0	2.0	WSW	5.5	WSW	12.0	W	2.0	1.0	0.5	0.0		
10	0.7	5.0	-2.2	1.2	WSW	3.4	WSW	6.5	W	1.0	0.5	0.5	1.5		
前半旬	0.1	3.6	-2.8	1.8	WSW					27.0			4.1		
後半旬	1.0	4.4	-1.4	1.7	WSW					19.0			1.9		
旬	0.5	4.0	-2.1	1.7	WSW					46.0			6.0		
平年差/比	-1.9	-3.1	-0.9							119			27		

# 地域気象観測旬報

2012年2月1日～10日 島根県 (68)  
(4/5)

観測所名	浜田										10 以上積算気温			0
	気温( )			風向・風速(m/s)						降水量(mm)			日照(h)	
	平均	最高	最低	平均	最多	最大	風向	瞬間	風向	日計	1時間	10分		
1	3.9	8.7	1.1	7.9	W	14.2	SW	22.0	WSW	1.5	1.5	1.0	0.7	
2	-0.8	1.8	-4.0	6.2	W	10.7	WSW	18.2	WSW	4.5	1.0	1.0	0.3	
3	1.2	4.0	-0.9	5.4	SSW	8.1	SW	13.7	SSW	0.5	0.5	0.5	0.9	
4	4.7	6.9	2.1	5.4	W	9.2	WSW	16.1	WSW	0.0	0.0	0.0	2.0	
5	5.5	9.0	1.6	2.6	NE	5.8	SSW	8.0	SSW	0.0	0.0	0.0	0.1	
6	6.4	9.8	2.1	2.5	ENE	5	SW	6.4	SW	2.5	2.0	0.5	0.0	
7	6.3	9.0	2.7	4.6	W	8.4	WNW	14.8	W	11.0	6.0	1.5	0.0	
8	0.7	2.8	-2.4	6.3	W	9.1	WNW	16.7	WSW	0.0	0.0	0.0	0.4	
9	1.8	3.0	0.0	5.5	W	8.6	WNW	14.9	WNW	0.0	0.0	0.0	0.2	
10	3.9	6.3	1.4	3.0	WNW	5.3	WNW	9.5	WNW	0.0	0.0	0.0	0.4	
前半旬	2.9	6.1	0.0	5.5	W					6.5			4.0	
後半旬	3.8	6.2	0.8	4.4	W					13.5			1.0	
旬	3.4	6.1	0.4	4.9	W					20.0			5.0	
平年差/比	-2.3	-2.9	-2.0							76			20	

観測所名	瑞穂										10 以上積算気温			0
	気温( )			風向・風速(m/s)						降水量(mm)			日照(h)	
	平均	最高	最低	平均	最多	最大	風向	瞬間	風向	日計	1時間	10分		
1	-0.9	2.6	-5.5	3.7	W	7.9	W	15.7	W	7.0	2.5	1.0	0.8	
2	-5.4	-3.4	-7.1	3.4	W	7.9	W	15.9	W	24.5	4.5	1.5	0.7	
3	-3.2	0.5	-7.3	0.8	W	4.3	W	7.4	W	3.0	1.0	0.5	2.8	
4	-1.0	1.7	-4.4	1.5	W	4.9	W	9.5	WSW	0.5	0.5	0.5	2.0	
5	-1.3	3.8	-5.4	0.4	SW	2.2	S	3.9	SSW	0.0	0.0	0.0	0.2	
6	1.0	5.0	-1.8	0.6	ENE	3.4	ENE	4.6	ENE	5.0	2.0	1.0	0.0	
7	0.9	3.4	-1.8	1.4	W	4.7	W	8.8	W	13.0	4.5	1.0	0.0	
8	-4.1	-1.6	-6.1	2.4	W	6.5	W	15.2	WSW	9.0	2.0	1.0	0.6	
9	-3.4	-1.8	-6.0	1.9	W	5.7	W	11.4	WNW	6.0	2.5	0.5	0.1	
10	-2.6	1.8	-7.2	0.7	W	4.5	W	7.5	WNW	2.0	0.5	0.5	0.9	
前半旬	-2.4	1.0	-5.9	2.0	W					35.0			6.5	
後半旬	-1.6	1.4	-4.6	1.4	W					35.0			1.6	
旬	-2.0	1.2	-5.3	1.7	W					70.0			8.1	
平年差/比	-2.5	-4.0	-1.8							153			30	

観測所名	弥栄										10 以上積算気温			0
	気温( )			風向・風速(m/s)						降水量(mm)			日照(h)	
	平均	最高	最低	平均	最多	最大	風向	瞬間	風向	日計	1時間	10分		
1	-0.3	3.0	-3.4	2.9	NW	5.9	NW	13.9	W	7.0	2.5	1.0	0.1	
2	-5.0	-3.0	-7.2	2.6	N	5.5	N	13.0	NW	14.5	3.0	1.0	0.3	
3	-2.8	-0.3	-5.1	1.3	S	2.8	S	7.7	WSW	4.0	2.0	0.5	1.1	
4	-1.5	1.7	-4.6	0.8	SSE	2.8	W	6.8	SW	1.0	1.0	1.0	0.8	
5	-1.3	4.3	-7.8	0.6	N	2.2	N	3.1	NNE	0.0	0.0	0.0	0.3	
6	1.3	6.3	-2.7	0.8	N	2.7	NNE	3.6	S	3.5	2.0	1.0	0.1	
7	1.2	4.2	-1.5	1.4	NW	5	WNW	10.3	WNW	14.0	5.5	1.5	0.0	
8	-4.1	-1.4	-5.8	2.1	W	5.1	W	12.2	W	3.0	1.5	0.5	0.1	
9	-2.8	-1.2	-5.0	1.7	NW	4.4	WNW	10.5	NW	1.5	1.5	0.5	0.1	
10	-1.4	1.9	-5.4	0.6	NW	2.4	NW	5.7	N	1.0	0.5	0.5	0.4	
前半旬	-2.2	1.1	-5.6	1.6	S					26.5			2.6	
後半旬	-1.2	2.0	-4.1	1.3	NW					23.0			0.7	
旬	-1.7	1.6	-4.8	1.5	NW					49.5			3.3	
平年差/比	-2.9	-3.9	-1.9							112			13	

観測所名	高津										10 以上積算気温			0
	気温( )			風向・風速(m/s)						降水量(mm)			日照(h)	
	平均	最高	最低	平均	最多	最大	風向	瞬間	風向	日計	1時間	10分		
1	3.0	8.4	0.4	8.8	WNW	14.3	WNW	21.1	W	2.5	1.0	0.5		
2	-1.4	0.8	-4.1	8.6	WNW	13	NW	17.5	NW	2.5	1.0	0.5		
3	-0.4	1.4	-3.0	4.0	S	6.8	NW	10.3	WNW	0.5	0.5	0.5		
4	3.0	6.2	0.5	4.7	WNW	8.5	NW	12.9	W	0.0	0.0	0.0		
5	3.4	7.6	0.0	4.1	SSE	6.5	SSE	8.7	S	0.0	0.0	0.0		
6	5.3	9.4	1.0	2.2	SSE	3.9	SSE	6.2	S	3.0	2.0	1.0		
7	6.0	8.7	1.9	5.9	NW	10.5	NW	15.4	NW	11.5	6.0	1.5		
8	-0.7	2.0	-3.0	7.3	WNW	14.1	NW	18.5	NW	0.0	0.0	0.0		
9	1.1	3.2	-0.1	6.5	WNW	13	NW	15.9	NW	0.0	0.0	0.0		
10	2.8	6.2	-0.1	4.3	NW	6.9	NW	9.8	NW	0.0	0.0	0.0		
前半旬	1.5	4.9	-1.2	6.0	SSE					5.5				
後半旬	2.9	5.9	-0.1	5.2	WNW					14.5				
旬	2.2	5.4	-0.6	5.6	WNW					20.0				
平年差/比	-3.0	-3.6	-2.2							85				

## 地域気象観測旬報

2012年2月1日～10日 島根県 (68)  
(5/5)

観測所名	益田										10 以上積算気温			0
日付	気温( )			風向・風速(m/s)						降水量(mm)			日照(h)	
	平均	最高	最低	平均	最多	最大	風向	瞬間	風向	日計	1時間	10分		
1	3.9	8.1	1.3	4.0	WNW	6.2	S	13.0	WNW	4.0	1.5	1.0	0.6	
2	-1.0	1.5	-3.5	3.7	WNW	5.8	WNW	14.4	W	10.5	3.0	1.0	0.5	
3	0.4	2.4	-2.1	2.6	S	4.2	S	7.0	SSW	1.0	0.5	0.5	1.6	
4	3.6	7.0	0.4	1.9	SW	4.1	S	8.6	WNW	0.0	0.0	0.0	1.8	
5	3.7	8.5	-0.5	1.1	S	3.7	SSW	7.2	SSW	0.0	0.0	0.0	0.0	
6	5.8	10.0	0.8	0.8	SE	2.2	S	3.8	SSW	3.0	2.0	1.0	0.0	
7	6.4	8.8	2.7	2.3	WNW	5.2	WNW	11.0	WNW	12.5	6.5	2.0	0.0	
8	0.0	2.8	-2.2	3.3	WNW	5.5	WNW	12.8	W	0.0	0.0	0.0	0.0	
9	1.8	3.1	0.3	2.8	WNW	6.4	WNW	13.4	W	0.0	0.0	0.0	0.1	
10	3.9	7.1	1.1	1.8	WNW	3.3	WNW	6.8	NW	0.5	0.5	0.5	1.6	
前半旬	2.1	5.5	-0.9	2.7	S					15.5			4.5	
後半旬	3.6	6.4	0.5	2.2	WNW					16.0			1.7	
旬	2.9	5.9	-0.2	2.4	WNW					31.5			6.2	
平年差/比	-2.3	-3.2	-1.7							123			22	

観測所名	津和野										10 以上積算気温			0
日付	気温( )			風向・風速(m/s)						降水量(mm)			日照(h)	
	平均	最高	最低	平均	最多	最大	風向	瞬間	風向	日計	1時間	10分		
1	1.7	4.3	-1.0	2.5	NE	6.9	SSW	11.1	S	6.5	2.5	1.5	0.0	
2	-2.9	-0.6	-5.2	2.0	ENE	4.8	ENE	10.6	N	16.5	4.0	1.5	1.1	
3	-0.9	2.3	-4.5	2.0	SSW	4.1	S	6.9	S	1.5	1.5	0.5	1.2	
4	0.3	4.4	-3.4	0.9	SW	3.7	S	7.9	SSE	0.0	0.0	0.0	2.2	
5	0.3	4.0	-3.4	0.3	NE	1.5	SW	2.9	WSW	0.0	0.0	0.0	0.0	
6	2.2	6.3	-0.7	0.3	SSW	1.7	SW	2.6	SW	7.5	3.0	1.0	0.1	
7	2.5	5.4	-0.3	0.7	WNW	3.3	NNE	6.2	NE	13.5	5.5	1.5	0.0	
8	-2.4	-0.3	-3.9	1.6	ENE	3.7	ENE	7.5	NE	4.5	1.5	0.5	0.1	
9	-1.6	0.8	-3.3	0.5	NE	3.1	ENE	5.2	ENE	6.5	1.5	1.0	0.1	
10	0.1	3.6	-2.9	0.3	SW	1.6	SW	2.8	SSE	0.0	0.0	0.0	1.5	
前半旬	-0.3	2.9	-3.5	1.5	SSW					24.5			4.5	
後半旬	0.2	3.2	-2.2	0.7	SW					32.0			1.8	
旬	-0.1	3.0	-2.9	1.1	SSW					56.5			6.3	
平年差/比	-2.8	-4.8	-1.7							168			26	

観測所名	吉賀										10 以上積算気温			0
日付	気温( )			風向・風速(m/s)						降水量(mm)			日照(h)	
	平均	最高	最低	平均	最多	最大	風向	瞬間	風向	日計	1時間	10分		
1	0.8	5.7	-2.5	4.3	NE	8.2	NE	16.3	NE	5.5	2.0	0.5	0.1	
2	-3.8	-1.3	-5.8	4.9	NE	9.7	NE	18.9	ENE	11.0	3.5	1.0	0.5	
3	-2.1	2.4	-6.8	0.9	ENE	3.5	ENE	7.7	SW	0.5	0.5	0.5	2.7	
4	0.3	3.9	-4.1	1.4	NE	4.7	NE	8.9	ENE	0.0	0.0	0.0	2.5	
5	-0.1	4.0	-4.1	0.5	SW	2.4	WSW	3.8	W	0.0	0.0	0.0	0.0	
6	2.1	6.6	-1.0	0.4	NE	2	NE	3.3	NE	9.0	4.0	1.0	0.0	
7	3.2	6.3	-0.8	4.2	NE	9.9	ENE	17.6	ENE	13.0	5.5	1.5	0.0	
8	-3.1	-0.8	-4.9	4.9	NE	8.3	NE	16.5	NE	2.0	0.5	0.5	0.2	
9	-2.2	-0.5	-4.8	3.2	NE	6.9	NE	13.4	NE	3.0	1.5	1.0	0.5	
10	-1.0	3.6	-5.4	0.9	NE	4.6	ENE	8.6	NE	0.0	0.0	0.0	2.2	
前半旬	-1.0	2.9	-4.7	2.4	NE					17.0			5.8	
後半旬	-0.2	3.0	-3.4	2.7	NE					27.0			2.9	
旬	-0.6	3.0	-4.0	2.6	NE					44.0			8.7	
平年差/比	//	//	//							//			//	

## 地域雨量観測旬報

2012年2月1日～10日 島根県 (68)

(1/1)

観測所名	大東				伯太				佐田				福光				桜江				三隅			
	降水量(mm)				降水量(mm)				降水量(mm)				降水量(mm)				降水量(mm)				降水量(mm)			
	日計	平年比	最大1時間	最大10分間	日計	平年比	最大1時間	最大10分間	日計	平年比	最大1時間	最大10分間	日計	平年比	最大1時間	最大10分間	日計	平年比	最大1時間	最大10分間	日計	平年比	最大1時間	最大10分間
1	4.0		3.0	2.0	5.5		4.5	1.5	4.0		3.0	2.0	2.5		1.5	1.0	5.5		2.5	1.0	2.0		1.0	0.5
2	6.0		2.0	1.0	14.0		3.5	1.0	10.0		3.5	1.0	1.5		0.5	0.5	10.5		3.0	1.0	2.5		0.5	0.5
3	2.0		1.5	0.5	2.5		1.5	1.0	4.0		2.5	1.0	0.5		0.5	0.5	1.5		1.5	0.5	0.0		0.5	0.0
4	0.0		0.0	0.0	0.0		0.0	0.0	0.0		0.0	0.0	0.0		0.0	0.0	0.5		0.5	0.5	0.0		0.0	0.0
5	0.0		0.0	0.0	0.0		0.0	0.0	0.0		0.0	0.0	0.0		0.0	0.0	0.0		0.0	0.0	0.0		0.0	0.0
半旬計/最大	12.0	64	3.0	2.0	22.0	101	4.5	1.5	18.0	76	3.5	2.0	4.5	36	1.5	1.0	18.0	90	3.0	1.0	4.5	37	1.0	0.5
6	1.5		1.0	0.5	2.0		1.0	0.5	1.5		1.0	0.5	2.5		2.0	0.5	2.5		1.5	1.0	2.5		2.0	1.0
7	12.0		5.0	1.0	15.0		5.0	1.5	12.0		4.5	1.0	12.0		6.0	1.5	12.0		5.5	1.5	11.5		6.5	2.0
8	1.0		0.5	0.5	12.0		3.5	1.0	1.0		0.5	0.5	0.0		0.0	0.0	0.5		0.5	0.5	0.0		0.0	0.0
9	0.5		0.5	0.5	0.0		0.0	0.0	1.5		1.0	0.5	0.0		0.0	0.0	1.5		1.0	0.5	0.0		0.0	0.0
10	0.0		0.0	0.0	0.0		0.0	0.0	0.0		0.0	0.0	0.0		0.0	0.0	2.0		1.0	0.5	0.0		0.0	0.0
半旬計/最大	15.0	82	5.0	1.0	29.0	135	5.0	1.5	16.0	68	4.5	1.0	14.5	114	6.0	1.5	18.5	97	5.5	1.5	14.0	112	6.5	2.0
旬計	27.0	72			51.0	114			34.0	70			19.0	74			36.5	90			18.5	72		
旬最大	12.0		5.0	2.0	15.0		5.0	1.5	12.0		4.5	2.0	12.0		6.0	1.5	12.0		5.5	1.5	11.5		6.5	2.0
起日	7		7	1	7		7	7	7		7	1	7		7	7	7		7	7	7		7	7

観測所名	波佐				匹見																			
	降水量(mm)				降水量(mm)				降水量(mm)				降水量(mm)				降水量(mm)							
	日計	平年比	最大1時間	最大10分間	日計	平年比	最大1時間	最大10分間	日計	平年比	最大1時間	最大10分間	日計	平年比	最大1時間	最大10分間	日計	平年比	最大1時間	最大10分間	日計	平年比	最大1時間	最大10分間
1	13.0		5.0	1.5	14.5		5.0	2.0																
2	22.5		4.0	1.5	16.0		2.5	1.0																
3	6.5		2.5	1.0	3.0		2.5	1.0																
4	1.0		1.0	0.5	0.0		0.0	0.0																
5	0.0		0.0	0.0	0.0		0.0	0.0																
半旬計/最大	43.0	176	5.0	1.5	33.5	163	5.0	2.0																
6	3.5		2.5	1.0	8.0		3.0	1.0																
7	13.5		5.0	1.5	14.5		6.0	1.5																
8	8.0		1.5	0.5	6.0		1.5	0.5																
9	3.0		1.5	0.5	4.5		2.0	1.0																
10	1.5		0.5	0.5	1.0		0.5	0.5																
半旬計/最大	29.5	123	5.0	1.5	34.0	176	6.0	1.5																
旬計	72.5	142			67.5	159																		
旬最大	22.5		5.0	1.5	16.0		6.0	2.0																
起日	2		7	7	2		7	1																

- ) : 統計値を求める対象となる資料の一部が欠けているが、その範囲が許容の範囲内の値。
- ] : 統計値を求める対象となる資料が、許容する範囲内の資料数を満たさず、十分な信頼を保障できない値である。
- × : 統計値を求める対象となる資料が、参考値もしくは欠測により全く統計値を求めることができない。

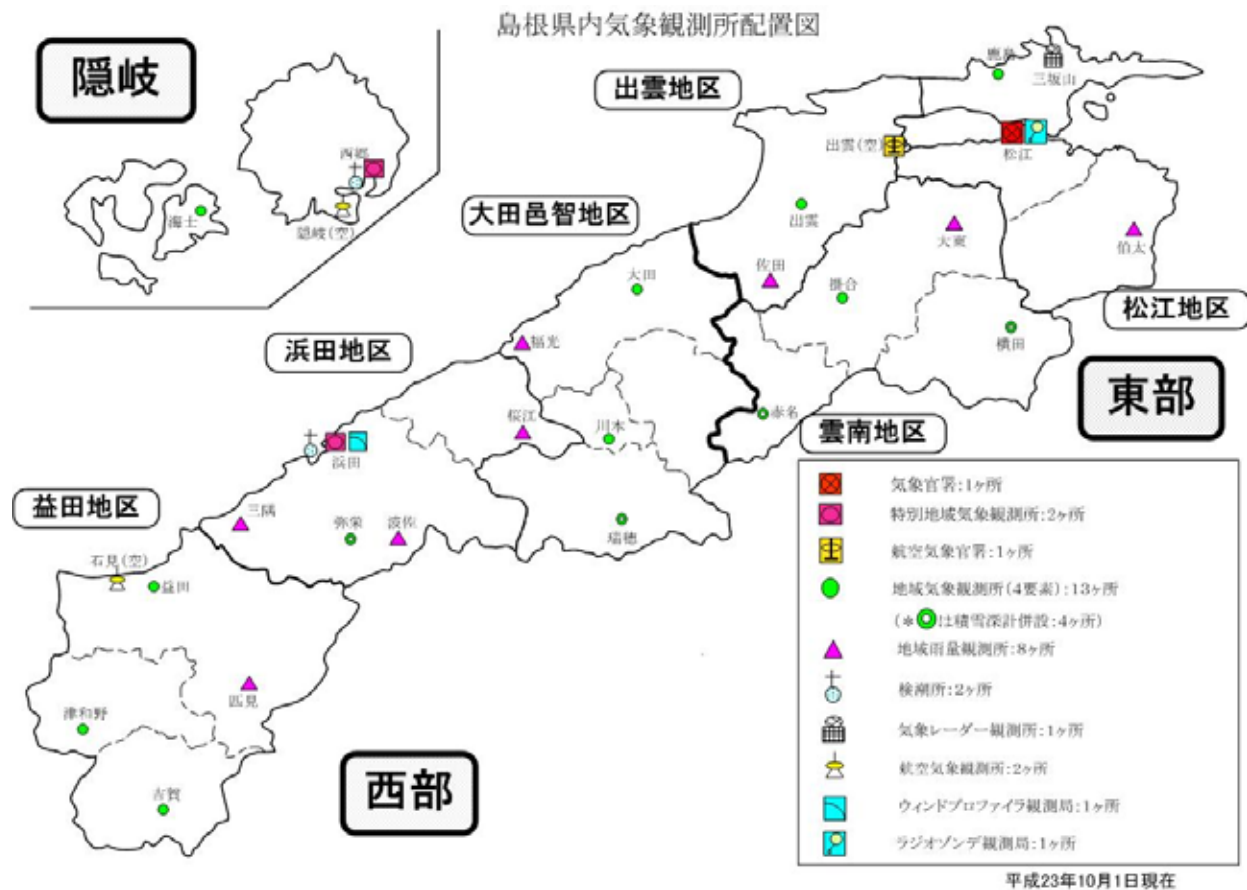
**地域気象観測積雪旬報**

2012年2月1日～10日 島根県 (68) 単位:cm

(1/1)

観測所名	最深積雪			積雪差日合計の最大値		積雪差合計								
	起日	平年差	起日	平年差	起日	平年差								
西郷	27	3	15	11	2	34	21							
松江	11	3	5	11	2	21	10							
横田	93	9	57	35	8	121	59							
赤名	76	3	28	34	2	114	49							
瑞穂	45	3	22	37	2	89	48							
弥栄	31	3	12	20	2	64	29							

) : 統計値を求める対象となる資料の一部が欠けているが、その範囲が許容の範囲内の値。  
 ] : 統計値を求める対象となる資料が、許容する範囲内の資料数を満たさず、十分な信頼を保障できない値である。  
 × : 統計値を求める対象となる資料が、参考値もしくは欠測により全くなく統計値を求めることができない。



島根県地域気象観測所（アメダス）所在地一覧表

観測所	気温	降水量	日照	風向 風速	積雪	所在地	緯度	経度	海面上 の高さ
西郷	○	○	○	○	○	隠岐郡隠岐の島町西町大城の一（西郷特別地域気象観測所）	36°12.2'	133°20.0'	27m
西郷岬	○	○		○		隠岐郡隠岐の島町岬町（隠岐航空気象観測所）	36°10.7'	133°19.4'	80m
海士	○	○	○	○		隠岐郡海士町海士	36°05.8'	133°05.8'	3m
鹿島	○	○	○	○		松江市鹿島町北講武	35°31.2'	133°01.3'	5m
斐川	○	○		○		出雲市斐川町沖州（出雲空港出張所）	35°24.8'	132°53.4'	2m
松江	○	○	○	○	○	松江市西津田（松江地方気象台）	35°27.4'	133°03.9'	17m
出雲	○	○	○	○		出雲市芦渡町	35°19.9'	132°43.8'	20m
大東		○				雲南市大東町下阿用	35°19.1'	132°57.9'	56m
伯太		○				安来市伯太町母里	35°21.0'	133°16.4'	23m
佐田		○				出雲市佐田町大呂	35°13.3'	132°43.4'	100m
大田	○	○	○	○		大田市大田町大田	35°11.4'	132°29.8'	30m
掛合	○	○	○	○		雲南市掛合町掛合	35°11.9'	132°49.0'	215m
横田	○	○	○	○	○	仁多郡奥出雲町稲原	35°10.4'	133°06.2'	369m
福光		○				大田市温泉津町福光	35°04.2'	132°19.9'	8m
赤名	○	○	○	○	○	飯石郡飯南町下赤名	35°00.1'	132°42.7'	444m
桜江		○				江津市桜江町川戸	34°57.2'	132°20.0'	32m
川本	○	○	○	○		邑智郡川本町川本	34°58.6'	132°29.5'	132m
浜田	○	○	○	○		浜田市大辻町（浜田特別地域気象観測所）	34°53.8'	132°04.2'	19m
瑞穂	○	○	○	○	○	邑智郡邑南町淀原	34°51.2'	132°31.8'	327m
三隅		○				浜田市三隅町三隅	34°47.3'	131°57.5'	11m
弥栄	○	○	○	○	○	浜田市弥栄町長安本郷	34°46.6'	132°06.5'	380m
波佐		○				浜田市金城町波佐	34°46.8'	132°11.8'	370m
高津	○	○		○		益田市内田町（石見航空気象観測所）	34°40.5'	131°47.4'	54m
益田	○	○	○	○		益田市あけぼの東町	34°40.6'	131°50.6'	4m
匹見		○				益田市匹見町匹見	34°34.3'	132°01.0'	259m
津和野	○	○	○	○		鹿足郡津和野町森村口	34°27.7'	131°46.2'	165m
吉賀	○	○	○	○		鹿足郡吉賀町七日市	34°23.5'	131°53.6'	250m

# 中国地方 1か月予報

(2月11日から3月10日までの天候見通し)

平成24年2月10日  
広島地方气象台発表

## <予想される向こう1か月の天候>

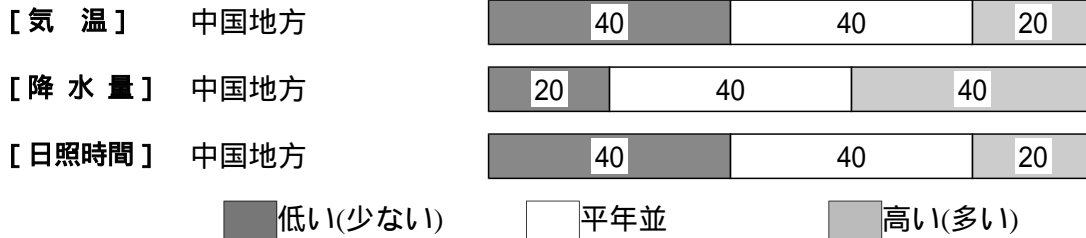
向こう1か月の出現の可能性が最も大きい天候と、特徴のある気温、降水量等の確率は以下のとおりです。

山陰では、平年に比べ曇りや雪または雨の日が多いでしょう。山陽では、平年に比べ晴れの日が少ない見込みです。

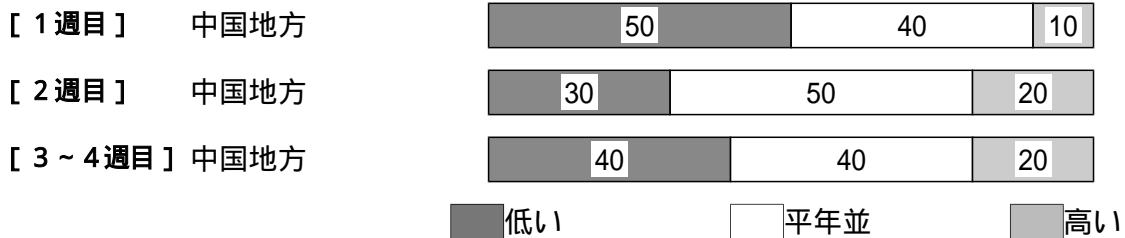
向こう1か月の平均気温は、平年並または低い確率ともに40%です。降水量は、平年並または多い確率ともに40%です。日照時間は、平年並または少ない確率ともに40%です。

週別の気温は、1週目は、低い確率50%です。2週目は、平年並の確率50%です。3～4週目は、平年並または低い確率ともに40%です。

## <向こう1か月の気温、降水量、日照時間の各階級の確率(%)>



## <気温経過の各階級の確率(%)>



## <予報の対象期間>

1か月 : 2月11日(土)～3月10日(土)  
1週目 : 2月11日(土)～2月17日(金)  
2週目 : 2月18日(土)～2月24日(金)  
3～4週目 : 2月25日(土)～3月9日(金)

## <次回発表予定等>

1か月予報 : 毎週金曜日 14時30分 次回は2月17日  
3か月予報 : 2月23日(木) 14時  
暖候期予報 : 2月23日(木) 14時

< 参考資料（平年並の範囲等） >

( 1 ) 30 年平均値（向こう 1 か月の平均気温、降水量、日照時間と 1 週目、2 週目、3 ~ 4 週目の平均気温）

	気 温 ( )	降 水 量 (mm)	日照時間 (時間)	気 温( )		
				1 週目	2 週目	3 ~ 4 週目
松江	5.4	128.7	97.8	4.8	5.0	6.0
西郷	5.0	119.0	100.2	4.4	4.6	5.4
浜田	6.8	102.8	100.7	6.4	6.4	7.3
鳥取	5.2	154.8	94.7	4.5	4.8	5.8
米子	5.5	130.8	98.8	4.9	5.1	6.1
境	5.7	142.9	94.4	5.0	5.3	6.2
広島	6.8	86.0	148.3	6.1	6.4	7.4
呉	7.0	77.1	150.9	6.3	6.6	7.4
福山	5.7	63.5	147.8	4.9	5.3	6.3
岡山	6.4	64.7	149.3	5.6	5.9	7.0
津山	4.0	79.8	130.1	3.1	3.6	4.6

なお、気温、降水量、日照時間の「平年並」の範囲は、地点ごとに幾分違いはありますが、下に示した地域平均の「平年並」の範囲を参考にして下さい。

( 2 ) 1981 ~ 2010 年のデータに基づいた向こう 1 か月地域平均の気温、降水量、日照時間の平年差(比)の「平年並」の範囲は次のとおりです。

	気温平年差( )	降水量平年比(%)	日照時間平年比(%)
中国地方	-0.6 ~ +0.7	80 ~ 105	94 ~ 107
山陰	-0.6 ~ +0.7	89 ~ 105	91 ~ 107
山陽	-0.5 ~ +0.6	70 ~ 110	95 ~ 108

( 3 ) この予報期間の 1 週目、2 週目、3 ~ 4 週目の地域平均の気温平年差の「平年並」の範囲は次のとおりです。

	1 週目	2 週目	3 ~ 4 週目
中国地方	-0.7 ~ +0.9	-1.0 ~ +0.9	-0.6 ~ +0.7
山陰	-0.8 ~ +0.9	-0.9 ~ +0.9	-0.6 ~ +0.7
山陽	-0.7 ~ +0.8	-1.0 ~ +0.8	-0.7 ~ +0.7

< 参考資料（利用上の注意） >

( 1 ) 気温(降水量)等は、「低い(少ない)」「平年並」「高い(多い)」の 3 つの階級で予報します。階級の幅は、1981 ~ 2010 年の 30 年間に於ける各階級の出現率が等分(それぞれ 33%)となるように決めてあります(気候的出現率と呼びます)。

( 2 ) 予報する確率の数値は、それぞれの階級が出現する可能性の大きさを表しています。予測資料の信頼性が大きい場合には気候的出現率から大きく隔たった 10%以下や 60%以上の確率を付けられますが、特定の階級を強調できない場合には気候的出現率と同じかそれと同程度(30%、40%)の確率しか付けられません。

( 3 ) 晴れや雨などの天気日数は、平年の日数よりも多い(少ない)場合は「平年に比べて多い(少ない)」、また平年の日数と同程度に多い(少ない)場合には「平年と同様に多い(少ない)」と表現します。なお、単に多い(少ない)と表現した場合には対象期間の 2 分の 1 より多い(少ない)ことを意味します。