

# 島根県農業気象速報

平成24年10月下旬

島根県  
松江地方気象台

平成24年11月1日発行

## 気象概況 平成 24 年 10 月下旬

この期間は、高気圧と低気圧が交互に通過し、天気は周期的に変化した。

日付	天気概況	松江(06時～18時)	松江(18時～翌06時)
21日	移動性高気圧に覆われる	快晴	晴、霧を伴う
22日	高気圧の後面となり、低気圧が日本海に進んでくる	晴後時々曇	雨時々曇、雷を伴う
23日	寒冷前線の通過後、寒気の影響を受ける	雨時々曇	曇時々晴
24日	移動性高気圧に覆われる	晴	曇一時晴
25日	移動性高気圧に覆われる	晴	快晴
26日	移動性高気圧に覆われる	晴時々薄曇	晴
27日	気圧の谷の影響を受ける	曇一時晴	雨時々曇
28日	日本海の低気圧からのびる寒冷前線が通過	曇時々雨、雷を伴う	晴一時曇
29日	大陸の高気圧に覆われる	曇時々晴	曇一時晴
30日	寒気の影響を受ける	曇時々雨一時晴	雨時々曇
31日	低気圧が山陰沖を北東進	晴時々雨一時曇	雨時々曇

### 気象官署・特別地域気象観測所の観測値(10月下旬)

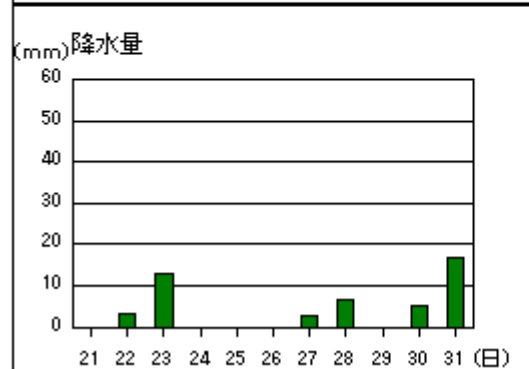
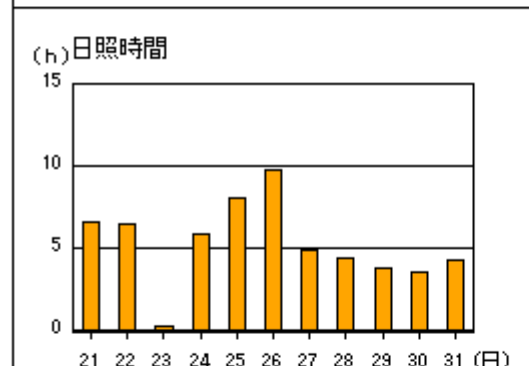
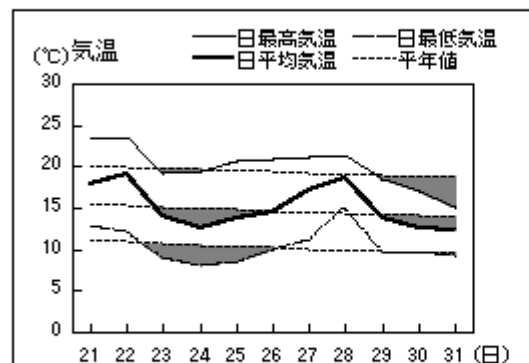
要素	気温( )						降水量(mm)		日照時間(h)	
	平均		最高		最低		本年	平年	本年	平年
	本年	平年	本年	平年	本年	平年				
松江	15.8	14.8	21.4	19.8	11.4	10.6	33.5	39.1	63.1	55.8
浜田	16.4	15.7	21.1	20.3	12.0	11.5	37.0	26.9	60.8	58.0
西郷	15.1	14.6	20.0	19.4	10.4	10.1	47.0	31.0	57.8	56.7

平均気温は、松江・浜田「高い」、西郷「平年並」。降水量は、松江「平年並」、浜田・西郷「多い」。日照時間は、松江「多い」、浜田・西郷「平年並」。

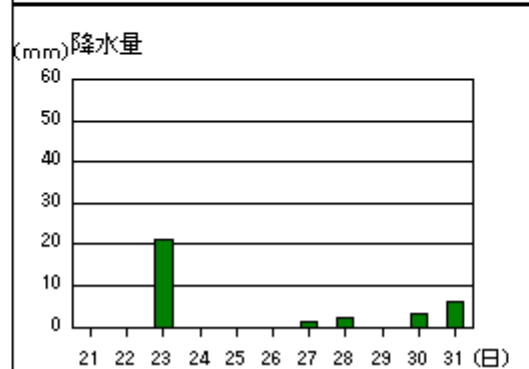
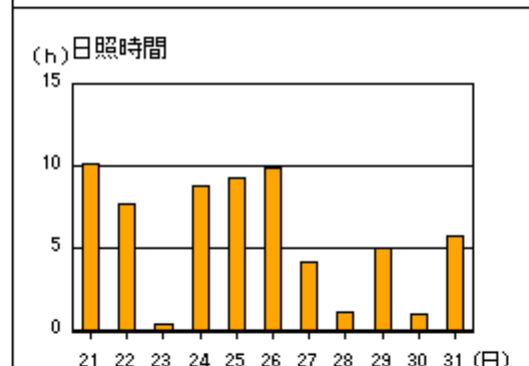
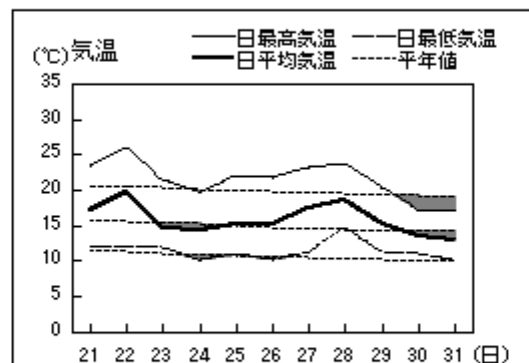
注：地上気象観測における平年の統計期間は、松江、浜田、西郷とも 1981～2010 年の 30 年間である。

アメダス 気象経過図：2012年10月21日-2012年10月31日

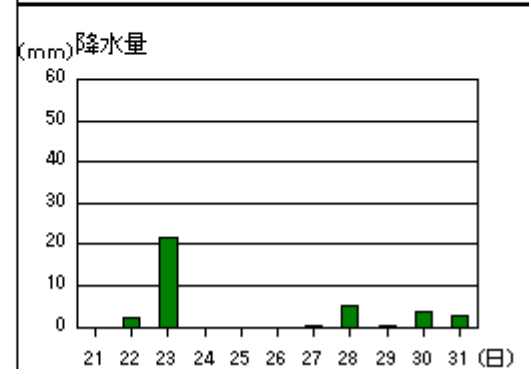
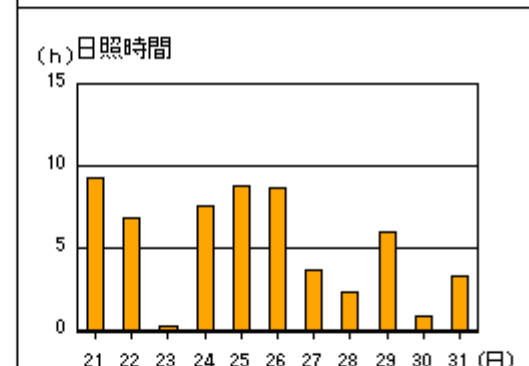
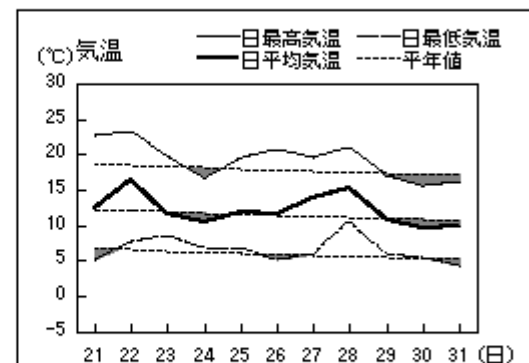
西郷



松江

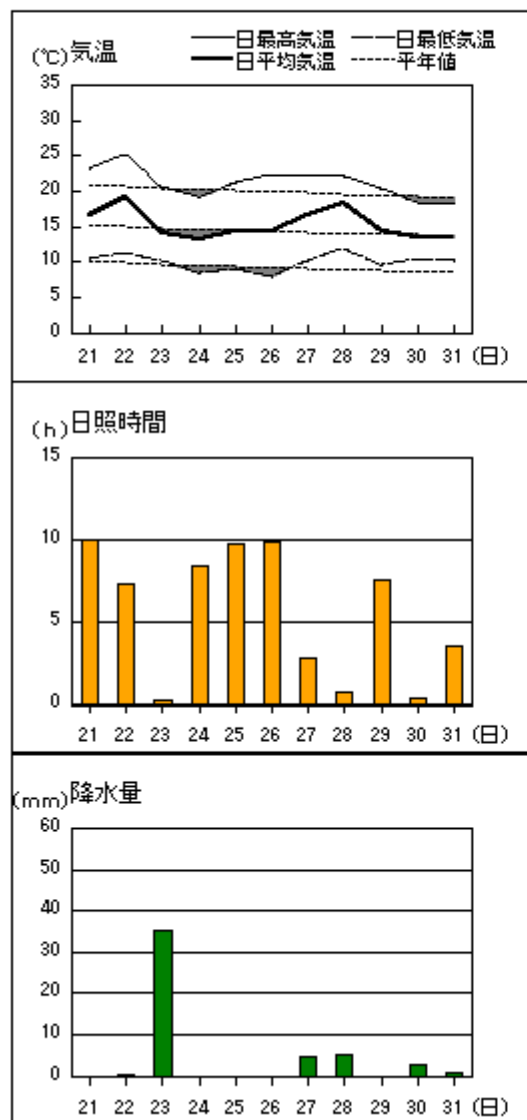


横田

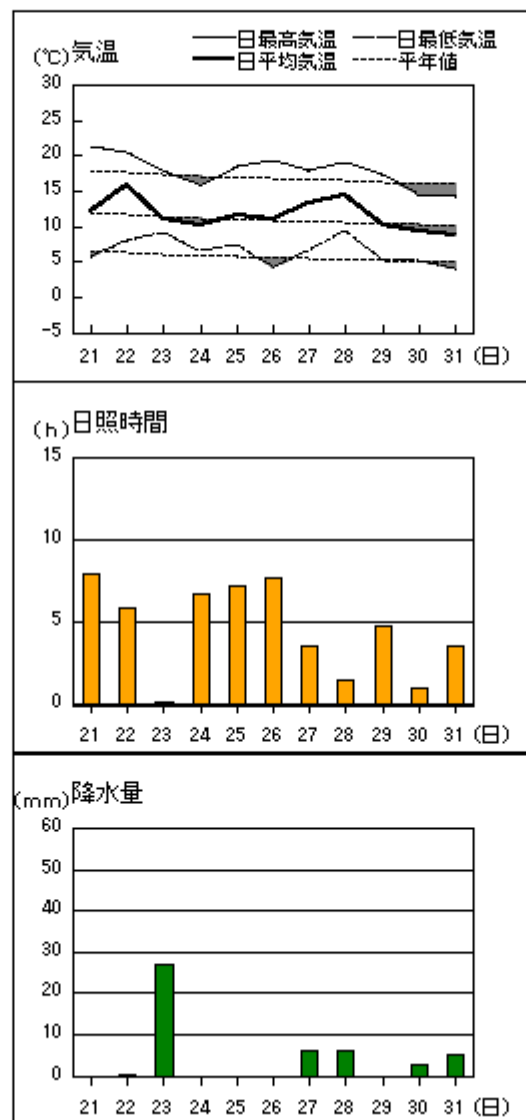


アメダス 気象経過図：2012年10月21日-2012年10月31日

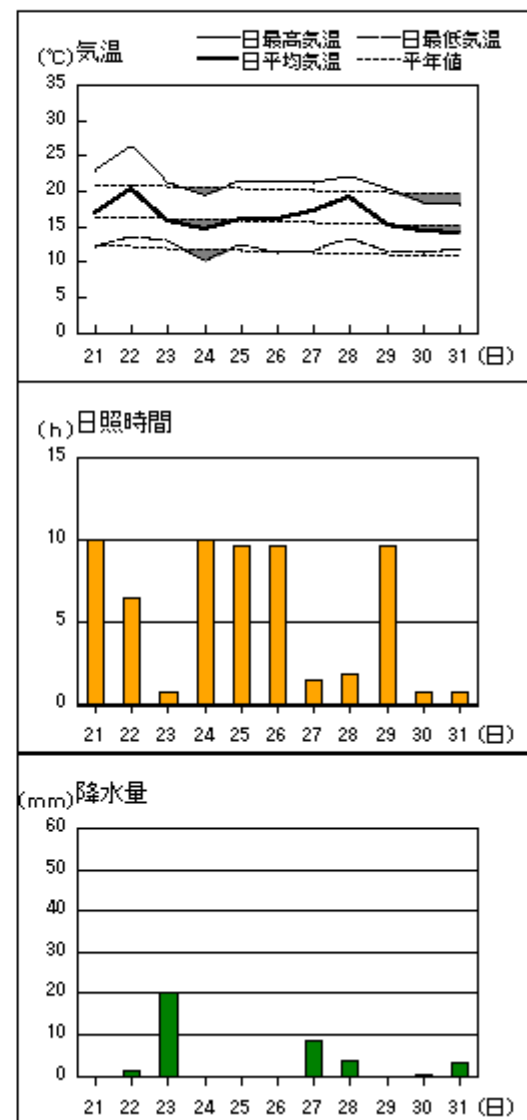
出雲



赤名

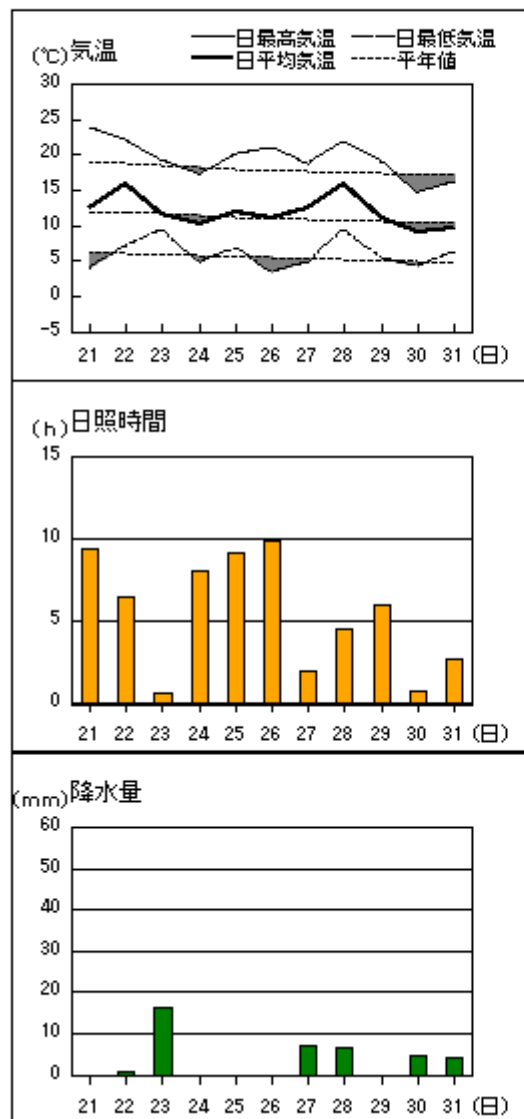


浜田

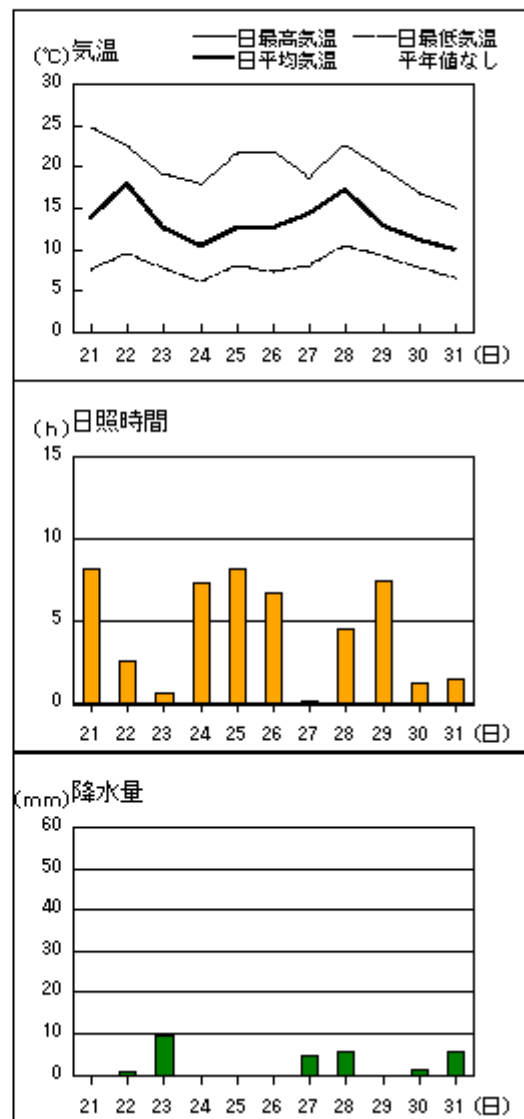


アメダス 気象経過図：2012年10月21日-2012年10月31日

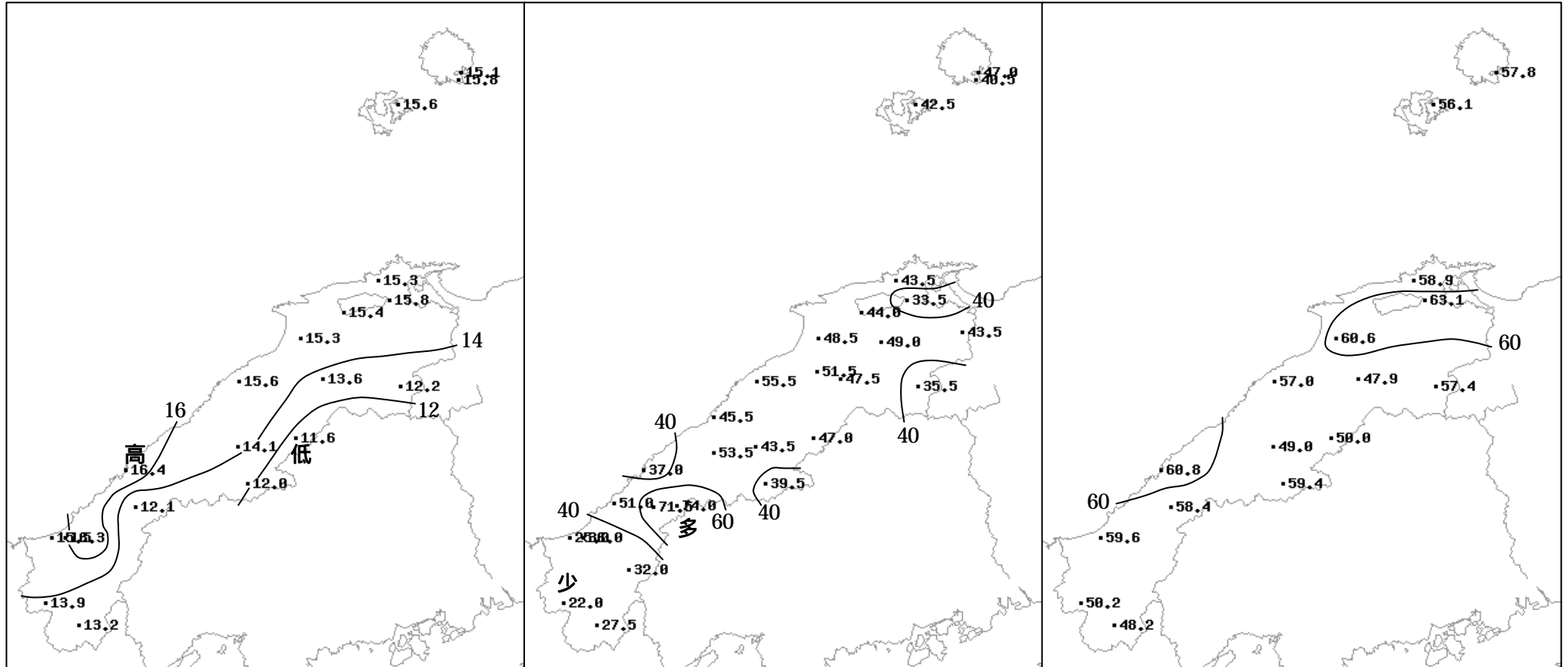
瑞穂



吉賀



# 2012年（平成24年）10月下旬の気象分布図



平均気温 ( )

降水量 (mm)

日照時間 (h)

# 地域気象観測旬報

2012年10月21日～31日 島根県 (68)  
(1/5)

観測所名	西郷										10 以上積算気温			166
	気温( )			風向・風速(m/s)						降水量(mm)			日照 (h)	
	平均	最高	最低	平均	最多	最大	風向	瞬間	風向	日計	1時間	10分		
21	17.9	23.5	12.7	2.3	WNW	5.4	E	7.2	ENE	0.0	0.0	0.0	6.6	
22	19.1	23.6	12.0	4.2	SW	10.6	SW	19.2	W	3.0	1.5	1.5	6.5	
23	14.1	19.0	8.9	4.5	W	9.5	W	17.9	WSW	13.0	11.5	4.0	0.3	
24	12.6	19.4	7.9	2.1	NW	4.9	WSW	8.1	WSW	0.0	0.0	0.0	5.8	
25	13.8	20.6	8.5	2.5	NW	7.2	SW	10.6	SW	0.0	0.0	0.0	8.0	
26	14.4	20.9	9.9	2.2	NW	5.4	ENE	7.5	E	0.0	0.0	0.0	9.7	
27	17.2	21.0	11.1	3.3	SE	8.5	S	14.9	SSE	2.5	1.5	0.5	4.9	
28	18.6	21.2	15.0	4.6	SW	9.1	SW	14.8	SW	6.5	3.5	2.0	4.4	
29	13.7	18.5	9.6	2.4	NW	4.6	NNE	9.2	NE	0.0	0.0	0.0	3.8	
30	12.5	17.0	9.6	3.2	NNW	7.5	NW	14.7	NW	5.0	5.0	3.5	3.5	
31	12.3	15.1	9.2	4.1	NE	7.6	E	15.2	NW	17.0	17.0	10.0	4.3	
前半旬	15.5	21.2	10.0	3.1	NW					16.0			27.2	
後半旬	14.8	19.0	10.7	3.3	NW					31.0			30.6	
旬	15.1	20.0	10.4	3.2	NW					47.0			57.8	
平年差/比	+0.5	+0.6	+0.3							152			102	

観測所名	西郷岬										10 以上積算気温			174
	気温( )			風向・風速(m/s)						降水量(mm)			日照 (h)	
	平均	最高	最低	平均	最多	最大	風向	瞬間	風向	日計	1時間	10分		
21	18.8	22.9	14.8	3.8	WSW	8.6	WSW	11.3	W	0.0	0.0	0.0	0.0	
22	19.9	23.5	14.2	6.2	S	16.4	SW	24.7	SW	2.5	1.5	1.0	1.0	
23	13.8	18.1	9.5	6.6	N	13.3	W	21.1	W	11.5	9.0	3.5	3.5	
24	13.9	18.6	9.5	2.9	N	5.1	W	8.2	WSW	0.0	0.0	0.0	0.0	
25	15.8	20.6	11.2	3.2	WNW	7.4	SSW	10.3	SSW	0.0	0.0	0.0	0.0	
26	16.1	20.1	13.2	3.1	NNE	5.4	ENE	8.2	ENE	0.0	0.0	0.0	0.0	
27	18.5	21.1	15.4	5.3	S	13.1	SSE	18.0	SSE	2.5	1.5	0.5	0.5	
28	18.0	20.5	14.3	7.5	W	12.9	S	16.5	S	5.5	2.5	1.5	1.5	
29	14.2	18.1	11.1	4.2	N	7.2	NE	9.3	NE	0.0	0.0	0.0	0.0	
30	13.0	16.9	10.4	5.7	N	11.4	SW	17.0	SSW	3.0	3.0	2.5	2.5	
31	12.3	15.0	10.0	5.9	NNE	8.5	ESE	12.3	E	15.5	15.0	10.0	10.0	
前半旬	16.4	20.7	11.8	4.5	WNW					14.0				
後半旬	15.4	18.6	12.4	5.3	N					26.5				
旬	15.8	19.6	12.1	4.9	N					40.5				
平年差/比	0.0	+0.3	-0.2							193				

観測所名	海士										10 以上積算気温			172
	気温( )			風向・風速(m/s)						降水量(mm)			日照 (h)	
	平均	最高	最低	平均	最多	最大	風向	瞬間	風向	日計	1時間	10分		
21	17.9	22.9	11.1	1.8	WSW	5.3	WSW	9.2	WSW	0.0	0.0	0.0	9.3	
22	20.1	25.4	10.7	2.9	SSW	7.8	W	14.9	W	9.5	7.0	3.5	7.5	
23	15.3	17.6	12.4	3.8	WSW	8.9	W	17.8	W	9.0	11.5	3.0	0.1	
24	13.3	19.3	8.6	0.9	SW	3.2	SW	6.6	WNW	0.0	0.0	0.0	7.3	
25	13.3	21.1	7.3	1.2	ENE	4	SW	7.8	WSW	0.0	0.0	0.0	6.3	
26	13.9	21.3	7.9	0.8	ENE	2.8	E	5.8	E	0.0	0.0	0.0	9.5	
27	17.8	21.6	10.6	1.9	ESE	4.8	SSW	13.5	SW	3.5	1.5	0.5	4.2	
28	18.7	20.5	16.4	3.6	W	6.6	W	12.2	W	12.0	4.5	2.5	2.4	
29	14.9	18.8	9.5	1.7	NNE	4	NNE	7.1	N	0.0	0.0	0.0	4.6	
30	13.6	18.4	10.0	2.8	NNE	5.3	NNE	11.8	NE	0.0	0.0	0.0	0.7	
31	13.1	16.0	9.6	3.1	ENE	8.6	W	13.5	W	8.5	8.5	8.0	4.2	
前半旬	16.0	21.3	10.0	2.1	WSW					18.5			30.5	
後半旬	15.3	19.4	10.7	2.3	NNE					24.0			25.6	
旬	15.6	20.3	10.4	2.2	ENE					42.5			56.1	
平年差/比	+0.8	+1.0	+0.8							167			108	

観測所名	鹿島										10 以上積算気温			168
	気温( )			風向・風速(m/s)						降水量(mm)			日照 (h)	
	平均	最高	最低	平均	最多	最大	風向	瞬間	風向	日計	1時間	10分		
21	16.2	23.1	11.7	1.5	ENE	4.8	W	7.7	ESE	0.0	0.0	0.0	9.7	
22	19.4	26.4	10.9	2.8	SW	7.8	SW	11.5	SW	0.0	0.0	0.0	7.1	
23	15.0	21.3	12.5	3.7	NNW	7.7	W	14.2	W	23.5	9.0	5.0	0.2	
24	13.9	19.1	10.3	1.5	ENE	4.5	SW	6.4	WSW	0.0	0.0	0.0	7.3	
25	14.5	21.4	10.1	1.7	E	5.3	W	7.7	W	0.0	0.0	0.0	8.7	
26	14.2	21.8	9.0	1.2	ENE	3.8	NNW	5.8	NNW	0.0	0.0	0.0	8.8	
27	16.2	22.6	8.4	1.3	SE	5.4	SE	9.3	SE	4.0	3.0	0.5	3.8	
28	18.6	21.0	16.7	3.2	WNW	7.3	W	11.9	W	4.5	3.0	1.5	2.2	
29	14.4	20.6	9.4	1.3	ENE	4.4	NE	8.8	ENE	0.0	0.0	0.0	5.0	
30	13.1	18.0	9.8	2.3	NE	6.1	NE	11.0	NNW	8.0	4.0	3.0	0.7	
31	12.8	17.2	7.9	2.3	E	6.8	W	12.7	W	3.5	2.0	1.0	5.4	
前半旬	15.8	22.3	11.1	2.2	E					23.5			33.0	
後半旬	14.9	20.2	10.2	1.9	ENE					20.0			25.9	
旬	15.3	21.1	10.6	2.1	ENE					43.5			58.9	
平年差/比	+0.8	+1.4	+0.8							112			111	

- ) : 統計値を求める対象となる資料の一部が欠けているが、その範囲が許容の範囲内の値。
- ] : 統計値を求める対象となる資料が、許容する範囲内の資料数を満たさず、十分な信頼を保証できない値である。
- x : 統計値を求める対象となる資料が、参考値もしくは欠測により全く統計値を求めることができない。

## 地域気象観測旬報

2012年10月21日～31日 島根県 (68)  
(2/5)

観測所名	斐川										10 以上積算気温			169
	気温( )			風向・風速(m/s)						降水量(mm)			日照 (h)	
	平均	最高	最低	平均	最多	最大	風向	瞬間	風向	日計	1時間	10分		
21	16.1	23.6	9.8	2.9	S	5.4	SSE	8.2	SSE	0.0	0.0	0.0		
22	19.9	26.4	11.7	5.2	SSW	10.9	SSW	17.0	SSW	0.0	0.0	0.0		
23	14.4	21.6	10.4	5.4	W	11.3	WNW	14.9	WNW	24.5	15.0	6.0		
24	13.8	19.5	8.6	3.2	S	6.2	W	8.2	WNW	0.0	0.0	0.0		
25	14.7	21.8	9.8	2.9	S	6.5	W	8.2	W	0.0	0.0	0.0		
26	14.5	21.6	8.3	3.0	SSE	5.5	ENE	8.7	SSE	0.0	0.0	0.0		
27	16.4	22.5	10.3	2.2	SSE	4.8	SW	6.2	WSW	8.0	4.5	1.0		
28	18.1	22.8	13.6	4.0	WSW	9.1	WNW	17.5	SSW	4.0	2.5	1.0		
29	14.7	20.0	10.7	3.7	S	7.2	ENE	9.3	E	0.0	0.0	0.0		
30	13.5	18.0	10.7	4.8	S	9.2	NW	11.8	NNW	4.5	3.5	2.0		
31	12.9	16.9	9.4	4.3	E	8.6	W	12.9	W	3.0	1.5	1.0		
前半旬	15.8	22.6	10.1	3.9	S					24.5				
後半旬	15.0	20.3	10.5	3.7	SSE					19.5				
旬	15.4	21.3	10.3	3.8	SSE					44.0				
平年差/比	+0.2	+0.9	-0.1							146				

観測所名	松江										10 以上積算気温			174
	気温( )			風向・風速(m/s)						降水量(mm)			日照 (h)	
	平均	最高	最低	平均	最多	最大	風向	瞬間	風向	日計	1時間	10分		
21	17.1	23.3	12.0	1.8	NW	4.3	NW	6.9	WNW	0.0	0.0	0.0	10.1	
22	19.8	26.1	12.1	2.7	SSW	8	SW	13.7	SW	0.0	0.0	0.0	7.7	
23	14.6	21.5	11.8	5.0	W	9.8	WNW	19.0	WNW	21.0	12.5	6.5	0.4	
24	14.3	19.8	10.0	1.5	E	3.7	W	6.0	W	0.0	0.0	0.0	8.8	
25	15.3	21.9	10.9	1.6	W	5.2	W	7.9	W	0.0	0.0	0.0	9.3	
26	15.3	21.6	10.0	1.4	ENE	4.4	ENE	6.8	E	0.0	0.0	0.0	9.9	
27	17.5	23.2	11.4	1.6	E	3.3	E	6.8	SW	1.5	1.5	0.5	4.1	
28	18.5	23.6	14.7	3.7	W	8.6	W	14.4	SSW	2.0	1.5	0.5	1.1	
29	15.1	20.2	11.4	2.3	ENE	6.3	ENE	9.5	E	0.0	0.0	0.0	5.0	
30	13.4	17.3	11.1	2.4	NE	7.5	WNW	11.8	NW	3.0	2.0	2.0	1.0	
31	12.9	17.2	10.1	3.6	E	8.5	WNW	12.4	W	6.0	3.0	1.5	5.7	
前半旬	16.2	22.5	11.4	2.5	W					21.0			36.3	
後半旬	15.5	20.5	11.5	2.5	ENE					12.5			26.8	
旬	15.8	21.4	11.4	2.5	W					33.5			63.1	
平年差/比	+1.0	+1.6	+0.8							86			113	

観測所名	出雲										10 以上積算気温			168
	気温( )			風向・風速(m/s)						降水量(mm)			日照 (h)	
	平均	最高	最低	平均	最多	最大	風向	瞬間	風向	日計	1時間	10分		
21	16.5	23.2	10.5	1.4	W	4	WNW	7.1	W	0.0	0.0	0.0	10.0	
22	19.3	25.2	11.3	2.9	SSW	7	SSW	15.6	S	0.5	0.5	0.5	7.3	
23	14.1	20.7	10.1	2.9	W	6.1	WSW	13.1	W	35.0	20.0	8.5	0.3	
24	13.3	19.1	8.3	1.0	W	4.2	WSW	7.7	WNW	0.0	0.0	0.0	8.4	
25	14.3	21.1	9.1	1.2	W	4	W	7.6	SW	0.0	0.0	0.0	9.7	
26	14.5	22.3	8.0	1.7	ENE	4.6	ENE	7.3	ENE	0.0	0.0	0.0	9.8	
27	16.6	22.3	10.0	2.1	S	6.2	SSE	11.9	SSE	4.5	3.5	1.0	2.8	
28	18.3	22.1	11.9	3.6	S	8.8	S	19.1	SSW	5.0	2.0	1.5	0.8	
29	14.3	20.4	9.7	2.0	ENE	5.4	ENE	9.4	NNE	0.0	0.5	0.0	7.5	
30	13.4	18.2	10.3	2.2	E	5.3	ENE	10.5	WNW	2.5	1.5	1.5	0.4	
31	13.6	18.2	10.2	3.6	ESE	6.3	W	12.5	NW	1.0	1.0	0.5	3.6	
前半旬	15.5	21.9	9.9	1.9	W					35.5			35.7	
後半旬	15.1	20.6	10.0	2.5	ENE					13.0			24.9	
旬	15.3	21.2	9.9	2.2	ENE					48.5			60.6	
平年差/比	+1.0	+1.3	+0.7							147			114	

観測所名	大田										10 以上積算気温			171
	気温( )			風向・風速(m/s)						降水量(mm)			日照 (h)	
	平均	最高	最低	平均	最多	最大	風向	瞬間	風向	日計	1時間	10分		
21	16.2	23.8	11.0	1.8	SE	4.3	S	6.7	NW	0.0	0.0	0.0	9.9	
22	20.7	25.9	13.1	2.6	SE	4.8	SE	11.2	ESE	1.5	1.0	0.5	8.0	
23	14.5	19.2	12.4	2.3	NW	5.6	NW	12.3	NW	34.5	21.0	11.5	0.7	
24	13.8	19.9	10.7	1.5	SSE	3.6	SSE	6.5	W	0.5	0.5	0.5	7.4	
25	14.8	22.1	10.2	1.7	SSE	3.5	NW	6.7	NW	0.0	0.0	0.0	8.9	
26	15.2	22.4	9.5	1.6	N	4.3	N	8.2	NNE	0.0	0.0	0.0	9.8	
27	16.8	21.4	10.4	1.9	SE	5.2	SE	10.1	SE	8.0	5.5	1.5	2.2	
28	17.8	20.4	12.3	2.2	SE	5.7	SE	12.6	SE	9.5	4.5	3.0	0.4	
29	14.4	20.4	9.5	1.2	SE	3.8	N	7.5	N	0.0	0.0	0.0	8.0	
30	13.8	18.5	9.5	2.6	SSE	5.9	NNW	11.3	NW	0.0	0.0	0.0	0.3	
31	13.4	18.1	9.8	2.0	SE	5.2	WNW	12.3	NW	1.5	1.0	0.5	1.4	
前半旬	16.0	22.2	11.5	2.0	SE					36.5			34.9	
後半旬	15.2	20.2	10.2	1.9	SE					19.0			22.1	
旬	15.6	21.1	10.8	1.9	SE					55.5			57.0	
平年差/比	+0.7	+0.5	+0.4							175			105	



## 地域気象観測旬報

2012年10月21日～31日 島根県 (68)  
(3/5)

観測所名	掛合										10 以上積算気温			149
	気温( )			風向・風速(m/s)						降水量(mm)			日照 (h)	
	平均	最高	最低	平均	最多	最大	風向	瞬間	風向	日計	1時間	10分		
21	14.6	23.1	8.5	0.9	N	3.4	NNW	7.7	NW	0.0	0.0	0.0	8.2	
22	18.6	24.6	9.4	2.7	S	5.5	SSE	15.0	SSW	1.0	1.0	0.5	7.7	
23	12.9	20.7	10.1	1.5	SSE	4.7	NNW	12.3	NNW	23.5	14.5	6.5	0.5	
24	11.7	17.7	8.1	0.7	SE	2.5	SSE	4.5	NNW	0.5	0.5	0.5	4.7	
25	13.0	20.4	8.0	0.8	SSE	3.2	N	6.5	SSE	0.0	0.0	0.0	8.0	
26	12.6	21.0	6.4	0.7	NW	3.7	NNW	7.0	NNW	0.0	0.0	0.0	8.0	
27	14.9	22.1	7.5	1.2	SSE	4.9	SSE	10.4	SSE	3.0	3.0	1.0	2.5	
28	16.6	20.9	10.9	1.9	S	6.2	SSE	14.1	SSE	4.0	2.5	1.0	1.2	
29	11.9	18.3	7.7	0.7	SSE	4.2	NNW	7.5	NW	0.0	0.0	0.0	3.4	
30	11.7	16.9	7.6	1.0	SE	3.9	N	8.6	NNW	6.0	3.0	1.0	1.4	
31	10.7	17.1	6.1	0.9	SE	3.1	SSW	7.2	SSE	9.5	5.0	2.5	2.3	
前半旬	14.2	21.3	8.8	1.3	SSE					25.0			29.1	
後半旬	13.1	19.4	7.7	1.1	SSE					22.5			18.8	
旬	13.6	20.3	8.2	1.2	SSE					47.5			47.9	
平年差/比	+1.2	+1.7	+0.9							118			114	

観測所名	赤名										10 以上積算気温			110
	気温( )			風向・風速(m/s)						降水量(mm)			日照 (h)	
	平均	最高	最低	平均	最多	最大	風向	瞬間	風向	日計	1時間	10分		
21	12.3	21.2	5.6	0.5	SE	2	NW	4.1	NNE	0.0	0.0	0.0	7.9	
22	15.8	20.4	8.0	1.3	S	2.9	SSE	9.5	SSE	0.5	0.5	0.5	5.9	
23	11.0	17.8	9.1	1.2	N	2.8	N	10.6	SE	27.0	18.0	7.5	0.1	
24	10.2	16.0	6.6	0.5	SSE	2.4	NNW	4.5	NNW	0.0	0.0	0.0	6.7	
25	11.5	18.5	7.4	0.5	SE	2.1	SE	4.9	SSE	0.0	0.0	0.0	7.2	
26	11.0	19.2	4.3	0.5	SE	1.8	N	4.7	NNW	0.0	0.0	0.0	7.7	
27	13.2	18.0	6.5	1.0	SSW	3.9	SE	8.1	SSE	6.0	4.0	1.0	3.6	
28	14.6	19.1	9.4	1.3	SSE	3.2	N	8.0	SE	6.0	5.0	1.5	1.5	
29	10.2	17.2	5.5	0.8	N	3.7	NNE	7.4	NNE	0.0	0.0	0.0	4.8	
30	9.4	14.6	5.1	0.7	NNE	2.2	N	4.9	NNW	2.5	1.0	1.0	1.0	
31	8.7	14.3	3.9	0.8	S	3.6	SE	7.5	SE	5.0	3.5	1.5	3.6	
前半旬	12.2	18.8	7.3	0.8	SSE					27.5			27.8	
後半旬	11.2	17.1	5.8	0.9	SSE					19.5			22.2	
旬	11.6	17.8	6.5	0.8	SSE					47.0			50.0	
平年差/比	+0.7	+1.0	+0.9							139			118	

観測所名	横田										10 以上積算気温			115
	気温( )			風向・風速(m/s)						降水量(mm)			日照 (h)	
	平均	最高	最低	平均	最多	最大	風向	瞬間	風向	日計	1時間	10分		
21	12.5	22.8	5.1	0.8	W	3.6	WNW	6.2	WNW	0.0	0.0	0.0	9.2	
22	16.4	23.2	7.6	2.2	SSE	6.2	SSW	14.6	SSW	2.0	1.5	1.0	6.8	
23	11.6	19.9	8.5	1.9	WSW	9	WNW	14.9	SW	21.5	11.5	7.0	0.3	
24	10.5	16.8	6.8	0.8	W	3.3	WNW	6.5	NW	0.0	0.0	0.0	7.5	
25	12.0	19.7	6.9	0.9	WNW	3.5	WNW	6.0	S	0.0	0.0	0.0	8.8	
26	11.7	20.7	5.0	0.8	NNE	4.6	NE	6.9	NE	0.0	0.0	0.0	8.6	
27	13.8	19.7	6.0	1.5	S	4.4	S	10.6	SSE	0.5	0.5	0.5	3.7	
28	15.3	20.9	10.4	3.0	S	6.8	SW	15.5	S	5.0	4.0	3.5	2.3	
29	10.9	16.9	5.9	1.4	NE	4.9	NE	8.8	NE	0.5	0.5	0.5	6.0	
30	9.6	15.7	5.4	1.2	E	6.5	WNW	11.2	WNW	3.5	3.0	2.0	0.9	
31	9.9	16.3	4.3	1.5	SSW	4.6	SW	8.6	SSW	2.5	2.0	1.0	3.3	
前半旬	12.6	20.5	7.0	1.3	SSE					23.5			32.6	
後半旬	11.9	18.4	6.2	1.6	S					12.0			24.8	
旬	12.2	19.3	6.5	1.5	S					35.5			57.4	
平年差/比	+0.8	+1.5	+0.5							108			118	

観測所名	川本										10 以上積算気温			155
	気温( )			風向・風速(m/s)						降水量(mm)			日照 (h)	
	平均	最高	最低	平均	最多	最大	風向	瞬間	風向	日計	1時間	10分		
21	14.9	24.5	9.7	0.8	S	2.1	N	4.6	WSW	0.0	0.0	0.0	7.8	
22	18.6	24.7	10.9	2.7	S	6.9	S	16.1	SSE	0.0	0.0	0.0	6.2	
23	13.3	21.5	10.3	1.4	WSW	4.7	S	11.6	S	23.5	15.0	5.5	0.5	
24	12.1	19.3	8.7	0.8	SSW	2.8	N	5.3	W	0.0	0.0	0.0	6.7	
25	13.5	21.8	9.1	0.7	N	2.5	N	4.9	W	0.0	0.0	0.0	8.6	
26	13.6	22.3	8.6	0.7	N	2.3	N	4.1	N	0.0	0.0	0.0	7.5	
27	15.6	21.2	9.3	1.8	SSE	5.7	SSE	12.1	SSE	9.0	6.5	1.5	1.7	
28	17.5	21.3	12.0	2.5	S	7.2	SSE	15.1	SSE	4.0	5.5	1.0	0.6	
29	13.1	19.7	8.6	0.9	ENE	3.2	NE	5.7	NE	0.0	0.0	0.0	6.1	
30	11.4	16.6	8.4	0.7	S	3.3	WSW	7.1	WSW	0.5	0.5	0.5	0.2	
31	11.7	17.6	8.4	1.1	SSW	4.2	SSW	7.9	S	6.5	5.0	2.5	3.1	
前半旬	14.5	22.4	9.7	1.3	S					23.5			29.8	
後半旬	13.8	19.8	9.2	1.3	S					20.0			19.2	
旬	14.1	21.0	9.5	1.3	S					43.5			49.0	
平年差/比	+1.2	+1.8	+1.2							138			106	

# 地域気象観測旬報

2012年10月21日～31日 島根県 (68)  
(4/5)

観測所名	浜田										10 以上積算気温			180
	気温( )			風向・風速(m/s)						降水量(mm)			日照 (h)	
	平均	最高	最低	平均	最多	最大	風向	瞬間	風向	日計	1時間	10分		
21	17.0	22.9	12.2	2.3	ENE	3.8	ENE	4.9	NE	0.0	0.0	0.0	10.0	
22	20.3	26.3	13.6	5.0	SSW	11.6	SW	17.0	S	1.5	1.0	0.5	6.4	
23	15.7	21.1	12.9	5.4	WNW	12.7	WSW	19.1	WSW	20.0	11.5	5.0	0.7	
24	14.6	19.5	10.0	2.4	ENE	5.7	WSW	7.8	WSW	0.0	0.0	0.0	10.0	
25	16.1	21.4	12.5	2.3	ENE	4.4	S	6.5	S	0.0	0.0	0.0	9.6	
26	16.0	21.4	11.3	2.9	ENE	4.7	NNE	7.6	NE	0.0	0.0	0.0	9.6	
27	17.2	21.1	11.6	2.1	ENE	5.9	SW	8.9	S	8.5	6.0	1.5	1.5	
28	19.2	21.9	13.3	4.5	WSW	11	SW	15.1	WSW	3.5	3.0	1.0	1.9	
29	15.2	20.3	11.6	3.0	ENE	5.6	NE	8.4	NE	0.0	0.0	0.0	9.6	
30	14.5	18.3	11.3	2.9	ENE	7.4	WNW	10.8	W	0.5	0.5	0.5	0.8	
31	14.2	18.1	11.7	4.4	W	9.5	SW	16.1	SSW	3.0	2.5	1.5	0.7	
前半旬	16.7	22.2	12.2	3.5	ENE					21.5			36.7	
後半旬	16.1	20.2	11.8	3.3	ENE					15.5			24.1	
旬	16.4	21.1	12.0	3.4	ENE					37.0			60.8	
平年差/比	+0.7	+0.8	+0.5							138			105	

観測所名	瑞穂										10 以上積算気温			113
	気温( )			風向・風速(m/s)						降水量(mm)			日照 (h)	
	平均	最高	最低	平均	最多	最大	風向	瞬間	風向	日計	1時間	10分		
21	12.5	23.7	4.0	0.5	WNW	2.6	W	4.5	W	0.0	0.0	0.0	9.4	
22	16.0	22.0	7.1	2.7	SSW	6.3	S	14.1	SSW	1.0	1.0	0.5	6.4	
23	11.7	19.2	9.4	1.9	WNW	6.6	W	12.2	WNW	16.5	13.0	6.5	0.6	
24	10.2	17.3	4.9	0.6	WSW	2.4	W	5.5	W	0.0	0.0	0.0	8.0	
25	12.0	20.2	6.8	0.7	W	2.9	W	5.6	WNW	0.0	0.0	0.0	9.1	
26	11.0	21.1	3.5	0.7	ENE	3.3	ENE	5.5	ESE	0.0	0.0	0.0	9.9	
27	12.6	18.7	4.9	1.1	ENE	3.9	S	9.5	S	7.0	5.0	1.5	2.0	
28	15.9	21.9	9.5	2.3	W	6.9	W	13.4	W	6.5	5.0	1.5	4.5	
29	11.0	19.0	5.4	0.6	ENE	4.1	ENE	7.4	E	0.0	0.0	0.0	6.0	
30	9.1	14.7	4.3	0.6	W	3.4	W	6.8	W	4.5	2.0	1.5	0.8	
31	9.6	16.3	6.3	1.1	WSW	4.1	S	7.7	SSE	4.0	1.5	1.0	2.7	
前半旬	12.5	20.5	6.4	1.3	W					17.5			33.5	
後半旬	11.5	18.6	5.7	1.1	W					22.0			25.9	
旬	12.0	19.5	6.0	1.2	W					39.5			59.4	
平年差/比	+0.9	+1.6	+0.5							128			116	

観測所名	弥栄										10 以上積算気温			114
	気温( )			風向・風速(m/s)						降水量(mm)			日照 (h)	
	平均	最高	最低	平均	最多	最大	風向	瞬間	風向	日計	1時間	10分		
21	12.3	22.9	3.9	1.0	N	4.7	NNE	6.8	N	0.0	0.0	0.0	9.2	
22	17.5	23.1	9.4	2.1	S	4.5	S	11.1	SSW	0.5	0.5	0.5	7.1	
23	11.0	18.6	7.6	1.5	NW	5.3	NW	12.3	NW	44.0	28.5	10.0	0.4	
24	9.3	16.8	3.6	0.7	N	2.9	NW	5.4	WNW	0.0	0.0	0.0	8.8	
25	11.4	20.0	5.6	0.9	NNE	3.2	NNW	4.8	WSW	0.0	0.0	0.0	9.0	
26	11.1	20.6	4.1	1.4	N	3.8	N	6.4	NNE	0.0	0.0	0.0	8.7	
27	14.7	21.0	6.4	1.6	SE	4.8	SE	10.9	SE	7.0	4.0	1.0	2.3	
28	15.2	19.1	7.7	1.4	SSW	4.1	W	9.4	WSW	4.5	3.5	1.0	1.4	
29	10.6	18.0	5.8	1.4	N	4.5	N	7.3	N	0.0	0.0	0.0	8.8	
30	9.7	14.8	5.1	1.1	N	4.9	N	10.3	N	1.0	0.5	0.5	1.0	
31	10.1	16.2	7.1	0.9	S	3.3	S	9.4	SSE	14.5	6.0	3.0	1.7	
前半旬	12.3	20.3	6.0	1.2	N					44.5			34.5	
後半旬	11.9	18.3	6.0	1.3	N					27.0			23.9	
旬	12.1	19.2	6.0	1.3	N					71.5			58.4	
平年差/比	+0.7	+1.6	+0.3							175			112	

観測所名	高津										10 以上積算気温			171
	気温( )			風向・風速(m/s)						降水量(mm)			日照 (h)	
	平均	最高	最低	平均	最多	最大	風向	瞬間	風向	日計	1時間	10分		
21	16.2	23.0	11.6	2.8	SSE	5.1	SSE	7.2	S	0.0	0.0	0.0	0.0	
22	19.8	25.8	12.8	4.6	S	9.7	S	14.4	S	1.5	1.0	0.5	0.5	
23	14.9	20.2	10.2	5.5	NW	12.1	W	19.0	W	13.5	10.5	7.5	0.5	
24	12.9	18.7	8.4	3.4	SSE	5.6	SSE	8.2	S	0.0	0.0	0.0	0.0	
25	14.9	20.7	11.2	3.2	SSE	5.5	SSE	8.2	SSE	0.0	0.0	0.0	0.0	
26	15.2	21.3	10.2	3.0	SSE	4.9	SSE	7.2	S	0.0	0.0	0.0	0.0	
27	16.7	21.9	10.7	4.6	SSE	8	SSE	11.3	S	4.0	2.0	0.5	0.5	
28	18.9	22.6	12.7	5.1	S	10.3	SSE	14.4	S	2.0	1.5	0.5	0.5	
29	14.8	20.1	11.4	2.7	SSE	4.8	SSE	7.2	N	0.0	0.0	0.0	0.0	
30	14.0	18.8	10.8	3.7	S	8.9	NW	12.3	NW	0.0	0.0	0.0	0.0	
31	12.5	18.6	9.8	4.4	S	9.2	WNW	13.4	NW	4.0	2.5	1.0	1.0	
前半旬	15.7	21.7	10.8	3.9	SSE					15.0			0.5	
後半旬	15.4	20.6	10.9	3.9	SSE					10.0			0.5	
旬	15.5	21.1	10.9	3.9	SSE					25.0			0.5	
平年差/比	+0.1	+0.8	-0.2							90			0.5	

## 地域気象観測旬報

2012年10月21日～31日 島根県 (68)  
(5/5)

観測所名	益田										10 以上積算気温			179
	気温( )			風向・風速(m/s)						降水量(mm)			日照 (h)	
	平均	最高	最低	平均	最多	最大	風向	瞬間	風向	日計	1時間	10分		
21	16.9	24.1	11.1	1.3	SSE	2.7	NNW	5.6	N	0.0	0.0	0.0	9.2	
22	20.5	27.1	13.2	2.6	SSW	5.6	SW	11.2	SSW	0.5	0.5	0.5	6.2	
23	15.5	21.7	11.2	2.6	WNW	5.8	WSW	12.3	W	14.5	11.5	6.5	0.5	
24	13.8	19.7	8.5	1.4	S	2.7	NW	6.1	W	0.0	0.0	0.0	8.6	
25	15.9	21.9	11.7	1.3	S	3.6	S	5.8	SSE	0.0	0.0	0.0	8.1	
26	15.8	22.8	10.2	1.5	S	3.2	N	7.0	NNE	0.0	0.0	0.0	9.0	
27	17.1	22.7	10.6	1.9	S	4.7	S	9.8	SSW	3.5	2.0	1.0	1.0	
28	19.7	22.9	13.5	2.8	WNW	6	S	11.8	S	2.0	1.5	0.5	4.4	
29	15.7	21.7	11.8	1.5	SSE	3.9	N	7.9	N	0.0	0.0	0.0	8.8	
30	14.8	19.8	11.2	1.7	N	3.7	N	8.8	WNW	0.0	0.0	0.0	2.2	
31	13.5	19.4	11.0	2.0	S	6.2	S	10.9	SSW	15.5	11.5	4.5	1.6	
前半旬	16.5	22.9	11.1	1.8	S					15.0			32.6	
後半旬	16.1	21.6	11.4	1.9	S					21.0			27.0	
旬	16.3	22.2	11.3	1.9	S					36.0			59.6	
平年差/比	+0.9	+1.3	+0.7							147			106	

観測所名	津和野										10 以上積算気温			153
	気温( )			風向・風速(m/s)						降水量(mm)			日照 (h)	
	平均	最高	最低	平均	最多	最大	風向	瞬間	風向	日計	1時間	10分		
21	15.1	25.8	7.7	0.8	SW	3.2	NNE	6.0	N	0.0	0.0	0.0	8.2	
22	18.9	24.7	11.3	3.4	SSW	7	SSW	12.5	SSW	0.0	0.0	0.0	5.4	
23	12.8	19.6	7.5	1.6	SSW	5.8	SSW	9.4	SW	10.0	4.0	1.5	0.4	
24	11.1	19.9	5.0	0.7	S	3.2	NNE	6.3	NNE	0.0	0.0	0.0	7.2	
25	13.5	22.7	8.7	0.9	SSW	3.5	NNE	6.0	N	0.0	0.0	0.0	7.6	
26	13.0	23.0	6.2	0.7	SSW	3	NNW	4.6	N	0.0	0.0	0.0	6.7	
27	15.2	21.0	7.9	2.2	SSW	5.7	SSW	10.3	SW	3.0	3.0	1.0	0.1	
28	17.5	22.2	10.8	2.1	SSW	5.2	S	11.5	S	2.0	3.0	0.5	3.0	
29	13.4	21.3	8.8	1.1	S	4.7	N	9.5	NNE	0.0	0.0	0.0	7.4	
30	11.6	18.0	7.7	0.8	NNE	3.8	NE	7.2	NE	1.0	1.0	0.5	2.4	
31	10.7	16.4	6.5	1.1	SSW	6.2	SSW	9.8	SSW	6.0	3.5	1.5	1.8	
前半旬	14.3	22.5	8.0	1.5	SSW					10.0			28.8	
後半旬	13.6	20.3	8.0	1.3	SSW					12.0			21.4	
旬	13.9	21.3	8.0	1.4	SSW					22.0			50.2	
平年差/比	+0.7	+1.1	0.0							71			110	

観測所名	吉賀										10 以上積算気温			135
	気温( )			風向・風速(m/s)						降水量(mm)			日照 (h)	
	平均	最高	最低	平均	最多	最大	風向	瞬間	風向	日計	1時間	10分		
21	13.8	24.6	7.4	0.9	NNE	4	NE	7.3	ENE	0.0	0.0	0.0	8.1	
22	17.9	22.6	9.3	2.8	WSW	8.3	WSW	15.9	WSW	1.0	1.0	0.5	2.6	
23	12.5	19.1	7.6	2.7	NE	7.8	NE	16.8	NE	9.5	3.5	1.0	0.6	
24	10.5	17.9	6.0	1.1	NE	3.9	NE	7.1	NE	0.0	0.0	0.0	7.3	
25	12.5	21.5	7.9	0.8	NE	4.6	ENE	7.0	NE	0.0	0.0	0.0	8.1	
26	12.5	21.8	7.3	0.7	SSW	4	ENE	6.1	E	0.0	0.0	0.0	6.7	
27	14.3	18.6	8.0	1.8	W	4.2	W	7.9	S	4.5	3.5	1.5	0.2	
28	17.1	22.4	10.5	2.6	NE	6.8	ENE	12.5	ENE	5.5	4.5	1.0	4.5	
29	12.8	19.7	9.2	1.4	NE	5.4	ENE	10.2	NE	0.0	0.0	0.0	7.4	
30	11.2	16.6	7.7	1.8	NE	7.4	ENE	11.9	NE	1.5	1.0	1.0	1.2	
31	9.9	14.9	6.4	1.3	NE	5.5	NE	11.9	NE	5.5	3.5	1.5	1.5	
前半旬	13.4	21.1	7.6	1.7	NE					10.5			26.7	
後半旬	13.0	19.0	8.2	1.6	NE					17.0			21.5	
旬	13.2	20.0	7.9	1.6	NE					27.5			48.2	
平年差/比	//	//	//							//			//	

## 地域雨量観測旬報

2012年10月21日～31日 島根県 (68)

(1/1)

観測所名	大東				伯太				佐田				福光				桜江				三隅						
	降水量(mm)				降水量(mm)				降水量(mm)				降水量(mm)				降水量(mm)				降水量(mm)						
	日計	平年比	最大1時間	最大10分間	日計	平年比	最大1時間	最大10分間	日計	平年比	最大1時間	最大10分間	日計	平年比	最大1時間	最大10分間	日計	平年比	最大1時間	最大10分間	日計	平年比	最大1時間	最大10分間	日計	平年比	最大1時間
21	0.0		0.0	0.0	0.0		0.0	0.0	0.0		0.0	0.0	0.0		0.0	0.0	0.0	0.0	0.0		0.0	0.0	0.0	0.0		0.0	0.0
22	0.0		0.0	0.0	0.0		0.0	0.0	0.5		0.5	0.5	2.0		1.5	1.0	0.0		0.0	0.0	1.5		1.0	0.5		1.0	0.5
23	28.5		15.5	9.0	19.5		13.0	5.5	30.5		16.5	7.0	24.0		14.5	5.5	29.0		17.0	5.5	32.0		22.0	9.5		22.0	9.5
24	0.0		0.0	0.0	0.0		0.0	0.0	0.5		0.5	0.5	0.0		0.0	0.0	0.0		0.0	0.0	0.0		0.0	0.0		0.0	0.0
25	0.0		0.0	0.0	0.0		0.0	0.0	0.0		0.0	0.0	0.0		0.0	0.0	0.0		0.0	0.0	0.0		0.0	0.0		0.0	0.0
半旬計/最大	28.5	152	15.5	9.0	19.5	101	13.0	5.5	31.5	147	16.5	7.0	26.0	161	14.5	5.5	29.0	149	17.0	5.5	33.5	238	22.0	9.5		22.0	9.5
26	0.0		0.0	0.0	0.0		0.0	0.0	0.0		0.0	0.0	0.0		0.0	0.0	0.0		0.0	0.0	0.0		0.0	0.0		0.0	0.0
27	5.0		3.0	1.0	1.0		1.0	0.5	4.5		3.5	1.0	9.5		7.5	2.0	10.0		6.0	1.5	9.0		5.5	1.5		5.5	1.5
28	4.0		3.0	1.5	4.0		3.5	3.5	8.5		3.5	2.0	5.5		4.5	1.5	3.5		4.0	1.0	5.0		4.5	1.5		4.5	1.5
29	0.0		0.0	0.0	0.0		0.0	0.0	0.0		0.0	0.0	0.0		0.0	0.0	0.0		0.0	0.0	0.0		0.0	0.0		0.0	0.0
30	4.0		3.0	2.0	14.0		7.0	4.0	2.5		1.5	1.0	3.0		2.0	0.5	1.5		1.0	0.5	0.0		0.0	0.0		0.0	0.0
31	7.5		4.5	2.5	5.0		2.5	1.0	4.5		3.5	1.0	1.5		0.5	0.5	9.5		6.5	2.0	3.5		3.0	1.0		3.0	1.0
半旬計/最大	20.5	89	4.5	2.5	24.0	102	7.0	4.0	20.0	76	3.5	2.0	19.5	98	7.5	2.0	24.5	103	6.5	2.0	17.5	101	5.5	1.5		5.5	1.5
旬計	49.0	132			43.5	117			51.5	120			45.5	155			53.5	141			51.0	196					
旬最大	28.5		15.5	9.0	19.5		13.0	5.5	30.5		16.5	7.0	24.0		14.5	5.5	29.0		17.0	5.5	32.0		22.0	9.5		22.0	9.5
起日	23		23	23	23		23	23	23		23	23	23		23	23	23		23	23	23		23	23		23	23

観測所名	波佐				匹見																							
	降水量(mm)				降水量(mm)				降水量(mm)				降水量(mm)				降水量(mm)				降水量(mm)							
	日計	平年比	最大1時間	最大10分間	日計	平年比	最大1時間	最大10分間	日計	平年比	最大1時間	最大10分間	日計	平年比	最大1時間	最大10分間	日計	平年比	最大1時間	最大10分間	日計	平年比	最大1時間	最大10分間	日計	平年比	最大1時間	最大10分間
21	0.0		0.0	0.0	0.0		0.0	0.0																				
22	0.5		0.5	0.5	0.0		0.0	0.0																				
23	45.0		29.5	9.0	13.5		6.5	2.0																				
24	0.0		0.0	0.0	0.0		0.0	0.0																				
25	0.0		0.0	0.0	0.0		0.0	0.0																				
半旬計/最大	45.5	207	29.5	9.0	13.5	84	6.5	2.0																				
26	0.0		0.0	0.0	0.0		0.0	0.0																				
27	7.0		5.0	1.5	5.5		4.0	1.0																				
28	4.5		3.5	1.0	2.5		3.0	1.0																				
29	0.0		0.0	0.0	0.0		0.0	0.0																				
30	3.5		1.0	1.0	1.0		0.5	0.5																				
31	13.5		4.0	2.0	9.5		4.0	1.0																				
半旬計/最大	28.5	105	5.0	2.0	18.5	95	4.0	1.0																				
旬計	74.0	170			32.0	106																						
旬最大	45.0		29.5	9.0	13.5		6.5	2.0																				
起日	23		23	23	23		23	23																				

- ) : 統計値を求める対象となる資料の一部が欠けているが、その範囲が許容の範囲内の値。
- ] : 統計値を求める対象となる資料が、許容する範囲内の資料数を満たさず、十分な信頼を保証できない値である。
- × : 統計値を求める対象となる資料が、参考値もしくは欠測により全く統計値を求めることができない。

# 地域気象観測月報(集計値)

島根県 (68) 2012年10月  
1/2頁

観測所名	西郷	西郷岬	海士	鹿島	斐川	松江	出雲	大田	掛合	横田	赤名	川本	浜田	瑞穂	弥栄
平均	16.6	17.3	16.9	16.8	16.7	17.2	16.3	16.7	14.5	13.4	12.8	15.0	17.3	13.0	13.0
平年差	0.1	-0.2	0.3	0.4	-0.4	0.4	0	-0.1	0.1	-0.2	-0.2	0	-0.1	-0.3	-0.5
最高	24.2	23.9	25.4	26.4	26.4	26.1	25.2	25.9	24.6	24.1	22.6	25.1	26.3	23.9	23.1
起日	10	10	22	22	22	22	22	22	22	16	9	9	22	3	22
最低	7.9	9.5	7.3	7.9	8.0	10.0	7.1	8.2	6.0	3.8	3.5	6.7	10.0	2.5	3.0
起日	24	24	25	31	20	26	13	13	20	20	13	13	24	20	20
最高平均	21.4	21.0	21.4	22.0	22.2	22.1	22.2	22.4	20.9	19.9	19.0	21.8	21.9	20.4	19.7
最高平年差	0.3	0.1	0.3	0.5	0.0	0.4	0.5	-0.1	0.5	0.2	0.2	0.6	0.0	0.5	0.3
最低平均	11.9	13.8	11.7	11.8	11.5	12.9	10.9	11.8	9.4	7.9	7.2	10.5	13.1	6.9	7.1
最低平年差	-0.2	-0.3	0.1	0.0	-0.8	0.2	-0.3	-0.5	-0.1	-0.4	-0.7	-0.1	-0.2	-0.9	-0.9
積算気温	515	537	524	520	518	533	506	518	448	396	377	466	536	385	384
平均0 未満日数	0	0	0	0	0	0	0	0	0	0	0	0	0	0	0
平均25 以上日数	0	0	0	0	0	0	0	0	0	0	0	0	0	0	0
最高0 未満日数	0	0	0	0	0	0	0	0	0	0	0	0	0	0	0
最高25 以上日数	0	0	1	2	2	2	1	4	0	0	0	2	1	0	0
最高30 以上日数	0	0	0	0	0	0	0	0	0	0	0	0	0	0	0
最高35 以上日数	0	0	0	0	0	0	0	0	0	0	0	0	0	0	0
最低0 未満日数	0	0	0	0	0	0	0	0	0	0	0	0	0	0	0
最低25 以上日数	0	0	0	0	0	0	0	0	0	0	0	0	0	0	0
日照	191.0		180.9	171.0		171.3	172.0	175.5	133.3	146.1	144.8	136.1	178.7	172.9	164.8
平年比	119		125	111		108	109	110	110	105	118	103	107	118	110
0.1時間未満日数	2		2	1		2	1	2	2	3	2	2	1	3	2
平均風速	2.8	4.3	1.8	1.9	3.7	2.4	1.8	1.7	0.9	1.2	0.9	1.0	3.1	0.9	1.4
最大風速	10.6	16.4	8.9	7.8	11.3	9.8	8.8	6.5	6.2	9	4.5	7.2	12.7	6.9	7
最大風速風向	SW	SW	W	SW	WNW	WNW	S	N	SSE	WNW	N	SSE	WSW	W	NNE
起日	22	22	23	22	23	23	28	7	28	23	3	28	23	28	15
最大瞬間風速	19.2	24.7	17.8	14.2	17.5	19	19.1	12.6	15	15.5	10.6	16.1	19.1	14.1	12.3
最大瞬間風速風向	W	SW	W	W	SSW	WNW	SSW	SE	SSW	S	SE	SSE	WSW	SSW	NW
起日	22	22	23	23	28	23	28	28	22	28	23	22	23	22	23
最多風向	NW	N	ENE)	ENE	S	E	ESE	SE	SSE	NNE	N	N	ENE	W	N
10m/s以上日数	1	6	0	0	4	0	0	0	0	0	0	0	3	0	0
15m/s以上日数	0	1	0	0	0	0	0	0	0	0	0	0	0	0	0
20m/s以上日数	0	0	0	0	0	0	0	0	0	0	0	0	0	0	0
30m/s以上日数	0	0	0	0	0	0	0	0	0	0	0	0	0	0	0
降水	107.5	101.5	156.0	89.5	93.5	83.5	89.0	93.0	94.5	104.5	95.5	90.0	84.5	87.0	134.0
平年比	94	105	164	73	97	70	82	86	76	89	88	80	82	82	98
最大日降水量	34.0	33.5	41.0	36.5	37.0	37.0	37.0	34.5	43.0	46.5	46.5	42.5	39.5	47.0	44.0
起日	17	17	6	17	17	17	17	23	17	17	17	17	17	17	23
最大1時間降水量	17.0	15.0	37.5	10.5	15.0	12.5	20.0	21.0	14.5	13.0	18.0	15.0	11.5	13.0	28.5
起日 時分	31 19:51	31 19:14	6 17:36	17 14:15	23 01:45	23 02:05	23 01:39	23 01:28	23 02:11	17 14:16	23 02:21	23 02:02	23 01:07	23 02:19	23 01:52
最大10分間降水量	10.0	10.0	14.0	5.0	6.0	6.5	8.5	11.5	6.5	7.0	7.5	5.5	6.0	6.5	10.0
起日 時分	31 19:12	31 19:07	6 17:28	23 13:30	23 01:23	23 01:34	23 01:11	23 00:59	23 01:25	23 02:06	23 01:34	23 01:20	6 22:25	23 01:45	23 01:02
1mm以上日数	11	9	8	8	9	9	8	8	9	11	7	7	7	7	9
10mm以上日数	5	4	4	2	2	3	2	2	2	2	2	2	2	2	4
30mm以上日数	1	1	3	1	1	1	2	2	1	1	1	1	1	1	2
50mm以上日数	0	0	0	0	0	0	0	0	0	0	0	0	0	0	0
70mm以上日数	0	0	0	0	0	0	0	0	0	0	0	0	0	0	0
100mm以上日数	0	0	0	0	0	0	0	0	0	0	0	0	0	0	0

- ) : 統計値を求める対象となる資料の一部が欠けているが、その範囲が許容の範囲内の値。
- ] : 統計値を求める対象となる資料が、許容する範囲内の資料数を満たさず、十分な信頼を保證できない値である。
- x : 統計値を求める対象となる資料が、参考値もしくは欠測により全く統計値を求めることができない。

# 地域気象観測月報(集計値)

島根県 (68)

2012年10月

2/2頁

観測所名	高津	益田	津和野	吉賀		
気	平均	16.5	17.2	15.2	14.3	
	平年差	-0.8	-0.1	-0.1	//	
	最高	25.8	27.1	26.9	24.6	
	起日	22	22	16	21	
	最低	8.4	8.5	5.0	5.0	
	起日	24	24	24	13	
	最高平均	21.6	22.9	22.5	20.9	
	最高平年差	-0.4	0.3	0.4	//	
	最低平均	11.9	12.3	9.7	9.0	
	最低平年差	-1.2	-0.3	-0.6	//	
	積算気温	511	534	470	433	
	温	平均0 未満日数	0	0	0	0
		平均25 以上日数	0	0	0	0
		最高0 未満日数	0	0	0	0
最高25 以上日数		1	4	4	0	
最高30 以上日数		0	0	0	0	
最高35 以上日数		0	0	0	0	
最低0 未満日数		0	0	0	0	
最低25 以上日数		0	0	0	0	
日照		月計		176.3	141.3	151.2
		平年比		106	107	//
	0.1時間未満日数		2	2	2	
風向・風速	平均風速	3.2	1.7	1.2	1.7	
	最大風速	12.1	6.2	7	9.5	
	最大風速風向	W	S	SSW	ENE	
	起日	23	31	22	18	
	最大瞬間風速	19	12.3	12.6	16.9	
	最大瞬間風速風向	W	W	NNE	NE	
	起日	23	23	18	18	
	最多風向	SSE	SSE	S	NE	
	10m/s以上日数	2	0	0	0	
	15m/s以上日数	0	0	0	0	
	20m/s以上日数	0	0	0	0	
	30m/s以上日数	0	0	0	0	
	降水量	月計	83.0	87.0	60.5	78.0
平年比		86	86	53	//	
最大日降水量		36.0	40.5	36.0	50.5	
起日		17	17	17	17	
最大1時間降水量		15.5	11.5	11.0	11.0	
起日 時分		6 20:07	31 15:03	17 10:07	17 10:28	
最大10分間降水量		7.5	6.5	2.5	2.5	
起日 時分		23 00:40	23 00:46	17 09:33	17 10:11	
1mm以上日数		8	6	7	7	
10mm以上日数		3	4	2	1	
30mm以上日数		1	1	1	1	
50mm以上日数		0	0	0	1	
70mm以上日数		0	0	0	0	
100mm以上日数		0	0	0	0	

### 地域雨量観測月報(集計値)

島根県 (68)      2012年10月  
1/1頁

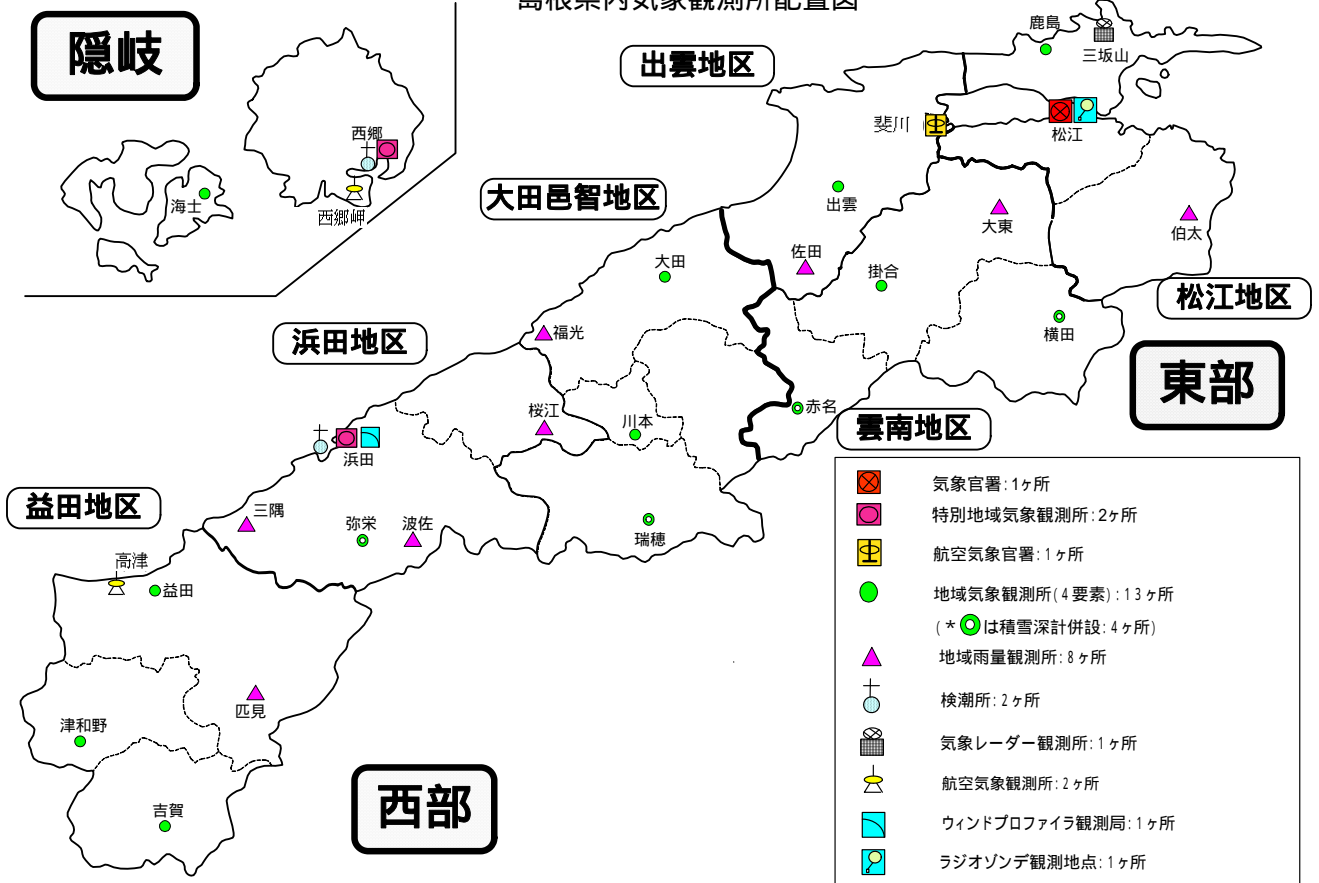
観測所名	大東	伯太	佐田	福光	桜江	三隅	波佐	匹見										
月計	114.0	128.5	100.0	83.5	101.5	144.5	125.5	69.0										
平年比	98	101	75	78	80	138	89	63										
最大日降水量	54.5	54.0	38.5	35.5	42.5	43.0	45.0	35.5										
起日	17	17	17	17	17	17	6	23	17									
最大1時間降水量	15.5	14.0	16.5	14.5	17.0	34.0	29.5	11.5										
起日 時分	23 02:15	17 14:32	23 01:53	23 01:24	23 01:41	6 21:44	23 02:00	17 10:35										
最大10分間降水量	9.0	5.5	7.0	5.5	5.5	13.5	9.0	3.5										
起日 時分	23 01:30	23 01:54	23 01:15	23 00:51	23 01:01	6 21:19	23 01:10	17 10:35										
1mm以上日数	10	12	8	9	8	10	11	6										
10mm以上日数	2	4	2	2	3	3	4	2										
30mm以上日数	1	1	2	1	1	3	2	1										
50mm以上日数	1	1	0	0	0	0	0	0										
70mm以上日数	0	0	0	0	0	0	0	0										
100mm以上日数	0	0	0	0	0	0	0	0										

観測所名																		
月計																		
平年比																		
最大日降水量																		
起日																		
最大1時間降水量																		
起日 時分																		
最大10分間降水量																		
起日 時分																		
1mm以上日数																		
10mm以上日数																		
30mm以上日数																		
50mm以上日数																		
70mm以上日数																		
100mm以上日数																		

観測所名																		
月計																		
平年比																		
最大日降水量																		
起日																		
最大1時間降水量																		
起日 時分																		
最大10分間降水量																		
起日 時分																		
1mm以上日数																		
10mm以上日数																		
30mm以上日数																		
50mm以上日数																		
70mm以上日数																		
100mm以上日数																		

- ]: 統計値を求める対象となる資料の一部が欠けているが、その範囲が許容の範囲内の値。
- ] : 統計値を求める対象となる資料が、許容する範囲内の資料数を満たさず、十分な信頼を保証できない値である。
- × : 統計値を求める対象となる資料が、参考値もしくは欠測により全く統計値を求めることができない。

島根県内気象観測所配置図



平成23年10月1日現在

島根県地域気象観測所（アメダス）所在地一覧表

観測所	気温	降水量	日照	風向 風速	積雪	所在地	緯度	経度	海面上 の高さ
西郷	○	○	○	○	○	隠岐郡隠岐の島町西町大城の一（西郷特別地域気象観測所）	36°12.2'	133°20.0'	27m
西郷岬	○	○		○		隠岐郡隠岐の島町岬町（隠岐航空気象観測所）	36°10.7'	133°19.4'	80m
海士	○	○	○	○		隠岐郡海士町海士	36°05.8'	133°05.8'	3m
鹿島	○	○	○	○		松江市鹿島町北講武	35°31.2'	133°01.3'	5m
斐川	○	○		○		出雲市斐川町沖州（出雲空港出張所）	35°24.8'	132°53.4'	2m
松江	○	○	○	○	○	松江市西津田（松江地方気象台）	35°27.4'	133°03.9'	17m
出雲	○	○	○	○		出雲市芦渡町	35°19.9'	132°43.8'	20m
大東		○				雲南市大東町下阿用	35°19.1'	132°57.9'	56m
伯太		○				安来市伯太町母里	35°21.0'	133°16.4'	23m
佐田		○				出雲市佐田町大呂	35°13.3'	132°43.4'	100m
大田	○	○	○	○		大田市大田町大田	35°11.4'	132°29.8'	30m
掛合	○	○	○	○		雲南市掛合町掛合	35°11.8'	132°48.9'	215m
横田	○	○	○	○	○	仁多郡奥出雲町稲原	35°10.4'	133°06.2'	369m
福光		○				大田市温泉津町福光	35°04.2'	132°20.0'	8m
赤名	○	○	○	○	○	飯石郡飯南町下赤名	35°00.1'	132°42.7'	444m
桜江		○				江津市桜江町川戸	34°57.2'	132°20.0'	32m
川本	○	○	○	○		邑智郡川本町川本	34°58.6'	132°29.5'	132m
浜田	○	○	○	○		浜田市大辻町（浜田特別地域気象観測所）	34°53.8'	132°04.2'	19m
瑞穂	○	○	○	○	○	邑智郡邑南町淀原	34°51.2'	132°31.8'	327m
三隅		○				浜田市三隅町三隅	34°47.3'	131°57.5'	11m
弥栄	○	○	○	○	○	浜田市弥栄町長安本郷	34°46.6'	132°06.5'	380m
波佐		○				浜田市金城町波佐	34°46.8'	132°11.8'	370m
高津	○	○		○		益田市内田町（石見航空気象観測所）	34°40.5'	131°47.4'	54m
益田	○	○	○	○		益田市あけぼの東町	34°40.6'	131°50.6'	4m
匹見		○				益田市匹見町匹見	34°34.3'	132°01.0'	259m
津和野	○	○	○	○		鹿足郡津和野町森村口	34°27.7'	131°46.2'	165m
吉賀	○	○	○	○		鹿足郡吉賀町七日市	34°23.5'	131°53.6'	250m



# 中国地方 1か月予報

(10月27日から11月26日までの天候見通し)

平成24年10月26日  
広島地方気象台発表

## <予想される向こう1か月の天候>

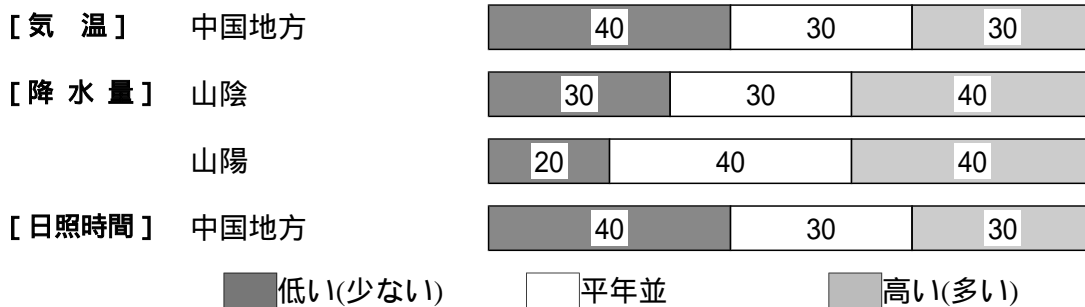
向こう1か月の出現の可能性が最も大きい天候と、特徴のある気温、降水量等の確率は以下のとおりです。

山陰では、前半は、天気は数日の周期で変わるでしょう。後半は、平年と同様に曇りや雨の日が多い見込みです。山陽では、天気は数日の周期で変わり、平年と同様に晴れの日が多いでしょう。

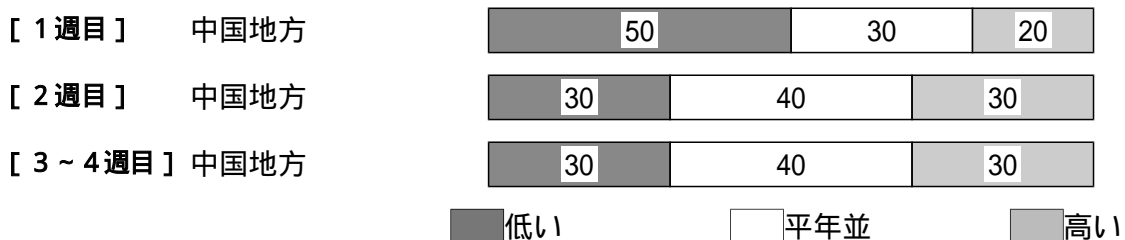
向こう1か月の降水量は、山陽で平年並または多い確率ともに40%です。

週別の気温は、1週目は、低い確率50%です。

## <向こう1か月の気温、降水量、日照時間の各階級の確率(%)>



## <気温経過の各階級の確率(%)>



## <予報の対象期間>

1か月 : 10月27日(土)~11月26日(月)  
1週目 : 10月27日(土)~11月2日(金)  
2週目 : 11月3日(土)~11月9日(金)  
3~4週目 : 11月10日(土)~11月23日(金)

## <次回発表予定等>

1か月予報 : 毎週金曜日 14時30分 次回は11月2日  
3か月予報 : 11月22日(木) 14時

< 参考資料（平年並の範囲等） >

( 1 ) 30 年平均値（向こう 1 か月の平均気温、降水量、日照時間と 1 週目、2 週目、3 ~ 4 週目の平均気温）

	気 温 ( )	降 水 量 (mm)	日照時間 (時間)	気 温( )		
				1 週目	2 週目	3 ~ 4 週目
松江	12.3	128.9	125.6	14.3	13.4	11.4
西郷	12.3	129.2	124.0	14.1	13.4	11.4
浜田	13.5	106.8	129.1	15.2	14.5	12.6
鳥取	12.3	154.7	120.7	14.2	13.4	11.3
米子	12.6	127.0	127.5	14.5	13.7	11.6
境	12.7	152.5	122.6	14.7	13.8	11.7
広島	13.4	68.5	162.4	15.5	14.5	12.3
呉	14.0	65.6	158.9	16.1	15.2	13.0
福山	12.5	55.0	162.5	14.6	13.6	11.4
岡山	13.2	53.1	160.8	15.3	14.3	12.1
津山	10.1	62.6	127.3	12.3	11.3	9.1

なお、気温、降水量、日照時間の「平年並」の範囲は、地点ごとに幾分違いはありますが、下に示した地域平均の「平年並」の範囲を参考にして下さい。

( 2 ) 1981 ~ 2010 年のデータに基づいた向こう 1 か月地域平均の気温、降水量、日照時間の平年差(比)の「平年並」の範囲は次のとおりです。

	気温平年差( )	降水量平年比(%)	日照時間平年比(%)
中国地方	-0.2 ~ +0.6	75 ~ 115	96 ~ 108
山陰	-0.2 ~ +0.6	79 ~ 118	97 ~ 108
山陽	-0.2 ~ +0.7	64 ~ 113	96 ~ 108

( 3 ) この予報期間の 1 週目、2 週目、3 ~ 4 週目の地域平均の気温平年差の「平年並」の範囲は次のとおりです。

	1 週目	2 週目	3 ~ 4 週目
中国地方	-0.5 ~ +0.7	-0.5 ~ +0.9	-0.6 ~ +0.6
山陰	-0.4 ~ +0.7	-0.5 ~ +0.9	-0.6 ~ +0.5
山陽	-0.5 ~ +0.7	-0.5 ~ +1.0	-0.6 ~ +0.7

< 参考資料（利用上の注意） >

( 1 ) 気温(降水量)等は、「低い(少ない)」「平年並」「高い(多い)」の 3 つの階級で予報します。階級の幅は、1981 ~ 2010 年の 30 年間に於ける各階級の出現率が等分(それぞれ 33%)となるように決めてあります(気候的出現率と呼びます)。

( 2 ) 予報する確率の数値は、それぞれの階級が出現する可能性の大きさを表しています。予測資料の信頼性が大きい場合には気候的出現率から大きく隔たった 10%以下や 60%以上の確率を付けられますが、特定の階級を強調できない場合には気候的出現率と同じかそれと同程度(30%、40%)の確率しか付けられません。

( 3 ) 晴れや雨などの天気日数は、平年の日数よりも多い(少ない)場合は「平年に比べて多い(少ない)」、また平年の日数と同程度に多い(少ない)場合には「平年と同様に多い(少ない)」と表現します。なお、単に多い(少ない)と表現した場合には対象期間の 2 分の 1 より多い(少ない)ことを意味します。