

島根県農業気象速報

平成24年10月中旬

島根県
松江地方気象台

平成24年10月22日発行

気象概況 平成 24 年 10 月中旬

高気圧に覆われて晴れた日が多かった。17日は、西日本の南岸に停滞する前線の影響により、県内全域でまとまった雨となった。

日付	天気概況	松江(06時～18時)	松江(18時～翌06時)
11日	大陸の高気圧に覆われる	晴一時曇	曇時々雨一時晴
12日	黄海の高気圧に覆われる	晴時々曇	晴後一時薄曇
13日	朝鮮半島の高気圧に覆われる	曇時々晴	晴後一時曇
14日	気圧の谷の影響を受ける	曇後一時晴	晴
15日	移動性高気圧に覆われる	晴	晴時々曇
16日	移動性高気圧に覆われる	晴	晴後曇一時雨
17日	前線の影響を受ける	大雨	曇時々雨
18日	寒気の影響を受ける	曇時々晴	晴時々曇一時雨
19日	黄海の高気圧に覆われる	晴	晴
20日	移動性高気圧に覆われる	晴	晴

気象官署・特別地域気象観測所の観測値(10月中旬)

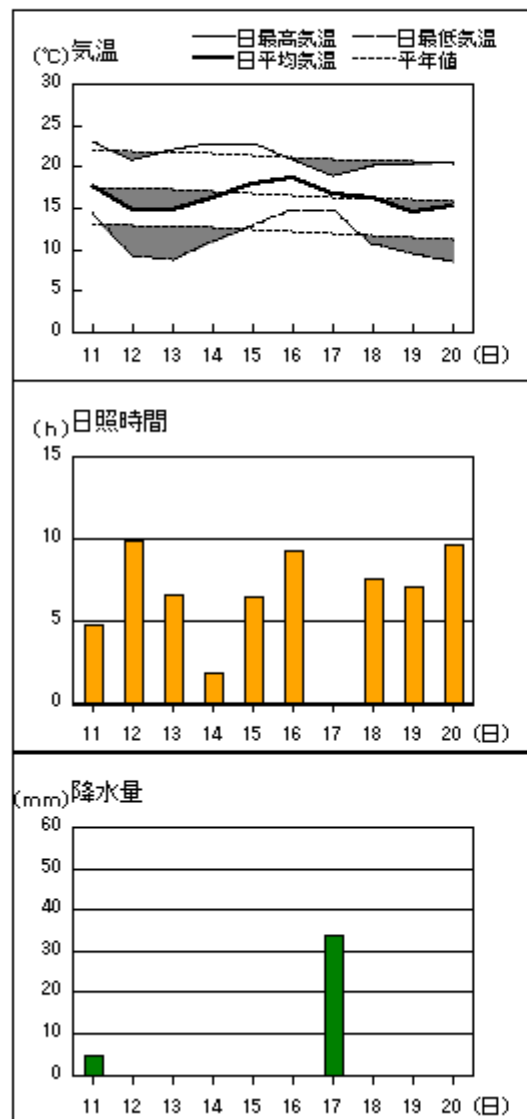
要素	気温()						降水量(mm)		日照時間(h)	
	平均		最高		最低		本年	平年	本年	平年
	本年	平年	本年	平年	本年	平年				
松江	16.8	17.1	21.3	22.0	12.7	12.9	38.5	41.2	57.1	53.9
浜田	16.8	17.6	21.3	22.2	12.6	13.5	39.5	33.7	56.6	57.0
西郷	16.2	16.7	21.2	21.2	11.4	12.2	38.5	45.5	63.0	52.4

平均気温は、松江「平年並」、浜田・西郷「低い」。降水量は、松江・浜田「多い」、西郷「平年並」。日照時間は、松江・浜田「平年並」、西郷「多い」。

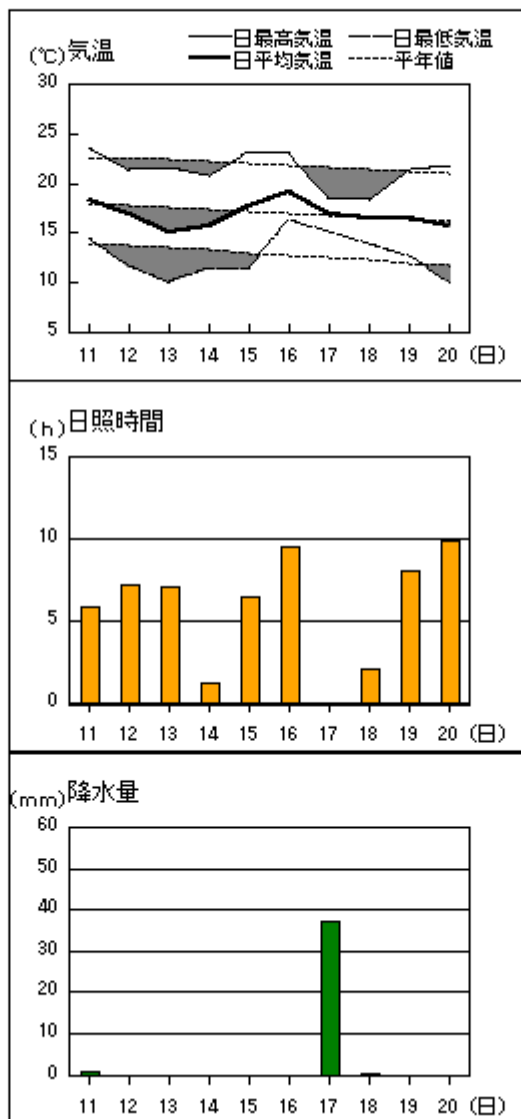
注：地上気象観測における平年の統計期間は、松江、浜田、西郷とも1981～2010年の30年間である。

アメダス 気象経過図：2012年10月11日-2012年10月20日

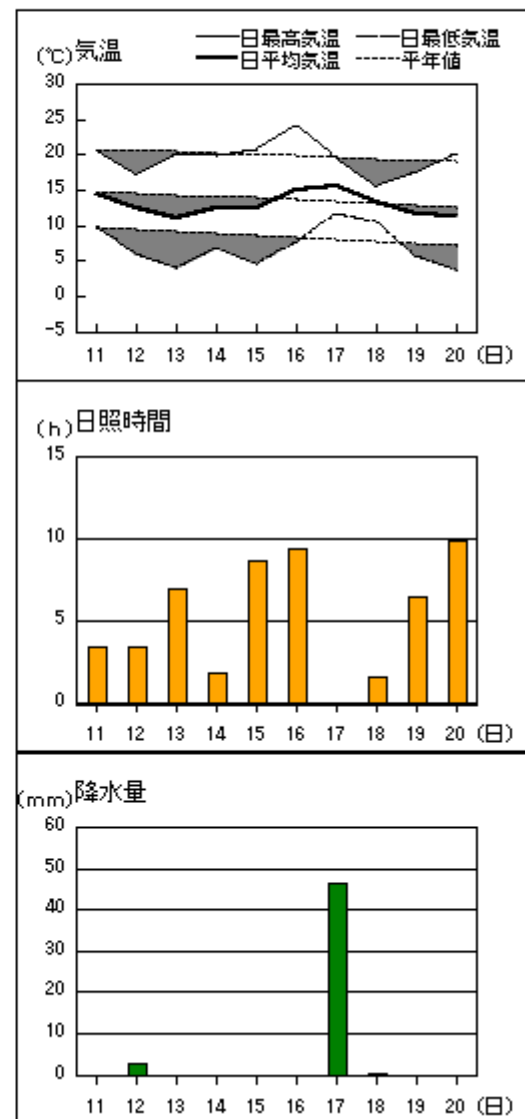
西郷



松江

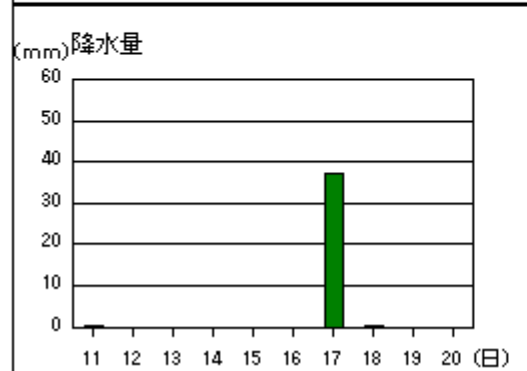
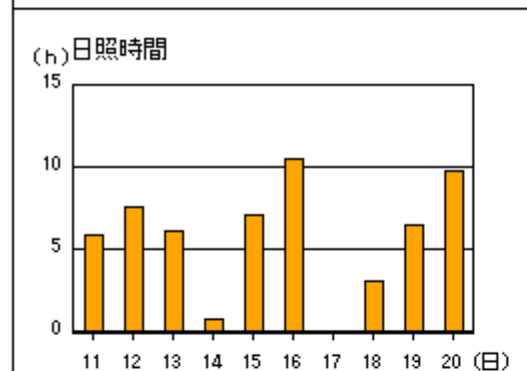
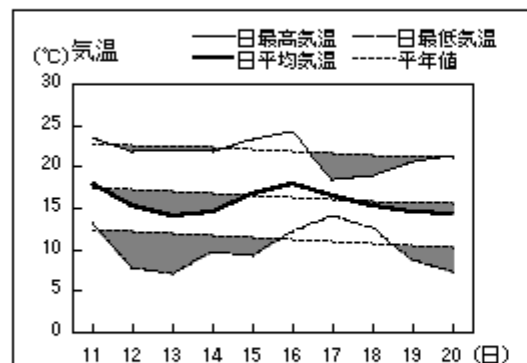


横田

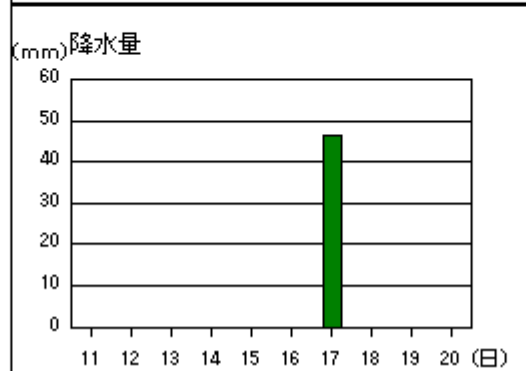
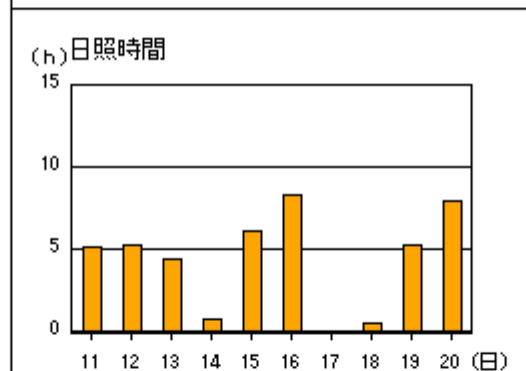
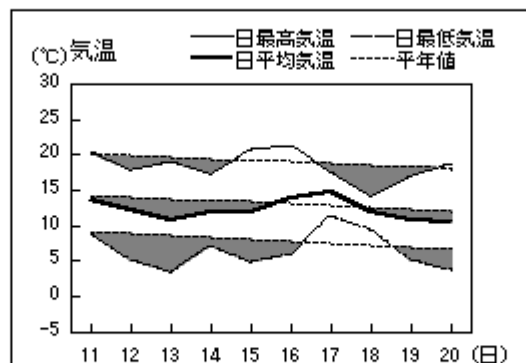


アメダス 気象経過図：2012年10月11日-2012年10月20日

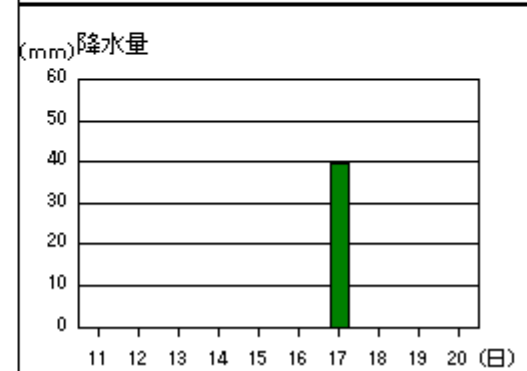
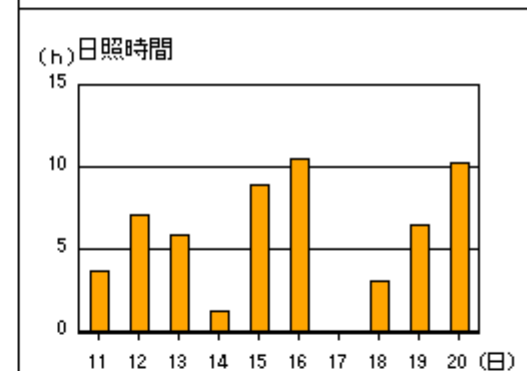
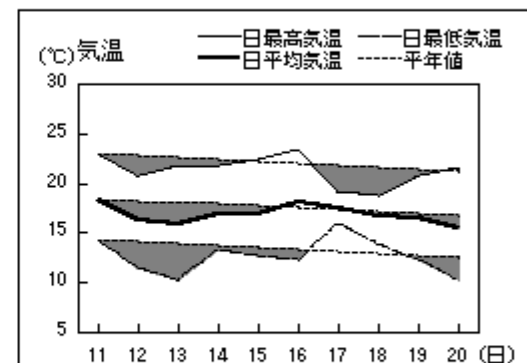
出雲



赤名

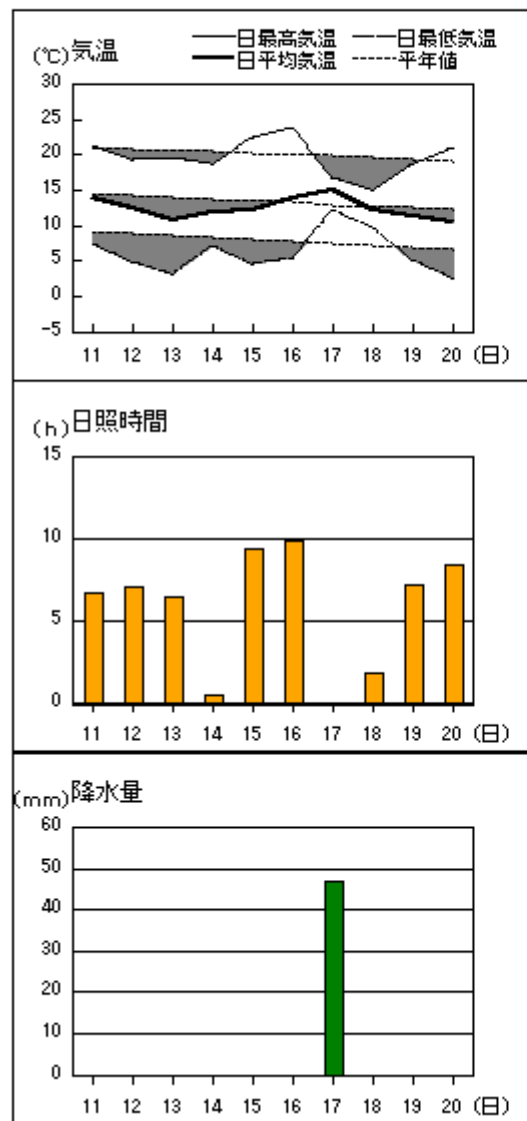


浜田

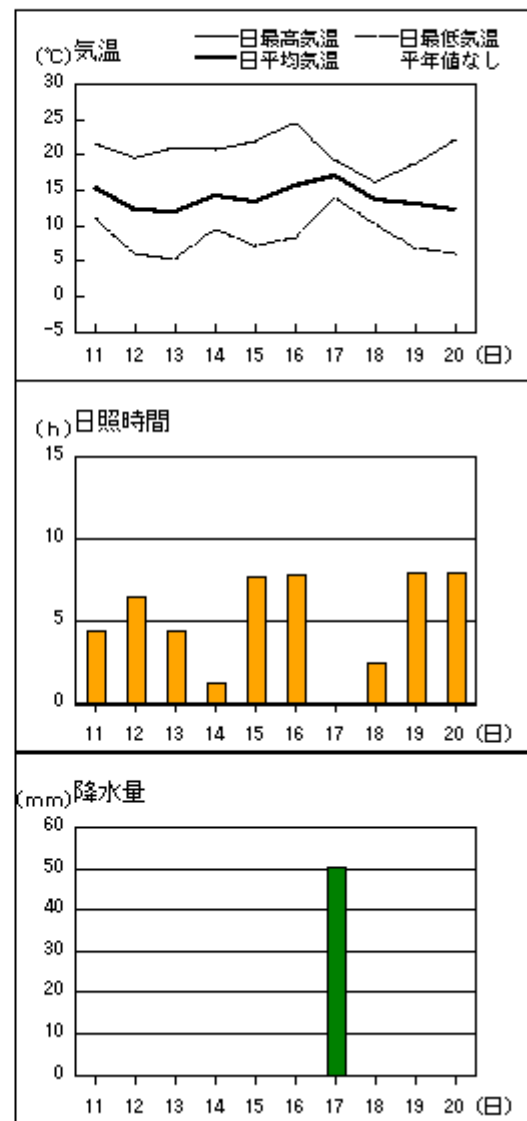


アメダス 気象経過図：2012年10月11日-2012年10月20日

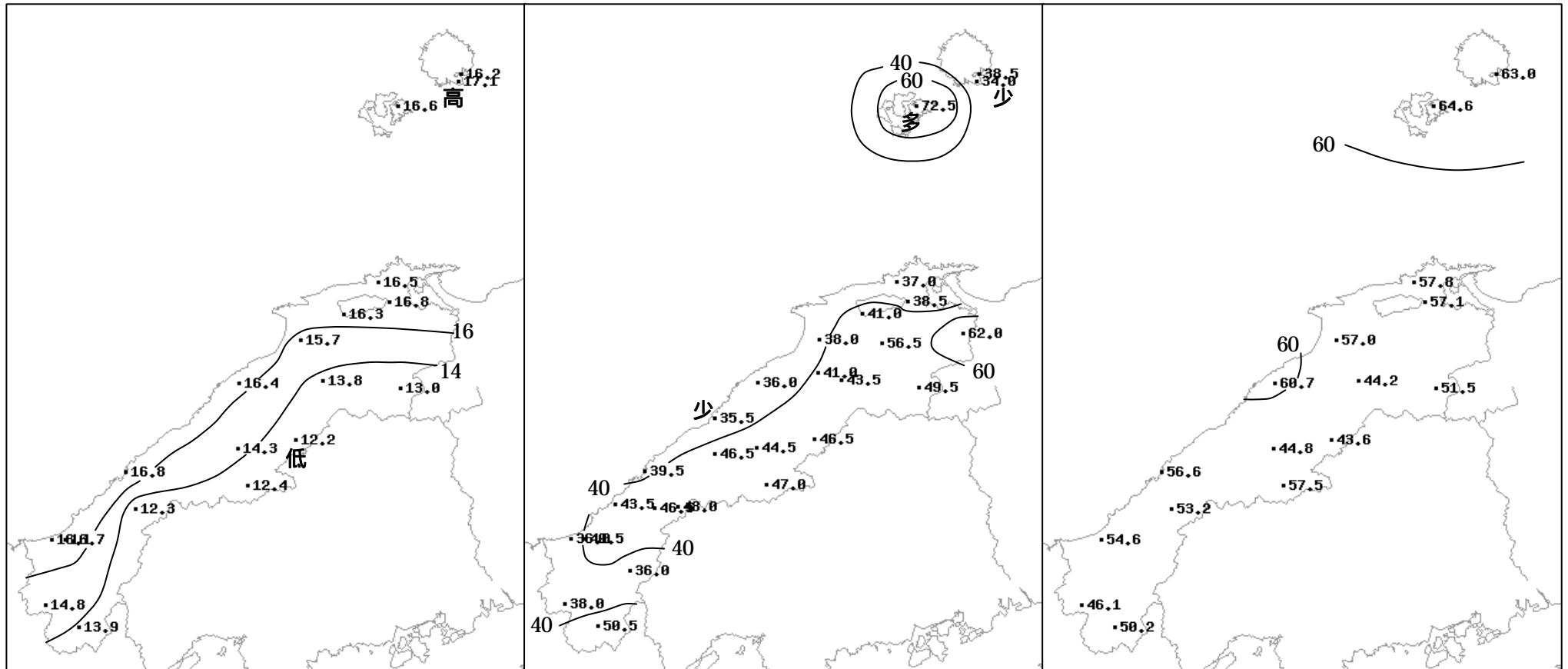
瑞穂



吉賀



2012年（平成24年）10月中旬の気象分布図



平均気温 ()

降水量 (mm)

日照時間 (h)

地域気象観測旬報

2012年10月11日～20日 島根県 (68)
(1/5)

観測所名	西郷										10 以上積算気温			162
	気温()			風向・風速(m/s)						降水量(mm)			日照(h)	
	平均	最高	最低	平均	最多	最大	風向	瞬間	風向	日計	1時間	10分		
11	17.7	23.1	14.4	2.3	NNE	5.6	NNE	10.7	N	4.5	4.0	2.0	4.8	
12	14.8	20.7	9.1	2.3	NW	4.3	NNW	8.1	NW	0.0	0.0	0.0	9.9	
13	14.8	22.0	8.8	1.7	NW	3.8	E	6.5	ENE	0.0	0.0	0.0	6.6	
14	16.1	22.7	10.8	2.0	NW	4.7	SSE	6.7	SSE	0.0	0.0	0.0	1.9	
15	17.8	22.7	12.8	3.3	NE	6.4	NE	11.7	ENE	0.0	0.0	0.0	6.4	
16	18.6	20.9	14.8	5.2	ENE	9.7	E	13.6	E	0.0	0.0	0.0	9.2	
17	16.7	18.8	14.8	1.9	WNW	3.8	WSW	6.8	NNW	34.0	8.5	2.0	0.0	
18	16.3	20.0	10.7	2.6	NW	5.3	NE	9.7	NE	0.0	0.0	0.0	7.5	
19	14.4	20.3	9.5	2.4	NW	5	NW	8.3	NW	0.0	0.0	0.0	7.1	
20	15.2	20.5	8.4	2.5	NW	5.7	SW	9.1	SSW	0.0	0.0	0.0	9.6	
前半旬	16.2	22.2	11.2	2.3	NW					4.5			29.6	
後半旬	16.2	20.1	11.6	2.9	NW					34.0			33.4	
旬	16.2	21.2	11.4	2.6	NW					38.5			63.0	
平年差/比	-0.5	0.0	-0.8							85			120	

観測所名	西郷岬										10 以上積算気温			171
	気温()			風向・風速(m/s)						降水量(mm)			日照(h)	
	平均	最高	最低	平均	最多	最大	風向	瞬間	風向	日計	1時間	10分		
11	18.5	22.7	15.2	4.4	N	9.6	NNE	12.3	NNE	0.5	0.5	0.5		
12	15.3	19.6	12.1	3.4	NNW	6.3	N	9.3	NNW	0.0	0.0	0.0		
13	16.1	20.6	11.3	1.9	N	3.7	E	6.2	ENE	0.0	0.0	0.0		
14	18.2	22.1	13.9	2.7	W	5.4	SSE	7.7	SSE	0.0	0.0	0.0		
15	18.3	22.1	14.2	5.5	NNE	9.8	NE	13.9	NE	0.0	0.0	0.0		
16	18.9	20.8	16.8	6.0	E	9.1	ENE	14.4	E	0.0	0.0	0.0		
17	17.8	20.6	15.8	3.2	W	6.8	WNW	10.3	WNW	33.5	8.0	2.0		
18	16.1	19.1	12.4	4.0	NNW	7.2	NNE	10.3	NNE	0.0	0.0	0.0		
19	15.1	19.9	10.8	3.7	NNW	6.4	NW	10.8	NW	0.0	0.0	0.0		
20	16.5	20.3	11.9	3.9	WSW	8.2	WSW	11.3	WSW	0.0	0.0	0.0		
前半旬	17.3	21.4	13.3	3.6	N					0.5				
後半旬	16.9	20.1	13.5	4.2	NNW					33.5				
旬	17.1	20.8	13.4	3.9	N					34.0				
平年差/比	-0.5	-0.3	-0.6							106				

観測所名	海士										10 以上積算気温			166
	気温()			風向・風速(m/s)						降水量(mm)			日照(h)	
	平均	最高	最低	平均	最多	最大	風向	瞬間	風向	日計	1時間	10分		
11	17.6	23.0	12.8	1.8	NE	6.6	W	13.7	W	36.0	35.5	12.0	6.6	
12	15.1	19.7	8.8	1.7	NNE	4.7	NNE	8.7	NE	0.0	0.0	0.0	9.7	
13	14.2	21.8	8.2	0.5	ENE	2.4	NNE	4.2	NNE	0.0	0.0	0.0	6.3	
14	16.0	22.9	10.1	0.9	NE	3.3	SSE	6.8	S	0.0	0.0	0.0	1.9	
15	17.8	22.2	10.9	2.5	NE	4.5	NE	9.2	ENE	0.0	0.0	0.0	7.6	
16	19.2	22.0	15.2	3.0	ENE	6.2	NE	11.4	ENE	0.0	0.0	0.0	8.9	
17	17.9	21.7	16.0	1.3	SW	4.5	W	8.9	NW	36.5	7.5	2.0	0.0	
18	17.3	19.2	15.3	2.4	N	4.2	NNE	8.6	NNE	0.0	0.0	0.0	7.9	
19	15.7	20.0	9.8	1.4	W	3.7	W	8.4	NNW	0.0	0.0	0.0	7.3	
20	15.6	20.6	7.7	1.7	WSW	5.4	WSW	10.0	WSW	0.0	0.0	0.0	8.4	
前半旬	16.1	21.9	10.2	1.5	NE					36.0			32.1	
後半旬	17.1	20.7	12.8	2.0	N					36.5			32.5	
旬	16.6	21.3	11.5	1.7	NE					72.5			64.6	
平年差/比	-0.1	0.0	-0.2							201			135	

観測所名	鹿島										10 以上積算気温			165
	気温()			風向・風速(m/s)						降水量(mm)			日照(h)	
	平均	最高	最低	平均	最多	最大	風向	瞬間	風向	日計	1時間	10分		
11	18.5	23.4	14.1	2.3	NNE	6.3	NNE	12.1	NNE	0.0	0.0	0.0	6.2	
12	16.4	20.3	9.4	2.3	NNE	5.6	NNE	10.2	NE	0.0	0.0	0.0	8.4	
13	14.0	21.5	9.0	1.2	ENE	2.7	NNE	5.1	E	0.0	0.0	0.0	6.3	
14	14.9	22.2	9.2	1.1	ENE	2.6	SW	3.8	SW	0.0	0.0	0.0	1.5	
15	17.5	23.3	10.8	2.2	NE	5.4	NE	11.1	NE	0.0	0.0	0.0	8.2	
16	18.2	24.1	12.3	2.0	E	5.9	NE	13.2	NE	0.0	0.0	0.0	7.9	
17	16.4	19.0	14.1	1.1	E	3.9	NW	6.4	NNW	36.5	10.5	2.0	0.0	
18	17.5	18.9	14.9	2.4	NNE	6.2	NNE	10.2	NE	0.5	0.5	0.5	2.8	
19	16.4	20.6	11.7	1.9	NNW	4.1	NE	9.0	N	0.0	0.0	0.0	6.9	
20	14.8	21.5	8.7	1.8	ENE	5.6	W	9.4	W	0.0	0.0	0.0	9.6	
前半旬	16.3	22.1	10.5	1.8	ENE					0.0			30.6	
後半旬	16.7	20.8	12.3	1.8	E					37.0			27.2	
旬	16.5	21.5	11.4	1.8	E					37.0			57.8	
平年差/比	0.0	-0.2	-0.3							91			109	

-) : 統計値を求める対象となる資料の一部が欠けているが、その範囲が許容の範囲内の値。
-] : 統計値を求める対象となる資料が、許容する範囲内の資料数を満たさず、十分な信頼を保障できない値である。
- x : 統計値を求める対象となる資料が、参考値もしくは欠測により全く統計値を求めることができない。

地域気象観測旬報

2012年10月11日～20日 島根県 (68)
(2/5)

観測所名	斐川										10 以上積算気温			163
	気温()			風向・風速(m/s)						降水量(mm)			日照 (h)	
	平均	最高	最低	平均	最多	最大	風向	瞬間	風向	日計	1時間	10分		
11	18.0	23.4	12.6	2.9	S	8.4	NNE	11.3	NNE	4.0	4.0	2.0		
12	16.8	20.7	9.8	4.3	NNE	9.2	NNE	11.3	NNE	0.0	0.0	0.0		
13	14.4	21.7	8.3	3.1	S	5.6	SSE	7.7	SE	0.0	0.0	0.0		
14	15.0	21.5	9.9	2.8	SSE	5.7	SSE	9.8	SSE	0.0	0.0	0.0		
15	16.7	23.1	8.9	4.3	S	9.1	ENE	11.3	ENE	0.0	0.0	0.0		
16	18.2	23.7	12.7	4.7	ENE	9	ENE	11.3	ENE	0.0	0.0	0.0		
17	16.4	18.6	14.4	2.1	S	5	WNW	10.3	SSE	37.0	9.0	2.5		
18	16.7	19.2	12.8	4.5	SSE	9	NNE	10.8	N	0.0	0.0	0.0		
19	15.8	20.9	10.3	4.2	NNW	10	NNW	12.3	NNW	0.0	0.0	0.0		
20	14.5	21.9	8.0	3.5	SSE	6.4	W	8.7	WSW	0.0	0.0	0.0		
前半旬	16.2	22.1	9.9	3.5	S					4.0				
後半旬	16.3	20.9	11.6	3.8	SSE					37.0				
旬	16.3	21.5	10.8	3.6	SSE					41.0				
平年差/比	-0.8	-1.1	-1.1							155				

観測所名	松江										10 以上積算気温			168
	気温()			風向・風速(m/s)						降水量(mm)			日照 (h)	
	平均	最高	最低	平均	最多	最大	風向	瞬間	風向	日計	1時間	10分		
11	18.4	23.6	14.5	2.2	WNW	5.5	WNW	11.0	NNW	1.0	1.0	0.5	5.8	
12	16.9	21.3	11.7	2.2	N	5	NW	8.8	NW	0.0	0.0	0.0	7.2	
13	15.1	21.5	10.1	1.5	ENE	4.6	ENE	6.6	ENE	0.0	0.0	0.0	7.1	
14	15.7	20.8	11.4	0.9	WSW	2.3	WSW	3.3	NW	0.0	0.0	0.0	1.2	
15	17.6	23.1	11.5	3.2	ENE	7.8	ENE	13.0	ENE	0.0	0.0	0.0	6.4	
16	19.2	23.0	16.2	3.9	E	8.2	ENE	12.1	ENE	0.0	0.0	0.0	9.5	
17	16.8	18.6	15.0	1.6	W	5.4	NW	8.0	NW	37.0	9.5	2.5	0.0	
18	16.4	18.3	13.8	2.4	NE	7	NE	11.0	ENE	0.5	0.5	0.5	2.1	
19	16.5	21.3	12.7	2.3	NW	6	NNW	10.7	NNW	0.0	0.0	0.0	8.0	
20	15.6	21.8	10.1	2.1	W	6.5	W	9.3	W	0.0	0.0	0.0	9.8	
前半旬	16.7	22.1	11.8	2.0	ENE					1.0			27.7	
後半旬	16.9	20.6	13.6	2.5	E					37.5			29.4	
旬	16.8	21.3	12.7	2.2	ENE					38.5			57.1	
平年差/比	-0.3	-0.7	-0.2							93			106	

観測所名	出雲										10 以上積算気温			157
	気温()			風向・風速(m/s)						降水量(mm)			日照 (h)	
	平均	最高	最低	平均	最多	最大	風向	瞬間	風向	日計	1時間	10分		
11	17.9	23.6	13.2	1.4	NW	3.9	WNW	7.6	WNW	0.5	0.5	0.5	5.9	
12	15.2	21.9	7.8	1.9	ESE	4.5	NE	7.8	N	0.0	0.5	0.0	7.5	
13	14.1	22.0	7.1	1.7	ENE	5.4	ENE	8.2	ENE	0.0	0.0	0.0	6.1	
14	14.6	21.9	9.7	0.8	ESE	2.9	WSW	4.2	WSW	0.0	0.0	0.0	0.8	
15	16.6	23.2	9.2	1.9	NE	5.9	NE	9.6	NNE	0.0	0.0	0.0	7.0	
16	17.9	24.1	12.2	2.4	ENE	6.4	ENE	10.4	NE	0.0	0.0	0.0	10.5	
17	16.4	18.5	14.0	1.0	NE	3.1	WSW	5.8	NW	37.0	10.0	2.5	0.0	
18	15.3	18.8	12.5	1.6	E	5.1	NE	7.7	NE	0.5	0.5	0.5	3.1	
19	14.5	20.6	8.8	1.2	WNW	4.5	N	9.7	NNW	0.0	0.0	0.0	6.4	
20	14.3	21.3	7.3	1.3	W	4.6	W	8.2	WSW	0.0	0.0	0.0	9.7	
前半旬	15.7	22.5	9.4	1.5	ESE					0.5			27.3	
後半旬	15.7	20.7	11.0	1.5	E					37.5			29.7	
旬	15.7	21.6	10.2	1.5	ESE					38.0			57.0	
平年差/比	-0.7	-0.3	-1.1							99			106	

観測所名	大田										10 以上積算気温			164
	気温()			風向・風速(m/s)						降水量(mm)			日照 (h)	
	平均	最高	最低	平均	最多	最大	風向	瞬間	風向	日計	1時間	10分		
11	18.0	24.1	13.7	1.7	NW	4.3	NW	8.9	NW	0.0	0.0	0.0	6.9	
12	15.8	20.8	9.8	1.9	NNE	4.6	NNW	8.6	N	1.5	1.0	0.5	8.1	
13	14.8	22.7	8.2	1.4	SE	4.1	NE	7.4	NE	0.0	0.0	0.0	5.7	
14	16.1	22.2	11.8	1.4	SSE	3.8	SSE	6.1	SE	0.0	0.0	0.0	1.2	
15	16.9	22.7	11.3	2.2	SE	6.4	N	11.7	NNE	0.0	0.0	0.0	9.4	
16	19.2	25.7	13.2	1.3	ESE	4.3	N	8.3	N	0.0	0.0	0.0	10.2	
17	17.4	20.5	15.0	1.3	SSE	3	S	6.3	WNW	34.5	8.0	2.5	0.0	
18	15.9	18.9	13.6	1.8	NNE	5.9	N	11.0	N	0.0	0.0	0.0	2.4	
19	15.5	21.3	10.6	1.9	NNW	4.8	NW	9.1	NNW	0.0	0.0	0.0	7.0	
20	14.8	21.8	8.7	1.8	S	4.1	SSE	6.6	SE	0.0	0.0	0.0	9.8	
前半旬	16.3	22.5	11.0	1.7	SSE					1.5			31.3	
後半旬	16.6	21.6	12.2	1.6	SSE					34.5			29.4	
旬	16.4	22.1	11.6	1.7	SSE					36.0			60.7	
平年差/比	-0.6	-0.7	-0.8							101			110	

地域気象観測旬報

2012年10月11日～20日 島根県 (68)
(3/5)

観測所名	掛合										10 以上積算気温			138
日付	気温()			風向・風速(m/s)						降水量(mm)			日照 (h)	
	平均	最高	最低	平均	最多	最大	風向	瞬間	風向	日計	1時間	10分		
11	15.8	22.1	11.4	1.0	SSE	4.1	N	7.3	NNW	0.0	0.0	0.0	5.1	
12	13.5	19.4	7.3	0.8	NW	4.5	NNW	6.8	NNW	0.5	0.5	0.5	4.1	
13	12.3	20.7	6.1	0.7	SSE	3.7	NW	6.4	NNW	0.0	0.0	0.0	5.5	
14	13.6	21.7	8.4	0.5	SSE	3	SSE	5.8	SSE	0.0	0.0	0.0	0.9	
15	13.9	21.7	7.3	1.0	NNW	4.9	NNW	9.7	NNW	0.0	0.0	0.0	6.5	
16	15.4	23.4	9.7	0.8	SSE	3.7	NW	6.0	NW	0.0	0.0	0.0	8.3	
17	15.2	18.2	13.0	0.6	SSE	2.2	NNW	7.0	SW	43.0	9.0	3.0	0.0	
18	13.2	16.3	10.1	0.8	NNW	3.6	NNW	6.7	NNW	0.0	0.0	0.0	0.9	
19	12.1	18.5	7.8	0.8	N	3.6	NNW	6.2	NNW	0.0	0.0	0.0	4.6	
20	12.6	21.3	6.0	0.9	SSE	3.2	SSE	6.6	S	0.0	0.0	0.0	8.3	
前半旬	13.8	21.1	8.1	0.8	SSE					0.5			22.1	
後半旬	13.7	19.5	9.3	0.8	SSE					43.0			22.1	
旬	13.8	20.3	8.7	0.8	SSE					43.5			44.2	
平年差/比	-0.8	-0.4	-0.9							103			104	

観測所名	赤名										10 以上積算気温			122
日付	気温()			風向・風速(m/s)						降水量(mm)			日照 (h)	
	平均	最高	最低	平均	最多	最大	風向	瞬間	風向	日計	1時間	10分		
11	13.7	20.4	8.8	0.7	N	3.2	N	6.1	NNE	0.0	0.0	0.0	5.1	
12	12.1	17.8	5.1	1.5	N	4.4	NNE	8.2	NNE	0.0	0.0	0.0	5.2	
13	10.7	19.1	3.5	0.5	NNE	2.3	NNE	4.8	NE	0.0	0.0	0.0	4.4	
14	11.9	17.3	7.0	0.5	SSE	2	S	5.0	SE	0.0	0.0	0.0	0.8	
15	12.0	20.7	4.8	1.0	NNE	4.1	N	8.2	N	0.0	0.0	0.0	6.1	
16	13.9	21.2	6.1	0.8	S	3.3	SSE	9.1	SSE	0.0	0.0	0.0	8.3	
17	14.8	17.7	11.4	0.5	WSW	3.2	N	7.4	NNW	46.5	16.5	4.0	0.0	
18	12.0	14.1	9.5	1.7	NNW	4.2	NNE	8.1	N	0.0	0.0	0.0	0.5	
19	10.7	17.1	5.1	1.4	N	3.2	N	6.6	NNE	0.0	0.0	0.0	5.3	
20	10.6	18.7	3.6	0.6	SE	4	SE	6.4	SSE	0.0	0.0	0.0	7.9	
前半旬	12.1	19.1	5.8	0.8	N					0.0			21.6	
後半旬	12.4	17.8	7.1	1.0	N					46.5			22.0	
旬	12.2	18.4	6.5	0.9	N					46.5			43.6	
平年差/比	-1.0	-0.8	-1.5							140			103	

観測所名	横田										10 以上積算気温			130
日付	気温()			風向・風速(m/s)						降水量(mm)			日照 (h)	
	平均	最高	最低	平均	最多	最大	風向	瞬間	風向	日計	1時間	10分		
11	14.5	20.8	10.0	1.0	NW	3.7	WNW	6.0	NW	0.0	0.0	0.0	3.4	
12	12.6	17.3	5.9	1.2	NNE	3.8	NE	8.7	NE	2.5	1.5	1.0	3.4	
13	11.1	20.0	3.9	1.0	ENE	3.4	NE	5.7	NE	0.0	0.0	0.0	6.9	
14	12.4	19.8	6.9	0.5	SSE	1.9	SSE	5.2	S	0.0	0.0	0.0	1.8	
15	12.6	20.8	4.6	1.2	NNE	5.5	NNE	11.4	NNE	0.0	0.0	0.0	8.6	
16	14.9	24.1	7.6	0.8	S	3.1	ENE	7.0	SW	0.0	0.0	0.0	9.4	
17	15.6	19.6	11.7	1.0	ENE	6.8	WNW	12.5	WNW	46.5	13.0	3.0	0.0	
18	13.2	15.5	10.6	1.5	NNE	4.7	NE	9.1	NNE	0.5	0.5	0.5	1.6	
19	11.6	17.6	5.8	1.3	NW	5.3	NW	8.6	NW	0.0	0.0	0.0	6.5	
20	11.3	20.2	3.8	0.8	WSW	3.6	WSW	6.7	W	0.0	0.0	0.0	9.9	
前半旬	12.6	19.7	6.3	1.0	NNE					2.5			24.1	
後半旬	13.3	19.4	7.9	1.1	NNE					47.0			27.4	
旬	13.0	19.6	7.1	1.0	NNE					49.5			51.5	
平年差/比	-0.8	-0.5	-1.4							121			106	

観測所名	川本										10 以上積算気温			143
日付	気温()			風向・風速(m/s)						降水量(mm)			日照 (h)	
	平均	最高	最低	平均	最多	最大	風向	瞬間	風向	日計	1時間	10分		
11	16.4	23.0	12.9	0.9	WSW	3	NNW	6.5	NNW	2.0	2.0	1.5	3.5	
12	14.0	20.2	7.8	0.8	NW	3.4	N	6.0	NNW	0.0	0.0	0.0	7.1	
13	12.7	21.7	6.7	0.7	N	2.5	N	4.1	N	0.0	0.0	0.0	5.3	
14	14.1	20.2	10.2	0.6	NE	1.6	SSE	3.4	NNE	0.0	0.0	0.0	1.1	
15	14.3	22.2	9.4	1.0	N	3.9	NNW	8.4	NNW	0.0	0.0	0.0	6.2	
16	16.3	25.0	9.3	1.0	N	3.8	SE	7.2	SE	0.0	0.0	0.0	8.8	
17	16.7	19.6	14.3	0.8	E	2.7	SSW	6.1	SSE	42.5	9.0	3.5	0.0	
18	13.6	17.3	10.0	1.0	N	3.5	NNE	7.6	NE	0.0	0.0	0.0	1.7	
19	12.1	19.3	7.9	0.6	N	2.5	N	5.4	N	0.0	0.0	0.0	3.4	
20	12.9	22.1	7.6	0.7	N	2.9	N	5.7	NNW	0.0	0.0	0.0	7.7	
前半旬	14.3	21.5	9.4	0.8	N					2.0			23.2	
後半旬	14.3	20.7	9.8	0.8	N					42.5			21.6	
旬	14.3	21.1	9.6	0.8	N					44.5			44.8	
平年差/比	-0.8	-0.4	-1.1							122			97	

地域気象観測旬報

2012年10月11日～20日 島根県 (68)
(4/5)

観測所名	浜田										10 以上積算気温			168
	気温()			風向・風速(m/s)						降水量(mm)			日照(h)	
	平均	最高	最低	平均	最多	最大	風向	瞬間	風向	日計	1時間	10分		
11	18.3	23.0	14.3	2.3	ENE	5.2	N	8.7	N	0.0	0.0	0.0	3.7	
12	16.3	20.8	11.4	3.4	ENE	5.9	NE	9.4	ENE	0.0	0.0	0.0	7.0	
13	15.8	21.7	10.2	3.4	ENE	5.9	NE	8.7	NE	0.0	0.0	0.0	5.8	
14	16.8	21.8	13.2	1.9	ENE	3.3	ENE	4.8	ENE	0.0	0.0	0.0	1.2	
15	16.8	22.4	12.6	3.3	ENE	6.9	NNE	11.3	NNE	0.0	0.0	0.0	8.9	
16	18.0	23.4	12.3	3.2	ENE	5.5	N	9.4	N	0.0	0.0	0.0	10.4	
17	17.4	19.1	15.9	1.7	ENE	6.7	W	11.5	SW	39.5	7.5	3.0	0.0	
18	16.6	18.8	13.8	3.9	ENE	7.1	NNE	14.5	N	0.0	0.0	0.0	3.0	
19	16.4	20.8	12.2	3.0	ENE	7.3	NNE	13.5	NNE	0.0	0.0	0.0	6.4	
20	15.5	21.5	10.2	2.5	ENE	4.8	WSW	7.3	WSW	0.0	0.0	0.0	10.2	
前半旬	16.8	21.9	12.3	2.9	ENE					0.0			26.6	
後半旬	16.8	20.7	12.9	2.9	ENE					39.5			30.0	
旬	16.8	21.3	12.6	2.9	ENE					39.5			56.6	
平年差/比	-0.8	-0.9	-0.9							117			99	

観測所名	瑞穂										10 以上積算気温			124
	気温()			風向・風速(m/s)						降水量(mm)			日照(h)	
	平均	最高	最低	平均	最多	最大	風向	瞬間	風向	日計	1時間	10分		
11	13.9	21.3	7.5	0.9	WNW	4.5	WNW	9.2	WNW	0.0	0.0	0.0	6.7	
12	12.4	19.2	4.9	0.8	NNE	3.2	WNW	7.3	ENE	0.0	0.0	0.0	7.1	
13	10.8	19.6	3.1	0.5	E	2.2	ENE	3.9	NE	0.0	0.0	0.0	6.4	
14	11.8	18.7	7.2	0.5	ENE	3.1	ENE	5.6	E	0.0	0.0	0.0	0.5	
15	12.2	22.3	4.7	0.7	WNW	3.9	WNW	8.6	W	0.0	0.0	0.0	9.4	
16	13.8	23.7	5.3	0.8	ESE	5	E	8.5	ESE	0.0	0.0	0.0	9.9	
17	14.9	16.6	12.2	0.9	E	3	ENE	6.5	W	47.0	12.0	3.5	0.0	
18	12.1	14.9	9.6	1.0	NNE	2.9	ENE	6.6	NNE	0.0	0.0	0.0	1.9	
19	11.4	18.7	5.1	0.9	WNW	4.2	WNW	7.8	WNW	0.0	0.0	0.0	7.2	
20	10.5	20.9	2.5	0.5	W	2.3	WNW	4.4	W	0.0	0.0	0.0	8.4	
前半旬	12.2	20.2	5.5	0.7	WNW					0.0			30.1	
後半旬	12.5	19.0	6.9	0.8	W					47.0			27.4	
旬	12.4	19.6	6.2	0.8	W					47.0			57.5	
平年差/比	-1.0	-0.6	-1.7							140			115	

観測所名	弥栄										10 以上積算気温			123
	気温()			風向・風速(m/s)						降水量(mm)			日照(h)	
	平均	最高	最低	平均	最多	最大	風向	瞬間	風向	日計	1時間	10分		
11	13.0	20.3	7.7	0.9	N	5	NNW	7.6	NNW	6.5	6.5	5.5	3.1	
12	11.1	17.3	4.4	1.8	N	5.2	N	7.8	N	0.0	0.0	0.0	6.5	
13	11.3	19.3	4.1	1.6	N	3.6	NNE	5.5	N	0.0	0.0	0.0	5.9	
14	12.1	19.1	6.7	0.9	N	3.3	NNW	5.8	NNW	0.0	0.0	0.0	0.8	
15	11.7	20.4	5.1	1.9	N	7	NNE	12.0	NNE	0.0	0.0	0.0	8.7	
16	15.4	22.8	6.7	1.6	N	5	SE	10.4	SE	0.0	0.0	0.0	10.0	
17	15.2	19.4	12.6	0.7	NNE	4.1	NNW	8.3	WNW	40.0	10.0	2.5	0.0	
18	11.9	14.8	8.7	1.9	N	5.6	N	11.1	NNE	0.0	0.0	0.0	2.5	
19	11.0	17.9	4.7	1.4	N	4.4	N	8.3	NNE	0.0	0.0	0.0	5.9	
20	10.6	20.0	3.0	0.9	N	3	NW	5.4	NW	0.0	0.0	0.0	9.8	
前半旬	11.8	19.3	5.6	1.4	N					6.5			25.0	
後半旬	12.8	19.0	7.1	1.3	N					40.0			28.2	
旬	12.3	19.1	6.4	1.4	N					46.5			53.2	
平年差/比	-1.4	-0.7	-1.7							107			103	

観測所名	高津										10 以上積算気温			161
	気温()			風向・風速(m/s)						降水量(mm)			日照(h)	
	平均	最高	最低	平均	最多	最大	風向	瞬間	風向	日計	1時間	10分		
11	17.5	21.7	13.5	2.7	N	4.5	SSE	7.2	N	0.0	0.0	0.0	0.0	
12	15.1	19.9	9.7	2.5	SE	5.3	NE	9.8	NNE	0.0	0.0	0.0	0.0	
13	14.7	21.5	8.8	3.0	SSE	4.6	SSE	7.7	N	0.0	0.0	0.0	0.0	
14	16.3	21.5	13.4	2.6	SSE	4.9	SSE	6.7	SSE	0.0	0.0	0.0	0.0	
15	16.0	22.4	11.6	3.3	SSE	7	NNE	11.3	N	0.0	0.0	0.0	0.0	
16	16.4	22.9	10.3	2.1	SSE	4.3	N	6.2	N	0.0	0.0	0.0	0.0	
17	17.6	19.3	14.9	1.8	SSE	7.6	W	9.8	WNW	36.0	7.0	3.0	0.0	
18	16.5	18.4	12.3	4.3	NNE	7.1	NNE	12.9	N	0.0	0.0	0.0	0.0	
19	16.0	19.8	10.7	3.2	NNE	5.8	NNE	10.8	NNE	0.0	0.0	0.0	0.0	
20	14.8	20.7	9.3	3.2	SSE	5.2	SSE	7.2	SSE	0.0	0.0	0.0	0.0	
前半旬	15.9	21.4	11.4	2.8	SSE					0.0			0.0	
後半旬	16.3	20.2	11.5	2.9	SSE					36.0			0.0	
旬	16.1	20.8	11.5	2.9	SSE					36.0			0.0	
平年差/比	-1.2	-1.6	-1.4							146			0.0	

地域気象観測旬報

2012年10月11日～20日 島根県 (68)
(5/5)

観測所名	益田										10 以上積算気温			167
日付	気温()			風向・風速(m/s)						降水量(mm)			日照(h)	
	平均	最高	最低	平均	最多	最大	風向	瞬間	風向	日計	1時間	10分		
11	18.0	23.4	14.0	1.6	S	3.1	NNW	6.8	N	0.0	0.0	0.0	5.1	
12	16.3	21.3	10.3	2.0	NNE	4	NNE	8.4	NNE	0.0	0.0	0.0	5.8	
13	15.5	22.7	9.2	1.5	SSE	3.7	N	6.6	NNE	0.0	0.0	0.0	5.2	
14	16.7	22.4	13.0	1.0	SE	2.1	SW	4.5	SW	0.0	0.0	0.0	0.9	
15	16.8	23.6	11.6	2.1	SSE	5.5	NNE	10.9	N	0.0	0.0	0.0	9.1	
16	17.5	25.9	10.6	1.4	SSE	3.5	N	6.1	N	0.0	0.0	0.0	9.9	
17	18.0	19.5	16.3	1.0	ESE	3	N	7.2	W	40.5	6.5	3.0	0.0	
18	16.2	19.8	12.7	2.4	NNE	4.9	N	11.2	NNE	0.0	0.0	0.0	2.3	
19	16.5	21.2	10.9	2.1	N	4.9	N	9.4	NNW	0.0	0.0	0.0	6.7	
20	15.2	21.6	8.9	1.3	S	2.8	WNW	5.4	NW	0.0	0.0	0.0	9.6	
前半旬	16.7	22.7	11.6	1.6	SSE					0.0			26.1	
後半旬	16.7	21.6	11.9	1.6	ESE					40.5			28.5	
旬	16.7	22.1	11.8	1.6	SSE					40.5			54.6	
平年差/比	-0.8	-0.8	-0.9							122			97	

観測所名	津和野										10 以上積算気温			148
日付	気温()			風向・風速(m/s)						降水量(mm)			日照(h)	
	平均	最高	最低	平均	最多	最大	風向	瞬間	風向	日計	1時間	10分		
11	15.7	23.0	11.3	0.8	NNE	4	NNE	7.7	N	2.0	2.0	1.0	3.9	
12	13.9	21.2	7.8	1.4	NNE	4.5	NNE	9.1	NNE	0.0	0.0	0.0	5.6	
13	12.9	21.7	5.7	0.8	S	2.6	NNW	4.6	NE	0.0	0.0	0.0	4.5	
14	14.9	21.8	11.1	0.5	SSW	2.2	N	6.2	WNW	0.0	0.0	0.0	1.1	
15	14.6	22.8	8.7	1.3	NNE	5.2	NNE	10.7	NE	0.0	0.0	0.0	6.9	
16	16.6	26.9	8.6	1.0	S	4	SSW	7.0	SSW	0.0	0.0	0.0	7.3	
17	18.1	23.1	14.6	1.2	NNE	6.5	SW	10.7	SW	36.0	11.0	2.5	0.0	
18	13.9	18.1	11.3	1.6	N	5.5	NNE	12.6	NNE	0.0	0.5	0.0	1.9	
19	13.8	20.4	8.1	1.2	N	4.3	NE	10.0	NNE	0.0	0.0	0.0	6.6	
20	13.2	23.2	5.6	1.0	S	4	SSW	6.6	S	0.0	0.0	0.0	8.3	
前半旬	14.4	22.1	8.9	1.0	NNE					2.0			22.0	
後半旬	15.1	22.3	9.6	1.2	S					36.0			24.1	
旬	14.8	22.2	9.3	1.1	S					38.0			46.1	
平年差/比	-0.9	-0.3	-1.3							101			101	

観測所名	吉賀										10 以上積算気温			139
日付	気温()			風向・風速(m/s)						降水量(mm)			日照(h)	
	平均	最高	最低	平均	最多	最大	風向	瞬間	風向	日計	1時間	10分		
11	15.3	21.5	11.1	2.4	NE	7.6	ENE	12.4	ENE	0.0	0.0	0.0	4.4	
12	12.3	19.5	6.1	1.6	NE	5.5	ENE	10.8	ENE	0.0	0.0	0.0	6.5	
13	11.9	20.9	5.0	0.7	ENE	3.3	ENE	5.4	ENE	0.0	0.0	0.0	4.4	
14	14.1	20.6	9.3	0.7	NE	2.2	SSW	4.3	SW	0.0	0.0	0.0	1.2	
15	13.4	21.7	7.2	2.2	ENE	7.9	ENE	13.4	ENE	0.0	0.0	0.0	7.7	
16	15.7	24.3	8.2	1.4	NE	5.4	SW	9.5	SW	0.0	0.0	0.0	7.8	
17	16.9	19.4	14.0	1.9	NNE	7.8	NE	13.2	NE	50.5	11.0	2.5	0.0	
18	13.6	16.2	10.1	3.5	NE	9.5	ENE	16.9	NE	0.0	0.5	0.0	2.4	
19	13.1	18.6	6.9	2.4	ENE	7.9	ENE	12.3	ENE	0.0	0.0	0.0	7.9	
20	12.3	22.1	5.9	0.9	NE	3.4	NE	6.2	NNE	0.0	0.0	0.0	7.9	
前半旬	13.4	20.8	7.7	1.5	NE					0.0			24.2	
後半旬	14.3	20.1	9.0	2.0	NE					50.5			26.0	
旬	13.9	20.5	8.4	1.8	NE					50.5			50.2	
平年差/比	//	//	//							//			//	

地域雨量観測旬報

2012年10月11日～20日 島根県 (68)

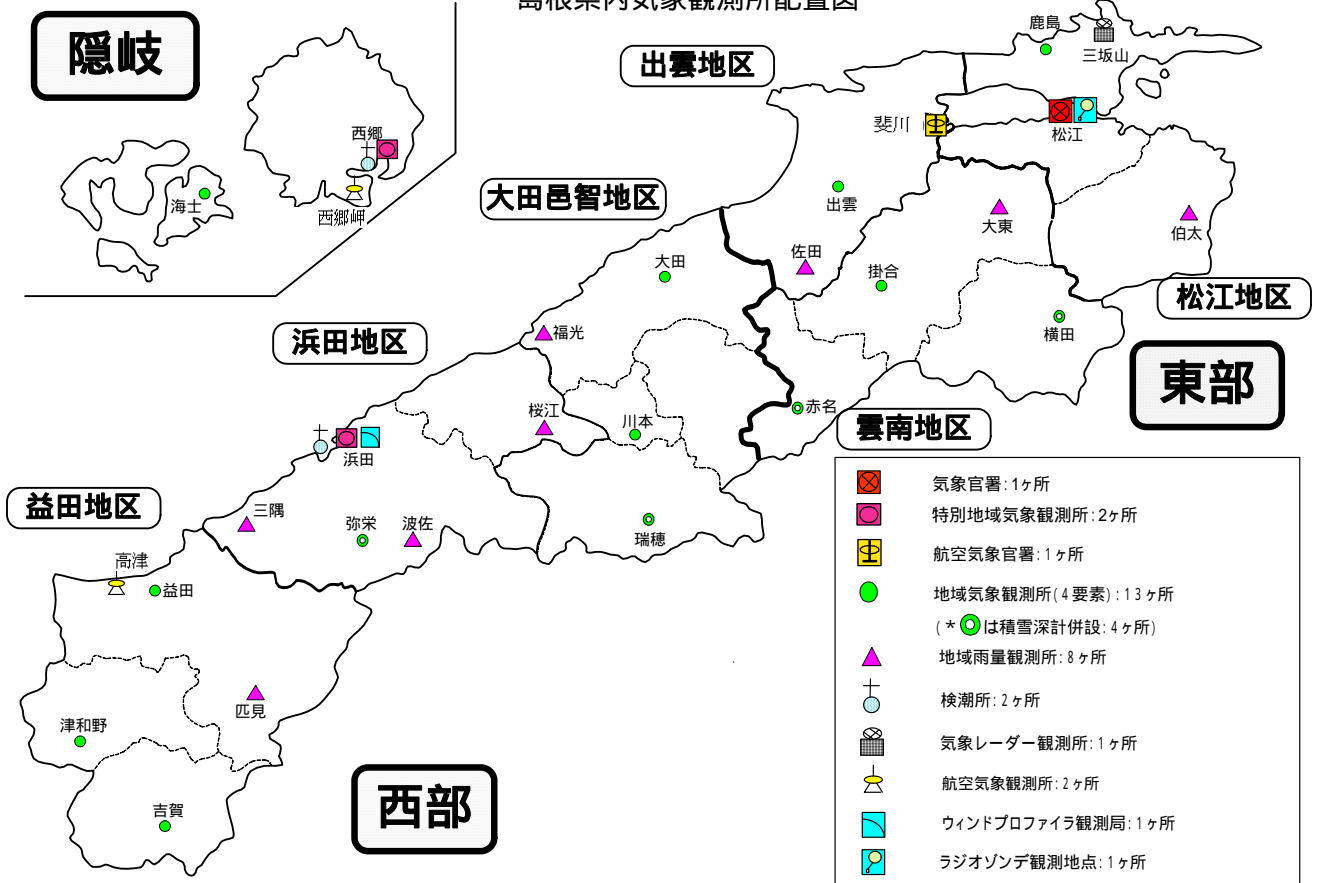
(1/1)

観測所名	大東				伯太				佐田				福光				桜江				三隅						
	降水量(mm)				降水量(mm)				降水量(mm)				降水量(mm)				降水量(mm)				降水量(mm)						
	日計	平年比	最大1時間	最大10分間	日計	平年比	最大1時間	最大10分間	日計	平年比	最大1時間	最大10分間	日計	平年比	最大1時間	最大10分間	日計	平年比	最大1時間	最大10分間	日計	平年比	最大1時間	最大10分間	日計	平年比	最大1時間
11	1.5		1.5	1.0	6.5		3.5	3.5	0.5		0.5	0.5	0.0		0.0	0.0	4.0		4.0	3.0	2.0		1.5	1.5			
12	0.5		1.5	0.5	1.5		3.0	0.5	1.5		1.5	1.0	0.0		0.0	0.0	0.0		0.0	0.0	0.0		0.0	0.0			
13	0.0		0.0	0.0	0.0		0.0	0.0	0.0		0.0	0.0	0.0		0.0	0.0	0.0		0.0	0.0	0.0		0.0	0.0			
14	0.0		0.0	0.0	0.0		0.0	0.0	0.0		0.0	0.0	0.0		0.0	0.0	0.0		0.0	0.0	0.0		0.0	0.0			
15	0.0		0.0	0.0	0.0		0.0	0.0	0.0		0.0	0.0	0.0		0.0	0.0	0.0		0.0	0.0	0.0		0.0	0.0			
半旬計/最大	2.0	10	1.5	1.0	8.0	36	3.5	3.5	2.0	9	1.5	1.0	0.0	0	0.0	0.0	4.0	19	4.0	3.0	2.0	11	1.5	1.5			
16	0.0		0.0	0.0	0.0		0.0	0.0	0.0		0.0	0.0	0.0		0.0	0.0	0.0		0.0	0.0	0.0		0.0	0.0			
17	54.5		12.0	4.0	54.0		14.0	3.0	38.5		10.0	4.0	35.5		6.5	2.0	42.5		11.0	3.0	41.5		7.5	2.0			
18	0.0		0.0	0.0	0.0		0.0	0.0	0.5		0.5	0.5	0.0		0.0	0.0	0.0		0.5	0.0	0.0		0.0	0.0			
19	0.0		0.0	0.0	0.0		0.0	0.0	0.0		0.0	0.0	0.0		0.0	0.0	0.0		0.0	0.0	0.0		0.0	0.0			
20	0.0		0.0	0.0	0.0		0.0	0.0	0.0		0.0	0.0	0.0		0.0	0.0	0.0		0.0	0.0	0.0		0.0	0.0			
半旬計/最大	54.5	281	12.0	4.0	54.0	258	14.0	3.0	39.0	179	10.0	4.0	35.5	204	6.5	2.0	42.5	208	11.0	3.0	41.5	266	7.5	2.0			
旬計	56.5	145			62.0	146			41.0	95			35.5	95			46.5	111			43.5	133					
旬最大	54.5		12.0	4.0	54.0		14.0	3.5	38.5		10.0	4.0	35.5		6.5	2.0	42.5		11.0	3.0	41.5		7.5	2.0			
起日	17		17	17	17		17	11	17		17	17	17		17	17	17		17	17	17		17	17			

観測所名	波佐				匹見																						
	降水量(mm)				降水量(mm)				降水量(mm)				降水量(mm)				降水量(mm)				降水量(mm)						
	日計	平年比	最大1時間	最大10分間	日計	平年比	最大1時間	最大10分間	日計	平年比	最大1時間	最大10分間	日計	平年比	最大1時間	最大10分間	日計	平年比	最大1時間	最大10分間	日計	平年比	最大1時間	最大10分間	日計	平年比	最大1時間
11	16.0		16.0	6.5	0.0		0.0	0.0																			
12	1.5		1.0	0.5	0.0		0.0	0.0																			
13	0.0		0.0	0.0	0.0		0.0	0.0																			
14	0.0		0.0	0.0	0.0		0.0	0.0																			
15	0.0		0.0	0.0	0.0		0.0	0.0																			
半旬計/最大	17.5	74	16.0	6.5	0.0	0	0.0	0.0																			
16	0.0		0.0	0.0	0.0		0.0	0.0																			
17	30.5		7.5	2.0	35.5		11.5	3.5																			
18	0.0		0.0	0.0	0.5		0.5	0.5																			
19	0.0		0.0	0.0	0.0		0.0	0.0																			
20	0.0		0.0	0.0	0.0		0.0	0.0																			
半旬計/最大	30.5	134	7.5	2.0	36.0	213	11.5	3.5																			
旬計	48.0	106			36.0	105																					
旬最大	30.5		16.0	6.5	35.5		11.5	3.5																			
起日	17		11	11	17		17	17																			

- ⌋: 統計値を求める対象となる資料の一部が欠けているが、その範囲が許容の範囲内の値。
- ⌋: 統計値を求める対象となる資料が、許容する範囲内の資料数を満たさず、十分な信頼を保障できない値である。
- ×: 統計値を求める対象となる資料が、参考値もしくは欠測により全く統計値を求めることができない。

島根県内気象観測所配置図



平成23年10月1日現在

島根県地域気象観測所（アメダス）所在地一覧表

観測所	気温	降水量	日照	風向 風速	積雪	所在地	緯度	経度	海面上 の高さ
西郷	○	○	○	○	○	隠岐郡隠岐の島町西町大城の一（西郷特別地域気象観測所）	36°12.2'	133°20.0'	27m
西郷岬	○	○		○		隠岐郡隠岐の島町岬町（隠岐航空気象観測所）	36°10.7'	133°19.4'	80m
海士	○	○	○	○		隠岐郡海士町海士	36°05.8'	133°05.8'	3m
鹿島	○	○	○	○		松江市鹿島町北講武	35°31.2'	133°01.3'	5m
斐川	○	○		○		出雲市斐川町沖州（出雲空港出張所）	35°24.8'	132°53.4'	2m
松江	○	○	○	○	○	松江市西津田（松江地方気象台）	35°27.4'	133°03.9'	17m
出雲	○	○	○	○		出雲市芦渡町	35°19.9'	132°43.8'	20m
大東		○				雲南市大東町下阿用	35°19.1'	132°57.9'	56m
伯太		○				安来市伯太町母里	35°21.0'	133°16.4'	23m
佐田		○				出雲市佐田町大呂	35°13.3'	132°43.4'	100m
大田	○	○	○	○		大田市大田町大田	35°11.4'	132°29.8'	30m
掛合	○	○	○	○		雲南市掛合町掛合	35°11.8'	132°48.9'	215m
横田	○	○	○	○	○	仁多郡奥出雲町稲原	35°10.4'	133°06.2'	369m
福光		○				大田市温泉津町福光	35°04.2'	132°20.0'	8m
赤名	○	○	○	○	○	飯石郡飯南町下赤名	35°00.1'	132°42.7'	444m
桜江		○				江津市桜江町川戸	34°57.2'	132°20.0'	32m
川本	○	○	○	○		邑智郡川本町川本	34°58.6'	132°29.5'	132m
浜田	○	○	○	○		浜田市大辻町（浜田特別地域気象観測所）	34°53.8'	132°04.2'	19m
瑞穂	○	○	○	○	○	邑智郡邑南町淀原	34°51.2'	132°31.8'	327m
三隅		○				浜田市三隅町三隅	34°47.3'	131°57.5'	11m
弥栄	○	○	○	○	○	浜田市弥栄町長安本郷	34°46.6'	132°06.5'	380m
波佐		○				浜田市金城町波佐	34°46.8'	132°11.8'	370m
高津	○	○		○		益田市内田町（石見航空気象観測所）	34°40.5'	131°47.4'	54m
益田	○	○	○	○		益田市あけぼの東町	34°40.6'	131°50.6'	4m
匹見		○				益田市匹見町匹見	34°34.3'	132°01.0'	259m
津和野	○	○	○	○		鹿足郡津和野町森村口	34°27.7'	131°46.2'	165m
吉賀	○	○	○	○		鹿足郡吉賀町七日市	34°23.5'	131°53.6'	250m

中国地方 1か月予報

(10月20日から11月19日までの天候見通し)

平成24年10月19日
広島地方气象台発表

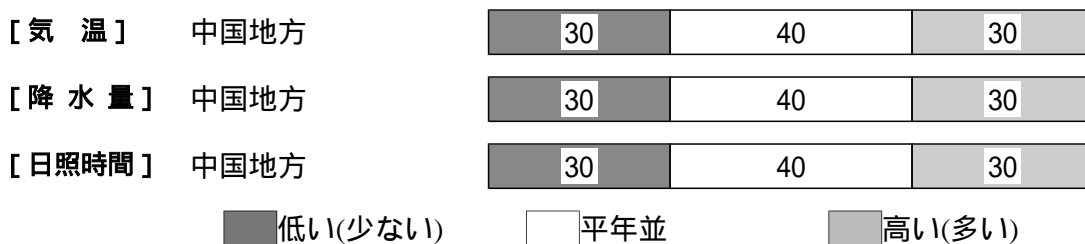
<予想される向こう1か月の天候>

向こう1か月の出現の可能性が最も大きい天候と、特徴のある気温、降水量等の確率は以下のとおりです。

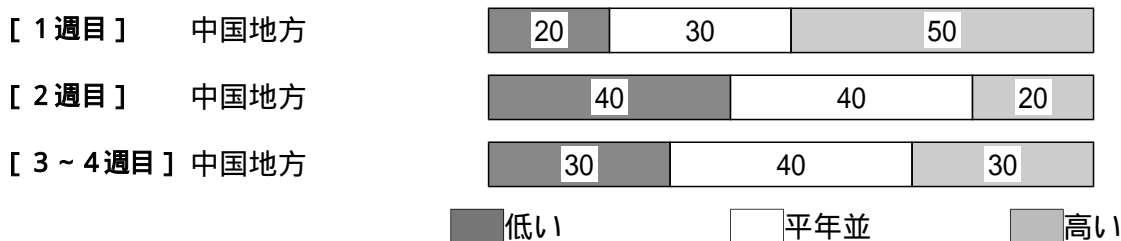
天気は数日の周期で変わるでしょう。平年と同様に晴れの日が多い見込みです。

週別の気温は、1週目は、高い確率50%です。2週目は、平年並または低い確率ともに40%です。

<向こう1か月の気温、降水量、日照時間の各階級の確率(%)>



<気温経過の各階級の確率(%)>



<予報の対象期間>

- 1か月 : 10月20日(土)~11月19日(月)
- 1週目 : 10月20日(土)~10月26日(金)
- 2週目 : 10月27日(土)~11月2日(金)
- 3~4週目 : 11月3日(土)~11月16日(金)

<次回発表予定等>

- 1か月予報 : 毎週金曜日 14時30分 次回は10月26日
- 3か月予報 : 10月25日(木) 14時

< 参考資料（平年並の範囲等） >

(1) 30 年平均値（向こう 1 か月の平均気温、降水量、日照時間と 1 週目、2 週目、3 ～ 4 週目の平均気温）

	気 温 ()	降 水 量 (mm)	日照時間 (時間)	気 温()		
				1 週目	2 週目	3 ～ 4 週目
松江	13.5	128.6	138.5	15.4	14.3	12.7
西郷	13.4	121.7	136.7	15.1	14.1	12.8
浜田	14.5	102.8	142.9	16.1	15.2	13.9
鳥取	13.5	150.8	132.1	15.3	14.2	12.7
米子	13.7	126.9	139.6	15.5	14.5	13.0
境	13.9	148.3	136.1	15.9	14.7	13.1
広島	14.7	72.3	170.7	16.8	15.5	13.8
呉	15.3	70.7	166.1	17.3	16.1	14.5
福山	13.8	61.3	169.3	15.9	14.6	12.9
岡山	14.5	60.8	165.8	16.5	15.3	13.6
津山	11.5	69.0	136.2	13.6	12.3	10.6

なお、気温、降水量、日照時間の「平年並」の範囲は、地点ごとに幾分違いはありますが、下に示した地域平均の「平年並」の範囲を参考にして下さい。

(2) 1981 ～ 2010 年のデータに基づいた向こう 1 か月地域平均の気温、降水量、日照時間の平年差（比）の「平年並」の範囲は次のとおりです。

	気温平年差()	降水量平年比(%)	日照時間平年比(%)
中国地方	-0.2 ～ +0.6	72 ～ 112	94 ～ 108
山陰	-0.2 ～ +0.6	74 ～ 119	96 ～ 108
山陽	-0.2 ～ +0.6	63 ～ 110	95 ～ 108

(3) この予報期間の 1 週目、2 週目、3 ～ 4 週目の地域平均の気温平年差の「平年並」の範囲は次のとおりです。

	1 週目	2 週目	3 ～ 4 週目
中国地方	-0.5 ～ +0.5	-0.5 ～ +0.7	-0.4 ～ +0.8
山陰	-0.5 ～ +0.4	-0.4 ～ +0.7	-0.4 ～ +0.8
山陽	-0.6 ～ +0.5	-0.5 ～ +0.7	-0.4 ～ +0.9

< 参考資料（利用上の注意） >

(1) 気温（降水量）等は、「低い（少ない）」「平年並」「高い（多い）」の 3 つの階級で予報します。階級の幅は、1981 ～ 2010 年の 30 年間に於ける各階級の出現率が等分（それぞれ 33%）となるように決めてあります（気候的出現率と呼びます）。

(2) 予報する確率の数値は、それぞれの階級が出現する可能性の大きさを表しています。予測資料の信頼性が大きい場合には気候的出現率から大きく隔たった 10% 以下や 60% 以上の確率を付けられますが、特定の階級を強調できない場合には気候的出現率と同じかそれと同程度（30%、40%）の確率しか付けられません。

(3) 晴れや雨などの天気日数は、平年の日数よりも多い（少ない）場合は「平年に比べて多い（少ない）」、また平年の日数と同程度に多い（少ない）場合には「平年と同様に多い（少ない）」と表現します。なお、単に多い（少ない）と表現した場合には対象期間の 2 分の 1 より多い（少ない）ことを意味します。