

島根県農業気象速報

平成24年1月上旬

島根県
松江地方気象台

平成24年1月11日発行

気象概況 平成 24 年 1 月上旬

寒気の影響により、雪やみぞれの日が多かった。

日付	天気概況	松江(06時～18時)	松江(18時～翌06時)
1日	低気圧が日本海を北東進	雨一時曇	雨時々みぞれ、雷・あられを伴う
2日	冬型の気圧配置となる	みぞれ時々曇一時雨、あられを伴う	曇時々みぞれ
3日	低気圧が日本海をゆっくり東進	雨時々曇一時晴	みぞれ時々曇一時雨、あられを伴う
4日	一時的に冬型の気圧配置となる	雪一時みぞれ、あられを伴う	みぞれ時々曇、雷・あられを伴う
5日	寒気の影響を受ける	雨時々曇、あられを伴う	曇一時雨
6日	寒気の影響を受ける	曇時々雨	雨一時みぞれ、あられを伴う
7日	寒気の影響を受ける	みぞれ後時々曇、あられを伴う	曇
8日	低気圧が日本海をゆっくり東南東進	晴時々曇	雨時々曇
9日	寒気の影響を受ける	曇時々雨	曇一時雨
10日	寒気の影響を受ける	曇一時雨	曇一時雨

気象官署・特別地域気象観測所の観測値(1月上旬)

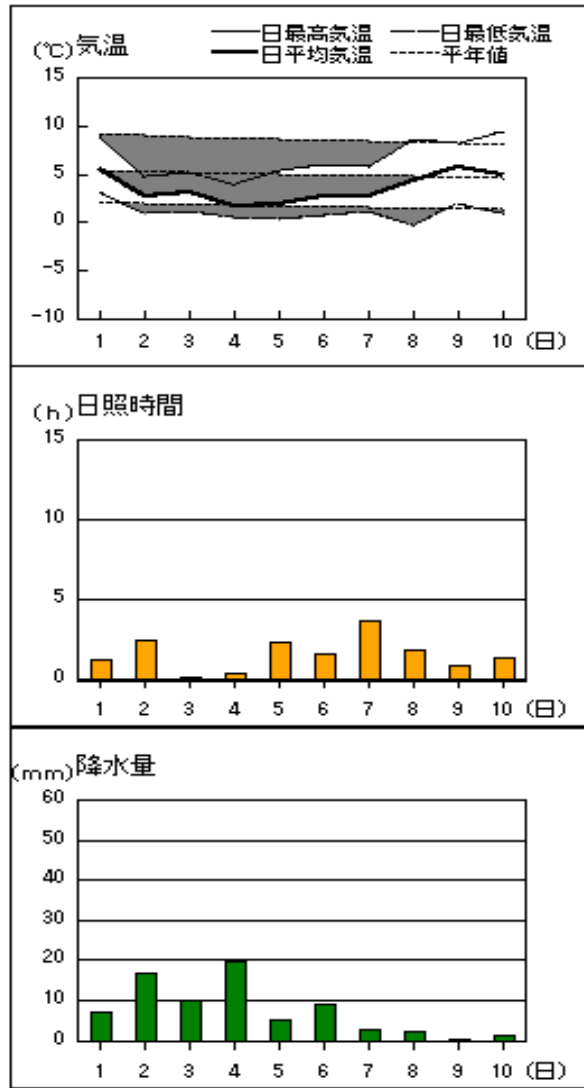
要素	気温()						降水量(mm)		日照時間(h)	
	平均		最高		最低					
	本年	平年	本年	平年	本年	平年	本年	平年	本年	平年
松江	4.2	4.9	7.4	8.6	1.7	1.6	72.0	44.3	17.0	22.0
浜田	5.8	6.7	8.4	9.9	3.2	3.4	47.0	33.3	11.7	19.4
西郷	3.5	5.0	6.6	8.5	1.0	1.6	74.0	51.0	15.9	23.4

平均気温は、全域「低い」。降水量は、全域「多い」。日照時間は、全域「少ない」。

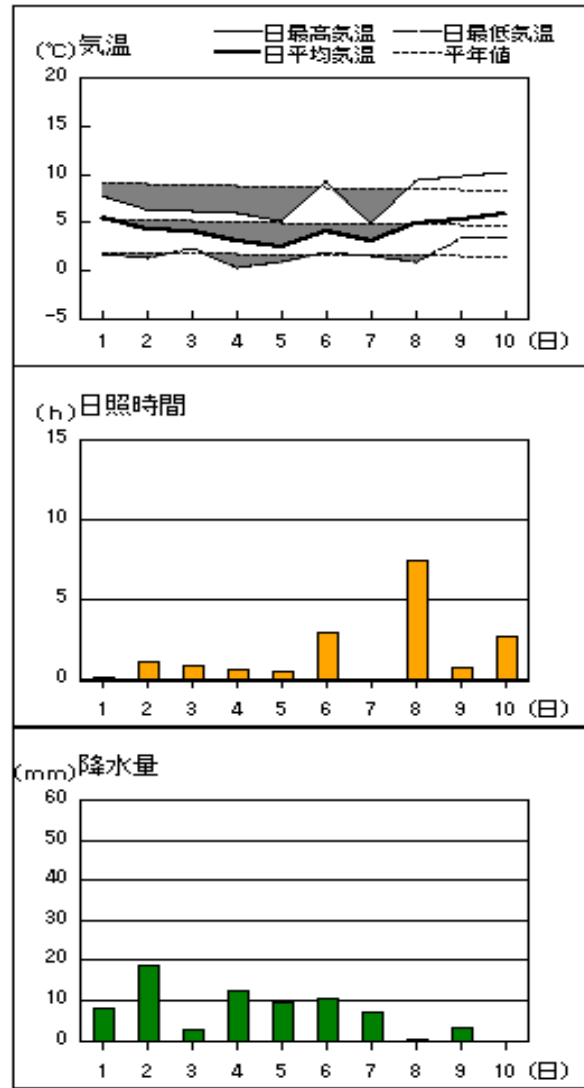
注：地上気象観測における平年の統計期間は、松江、浜田、西郷とも 1981～2010 年の 30 年間である。

アメダス 気象経過図：2012年1月1日-2012年1月10日

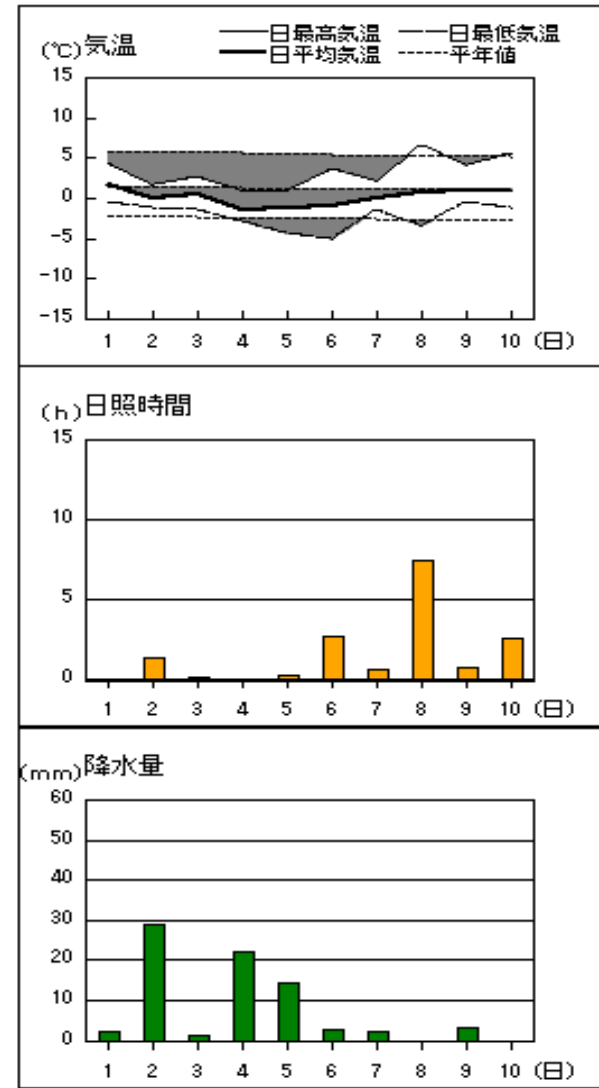
西郷



松江

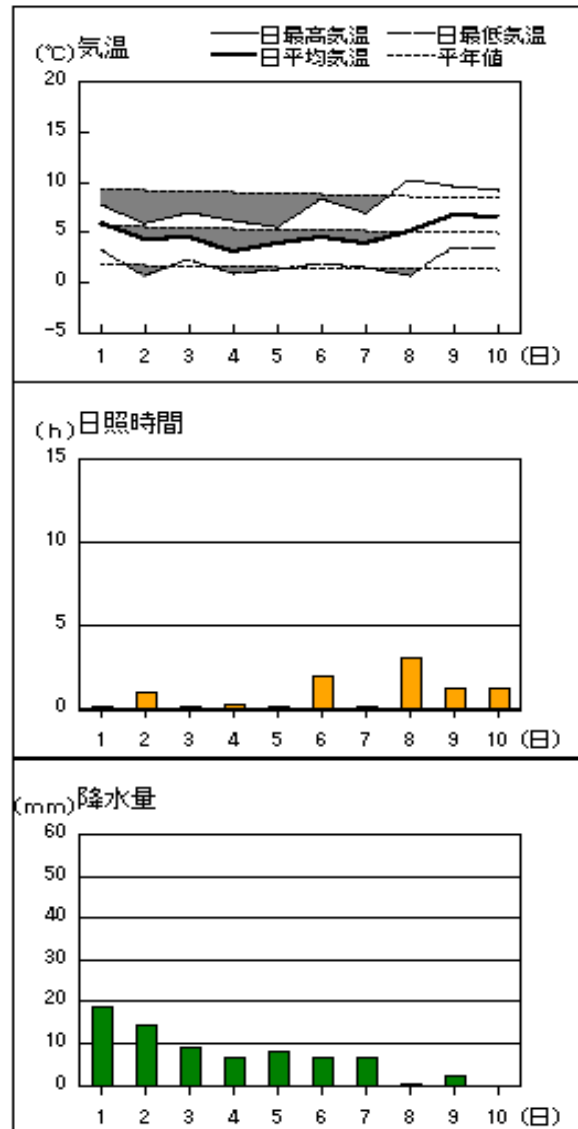


横田

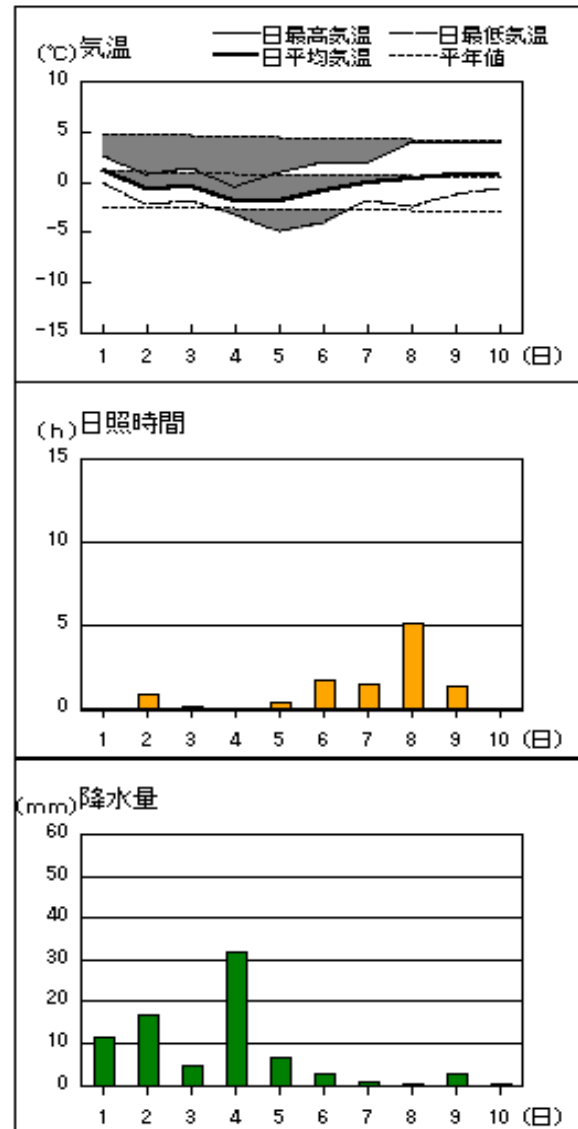


アメダス 気象経過図：2012年1月1日-2012年1月10日

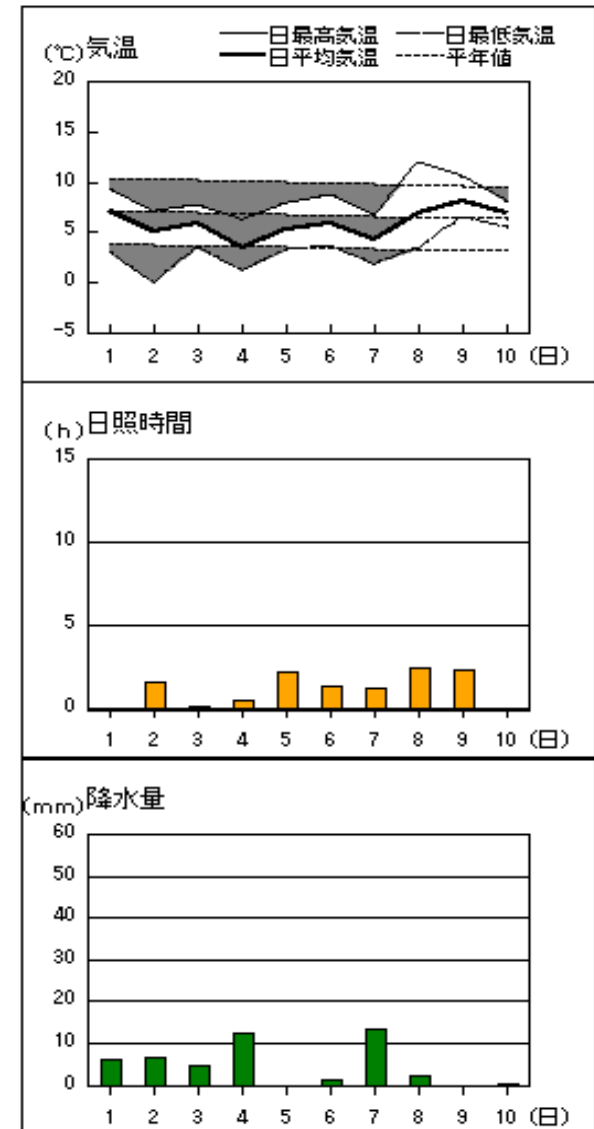
出雲



赤名

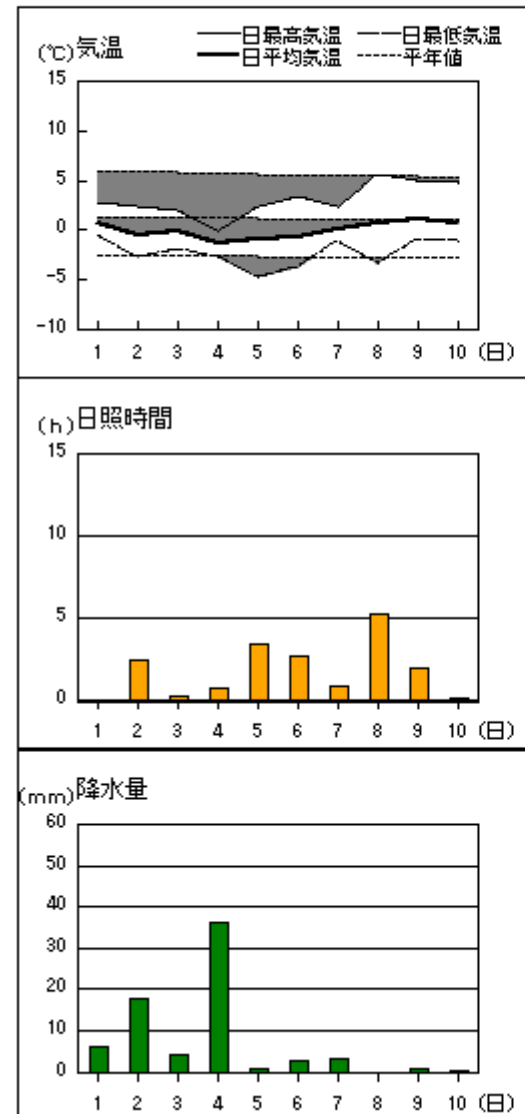


浜田

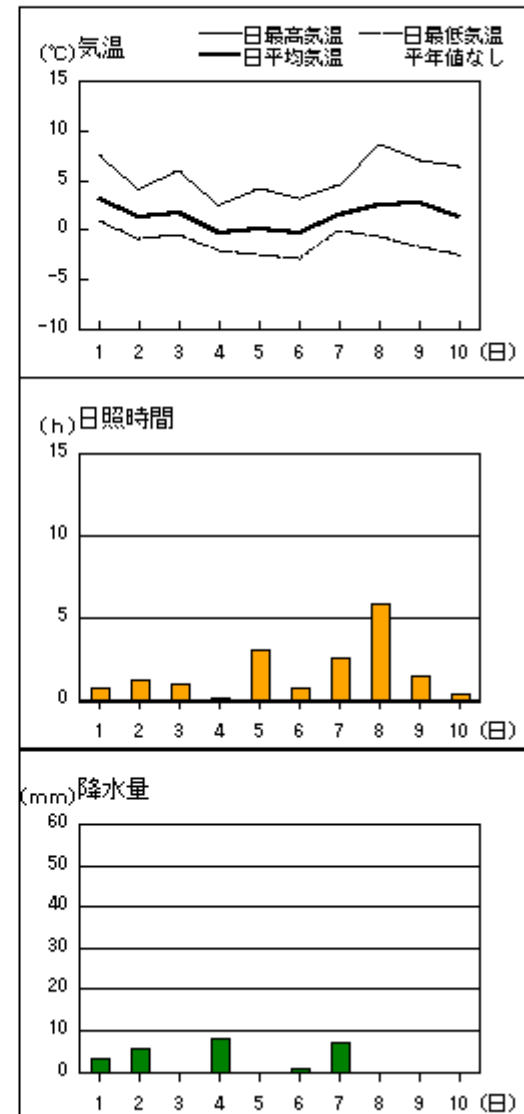


アメダス 気象経過図：2012年1月1日-2012年1月10日

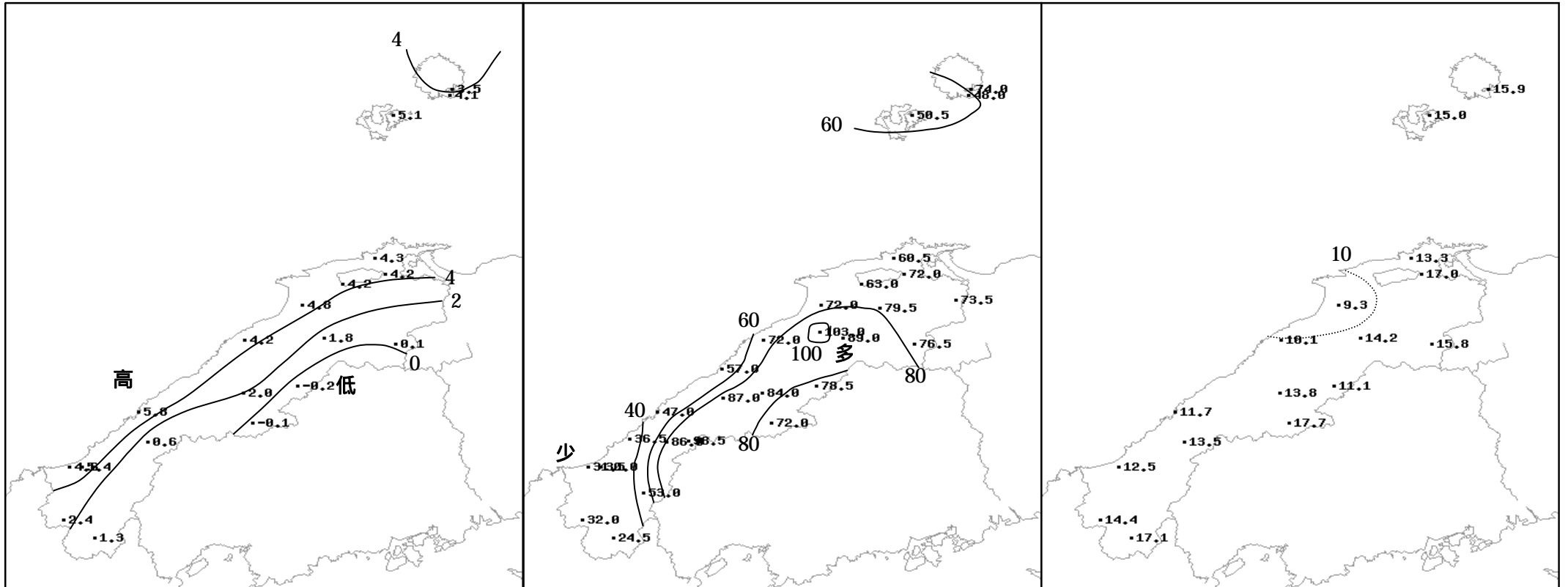
瑞穂



吉賀



2012年（平成24年）1月上旬の気象分布図



平均気温 ()

降水量 (mm)

日照時間 (h)

地域気象観測旬報

2012年1月1日～10日 島根県 (68)
(1/5)

観測所名	西郷										10 以上積算気温			0
	気温()			風向・風速(m/s)						降水量(mm)			日照(h)	
	平均	最高	最低	平均	最多	最大	風向	瞬間	風向	日計	1時間	10分		
1	5.5	8.9	3.0	2.8	NW	7.2	WSW	12.8	W	7.0	2.5	1.0	1.2	
2	2.7	4.8	0.9	3.3	NNW	8.9	N	17.8	N	17.0	6.0	2.0	2.5	
3	3.0	5.2	1.0	2.7	W	8.6	W	15.5	NNW	10.0	3.0	1.5	0.1	
4	1.7	4.0	0.5	4.6	NW	9.1	W	17.9	NNW	19.5	6.0	2.0	0.4	
5	1.9	5.3	0.3	2.0	NW	5.2	NNW	10.6	NNW	5.0	1.5	1.0	2.3	
6	2.6	5.9	0.6	2.1	NW	6.4	NW	11.3	NNW	9.0	3.0	1.0	1.6	
7	2.7	5.7	1.1	2.7	NNW	5.8	NW	10.3	N	2.5	1.5	0.5	3.7	
8	4.3	8.6	-0.3	2.3	NW	8.7	SW	12.2	SW	2.0	2.0	1.0	1.8	
9	5.7	8.2	1.8	2.6	NW	6.6	W	13.6	W	0.5	0.5	0.5	0.9	
10	5.0	9.4	0.9	2.1	WNW	5.4	WNW	10.0	WNW	1.5	1.5	1.0	1.4	
前半旬	3.0	5.6	1.1	3.1	NW					58.5			6.5	
後半旬	4.1	7.6	0.8	2.4	NW					15.5			9.4	
旬	3.5	6.6	1.0	2.7	NW					74.0			15.9	
平年差/比	-1.5	-1.9	-0.6							145			68	

観測所名	西郷岬										10 以上積算気温			0
	気温()			風向・風速(m/s)						降水量(mm)			日照(h)	
	平均	最高	最低	平均	最多	最大	風向	瞬間	風向	日計	1時間	10分		
1	6.9	9.6	3.6	5.3	W	11.4	W	15.4	W	3.0	1.5	1.0		
2	2.7	4.2	0.8	4.6	NNW	9.8	NW	14.9	NW	14.5	5.0	2.0		
3	3.2	5.5	1.5	4.6	N	13.6	WNW	19.5	WNW	8.0	1.5	1.0		
4	1.6	3.8	0.1	7.0	NW	13.2	WNW	21.1	WNW	10.0	3.0	1.5		
5	2.1	4.2	0.1	3.5	NNW	8.5	NNW	12.3	NW	3.0	1.0	0.5		
6	3.9	6.7	1.2	4.6	NW	8.2	N	11.3	NW	4.5	1.5	0.5		
7	2.5	5.4	0.8	4.4	N	7.8	N	10.8	N	1.0	0.5	0.5		
8	4.8	8.2	0.0	3.6	SE	10.4	SSW	14.4	SSW	3.0	3.0	2.5		
9	6.5	7.9	4.3	4.9	NW	11.1	WNW	15.9	WNW	1.0	1.0	0.5		
10	6.5	9.9	3.3	3.9	NW	7.3	NW	10.3	NW	0.0	0.0	0.0		
前半旬	3.3	5.5	1.2	5.0	NNW					38.5				
後半旬	4.8	7.6	1.9	4.3	NW					9.5				
旬	4.1	6.5	1.6	4.6	NNW					48.0				
平年差/比	-0.7	-1.0	-0.4							135				

観測所名	海士										10 以上積算気温			0
	気温()			風向・風速(m/s)						降水量(mm)			日照(h)	
	平均	最高	最低	平均	最多	最大	風向	瞬間	風向	日計	1時間	10分		
1	7.4	10.7	2.3	3.1	WSW	6.5	W	13.3	WSW	2.0	1.0	1.0	2.6	
2	4.4	5.7	2.5	3.2	N	8.6	NNE	18.6	NNE	12.0	4.5	1.5	0.9	
3	4.3	6.5	1.7	2.0	W	8.2	W	14.5	WNW	8.0	2.5	1.0	0.2	
4	3.2	4.8	0.7	4.2	N	8.4	W	15.5	W	15.5	7.0	2.0	0.6	
5	3.9	6.3	1.2	2.0	WNW	4.6	WSW	10.3	W	6.5	2.5	1.5	2.8	
6	4.9	8.3	0.6	2.7	WSW	5.9	NNE	11.4	NE	3.5	1.5	1.0	0.6	
7	4.2	6.3	-0.7	2.6	N	5.8	NNE	10.9	N	0.5	0.5	0.5	3.1	
8	4.5	8.5	-1.5	1.2	SE	4.4	WSW	9.2	ESE	2.5	2.5	1.0	1.7	
9	6.9	8.9	0.8	2.6	W	5.7	W	10.1	SW	0.0	0.0	0.0	1.0	
10	7.4	10.1	1.8	2.0	W	5.1	W	9.1	W	0.0	0.0	0.0	1.5	
前半旬	4.6	6.8	1.7	2.9	W					44.0			7.1	
後半旬	5.6	8.4	0.2	2.2	W					6.5			7.9	
旬	5.1	7.6	0.9	2.6	W					50.5			15.0	
平年差/比	-0.6	-1.1	-1.1							123			87	

観測所名	鹿島										10 以上積算気温			0
	気温()			風向・風速(m/s)						降水量(mm)			日照(h)	
	平均	最高	最低	平均	最多	最大	風向	瞬間	風向	日計	1時間	10分		
1	5.1	7.4	1.6	2.9	SSW	6.2	SSW	8.9	SSW	13.5	3.5	1.5	0.0	
2	4.9	6.3	1.5	3.5	NNW	8.2	NE	18.9	NNE	8.0	4.0	2.0	1.1	
3	4.0	6.6	1.8	2.9	SSW	9.6	W	15.7	W	3.0	1.5	0.5	0.6	
4	3.5	6.3	0.8	5.4	W	11.1	WSW	18.6	W	10.0	6.0	1.5	0.1	
5	2.7	5.9	1.0	2.3	E	7	SSW	13.6	WNW	10.0	2.5	1.5	0.3	
6	3.6	8.6	1.4	2.1	E	6.9	SW	11.1	NE	11.5	4.0	1.5	2.6	
7	3.8	5.8	1.3	2.2	NNE	6.3	NNE	11.7	NNE	2.5	2.0	1.0	0.0	
8	4.5	9.5	-0.3	1.5	E	5.9	SW	8.4	SW	0.5	0.5	0.5	6.9	
9	5.8	9.2	3.6	1.6	NW	4.4	NW	9.1	NNW	1.5	1.0	0.5	0.5	
10	5.5	9.3	3.1	2.1	SW	4.9	SW	7.1	WSW	0.0	0.0	0.0	1.2	
前半旬	4.0	6.5	1.3	3.4	SSW					44.5			2.1	
後半旬	4.6	8.5	1.8	1.9	E					16.0			11.2	
旬	4.3	7.5	1.6	2.7	SSW					60.5			13.3	
平年差/比	-0.8	-1.2	0.0							149			73	

-) : 統計値を求める対象となる資料の一部が欠けているが、その範囲が許容の範囲内の値。
-] : 統計値を求める対象となる資料が、許容する範囲内の資料数を満たさず、十分な信頼を保障できない値である。
- × : 統計値を求める対象となる資料が、参考値もしくは欠測により全く統計値を求めることができない。

地域気象観測旬報

2012年1月1日～10日 島根県 (68)
(2/5)

観測所名	斐川											10 以上積算気温			0
日付	気温()			風向・風速(m/s)						降水量(mm)			日照(h)		
	平均	最高	最低	平均	最多	最大	風向	瞬間	風向	日計	1時間	10分			
1	5.3	7.4	1.8	3.4	SSW	6	SW	9.3	SW	11.5	4.0	1.0			
2	4.3	6.3	2.0	6.9	NNW	15.4	N	20.6	N	13.5	7.5	2.0			
3	4.3	6.9	2.1	4.2	SW	9.5	W	13.4	W	3.5	2.5	2.0			
4	2.9	5.7	0.4	7.7	W	13.3	W	18.0	WNW	8.0	4.0	2.0			
5	2.3	4.9	0.4	4.2	SSE	10.7	NW	14.4	NW	7.0	2.5	1.5			
6	3.9	9.0	1.3	4.1	SSE	8.7	NNE	10.3	NNE	5.0	3.5	1.5			
7	3.2	5.9	0.7	2.7	SSE	5.2	SSE	8.2	SSE	11.0	4.0	1.0			
8	4.5	8.8	0.9	2.5	SSE	4.6	SSE	6.7	SE	0.5	0.5	0.5			
9	5.6	9.9	2.8	3.6	S	8.4	NNW	11.3	NW	3.0	1.5	0.5			
10	5.6	9.2	3.3	3.4	SSW	6.3	SW	8.2	WSW	0.0	0.0	0.0			
前半旬	3.8	6.2	1.3	5.3	W					43.5					
後半旬	4.6	8.6	1.8	3.3	SSE					19.5					
旬	4.2	7.4	1.6	4.3	SSE					63.0					
平年差/比	-0.3	-0.8	+0.6							144					

観測所名	松江											10 以上積算気温			0
日付	気温()			風向・風速(m/s)						降水量(mm)			日照(h)		
	平均	最高	最低	平均	最多	最大	風向	瞬間	風向	日計	1時間	10分			
1	5.4	7.6	1.6	2.9	WSW	6.5	W	9.1	WSW	8.0	3.5	1.5	0.1		
2	4.2	6.3	1.2	4.4	NW	9.4	WSW	17.3	WSW	18.5	7.5	2.5	1.1		
3	4.1	6.1	2.2	3.2	W	11.1	W	17.1	W	2.5	1.5	1.0	0.9		
4	3.0	5.8	0.3	7.1	W	13.2	W	21.2	W	12.5	6.0	1.5	0.6		
5	2.5	5.0	0.9	2.9	WSW	8.3	WSW	14.2	WSW	9.5	3.5	1.0	0.5		
6	4.0	9.3	1.8	2.2	W	8.4	WNW	11.4	WNW	10.5	3.0	1.5	2.9		
7	3.0	4.9	1.4	1.6	ESE	4.4	NE	6.1	NE	7.0	2.5	0.5	0.0		
8	4.9	9.3	0.8	1.8	E	4.3	NE	6.8	E	0.5	0.5	0.5	7.4		
9	5.3	9.8	3.2	2.1	WNW	6.5	WNW	9.7	W	3.0	1.5	0.5	0.8		
10	5.9	10.2	3.5	2.5	SW	5.8	WSW	10.1	W	0.0	0.0	0.0	2.7		
前半旬	3.8	6.2	1.2	4.1	W					51.0			3.2		
後半旬	4.6	8.7	2.1	2.0	W					21.0			13.8		
旬	4.2	7.4	1.7	3.1	W					72.0			17.0		
平年差/比	-0.7	-1.2	+0.1							163			77		

観測所名	出雲											10 以上積算気温			0
日付	気温()			風向・風速(m/s)						降水量(mm)			日照(h)		
	平均	最高	最低	平均	最多	最大	風向	瞬間	風向	日計	1時間	10分			
1	5.8	7.6	3.2	2.8	SW	5.2	S	9.3	W	18.5	4.5	1.5	0.1		
2	4.2	5.9	0.7	3.1	N	8.1	NNE	16.1	WNW	14.5	6.5	2.5	1.0		
3	4.5	6.8	2.2	2.9	W	7.4	W	15.9	WNW	9.0	4.5	2.5	0.2		
4	3.0	6.1	0.8	4.6	W	9.2	WNW	17.4	W	6.5	3.0	1.0	0.3		
5	3.9	5.5	1.3	2.6	SW	6.9	WNW	12.2	WSW	8.0	2.5	1.0	0.1		
6	4.4	8.4	1.9	2.2	WSW	5.2	NNE	11.0	W	6.5	3.5	1.5	2.0		
7	3.8	6.8	1.5	1.8	ESE	3.8	NNE	6.1	NNE	6.5	2.5	1.0	0.1		
8	5.1	10.1	0.7	1.4	SE	3.7	S	9.1	SSW	0.5	0.5	0.5	3.1		
9	6.7	9.6	3.4	2.0	WNW	5.5	WNW	9.4	NW	2.0	1.5	0.5	1.2		
10	6.5	9.1	3.4	2.0	SSW	4.7	WSW	8.9	WNW	0.0	0.0	0.0	1.2		
前半旬	4.3	6.4	1.6	3.2	SW					56.5			1.7		
後半旬	5.3	8.8	2.2	1.9	SE					15.5			7.6		
旬	4.8	7.6	1.9	2.5	W					72.0			9.3		
平年差/比	-0.4	-1.2	+0.4							180			51		

観測所名	大田											10 以上積算気温			0
日付	気温()			風向・風速(m/s)						降水量(mm)			日照(h)		
	平均	最高	最低	平均	最多	最大	風向	瞬間	風向	日計	1時間	10分			
1	4.7	6.3	2.3	2.4	SE	6.2	WNW	13.3	WNW	21.5	4.5	2.5	0.0		
2	4.2	7.2	0.5	3.8	NNW	9.6	NNW	17.2	NW	11.5	6.0	1.5	3.1		
3	4.0	6.3	1.1	2.8	SSE	5	WNW	14.4	W	7.0	3.5	1.5	0.0		
4	2.9	6.1	0.9	4.6	NW	8.1	NW	17.7	W	10.5	3.5	1.5	0.6		
5	3.8	6.1	0.6	2.6	SSE	5.4	NNW	10.3	NW	1.5	4.0	1.0	0.3		
6	3.5	8.6	1.4	2.4	SSE	5.7	NW	10.3	NNW	4.0	2.5	1.0	1.3		
7	3.2	5.5	1.8	1.2	SSE	3.3	NE	6.2	ENE	10.5	3.0	1.0	0.0		
8	4.8	9.7	1.8	2.2	SE	4.5	ESE	7.9	SE	2.0	1.0	0.5	3.6		
9	5.5	9.5	2.6	1.8	NW	4.9	NNW	8.5	NNW	3.5	2.5	1.0	1.2		
10	5.3	8.0	3.2	1.6	SSE	3.3	SSE	6.0	W	0.0	0.0	0.0	0.0		
前半旬	3.9	6.4	1.1	3.2	SSE					52.0			4.0		
後半旬	4.5	8.3	2.2	1.8	SSE					20.0			6.1		
旬	4.2	7.3	1.6	2.5	SSE					72.0			10.1		
平年差/比	-1.2	-1.7	-0.5							178			55		

地域気象観測旬報

2012年1月1日～10日 島根県 (68)
(3/5)

観測所名	掛合										10 以上積算気温			0	
	気温()			風向・風速(m/s)							降水量(mm)				日照(h)
	平均	最高	最低	平均	最多	最大	風向	瞬間	風向	日計	1時間	10分			
1	3.5	5.7	0.8	1.9	SSE	3.6	SSE	7.0	SE	11.0	4.5	2.0	0.0		
2	0.9	2.4	0.1	0.5	N	5.1	NNW	9.4	N	27.5	6.0	2.0	0.2		
3	2.1	4.6	0.2	1.9	SSE	4.2	SSE	8.2	SSE	3.5	2.5	1.0	0.9		
4	0.3	1.9	-0.8	1.3	SE	4.1	NNW	10.0	NNE	19.0	5.0	2.0	0.0		
5	0.8	2.4	-0.5	0.9	SSE	2.9	SSE	5.4	SSE	10.5	3.0	1.0	0.3		
6	1.7	5.6	-0.9	1.3	SSE	4.2	SSE	8.3	S	4.0	1.5	1.0	4.5		
7	1.2	4.1	-0.6	0.3	SSE	2.1	NNW	4.2	N	6.0	1.5	0.5	1.4		
8	2.2	8.0	-1.4	1.0	SE	3.7	SSE	7.0	S	1.0	1.0	0.5	4.1		
9	2.8	7.5	0.2	1.1	S	4.4	SE	8.1	SSE	6.5	3.5	1.0	1.2		
10	2.7	6.7	0.3	1.4	SSE	3.8	SSE	7.0	SSW	0.0	0.0	0.0	1.6		
前半旬	1.5	3.4	0.0	1.4	SSE					71.5			1.4		
後半旬	2.1	6.4	-0.5	1.0	SSE					17.5			12.8		
旬	1.8	4.9	-0.3	1.2	SSE					89.0			14.2		
平年差/比	-1.1	-1.9	+0.2							181			83		

観測所名	横田										10 以上積算気温			0	
	気温()			風向・風速(m/s)							降水量(mm)				日照(h)
	平均	最高	最低	平均	最多	最大	風向	瞬間	風向	日計	1時間	10分			
1	1.6	4.3	-0.4	0.8	ENE	3.5	WNW	5.2	WNW	2.0	2.0	1.0	0.0		
2	0.1	1.6	-1.2	1.3	W	4.7	WNW	8.6	W	29.0	8.0	2.0	1.4		
3	0.5	2.7	-1.4	1.6	SW	5.1	SW	9.5	SW	1.5	1.0	0.5	0.1		
4	-1.4	1.0	-2.8	2.4	WSW	6.7	WSW	13.4	W	22.0	6.0	1.5	0.0		
5	-1.2	0.9	-4.3	0.4	SSW	2.2	SW	3.5	SW	14.5	4.0	1.5	0.3		
6	-1.1	3.7	-5.1	1.0	SW	4.0	WSW	6.7	WSW	2.5	1.0	0.5	2.7		
7	0.1	2.1	-1.5	0.4	ENE	1.8	NE	3.9	NNE	2.0	1.0	0.5	0.6		
8	0.7	6.6	-3.4	0.5	E	1.9	S	4.0	S	0.0	0.0	0.0	7.4		
9	0.9	4.2	-0.6	0.5	NNW	2.8	NNW	5.8	NNW	3.0	1.5	0.5	0.7		
10	0.9	5.6	-1.3	0.5	SW	3.8	WNW	7.1	W	0.0	0.0	0.0	2.6		
前半旬	-0.1	2.1	-2.0	1.5	WSW					69.0			1.8		
後半旬	0.3	4.4	-2.4	0.5	SW					7.5			14.0		
旬	0.1	3.3	-2.2	1.1	SW					76.5			15.8		
平年差/比	-1.1	-2.1	+0.3							188			80		

観測所名	赤名										10 以上積算気温			0	
	気温()			風向・風速(m/s)							降水量(mm)				日照(h)
	平均	最高	最低	平均	最多	最大	風向	瞬間	風向	日計	1時間	10分			
1	1.2	2.5	0.0	0.6	SSE	2	S	4.0	SSW	11.5	5.0	1.5	0.0		
2	-0.6	0.8	-2.3	0.4	N	2.6	N	6.4	NNE	17.0	4.0	1.5	0.9		
3	-0.4	1.3	-1.9	0.7	SSE	2.1	SSE	5.5	SSE	4.5	1.5	1.0	0.1		
4	-1.9	-0.5	-3.3	0.6	ESE	3.9	N	8.0	N	32.0	6.5	2.0	0.0		
5	-1.8	1.0	-5.0	0.1	N	1.6	SE	3.0	SSE	6.5	4.0	1.5	0.4		
6	-0.8	2.0	-4.2	0.2	SSE	1.8	SE	3.5	S	2.5	1.0	0.5	1.7		
7	0.0	2.0	-1.9	0.6	N	3.2	N	6.0	N	1.0	1.0	0.5	1.5		
8	0.3	4.0	-2.6	0.7	S	2.4	SSE	5.9	S	0.5	0.5	0.5	5.1		
9	0.8	4.0	-1.3	0.4	S	2.3	NNW	6.6	N	2.5	2.0	0.5	1.4		
10	0.7	3.9	-0.7	0.3	SSE	2.1	SE	3.7	SSE	0.5	0.5	0.5	0.0		
前半旬	-0.7	1.0	-2.5	0.6	SSE					71.5			1.4		
後半旬	0.2	3.2	-2.1	0.5	S					7.0			9.7		
旬	-0.2	2.1	-2.3	0.5	SSE					78.5			11.1		
平年差/比	-0.9	-2.2	+0.5							154			74		

観測所名	川本										10 以上積算気温			0	
	気温()			風向・風速(m/s)							降水量(mm)				日照(h)
	平均	最高	最低	平均	最多	最大	風向	瞬間	風向	日計	1時間	10分			
1	3.7	5.6	1.1	0.9	SW	3	WSW	9.8	SW	15.5	6.5	1.5	0.0		
2	1.5	5.4	-0.3	1.0	N	4	SW	8.3	WSW	20.0	7.0	2.0	3.0		
3	1.6	4.5	-0.4	0.7	SW	2.3	SW	5.4	WSW	7.5	2.5	1.0	0.1		
4	0.6	2.9	-0.2	1.9	WSW	5.2	WSW	11.8	W	27.5	5.0	2.0	0.6		
5	0.3	2.9	-1.4	0.3	SSW	1.7	ENE	2.9	E	1.0	1.5	0.5	1.1		
6	1.3	7.0	-1.3	0.8	SW	3.1	SW	6.2	WSW	4.0	1.5	0.5	2.6		
7	1.6	6.2	0.1	0.4	SSE	1.9	S	3.7	W	5.5	2.0	0.5	1.3		
8	3.1	8.9	-0.8	1.0	NE	3.6	S	7.6	SSW	1.0	0.5	0.5	4.3		
9	3.1	8.0	1.1	0.5	NNW	2.5	NW	5.4	NW	2.0	1.5	0.5	0.8		
10	3.0	5.8	1.3	0.4	NE	1.8	WSW	2.9	WSW	0.0	0.0	0.0	0.0		
前半旬	1.5	4.3	-0.2	1.1	SW					71.5			4.8		
後半旬	2.4	7.2	0.1	0.6	NE					12.5			9.0		
旬	2.0	5.7	-0.1	0.8	SW					84.0			13.8		
平年差/比	-1.0	-1.7	+0.4							197			80		

地域気象観測旬報

2012年1月1日～10日 島根県 (68)
(4/5)

観測所名	浜田										10 以上積算気温			0
日付	気温()			風向・風速(m/s)						降水量(mm)			日照(h)	
	平均	最高	最低	平均	最多	最大	風向	瞬間	風向	日計	1時間	10分		
1	7.0	9.3	3.1	5.1	SSW	11.9	WNW	18.9	W	6.0	3.0	1.5	0.0	
2	5.0	7.1	0.1	4.3	NNE	10.3	SW	17.8	WSW	6.5	3.5	1.0	1.6	
3	5.8	7.6	3.4	5.9	W	10.9	WSW	18.9	SW	4.5	2.5	1.0	0.1	
4	3.4	6.2	1.2	6.5	W	12.3	WNW	20.4	W	12.5	4.0	1.5	0.5	
5	5.2	7.8	3.3	4.4	W	7.1	WNW	13.8	W	0.0	0.0	0.0	2.2	
6	5.8	8.7	3.6	3.6	S	6.7	SW	10.3	WSW	1.5	1.5	0.5	1.3	
7	4.2	6.7	1.8	3.0	E	6.1	NNE	10.2	NNE	13.5	3.5	1.0	1.2	
8	6.8	11.9	3.4	2.7	SSW	7.1	SW	10.6	SW	2.0	1.0	0.5	2.5	
9	8.1	10.6	6.4	3.4	WNW	7.5	WNW	12.4	WNW	0.0	0.5	0.0	2.3	
10	6.8	8.2	5.4	3.1	SSW	6.8	SW	10.1	WNW	0.5	0.5	0.5	0.0	
前半旬	5.3	7.6	2.2	5.2	W					29.5			4.4	
後半旬	6.3	9.2	4.1	3.2	S					17.5			7.3	
旬	5.8	8.4	3.2	4.2	W					47.0			11.7	
平年差/比	-0.9	-1.5	-0.2							141			60	

観測所名	瑞穂										10 以上積算気温			0
日付	気温()			風向・風速(m/s)						降水量(mm)			日照(h)	
	平均	最高	最低	平均	最多	最大	風向	瞬間	風向	日計	1時間	10分		
1	0.6	2.7	-0.6	0.4	ESE	2.4	WSW	4.7	WSW	6.0	4.5	1.0	0.0	
2	-0.5	2.2	-2.7	0.9	WSW	5	W	11.2	W	18.0	5.5	1.5	2.4	
3	-0.2	1.9	-1.9	1.0	W	4.1	WSW	7.8	WNW	4.0	1.0	0.5	0.3	
4	-1.4	-0.2	-2.8	2.5	W	6.7	W	14.7	WSW	36.0	5.5	2.5	0.7	
5	-0.9	2.3	-4.7	1.4	W	4.6	W	9.2	W	1.0	2.5	0.5	3.4	
6	-0.7	3.3	-3.7	0.6	W	4	W	7.5	W	2.5	1.5	0.5	2.7	
7	0.1	2.2	-1.1	0.3	WSW	1.8	W	2.9	NNW	3.0	2.0	0.5	0.9	
8	0.6	5.6	-3.3	0.5	SSW	2.8	S	5.4	SSE	0.0	0.0	0.0	5.2	
9	1.0	4.9	-1.0	0.6	W	3	NW	7.6	WNW	1.0	1.0	0.5	2.0	
10	0.6	4.7	-1.2	0.3	ENE	2	WNW	4.0	SSW	0.5	0.5	0.5	0.1	
前半旬	-0.5	1.8	-2.5	1.2	W					65.0			6.8	
後半旬	0.3	4.1	-2.1	0.5	W					7.0			10.9	
旬	-0.1	3.0	-2.3	0.9	W					72.0			17.7	
平年差/比	-1.2	-2.5	+0.4							162			80	

観測所名	弥栄										10 以上積算気温			0
日付	気温()			風向・風速(m/s)						降水量(mm)			日照(h)	
	平均	最高	最低	平均	最多	最大	風向	瞬間	風向	日計	1時間	10分		
1	3.0	5.4	0.4	1.4	S	4.3	NW	10.2	NW	13.0	8.0	3.5	0.0	
2	0.0	2.4	-2.5	1.8	N	5.4	N	10.2	N	12.0	3.0	1.0	2.1	
3	0.8	2.1	-0.5	1.0	S	3.4	NW	7.9	NW	10.0	4.0	1.0	0.0	
4	-1.1	1.4	-2.7	2.0	NW	5.2	NW	14.2	N	32.0	6.5	2.5	0.0	
5	-0.6	1.5	-3.0	0.7	S	1.9	S	4.0	SSW	1.5	1.0	0.5	1.2	
6	-0.4	3.3	-3.7	0.4	SSE	2.2	SSW	5.3	SW	2.5	1.0	0.5	2.6	
7	0.2	2.3	-1.9	0.6	NNE	2.9	NNE	4.7	NNE	12.5	3.0	1.0	0.6	
8	1.8	6.3	-1.6	1.2	SSE	4.3	SE	8.5	SE	1.5	1.0	0.5	4.8	
9	1.8	5.3	-1.0	0.7	NW	3.9	N	7.2	NNE	0.0	1.0	0.5	2.2	
10	0.4	4.4	-2.3	0.4	N	2	SW	4.6	SSE	1.0	0.5	0.5	0.0	
前半旬	0.4	2.6	-1.7	1.4	S					68.5			3.3	
後半旬	0.8	4.3	-2.1	0.7	NNE					17.5			10.2	
旬	0.6	3.4	-1.9	1.0	S					86.0			13.5	
平年差/比	-1.5	-2.8	0.0							164			73	

観測所名	高津										10 以上積算気温			0
日付	気温()			風向・風速(m/s)						降水量(mm)			日照(h)	
	平均	最高	最低	平均	最多	最大	風向	瞬間	風向	日計	1時間	10分		
1	5.5	7.6	3.5	4.4	S	15.3	NW	21.1	NW	2.5	1.5	0.5		
2	4.5	6.9	0.3	4.5	N	11.7	W	17.0	WNW	2.5	2.0	1.0		
3	4.9	7.9	2.4	5.0	SSE	9.5	W	12.9	W	1.0	0.5	0.5		
4	2.9	4.9	0.5	8.9	WNW	14.7	NW	20.1	WNW	4.5	1.5	0.5		
5	3.7	6.2	1.1	5.3	WNW	8.6	W	13.4	WNW	0.0	0.0	0.0		
6	4.4	7.7	1.1	3.8	SSE	6.8	NW	10.8	NW	0.0	0.0	0.0		
7	3.4	6.6	1.4	2.7	SSE	8.5	NW	13.4	NW	20.0	7.0	2.0		
8	5.7	10.3	2.1	3.8	SSE	5.8	SSE	8.2	SSE	0.5	0.5	0.5		
9	6.5	9.6	2.9	3.7	NW	7.5	NW	10.8	NW	0.0	0.0	0.0		
10	4.2	6.4	2.1	3.3	SSE	5.6	S	8.7	NW	0.5	0.5	0.5		
前半旬	4.3	6.7	1.6	5.6	WNW					10.5				
後半旬	4.8	8.1	1.9	3.5	SSE					21.0				
旬	4.6	7.4	1.7	4.5	SSE					31.5				
平年差/比	-0.2	-1.3	+0.3							139				

地域気象観測旬報

2012年1月1日～10日 島根県 (68)

(5/5)

観測所名	益田										10 以上積算気温			0
日付	気温()			風向・風速(m/s)						降水量(mm)			日照(h)	
	平均	最高	最低	平均	最多	最大	風向	瞬間	風向	日計	1時間	10分		
1	6.6	8.4	4.2	2.6	S	6.3	WNW	13.9	NW	3.5	2.0	1.5	0.0	
2	4.9	7.4	0.5	2.6	N	5.2	NNE	13.4	WNW	4.5	2.0	1.0	0.7	
3	5.6	8.0	3.5	2.1	SSW	4	W	9.4	WNW	1.0	0.5	0.5	0.5	
4	3.2	4.9	1.1	3.6	WNW	6.5	WNW	13.1	WNW	9.5	4.0	1.5	0.5	
5	4.3	6.6	2.2	1.9	W	3.6	WNW	8.2	W	0.0	0.0	0.0	0.9	
6	5.3	8.7	2.8	1.7	S	3.6	SSW	6.3	WNW	0.0	0.0	0.0	3.2	
7	4.5	7.0	2.4	1.4	S	3.5	WNW	8.8	N	11.0	5.0	2.0	0.1	
8	6.6	11.9	2.4	1.7	S	3.5	S	6.7	S	0.5	0.5	0.5	4.3	
9	7.4	10.0	4.4	1.7	WNW	3.2	WNW	6.7	WNW	0.0	0.0	0.0	2.3	
10	5.5	7.6	3.3	1.4	SSW	3.3	S	5.2	S	0.0	0.0	0.0	0.0	
前半旬	4.9	7.1	2.3	2.6	WNW					18.5			2.6	
後半旬	5.9	9.0	3.1	1.6	S					11.5			9.9	
旬	5.4	8.1	2.7	2.1	S					30.0			12.5	
平年差/比	-0.5	-1.7	+0.6							98			57	

観測所名	津和野										10 以上積算気温			0
日付	気温()			風向・風速(m/s)						降水量(mm)			日照(h)	
	平均	最高	最低	平均	最多	最大	風向	瞬間	風向	日計	1時間	10分		
1	4.7	6.8	2.2	1.3	WSW	3.6	ENE	7.9	ENE	5.5	2.0	1.0	0.0	
2	1.6	5.6	-0.4	0.8	WNW	4.1	NNE	11.3	ENE	4.5	2.0	1.0	1.3	
3	3.4	6.5	1.0	2.0	S	5	SSE	9.2	S	1.5	1.0	1.0	0.6	
4	0.4	2.1	-1.0	1.9	SSW	7.2	SSE	12.2	SSE	10.0	4.0	1.0	0.1	
5	0.6	4.3	-1.5	0.7	S	3.4	S	5.8	S	0.0	0.0	0.0	2.4	
6	1.4	5.3	-1.2	0.7	SW	2.8	SSW	3.8	SSW	1.0	1.0	0.5	1.5	
7	1.8	4.5	0.2	0.6	SSW	1.7	W	3.0	WNW	9.5	2.5	1.0	0.3	
8	4.3	10.3	0.1	1.7	SW	4.8	SSW	6.8	S	0.0	0.0	0.0	4.9	
9	4.0	9.0	-0.5	1.2	SSW	4	NNE	6.5	ENE	0.0	0.0	0.0	3.3	
10	2.0	5.9	-2.2	0.4	NE	1.6	NE	2.7	ENE	0.0	0.0	0.0	0.0	
前半旬	2.1	5.1	0.1	1.3	SW					21.5			4.4	
後半旬	2.7	7.0	-0.7	0.9	SSW					10.5			10.0	
旬	2.4	6.0	-0.3	1.1	SW					32.0			14.4	
平年差/比	-1.0	-2.3	+0.2							92			74	

観測所名	吉賀										10 以上積算気温			0
日付	気温()			風向・風速(m/s)						降水量(mm)			日照(h)	
	平均	最高	最低	平均	最多	最大	風向	瞬間	風向	日計	1時間	10分		
1	3.1	7.6	0.9	1.2	NE	7.3	NE	13.1	NE	3.0	2.5	1.0	0.7	
2	1.3	4.1	-1.0	2.6	NE	10	NE	22.8	NE	5.5	3.0	0.5	1.2	
3	1.7	5.9	-0.5	1.1	ENE	3.7	NNE	8.2	NE	0.0	0.0	0.0	1.0	
4	-0.4	2.4	-2.1	2.5	NE	9.3	NE	21.0	NE	8.0	2.0	0.5	0.1	
5	0.0	4.2	-2.6	1.7	NNE	5.4	ENE	9.2	ENE	0.0	0.0	0.0	3.0	
6	-0.3	3.2	-2.9	0.5	WSW	2.7	N	5.1	ENE	1.0	1.0	0.5	0.8	
7	1.4	4.5	-0.2	1.1	ENE	4	ENE	6.6	NNE	7.0	2.5	1.0	2.6	
8	2.5	8.5	-0.7	0.9	S	4.9	WSW	7.8	SW	0.0	0.0	0.0	5.8	
9	2.7	7.0	-1.8	2.2	ENE	6.9	ENE	11.6	NE	0.0	0.0	0.0	1.5	
10	1.2	6.3	-2.5	1.1	NNE	4.6	N	7.2	NE	0.0	0.0	0.0	0.4	
前半旬	1.1	4.8	-1.1	1.8	NE					16.5			6.0	
後半旬	1.5	5.9	-1.6	1.2	NE					8.0			11.1	
旬	1.3	5.4	-1.3	1.5	NE					24.5			17.1	
平年差/比	//	//	//							//			//	

地域雨量観測旬報

2012年1月1日～10日 島根県 (68)

(1/1)

観測所名	大東				伯太				佐田				福光				桜江				三隅			
	降水量(mm)				降水量(mm)				降水量(mm)				降水量(mm)				降水量(mm)				降水量(mm)			
	日計	平年比	最大1時間	最大10分間	日計	平年比	最大1時間	最大10分間	日計	平年比	最大1時間	最大10分間	日計	平年比	最大1時間	最大10分間	日計	平年比	最大1時間	最大10分間	日計	平年比	最大1時間	最大10分間
1	11.0		3.0	1.0	2.5		1.0	0.5	20.5		6.0	2.5	15.0		5.0	2.0	13.5		5.5	2.5	1.5		0.5	0.5
2	22.0		9.0	2.5	14.5		5.0	2.5	31.0		8.0	2.0	8.0		6.5	1.5	15.0		6.5	1.5	5.5		2.5	1.0
3	5.0		3.0	1.0	1.5		1.0	1.0	5.0		3.5	1.0	7.5		3.0	1.0	6.5		1.5	1.0	9.5		4.5	1.5
4	19.0		5.0	1.5	22.5		7.0	1.5	21.0		6.5	3.0	6.0		2.5	1.0	31.5		7.0	2.0	12.5		3.5	1.5
5	10.0		3.5	1.5	13.5		3.5	1.5	4.0		3.5	1.0	0.0		0.0	0.0	0.0		0.5	0.0	0.0		0.0	0.0
半旬計/最大	67.0	322	9.0	2.5	54.5	249	7.0	2.5	81.5	305	8.0	3.0	36.5	242	6.5	2.0	66.5	271	7.0	2.5	29.0	203	4.5	1.5
6	2.5		1.0	0.5	2.5		1.0	0.5	7.0		2.5	1.0	3.5		2.5	1.0	4.0		3.0	1.5	0.0		0.0	0.0
7	7.5		2.0	1.0	15.0		5.0	1.5	6.5		2.5	0.5	13.5		5.5	2.0	12.5		3.0	1.0	7.0		2.5	1.0
8	0.0		0.0	0.0	0.0		0.0	0.0	2.0		1.0	0.5	3.0		2.0	1.0	2.5		1.0	1.0	0.5		0.5	0.5
9	2.5		1.0	0.5	1.5		1.0	0.5	6.0		3.0	1.0	0.5		2.5	0.5	1.0		1.5	0.5	0.0		0.5	0.0
10	0.0		0.0	0.0	0.0		0.0	0.0	0.0		0.0	0.0	0.0		0.0	0.0	0.5		0.5	0.5	0.0		0.0	0.0
半旬計/最大	12.5	58	2.0	1.0	19.0	83	5.0	1.5	21.5	78	3.0	1.0	20.5	132	5.5	2.0	20.5	87	3.0	1.5	7.5	46	2.5	1.0
旬計	79.5	191			73.5	175			103.0	189			57.0	184			87.0	183			36.5	117		
旬最大	22.0		9.0	2.5	22.5		7.0	2.5	31.0		8.0	3.0	15.0		6.5	2.0	31.5		7.0	2.5	12.5		4.5	1.5
起日	2		2	2	4		4	2	2		2	4	1		2	7	4		4	1	4		3	4

観測所名	波佐				匹見																			
	降水量(mm)				降水量(mm)				降水量(mm)				降水量(mm)				降水量(mm)							
	日計	平年比	最大1時間	最大10分間	日計	平年比	最大1時間	最大10分間	日計	平年比	最大1時間	最大10分間	日計	平年比	最大1時間	最大10分間	日計	平年比	最大1時間	最大10分間	日計	平年比	最大1時間	最大10分間
1	13.0		7.0	2.5	8.5		3.5	1.5																
2	14.0		4.5	1.5	8.5		2.0	1.0																
3	10.0		3.5	1.0	1.5		1.0	0.5																
4	42.0		8.5	3.0	25.0		5.0	1.5																
5	2.5		3.0	0.5	1.0		1.0	0.5																
半旬計/最大	81.5	267	8.5	3.0	44.5	190	5.0	1.5																
6	2.5		1.5	0.5	2.0		0.5	0.5																
7	11.5		3.0	1.0	6.5		3.0	1.0																
8	1.5		1.0	0.5	0.0		0.0	0.0																
9	0.5		1.0	0.5	0.0		0.0	0.0																
10	1.0		0.5	0.5	0.0		0.0	0.0																
半旬計/最大	17.0	57	3.0	1.0	8.5	36	3.0	1.0																
旬計	98.5	165			53.0	111																		
旬最大	42.0		8.5	3.0	25.0		5.0	1.5																
起日	4		4	4	4		4	4																

-) : 統計値を求める対象となる資料の一部が欠けているが、その範囲が許容の範囲内の値。
-] : 統計値を求める対象となる資料が、許容する範囲内の資料数を満たさず、十分な信頼を保障できない値である。
- × : 統計値を求める対象となる資料が、参考値もしくは欠測により全く統計値を求めることができない。

地域気象観測積雪旬報

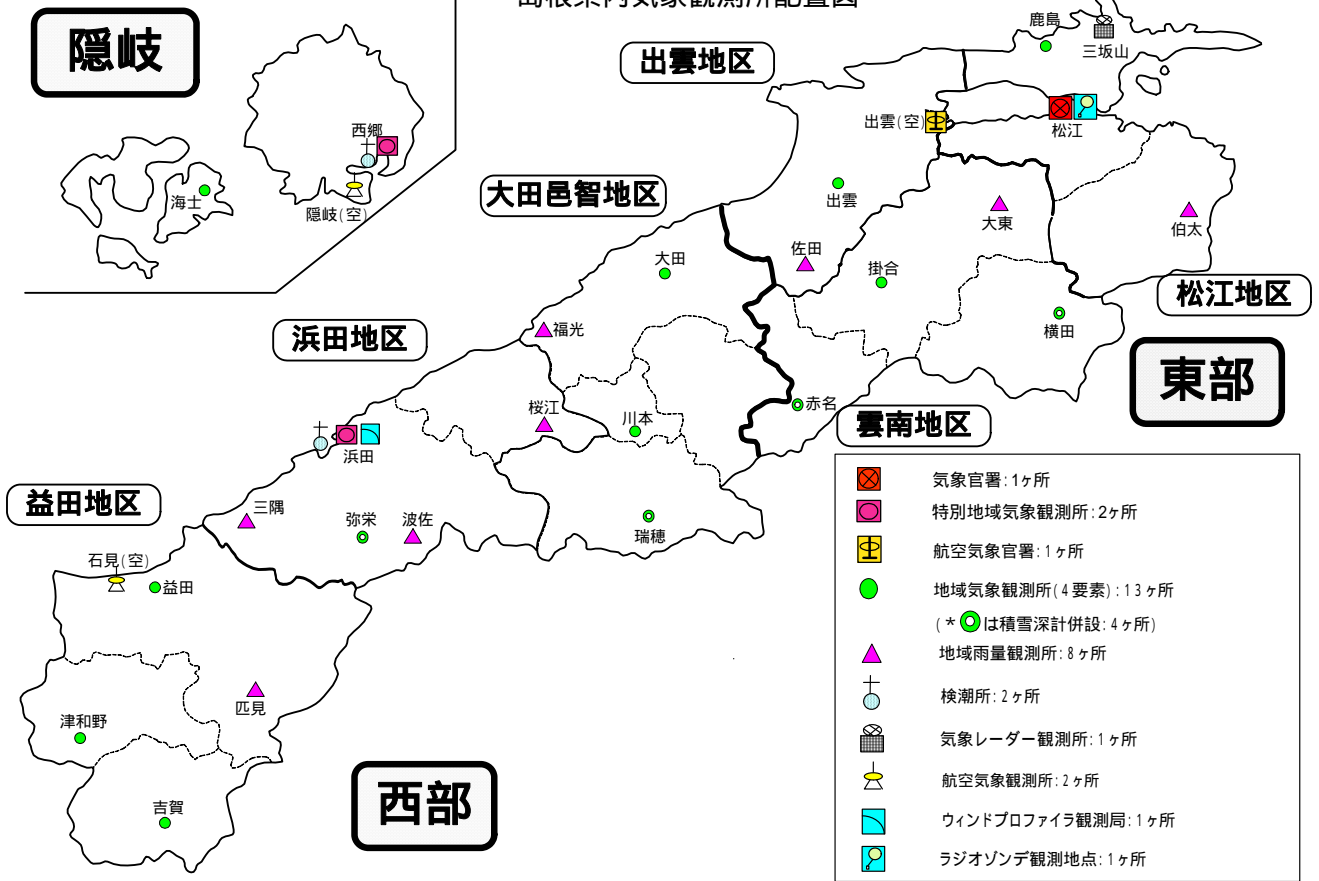
2012年1月1日～10日 島根県 (68) 単位:cm

(1/1)

観測所名	最深積雪			積雪差日合計の最大値		積雪差合計							
	起日	平年差		起日	平年差								
西郷	5	5	-3	3	5	6	-3						
松江	1	4	-4	1	4	1	-7						
横田	83	5	56	40	4	113	67						
赤名	62	5	27	41	4	89	38						
瑞穂	42	5	24	37	4	72	39						
弥栄	32	7	15	24	4	68	45						

): 統計値を求める対象となる資料の一部が欠けているが、その範囲が許容の範囲内の値。
]: 統計値を求める対象となる資料が、許容する範囲内の資料数を満たさず、十分な信頼を保障できない値である。
 x: 統計値を求める対象となる資料が、参考値もしくは欠測により全くなく統計値を求めることができない。

島根県内気象観測所配置図



平成23年10月1日現在

島根県地域気象観測所（アメダス）所在地一覧表

観測所	気温	降水量	日照	風向 風速	積雪	所在地	緯度	経度	海面上 の高さ
西郷	○	○	○	○	○	隠岐郡隠岐の島町西町大城（西郷特別地域気象観測所）	36°12.2'	133°20.0'	27m
西郷岬	○	○		○		隠岐郡隠岐の島町岬町字風の松（隠岐航空気象観測所）	36°10.7'	133°19.4'	80m
海士	○	○	○	○		隠岐郡海士町大字海士	36°05.8'	133°05.8'	3m
鹿島	○	○	○	○		松江市鹿島町北講武	35°31.2'	133°01.3'	5m
斐川	○	○		○		出雲市斐川町沖州（出雲空港出張所）	35°24.8'	132°53.4'	2m
松江	○	○	○	○	○	松江市西津田（松江地方気象台）	35°27.4'	133°03.9'	17m
出雲	○	○	○	○		出雲市芦渡町	35°19.9'	132°43.8'	20m
大東		○				雲南市大東町下阿用	35°19.1'	132°57.9'	56m
伯太		○				安来市伯太町母里	35°21.0'	133°16.4'	23m
佐田		○				出雲市佐田町大呂	35°13.3'	132°43.4'	100m
大田	○	○	○	○		大田市大田町大田	35°11.4'	132°29.8'	30m
掛合	○	○	○	○		雲南市掛合町掛合	35°11.9'	132°49.0'	215m
横田	○	○	○	○	○	仁多郡奥出雲町稲原	35°10.4'	133°06.2'	369m
福光		○				大田市温泉津町福光	35°04.2'	132°19.9'	8m
赤名	○	○	○	○	○	飯石郡飯南町下赤名	35°00.1'	132°42.7'	444m
桜江		○				江津市桜江町川戸	34°57.2'	132°20.0'	32m
川本	○	○	○	○		邑智郡川本町川本	34°58.6'	132°29.5'	132m
浜田	○	○	○	○		浜田市大辻町（浜田特別地域気象観測所）	34°53.8'	132°04.2'	19m
瑞穂	○	○	○	○	○	邑智郡邑南町淀原	34°51.2'	132°31.8'	327m
三隅		○				浜田市三隅町三隅	34°47.3'	131°57.5'	11m
弥栄	○	○	○	○	○	浜田市弥栄町長安本郷	34°46.6'	132°06.5'	380m
波佐		○				浜田市金城町波佐	34°46.8'	132°11.8'	370m
高津	○	○		○		益田市内田町（石見航空気象観測所）	34°40.5'	131°47.4'	54m
益田	○	○	○	○		益田市あけぼの東町	34°40.6'	131°50.6'	4m
匹見		○				益田市匹見町匹見	34°34.3'	132°01.0'	259m
津和野	○	○	○	○		鹿足郡津和野町森村口	34°27.7'	131°46.2'	165m
吉賀	○	○	○	○		鹿足郡吉賀町七日市	34°23.5'	131°53.6'	250m

中国地方 1か月予報

(1月7日から2月6日までの天候見通し)

平成24年1月6日
広島地方気象台発表

<予想される向こう1か月の天候>

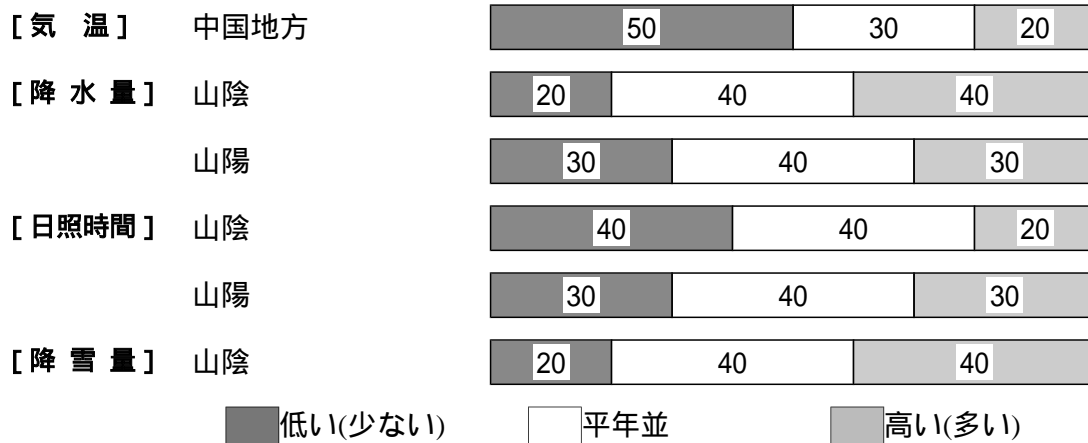
向こう1か月の出現の可能性が最も大きい天候と、特徴のある気温、降水量等の確率は以下のとおりです。

山陰では、平年に比べ曇りや雪または雨の日が多いでしょう。山陽では、平年と同様に晴れの日が多い見込みです。

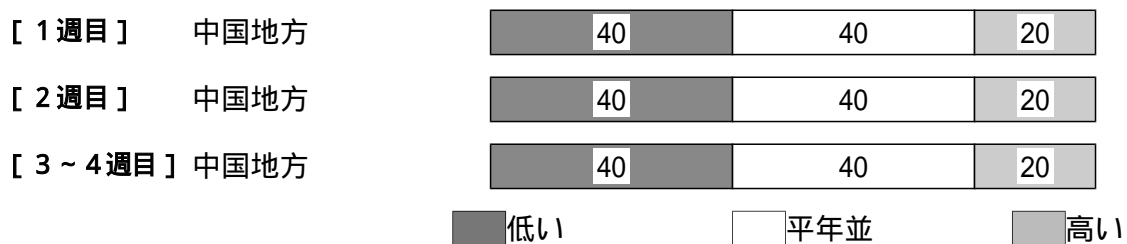
向こう1か月の平均気温は、低い確率50%です。降水量は、山陰で平年並または多い確率ともに40%です。日照時間は、山陰で平年並または少ない確率ともに40%です。山陰の降雪量は、平年並または多い確率ともに40%です。

週別の気温は、1週目は、平年並または低い確率ともに40%です。2週目は、平年並または低い確率ともに40%です。3～4週目は、平年並または低い確率ともに40%です。

<向こう1か月の気温、降水量、日照時間、降雪量の各階級の確率(%)>



<気温経過の各階級の確率(%)>



<予報の対象期間>

1か月 : 1月7日(土)～2月6日(月)
1週目 : 1月7日(土)～1月13日(金)
2週目 : 1月14日(土)～1月20日(金)
3～4週目 : 1月21日(土)～2月3日(金)

<次回発表予定等>

1か月予報 : 毎週金曜日 14時30分 次回は1月13日
3か月予報 : 1月25日(水) 14時

< 参考資料（平年並の範囲等） >

(1) 30 年平均値（向こう 1 か月の平均気温、降水量、日照時間、降雪量と 1 週目、2 週目、3 ~ 4 週目の平均気温）

	気 温 ()	降 水 量 (mm)	日照時間 (時間)	降 雪 量 (cm)	気 温()		
					1 週目	2 週目	3 ~ 4 週目
松江	4.1	144.4	70.8	37	4.7	4.2	3.8
西郷	3.9	154.7	76.3	31	4.6	4.1	3.6
浜田	5.8	98.9	66.5	-	6.3	5.8	5.4
鳥取	3.8	200.5	71.5	91	4.3	3.9	3.4
米子	4.2	147.0	75.9	61	4.8	4.4	3.9
境	4.4	173.2	66.4	42	4.9	4.5	4.0
広島	5.1	46.1	139.8	0	5.5	5.2	4.9
呉	5.7	42.0	141.9	-	6.2	5.8	5.4
福山	4.1	35.6	143.4	-	4.6	4.3	3.8
岡山	4.8	34.8	151.9	0	5.2	4.9	4.5
津山	2.1	48.4	119.5	21	2.5	2.3	1.9

なお、気温、降水量、日照時間、降雪量の「平年並」の範囲は、地点ごとに幾分違いはありますが、下に示した地域平均の「平年並」の範囲を参考にして下さい。

(2) 1981 ~ 2010 年のデータに基づいた向こう 1 か月地域平均の気温、降水量、日照時間、降雪量の平年差(比)の「平年並」の範囲は次のとおりです。

	気温平年差()	降水量平年比(%)	日照時間平年比(%)	降雪量平年比(%)
中国地方	-0.2 ~ +0.3	78 ~ 112	94 ~ 107	67 ~ 105
山陰	-0.2 ~ +0.3	86 ~ 116	93 ~ 108	63 ~ 128
山陽	-0.2 ~ +0.3	67 ~ 110	93 ~ 108	34 ~ 97

(3) この予報期間の 1 週目、2 週目、3 ~ 4 週目の地域平均の気温平年差の「平年並」の範囲は次のとおりです。

	1 週目	2 週目	3 ~ 4 週目
中国地方	-0.6 ~ +0.7	-0.4 ~ +0.7	-0.4 ~ +0.4
山陰	-0.7 ~ +0.9	-0.5 ~ +0.7	-0.5 ~ +0.4
山陽	-0.5 ~ +0.6	-0.4 ~ +0.6	-0.4 ~ +0.3

< 参考資料（利用上の注意） >

(1) 気温(降水量)等は、「低い(少ない)」「平年並」「高い(多い)」の 3 つの階級で予報します。階級の幅は、1981 ~ 2010 年の 30 年間に於ける各階級の出現率が等分(それぞれ 33%)となるように決めてあります(気候的出現率と呼びます)。

(2) 予報する確率の数値は、それぞれの階級が出現する可能性の大きさを表しています。予測資料の信頼性が大きい場合には気候的出現率から大きく隔たった 10%以下や 60%以上の確率を付けられますが、特定の階級を強調できない場合には気候的出現率と同じかそれと同程度(30%、40%)の確率しか付けられません。

(3) 晴れや雨などの天気日数は、平年の日数よりも多い(少ない)場合は「平年に比べて多い(少ない)」、また平年の日数と同程度に多い(少ない)場合には「平年と同様に多い(少ない)」と表現します。なお、単に多い(少ない)と表現した場合には対象期間の 2 分の 1 より多い(少ない)ことを意味します。