

島根県農業気象速報

平成23年9月下旬

島根県
松江地方気象台

平成23年10月3日発行

気象概況 平成 23 年 9 月下旬

初めと終わりは、台風第 15 号や低気圧の影響で雨となった。中頃は高気圧に覆われて晴れの日が続いた。

日付	天気概況	松江(06時～18時)	松江(18時～翌06時)
21日	台風第15号が静岡県に上陸し北東進	雨	雨後時々曇
22日	台風第15号の影響を受ける	晴時々曇一時雨	晴一時雨
23日	移動性の高気圧に覆われる	晴	快晴
24日	移動性の高気圧に覆われる	晴	晴
25日	東海上の高気圧に覆われる	晴後一時薄曇	晴時々曇
26日	黄海の高気圧に覆われる	晴後時々薄曇	曇後晴
27日	日本海の高気圧に覆われる	晴	晴
28日	移動性の高気圧に覆われる	晴後薄曇	薄曇後晴
29日	前線を伴った低気圧が朝鮮半島を東進	曇時々晴一時雨	曇時々雨
30日	前線を伴った低気圧が日本海を東進	雨後曇	曇

気象官署・特別地域気象観測所の観測値(9月下旬)

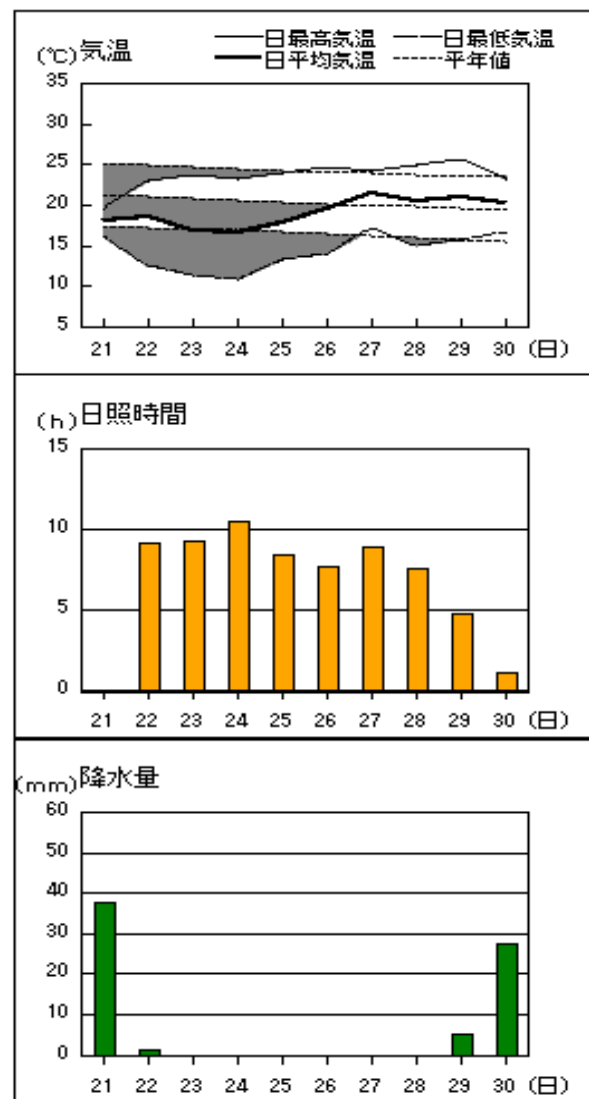
要素	気温()						降水量(mm)		日照時間(h)	
	平均		最高		最低		本年	平年	本年	平年
	本年	平年	本年	平年	本年	平年				
松江	19.9	20.5	24.9	24.6	15.4	17.1	46.5	71.1	69.2	43.6
浜田	20.1	20.7	24.3	24.8	15.7	17.0	35.5	64.0	65.9	48.7
西郷	19.0	20.2	23.6	24.0	14.2	16.5	71.5	74.3	67.3	46.5

平均気温は、松江「平年並」、浜田・西郷「低い」。降水量は、全域「平年並」。日照時間は、松江・西郷「かなり多い」、浜田「多い」。

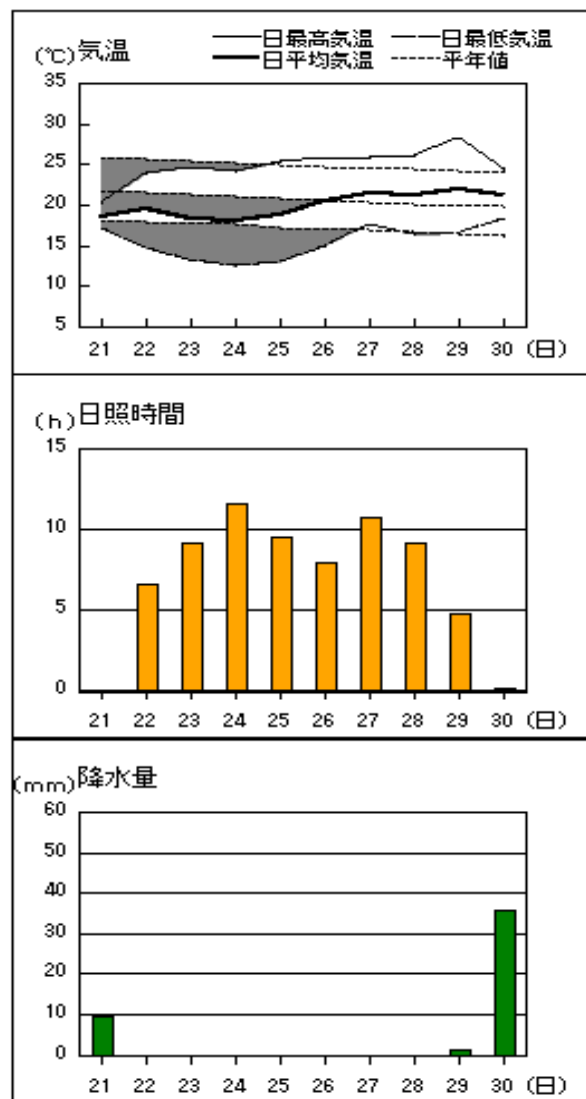
注：地上気象観測における平年の統計期間は、松江、浜田、西郷とも 1981～2010 年の 30 年間である。

アメダス 気象経過図：2011年9月21日-2011年9月30日

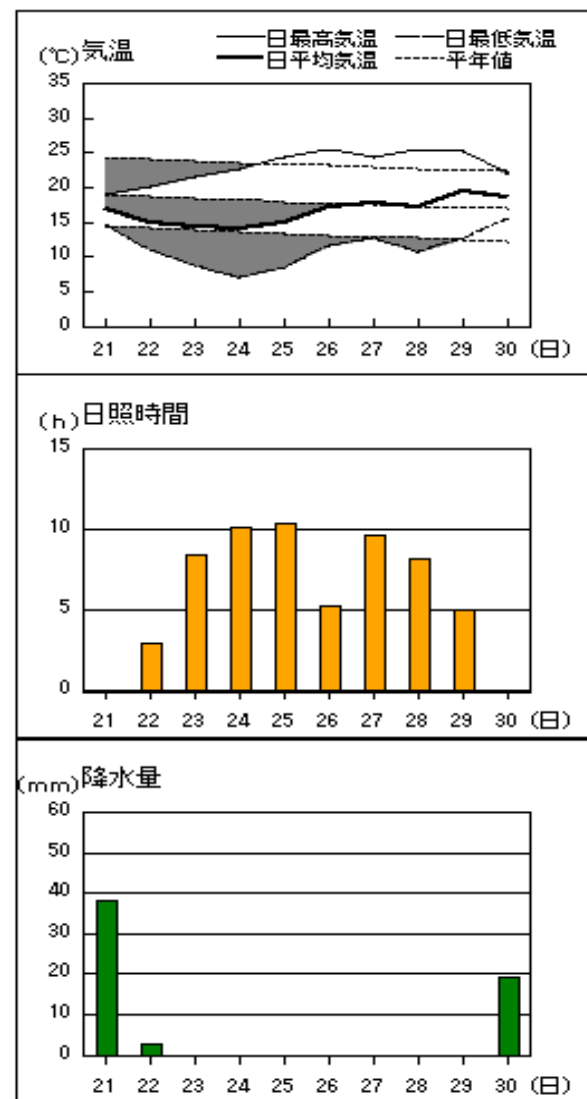
西郷



松江

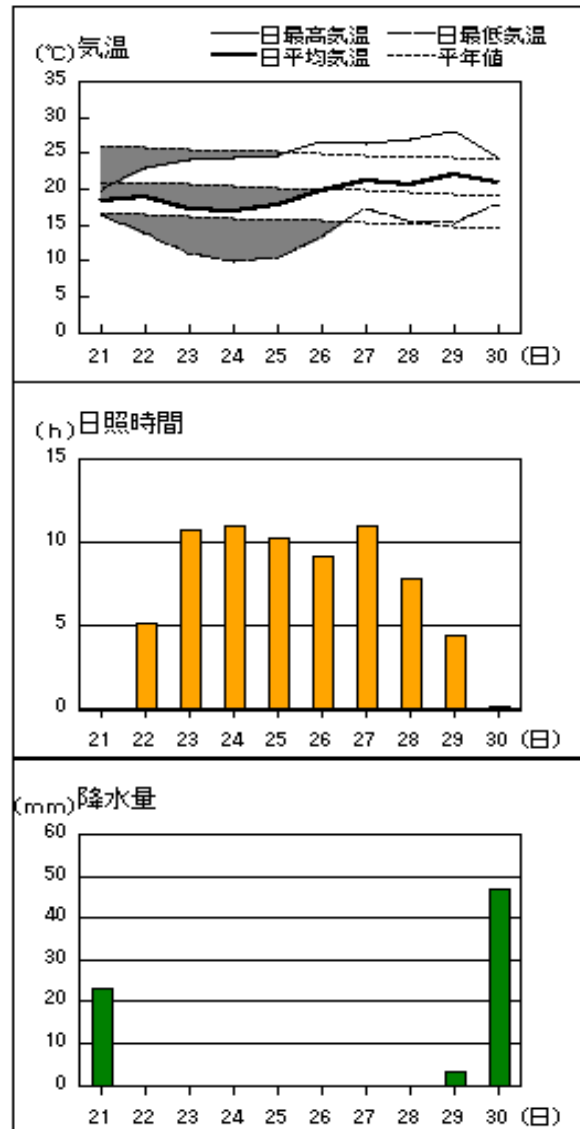


横田

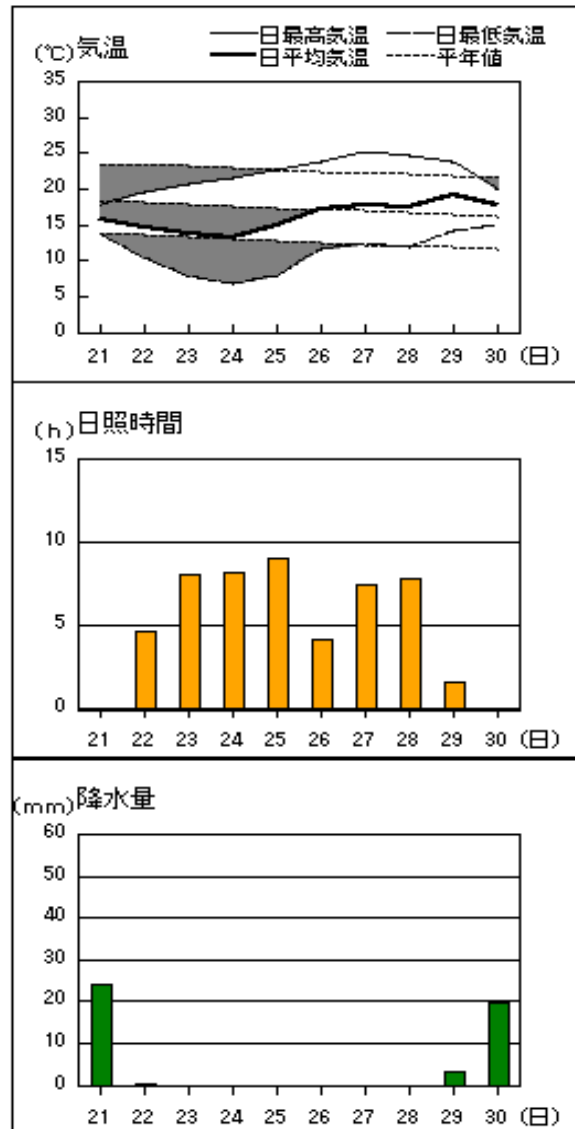


アメダス 気象経過図：2011年9月21日-2011年9月30日

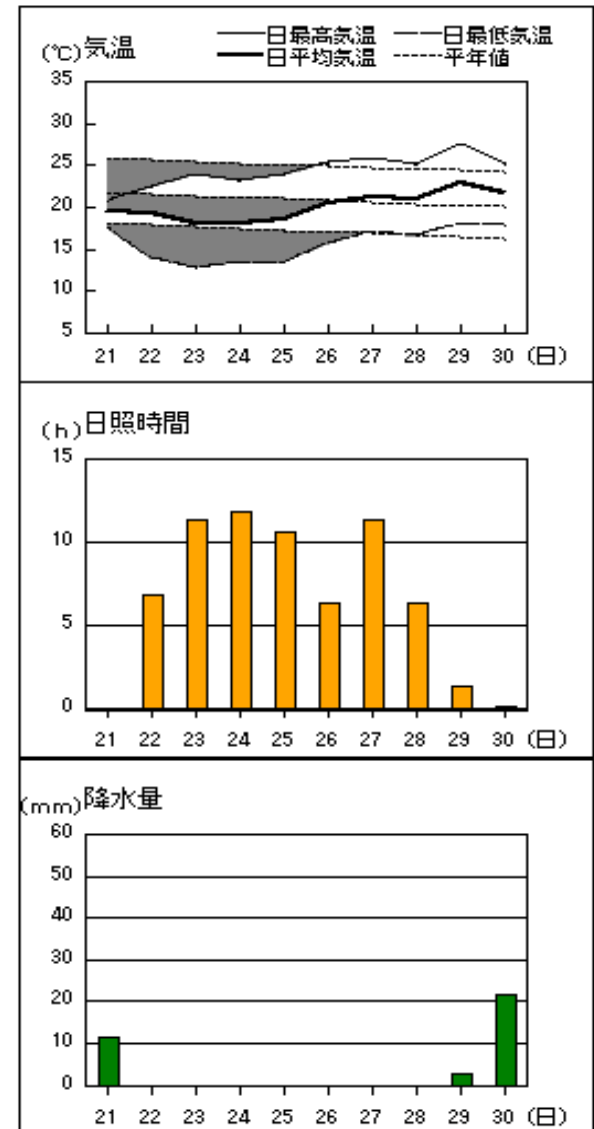
出雲



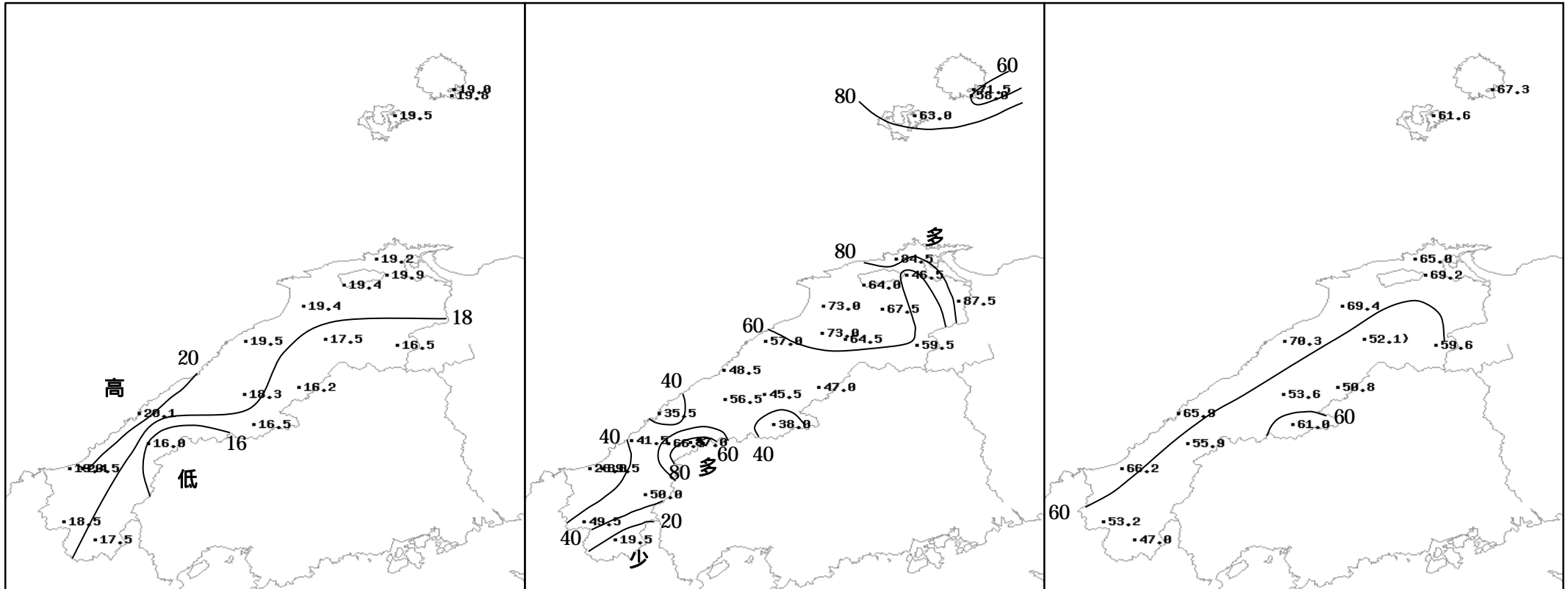
赤名



浜田



2011年（平成23年）9月下旬の気象分布図



): 統計値を求める対象となる資料の一部が欠けているが、その範囲が許容の範囲内の値。

平均気温 ()

降水量 (mm)

日照時間 (h)

地域気象観測旬報

2011年9月21日～30日 島根県 (68)
(1/5)

観測所名	西郷										10 以上積算気温			190
	気温()			風向・風速(m/s)						降水量(mm)			日照 (h)	
	平均	最高	最低	平均	最多	最大	風向	瞬間	風向	日計	1時間	10分		
21	18.1	19.4	16.2	5.0	NNE	8.6	NE	18.7	NE	37.5	5.0	1.5	0.0	
22	18.5	23.0	12.4	3.6	NW	7.8	NW	12.8	NNW	1.5	1.0	1.0	9.1	
23	16.9	23.7	11.3	2.5	NW	5.8	NW	10.4	NW	0.0	0.0	0.0	9.3	
24	16.6	23.2	10.7	2.0	NW	3.9	E	6.6	SE	0.0	0.0	0.0	10.5	
25	17.7	23.9	13.1	2.0	NW	4	SE	5.9	ESE	0.0	0.0	0.0	8.4	
26	19.4	24.6	13.9	2.8	ENE	5.5	ENE	9.2	ENE	0.0	0.0	0.0	7.7	
27	21.4	24.1	17.0	3.9	ENE	6.7	ENE	10.9	E	0.0	0.0	0.0	8.9	
28	20.5	24.9	14.9	2.7	ENE	5.8	ENE	9.2	E	0.0	0.0	0.0	7.6	
29	20.9	25.6	15.6	2.1	WNW	7.3	SW	12.6	SW	5.0	4.0	2.0	4.7	
30	20.3	23.2	16.5	3.0	WNW	10.4	SW	17.7	SSW	27.5	19.0	6.0	1.1	
前半旬	17.6	22.6	12.7	3.0	NW					39.0			37.3	
後半旬	20.5	24.5	15.6	2.9	ENE					32.5			30.0	
旬	19.0	23.6	14.2	3.0	NW					71.5			67.3	
平年差/比	-1.2	-0.4	-2.3							96			145	

観測所名	西郷岬										10 以上積算気温			198
	気温()			風向・風速(m/s)						降水量(mm)			日照 (h)	
	平均	最高	最低	平均	最多	最大	風向	瞬間	風向	日計	1時間	10分		
21	17.8	19.1	16.0	8.2	N	14.1	NNE	20.6	NNE	24.0	5.0	1.5		
22	18.8	22.3	14.5	5.8	NNW	10.8	NW	15.9	NW	0.0	0.0	0.0		
23	18.0	23.4	13.3	3.7	NNW	8.1	WNW	11.8	WNW	0.0	0.0	0.0		
24	18.5	22.5	13.3	2.8	NNW	4.8	ESE	7.2	ESE	0.0	0.0	0.0		
25	19.5	23.2	15.9	2.6	N	4.6	ESE	6.7	ESE	0.0	0.0	0.0		
26	20.6	24.4	16.4	4.4	ENE	7.9	NE	10.3	NE	0.0	0.0	0.0		
27	21.6	24.2	19.8	5.9	NE	8.1	ENE	10.8	ENE	0.0	0.0	0.0		
28	21.4	24.4	17.2	4.4	ENE	7	ENE	8.7	NE	0.0	0.0	0.0		
29	21.3	25.2	17.5	2.8	SSW	10.1	SSW	13.4	SSW	6.0	5.5	4.0		
30	20.1	22.3	16.1	4.4	NW	11.3	SW	14.4	SW	28.0	21.5	8.0		
前半旬	18.5	22.1	14.6	4.6	NNW					24.0				
後半旬	21.0	24.1	17.4	4.4	NE					34.0				
旬	19.8	23.1	16.0	4.5	NNW					58.0				
平年差/比	-0.8	-0.7	-1.9							105				

観測所名	海士										10 以上積算気温			195
	気温()			風向・風速(m/s)						降水量(mm)			日照 (h)	
	平均	最高	最低	平均	最多	最大	風向	瞬間	風向	日計	1時間	10分		
21	19.3	20.9	17.4	4.8	NNE	8	NNE	15.8	NNE	18.5	6.0	1.5	0.0	
22	19.4	22.2	13.9	2.6	NNW	4.8	N	11.8	N	0.0	0.0	0.0	4.9	
23	17.3	23.1	11.0	1.4	WNW	4.5	W	8.2	W	0.0	0.0	0.0	8.3	
24	17.4	23.8	10.8	0.9	E	2.9	ENE	5.9	NE	0.0	0.0	0.0	10.7	
25	18.5	24.0	13.3	0.7	N	2.5	E	5.5	ENE	0.0	0.0	0.0	5.9	
26	19.3	26.0	12.4	1.5	ENE	4.6	NE	8.0	NE	0.0	0.0	0.0	9.7	
27	20.7	25.1	15.3	2.6	NE	6.1	NE	10.6	ENE	0.0	0.0	0.0	9.5	
28	20.5	25.6	13.6	1.4	ENE	4.1	NE	7.7	E	0.0	0.0	0.0	8.7	
29	21.2	26.1	14.7	1.2	SW	3.9	WSW	9.1	SSW	4.5	2.0	1.0	3.2	
30	21.1	23.3	18.4	2.3	W	5.6	NNE	11.5	SSW	40.0	28.0	8.0	0.7	
前半旬	18.4	22.8	13.3	2.1	NNE					18.5			29.8	
後半旬	20.6	25.2	14.9	1.8	NE					44.5			31.8	
旬	19.5	24.0	14.1	1.9	NE					63.0			61.6	
平年差/比	-0.5	-0.2	-1.7							92			144	

観測所名	鹿島										10 以上積算気温			192
	気温()			風向・風速(m/s)						降水量(mm)			日照 (h)	
	平均	最高	最低	平均	最多	最大	風向	瞬間	風向	日計	1時間	10分		
21	19.2	20.5	17.7	4.9	NNE	11.2	NNE	21.1	N	59.5	9.5	2.5	0.0	
22	19.4	22.7	13.6	2.7	NNW	6.5	NNW	13.5	NNW	1.5	1.0	0.5	4.3	
23	17.5	24.0	12.5	2.0	E	5.8	WSW	8.0	W	0.0	0.0	0.0	8.6	
24	16.7	23.4	11.6	1.4	ENE	3.7	NNE	6.9	NNE	0.0	0.0	0.0	10.0	
25	17.6	24.2	10.7	1.1	ENE	4.4	NNW	6.4	NNW	0.0	0.0	0.0	10.3	
26	19.4	26.3	12.7	1.3	ENE	4.2	ENE	8.1	NE	0.0	0.0	0.0	9.2	
27	20.1	26.2	14.8	1.6	ENE	6	ESE	10.3	NE	0.0	0.0	0.0	9.9	
28	19.7	26.3	13.3	0.9	NNE	3.2	N	6.3	ENE	0.0	0.0	0.0	8.2	
29	21.3	27.1	15.1	1.7	E	5.2	E	8.3	SSW	2.0	2.0	1.5	4.4	
30	21.2	23.1	18.2	2.2	NW	5.3	SW	9.4	SW	21.5	6.0	3.5	0.1	
前半旬	18.1	23.0	13.2	2.4	ENE					61.0			33.2	
後半旬	20.3	25.8	14.8	1.5	ENE					23.5			31.8	
旬	19.2	24.4	14.0	2.0	ENE					84.5			65.0	
平年差/比	-0.9	0.0	-2.1							120			153	

-) : 統計値を求める対象となる資料の一部が欠けているが、その範囲が許容の範囲内の値。
-] : 統計値を求める対象となる資料が、許容する範囲内の資料数を満たさず、十分な信頼を保障できない値である。
- × : 統計値を求める対象となる資料が、参考値もしくは欠測により全く統計値を求めることができない。

地域気象観測旬報

2011年9月21日～30日 島根県 (68)
(2/5)

観測所名	斐川										10 以上積算気温			194
	気温()			風向・風速(m/s)						降水量(mm)			日照(h)	
	平均	最高	最低	平均	最多	最大	風向	瞬間	風向	日計	1時間	10分		
21	19.0	20.6	17.1	8.9	N	15	NNE	18.5	NNE	20.5	6.5	2.0		
22	18.6	22.5	14.3	5.9	NNW	9.3	NW	14.9	NW	2.5	1.0	0.5		
23	17.5	23.9	11.6	3.2	SSW	6.3	NW	8.7	W	0.0	0.0	0.0		
24	17.2	23.5	11.0	3.3	NNE	6.1	NE	7.7	SSE	0.0	0.0	0.0		
25	18.2	24.6	11.7	3.5	SSE	5.3	NNE	9.3	SE	0.0	0.0	0.0		
26	19.6	25.8	13.8	3.9	ENE	7.5	ENE	8.7	E	0.0	0.0	0.0		
27	20.7	26.1	15.8	4.9	ENE	9.7	ENE	12.3	E	0.0	0.0	0.0		
28	20.2	26.0	15.2	3.2	SSE	6.1	ENE	9.8	ESE	0.0	0.0	0.0		
29	21.6	29.0	15.2	3.2	SW	6.1	SSW	9.3	SSW	1.0	0.5	0.5		
30	21.0	24.2	17.9	3.2	W	6.9	SSW	10.3	SSW	40.0	13.0	4.0		
前半旬	18.1	23.0	13.1	5.0	SSE					23.0				
後半旬	20.6	26.2	15.6	3.7	ENE					41.0				
旬	19.4	24.6	14.4	4.3	SSE					64.0				
平年差/比	-1.6	-0.6	-3.0							115				

観測所名	松江										10 以上積算気温			199
	気温()			風向・風速(m/s)						降水量(mm)			日照(h)	
	平均	最高	最低	平均	最多	最大	風向	瞬間	風向	日計	1時間	10分		
21	18.6	20.3	17.0	5.5	NE	11.7	NE	19.4	NNE	9.5	2.5	1.0	0.0	
22	19.4	23.9	14.7	3.9	NW	9	NW	14.3	NW	0.0	0.0	0.0	6.6	
23	18.4	24.6	13.3	2.3	NW	6.5	NW	9.6	NW	0.0	0.0	0.0	9.1	
24	18.0	24.2	12.5	2.0	ENE	5.2	NE	7.4	NE	0.0	0.0	0.0	11.5	
25	18.8	25.3	12.9	1.7	ESE	4.5	NE	6.9	NW	0.0	0.0	0.0	9.5	
26	20.5	25.8	15.0	2.7	ENE	6.6	NE	9.6	ENE	0.0	0.0	0.0	7.9	
27	21.5	25.7	17.6	3.7	E	7.9	ENE	12.6	NE	0.0	0.0	0.0	10.7	
28	21.1	26.0	16.3	2.4	E	5.1	ENE	7.7	E	0.0	0.0	0.0	9.1	
29	22.0	28.3	16.5	1.9	E	6	NW	8.7	SW	1.5	1.5	1.5	4.7	
30	21.1	24.4	18.2	3.2	WNW	6.3	WNW	12.0	SW	35.5	16.0	4.5	0.1	
前半旬	18.6	23.7	14.1	3.1	NW					9.5			36.7	
後半旬	21.2	26.0	16.7	2.8	E					37.0			32.5	
旬	19.9	24.9	15.4	2.9	E					46.5			69.2	
平年差/比	-0.6	+0.3	-1.7							65			159	

観測所名	出雲										10 以上積算気温			194
	気温()			風向・風速(m/s)						降水量(mm)			日照(h)	
	平均	最高	最低	平均	最多	最大	風向	瞬間	風向	日計	1時間	10分		
21	18.4	19.8	16.4	3.7	NE	8.4	NE	15.0	NE	23.0	5.0	1.5	0.0	
22	18.8	22.8	13.8	2.2	NNW	5.3	N	10.0	NW	0.0	0.0	0.0	5.1	
23	17.1	23.9	11.0	1.0	W	3.6	WSW	7.2	WSW	0.0	0.0	0.0	10.7	
24	16.9	24.4	9.8	1.5	E	4.7	NE	7.6	NE	0.0	0.0	0.0	10.9	
25	17.7	24.5	10.4	1.4	ESE	4	NE	7.0	NNE	0.0	0.0	0.0	10.2	
26	19.8	26.6	13.2	2.8	ENE	5.9	ENE	9.2	ENE	0.0	0.0	0.0	9.1	
27	21.3	26.4	17.1	3.4	ENE	7.8	ENE	12.4	ENE	0.0	0.0	0.0	11.0	
28	20.6	26.8	15.4	2.5	ENE	4.8	ENE	7.2	ENE	0.0	0.0	0.0	7.8	
29	22.0	28.1	15.2	1.6	SW	5	SSW	10.7	SSW	3.0	3.0	2.5	4.4	
30	21.0	24.3	17.7	1.9	SSW	5.7	S	11.4	SW	47.0	12.5	6.5	0.2	
前半旬	17.8	23.1	12.3	2.0	ENE					23.0			36.9	
後半旬	20.9	26.4	15.7	2.4	ENE					50.0			32.5	
旬	19.4	24.8	14.0	2.2	ENE					73.0			69.4	
平年差/比	-0.5	0.0	-1.5							114			153	

観測所名	大田										10 以上積算気温			195
	気温()			風向・風速(m/s)						降水量(mm)			日照(h)	
	平均	最高	最低	平均	最多	最大	風向	瞬間	風向	日計	1時間	10分		
21	18.8	19.9	17.4	4.6	N	8.5	NNE	15.6	NNE	32.5	7.5	2.0	0.0	
22	19.0	23.6	13.6	3.5	NNW	6.6	NW	11.0	NNW	0.0	0.0	0.0	7.2	
23	17.3	24.4	12.4	1.5	SE	3.8	W	6.5	NW	0.0	0.0	0.0	10.4	
24	17.1	24.1	11.7	1.7	SE	4.2	N	6.6	N	0.0	0.0	0.0	10.8	
25	18.4	24.8	12.9	1.5	SE	3.6	W	5.9	NNE	0.0	0.0	0.0	10.0	
26	19.8	27.2	13.5	1.2	N	4.6	N	8.4	NE	0.0	0.0	0.0	8.9	
27	21.1	27.7	15.5	1.6	NE	5.8	N	10.1	N	0.0	0.0	0.0	11.0	
28	20.5	26.9	14.8	0.8	SE	3	N	5.7	NW	0.0	0.0	0.0	8.2	
29	22.8	28.7	17.6	1.5	SE	3.5	NW	6.6	SE	4.0	3.5	3.5	3.6	
30	20.5	23.8	17.2	1.3	NW	4.6	NW	7.7	NW	20.5	5.0	3.0	0.2	
前半旬	18.1	23.4	13.6	2.6	NNW					32.5			38.4	
後半旬	20.9	26.9	15.7	1.3	SE					24.5			31.9	
旬	19.5	25.1	14.7	1.9	SE					57.0			70.3	
平年差/比	-0.9	-0.5	-1.5							84			148	

地域気象観測旬報

2011年9月21日～30日 島根県 (68)
(3/5)

観測所名	掛合										10 以上積算気温				175
	気温()			風向・風速(m/s)							降水量(mm)			日照(h)	
	平均	最高	最低	平均	最多	最大	風向	瞬間	風向	日計	1時間	10分			
21	17.3	19.0	15.3	3.0	NNW	5.9	NNW	12.6	NNW	41.0	5.5	1.5	0.0		
22	15.8	20.6	12.0	1.1	N	4.8	N	11.8	N	3.5	2.5	2.0	3.3		
23	15.4	22.1	10.2	1.0	SE	3.9	N	7.6	N	0.0	0.0	0.0	7.8		
24	15.0	22.8	9.1	0.8	SE	3.9	NNW	5.9	NNW	0.0	0.0	0.0	8.7		
25	16.1	24.4	9.6	0.8	NNW	3.9	NNW	7.2	NNW	0.0	0.0	0.0	8.9		
26	18.0	25.6	12.0	1.0	NNW	4.3	NNW	7.1	NNW	0.0	0.0	0.0	6.7		
27	18.6	25.3	13.7	1.1	NNW	4.1	NW	7.6	NW	0.0	0.0	0.0	9.0		
28	17.9	24.7	12.7	0.6	NW	3.2	NNW	5.2	NNW	0.0	0.0	0.0	4.7		
29	21.3	26.9	13.9	1.7	S	4.2	SSW	11.1	SSE	0.0	0.0	0.0	3.0		
30	19.7	22.6	16.6	1.1	SSE	3.4	SE	7.9	S	20.0	6.0	3.5	0.0		
前半旬	15.9	21.8	11.2	1.3	NNW					44.5			28.7		
後半旬	19.1	25.0	13.8	1.1	SSE					20.0			23.4		
旬	17.5	23.4	12.5	1.2	NNW					64.5			52.1		
平年差/比	-0.7	0.0	-1.4							78			155		

観測所名	横田										10 以上積算気温				165
	気温()			風向・風速(m/s)							降水量(mm)			日照(h)	
	平均	最高	最低	平均	最多	最大	風向	瞬間	風向	日計	1時間	10分			
21	16.8	19.0	14.6	4.0	NE	9	NE	17.6	NE	38.0	3.5	1.5	0.0		
22	14.9	20.0	10.9	1.8	WSW	6.2	NW	12.5	NNW	2.5	1.0	0.5	2.9		
23	14.3	21.4	8.8	1.3	WNW	5.7	WNW	9.7	WNW	0.0	0.0	0.0	8.4		
24	14.0	22.7	6.9	1.0	NNE	4.3	NNE	7.1	NNE	0.0	0.0	0.0	10.1		
25	15.0	24.2	8.3	0.9	NE	4.1	NE	7.0	NE	0.0	0.0	0.0	10.3		
26	17.3	25.3	11.5	0.9	NE	3.8	NE	7.6	NE	0.0	0.0	0.0	5.2		
27	17.7	24.3	12.8	1.3	NE	5.1	NE	9.2	NE	0.0	0.0	0.0	9.6		
28	17.3	25.3	10.8	0.9	ENE	3.5	NNE	6.3	NW	0.0	0.0	0.0	8.1		
29	19.4	25.1	12.6	1.8	SW	5.4	SW	11.2	SW	0.0	0.0	0.0	5.0		
30	18.6	22.0	15.4	2.1	W	5	SW	10.1	SW	19.0	11.5	4.0	0.0		
前半旬	15.0	21.5	9.9	1.8	NE					40.5			31.7		
後半旬	18.1	24.4	12.6	1.4	SW					19.0			27.9		
旬	16.5	22.9	11.3	1.6	NE					59.5			59.6		
平年差/比	-1.2	-0.1	-1.8							84			154		

観測所名	赤名										10 以上積算気温				162
	気温()			風向・風速(m/s)							降水量(mm)			日照(h)	
	平均	最高	最低	平均	最多	最大	風向	瞬間	風向	日計	1時間	10分			
21	15.8	17.7	13.9	3.4	N	5.9	N	12.8	NNW	24.0	12.0	3.0	0.0		
22	14.6	19.5	10.4	2.0	N	4.3	N	8.5	NE	0.5	0.5	0.5	4.6		
23	13.7	20.5	7.9	1.0	NNW	3.2	N	7.1	NNE	0.0	0.0	0.0	8.0		
24	13.3	21.4	6.6	0.6	SE	2.8	N	5.1	N	0.0	0.0	0.0	8.2		
25	15.0	22.7	8.0	0.6	NNW	2.7	N	6.0	NE	0.0	0.0	0.0	9.0		
26	17.1	23.7	11.5	0.7	N	3.5	N	6.6	NNE	0.0	0.0	0.0	4.2		
27	17.7	25.2	12.4	0.7	N	3.2	N	6.4	NE	0.0	0.0	0.0	7.4		
28	17.5	24.5	11.9	0.7	N	2.5	N	4.6	NNE	0.0	0.0	0.0	7.8		
29	19.3	23.7	14.0	1.2	S	4	SE	7.8	SE	3.0	2.0	1.0	1.6		
30	17.7	20.0	14.9	1.0	N	2.6	N	5.9	N	19.5	10.0	3.5	0.0		
前半旬	14.5	20.4	9.4	1.5	N					24.5			29.8		
後半旬	17.9	23.4	12.9	0.9	N					22.5			21.0		
旬	16.2	21.9	11.2	1.2	N					47.0			50.8		
平年差/比	-0.9	-0.4	-1.3							63			142		

観測所名	川本										10 以上積算気温				183
	気温()			風向・風速(m/s)							降水量(mm)			日照(h)	
	平均	最高	最低	平均	最多	最大	風向	瞬間	風向	日計	1時間	10分			
21	17.7	19.4	15.7	1.8	NNW	5.6	NNE	12.0	NNE	17.0	4.5	1.5	0.0		
22	16.6	21.8	13.0	1.2	S	3.8	N	8.2	NNW	1.5	0.5	0.5	4.2		
23	15.8	23.5	11.4	0.8	W	2.8	W	6.1	W	0.0	0.0	0.0	8.2		
24	15.8	24.5	11.0	0.9	NNW	3.1	NNE	6.1	NNE	0.0	0.0	0.0	8.9		
25	16.8	25.6	11.2	0.8	NNE	2.7	N	6.2	NNE	0.0	0.0	0.0	8.2		
26	19.1	27.8	13.6	0.9	NNE	3.4	NE	5.7	NNE	0.0	0.0	0.0	5.6		
27	20.3	28.1	15.7	0.9	NE	2.9	NNW	6.2	NNW	0.0	0.0	0.0	9.5		
28	19.6	27.0	14.1	0.7	N	2.7	NNE	4.7	NNE	0.0	0.0	0.0	6.6		
29	21.5	27.5	15.5	1.9	SSW	5.7	S	10.6	SSE	3.0	2.0	1.0	2.3		
30	19.9	22.9	17.5	1.0	SSW	3.4	S	8.8	SSE	24.0	11.0	5.5	0.1		
前半旬	16.5	23.0	12.5	1.1	NNW					18.5			29.5		
後半旬	20.1	26.7	15.3	1.1	NNE					27.0			24.1		
旬	18.3	24.8	13.9	1.1	NNE					45.5			53.6		
平年差/比	-0.6	+0.4	-1.0							60			141		

地域気象観測旬報

2011年9月21日～30日 島根県 (68)
(4/5)

観測所名	浜田										10 以上積算気温			201
	気温()			風向・風速(m/s)						降水量(mm)			日照 (h)	
	平均	最高	最低	平均	最多	最大	風向	瞬間	風向	日計	1時間	10分		
21	19.5	20.8	17.6	7.0	NE	11.1	NE	18.7	NE	11.5	3.5	1.0	0.0	
22	19.3	22.4	14.0	3.4	NNE	6.2	NNW	12.5	N	0.0	0.0	0.0	6.8	
23	18.0	23.9	12.8	2.2	ENE	3.5	ENE	4.5	WSW	0.0	0.0	0.0	11.3	
24	18.1	23.2	13.5	3.0	ENE	4.7	N	7.1	NNE	0.0	0.0	0.0	11.8	
25	18.6	23.8	13.4	2.3	ENE	3.7	NE	5.5	ENE	0.0	0.0	0.0	10.6	
26	20.4	25.3	15.7	2.4	ENE	5.6	ENE	9.0	ENE	0.0	0.0	0.0	6.3	
27	21.3	25.9	17.1	3.4	ENE	6.3	NE	11.4	NE	0.0	0.0	0.0	11.3	
28	21.0	25.1	16.5	2.0	ENE	3.3	ENE	4.4	N	0.0	0.0	0.0	6.3	
29	22.8	27.5	18.1	2.7	ENE	7.2	S	11.6	S	2.5	2.5	2.0	1.4	
30	21.7	25.0	17.9	3.2	SSW	9.3	SSW	15.2	S	21.5	10.0	4.0	0.1	
前半旬	18.7	22.8	14.3	3.6	ENE					11.5			40.5	
後半旬	21.4	25.8	17.1	2.7	ENE					24.0			25.4	
旬	20.1	24.3	15.7	3.2	ENE					35.5			65.9	
平年差/比	-0.6	-0.5	-1.3							55			135	

観測所名	瑞穂										10 以上積算気温			165
	気温()			風向・風速(m/s)						降水量(mm)			日照 (h)	
	平均	最高	最低	平均	最多	最大	風向	瞬間	風向	日計	1時間	10分		
21	16.1	17.6	14.0	2.1	NW	3.8	NW	10.1	N	18.0	6.5	1.5	0.0	
22	14.8	20.2	10.0	1.7	WNW	4.4	WNW	9.3	WNW	2.0	1.0	1.0	6.5	
23	14.0	22.1	7.6	0.9	NNW	4.1	WNW	9.2	WNW	0.0	0.0	0.0	11.1	
24	13.5	22.4	6.5	0.7	NE	2.7	E	4.8	ENE	0.0	0.0	0.0	10.5	
25	14.9	24.2	6.7	0.6	W	2.9	WNW	5.6	NE	0.0	0.0	0.0	10.2	
26	18.1	25.8	11.4	0.6	ENE	3.1	ENE	6.0	ESE	0.0	0.0	0.0	6.4	
27	18.3	25.9	12.5	0.7	ENE	3.4	E	6.2	ESE	0.0	0.0	0.0	9.0	
28	17.9	26.3	12.3	0.6	WNW	2.7	WNW	4.9	WNW	0.0	0.0	0.0	5.8	
29	19.5	24.3	14.0	1.3	SSW	5.1	S	8.6	SSW	1.5	1.5	1.5	1.5	
30	17.9	20.0	15.3	1.0	WNW	3.3	W	8.1	WNW	16.5	7.5	4.5	0.0	
前半旬	14.7	21.3	9.0	1.2	WNW					20.0			38.3	
後半旬	18.3	24.5	13.1	0.8	WNW					18.0			22.7	
旬	16.5	22.9	11.0	1.0	WNW					38.0			61.0	
平年差/比	-1.1	-0.4	-1.8							54			144	

観測所名	弥栄										10 以上積算気温			160
	気温()			風向・風速(m/s)						降水量(mm)			日照 (h)	
	平均	最高	最低	平均	最多	最大	風向	瞬間	風向	日計	1時間	10分		
21	15.5	17.4	13.7	5.1	N	10.6	N	19.2	N	38.5	3.5	1.0	0.0	
22	14.0	18.8	8.4	2.1	N	5.3	NNW	9.9	N	3.0	1.5	1.0	4.8	
23	12.9	20.6	6.1	1.4	N	3.8	N	6.6	N	0.0	0.0	0.0	10.1	
24	13.1	21.1	6.2	1.8	N	4.6	N	8.4	NW	0.0	0.0	0.0	10.5	
25	14.3	22.5	6.7	1.3	N	3.6	N	5.7	N	0.0	0.0	0.0	9.9	
26	17.1	23.6	11.0	1.3	N	3.9	NNE	6.4	N	0.0	0.0	0.0	4.5	
27	17.9	25.5	11.7	1.6	N	4.9	N	7.8	NNW	0.0	0.0	0.0	9.0	
28	17.5	24.0	11.7	1.2	N	3	NNE	4.9	N	0.0	0.0	0.0	6.3	
29	20.1	25.4	13.1	1.2	S	2.6	S	7.4	SW	5.0	4.5	3.0	0.8	
30	18.0	21.5	13.9	1.4	SSE	3.8	N	8.8	WSW	20.0	10.5	5.0	0.0	
前半旬	14.0	20.1	8.2	2.3	N					41.5			35.3	
後半旬	18.1	24.0	12.3	1.3	N					25.0			20.6	
旬	16.0	22.0	10.3	1.8	N					66.5			55.9	
平年差/比	-1.5	-0.7	-2.5							94			129	

観測所名	高津										10 以上積算気温			194
	気温()			風向・風速(m/s)						降水量(mm)			日照 (h)	
	平均	最高	最低	平均	最多	最大	風向	瞬間	風向	日計	1時間	10分		
21	19.3	20.5	16.5	6.1	NNE	10.3	NNE	17.0	N	12.5	3.0	1.0		
22	19.1	21.4	13.6	3.1	N	6.1	NNE	11.3	N	0.0	0.0	0.0		
23	17.0	23.0	11.8	2.8	SSE	5.1	SSE	7.2	SSE	0.0	0.0	0.0		
24	17.0	22.7	12.2	3.2	SSE	5.1	SSE	7.2	SSE	0.0	0.0	0.0		
25	17.6	22.7	12.7	2.8	SSE	4.9	SSE	6.7	S	0.0	0.0	0.0		
26	19.5	24.2	15.0	2.3	SSE	3.5	N	6.2	NNE	0.0	0.0	0.0		
27	20.4	25.3	16.3	2.1	SSE	4.2	N	8.7	NE	0.0	0.0	0.0		
28	20.4	25.2	16.3	2.1	SSE	3.8	SSE	5.7	S	0.0	0.0	0.0		
29	22.7	27.8	17.3	3.8	SSE	7.2	S	10.8	SSE	1.0	1.0	0.5		
30	21.1	22.9	17.0	3.3	NW	9.1	WNW	13.4	W	14.5	5.0	2.0		
前半旬	18.0	22.1	13.4	3.6	SSE					12.5				
後半旬	20.8	25.1	16.4	2.7	SSE					15.5				
旬	19.4	23.6	14.9	3.2	SSE					28.0				
平年差/比	-1.5	-1.4	-2.3							53				

地域気象観測旬報

2011年9月21日～30日 島根県 (68)

(5/5)

観測所名	益田									10 以上積算気温			205
日付	気温()			風向・風速(m/s)					降水量(mm)			日照(h)	
	平均	最高	最低	平均	最多	最大	風向	瞬間	風向	日計	1時間		10分
21	19.6	20.8	17.6	4.1	NNE	7	NNE	16.5	N	23.5	4.0	1.5	0.0
22	20.1	23.6	14.2	2.7	N	4.2	N	9.2	NNW	0.0	0.0	0.0	8.4
23	18.2	24.7	12.2	1.6	S	2.7	NNE	5.0	N	0.0	0.0	0.0	11.5
24	18.1	24.9	12.2	1.8	S	3.8	N	7.2	N	0.0	0.0	0.0	11.4
25	18.8	25.0	12.8	1.4	SSE	3.2	N	6.2	NNW	0.0	0.0	0.0	10.5
26	20.9	26.7	15.9	1.3	NNW	3.1	N	5.9	N	0.0	0.0	0.0	6.5
27	21.9	27.9	16.9	1.5	SSE	4.1	N	9.4	N	0.0	0.0	0.0	10.7
28	21.8	26.8	16.8	1.1	SSE	2.9	N	5.1	N	0.0	0.0	0.0	6.4
29	23.9	29.5	18.5	2.2	S	4.8	S	9.4	S	1.0	1.0	0.5	0.8
30	21.9	24.5	18.1	1.5	S	4.2	S	9.0	WNW	15.0	6.5	2.5	0.0
前半旬	19.0	23.8	13.8	2.3	N					23.5			41.8
後半旬	22.1	27.1	17.2	1.5	S					16.0			24.4
旬	20.5	25.4	15.5	1.9	S					39.5			66.2
平年差/比	-0.3	-0.2	-1.1							63			130

観測所名	津和野									10 以上積算気温			185
日付	気温()			風向・風速(m/s)					降水量(mm)			日照(h)	
	平均	最高	最低	平均	最多	最大	風向	瞬間	風向	日計	1時間		10分
21	17.1	19.0	14.5	3.4	NNE	7.2	NNE	14.2	NNE	25.0	3.0	1.0	0.0
22	16.4	22.2	11.9	1.3	NNE	5.2	NE	9.5	NE	1.5	1.0	0.5	3.9
23	15.9	24.7	9.7	1.1	NNE	3.8	NE	8.1	NNE	0.0	0.0	0.0	8.6
24	15.9	25.1	8.9	1.0	S	3.5	NNE	6.6	NE	0.0	0.0	0.0	9.4
25	16.7	25.7	9.1	1.0	S	3.2	N	6.1	NE	0.0	0.0	0.0	9.0
26	19.2	26.8	13.6	0.9	SSW	3.6	NNE	6.5	NNW	0.0	0.0	0.0	6.4
27	20.5	28.5	14.9	1.0	N	3.6	NNE	6.7	NE	0.0	0.0	0.0	8.6
28	20.3	27.2	14.5	0.9	N	3.1	N	5.2	N	0.0	0.0	0.0	6.1
29	22.5	28.5	17.2	2.0	SSW	5.7	S	9.3	SSW	0.0	0.0	0.0	1.2
30	20.1	23.5	15.9	1.4	SSW	4.7	SSW	8.4	SSW	23.0	13.5	5.5	0.0
前半旬	16.4	23.3	10.8	1.6	NNE					26.5			30.9
後半旬	20.5	26.9	15.2	1.2	SSW					23.0			22.3
旬	18.5	25.1	13.0	1.4	NNE					49.5			53.2
平年差/比	-1.0	-0.2	-2.1							72			145

観測所名	吉賀									10 以上積算気温			175
日付	気温()			風向・風速(m/s)					降水量(mm)			日照(h)	
	平均	最高	最低	平均	最多	最大	風向	瞬間	風向	日計	1時間		10分
21	17.1	19.0	15.0	5.6	NE	9.4	ENE	19.8	NE	5.5	1.0	0.5	0.0
22	16.0	19.5	10.5	3.5	ENE	9.7	ENE	14.6	ENE	0.0	0.0	0.0	5.9
23	14.2	22.0	9.1	1.6	ENE	6	ENE	10.8	ENE	0.0	0.0	0.0	8.7
24	14.4	23.4	8.4	1.1	ENE	5.5	ENE	8.2	E	0.0	0.0	0.0	8.9
25	15.8	24.0	9.6	1.3	NNE	5	ENE	7.7	ENE	0.0	0.0	0.0	7.9
26	17.9	25.7	12.8	0.8	NE	4.6	NE	8.5	ENE	0.5	0.5	0.5	4.5
27	19.5	28.4	14.1	1.5	NE	4.9	ENE	8.2	ENE	0.0	0.0	0.0	6.4
28	19.7	25.9	15.0	0.9	E	3.8	ENE	6.4	NNE	0.0	0.0	0.0	4.4
29	20.6	24.9	16.2	1.4	W	3.6	WSW	7.0	WSW	0.0	0.0	0.0	0.3
30	19.3	22.6	15.8	2.5	NE	9.6	ENE	14.1	NE	13.5	7.0	3.0	0.0
前半旬	15.5	21.6	10.5	2.6	ENE					5.5			31.4
後半旬	19.4	25.5	14.8	1.4	NE					14.0			15.6
旬	17.5	23.5	12.7	2.0	NE					19.5			47.0
平年差/比	//	//	//							//			//

地域雨量観測旬報

2011年9月21日～30日 島根県 (68)

(1/1)

観測所名	大東				伯太				佐田				福光				桜江				三隅						
	降水量(mm)				降水量(mm)				降水量(mm)				降水量(mm)				降水量(mm)				降水量(mm)						
	日計	平年比	最大1時間	最大10分間	日計	平年比	最大1時間	最大10分間	日計	平年比	最大1時間	最大10分間	日計	平年比	最大1時間	最大10分間	日計	平年比	最大1時間	最大10分間	日計	平年比	最大1時間	最大10分間	日計	平年比	最大1時間
21	43.0		4.5	1.5	64.5		7.5	2.0	43.5		6.0	2.0	25.0		5.0	1.5	26.0		3.5	1.5	21.0		4.0	1.0			
22	3.0		1.0	0.5	3.0		2.0	1.0	0.5		0.5	0.5	0.0		0.0	0.0	2.0		1.5	1.0	0.5		0.5	0.5			
23	0.0		0.0	0.0	0.0		0.0	0.0	0.5		0.5	0.5	0.0		0.0	0.0	0.0		0.0	0.0	0.0		0.0	0.0			
24	0.0		0.0	0.0	0.0		0.0	0.0	0.0		0.0	0.0	0.0		0.0	0.0	0.0		0.0	0.0	0.0		0.0	0.0			
25	0.0		0.0	0.0	0.0		0.0	0.0	0.0		0.0	0.0	0.0		0.0	0.0	0.0		0.0	0.0	0.0		0.0	0.0			
半旬計/最大	46.0	141	4.5	1.5	67.5	189	7.5	2.0	44.5	119	6.0	2.0	25.0	81	5.0	1.5	28.0	75	3.5	1.5	21.5	71	4.0	1.0			
26	0.0		0.0	0.0	0.0		0.0	0.0	0.0		0.0	0.0	0.0		0.0	0.0	0.0		0.0	0.0	0.0		0.0	0.0			
27	0.0		0.0	0.0	0.0		0.0	0.0	0.0		0.0	0.0	0.0		0.0	0.0	0.0		0.0	0.0	0.0		0.0	0.0			
28	0.0		0.0	0.0	0.0		0.0	0.0	0.0		0.0	0.0	0.0		0.0	0.0	0.0		0.0	0.0	0.0		0.0	0.0			
29	0.0		0.0	0.0	0.0		0.0	0.0	0.5		0.5	0.5	3.0		2.5	1.0	6.5		4.0	2.5	0.5		0.5	0.5			
30	21.5		6.0	2.0	20.0		11.5	4.5	28.0		7.0	3.5	20.5		6.0	2.5	22.0		8.0	3.5	19.5		11.0	4.0			
半旬計/最大	21.5	72	6.0	2.0	20.0	61	11.5	4.5	28.5	87	7.0	3.5	23.5	87	6.0	2.5	28.5	87	8.0	3.5	20.0	74	11.0	4.0			
旬計	67.5	97			87.5	115			73.0	95			48.5	74			56.5	73			41.5	67					
旬最大	43.0		6.0	2.0	64.5		11.5	4.5	43.5		7.0	3.5	25.0		6.0	2.5	26.0		8.0	3.5	21.0		11.0	4.0			
起日	21		30	30	21		30	30	21		30	30	21		30	30	21		30	30	21		30	30			

観測所名	波佐				匹見																			
	降水量(mm)				降水量(mm)				降水量(mm)				降水量(mm)				降水量(mm)							
	日計	平年比	最大1時間	最大10分間	日計	平年比	最大1時間	最大10分間	日計	平年比	最大1時間	最大10分間	日計	平年比	最大1時間	最大10分間	日計	平年比	最大1時間	最大10分間	日計	平年比	最大1時間	最大10分間
21	39.5		4.0	1.0	12.5		1.5	1.0																
22	2.0		1.5	1.0	8.0		5.5	3.0																
23	0.0		0.0	0.0	0.0		0.0	0.0																
24	0.5		0.5	0.5	0.0		0.0	0.0																
25	0.0		0.0	0.0	0.0		0.0	0.0																
半旬計/最大	42.0	108	4.0	1.0	20.5	59	5.5	3.0																
26	3.0		3.0	2.0	0.0		0.0	0.0																
27	0.0		0.0	0.0	0.0		0.0	0.0																
28	0.0		0.0	0.0	0.0		0.0	0.0																
29	6.5		5.5	3.5	0.5		0.5	0.5																
30	35.5		15.5	9.5	29.0		16.5	5.5																
半旬計/最大	45.0	133	15.5	9.5	29.5	99	16.5	5.5																
旬計	87.0	113			50.0	72																		
旬最大	39.5		15.5	9.5	29.0		16.5	5.5																
起日	21		30	30	30		30	30																

-) : 統計値を求める対象となる資料の一部が欠けているが、その範囲が許容の範囲内の値。
-] : 統計値を求める対象となる資料が、許容する範囲内の資料数を満たさず、十分な信頼を保障できない値である。
- x : 統計値を求める対象となる資料が、参考値もしくは欠測により全く統計値を求めることができない。

地域気象観測月報(集計値)

島根県 (68) 2011年9月
1/2頁

観測所名	西郷	西郷岬	海士	鹿島	斐川	松江	出雲	大田	掛合	横田	赤名	川本	浜田	瑞穂	弥栄
平均	22.4	22.7	22.9	22.6	22.8	23.2	22.7	22.9	21.3	20.5	19.8	21.8	23.1	20.1	19.7
平年差	0.4	0.1	1	0.6	-0.4	0.6	0.7	0.4	0.9	0.6	0.5	0.7	0.5	0.3	0.1
最高	31.4	30.4	32.6	33.1	33.6	34.0	34.0	34.0	33.3	31.9	30.5	33.8	32.7	31.9	30.5
起日	15	15	15	1	11	11	11	11	15	14	14	10	11	1	10
最低	10.7	13.3	10.8	10.7	11.0	12.5	9.8	11.7	9.1	6.9	6.6	11.0	12.8	6.5	6.1
起日	24	24	24	25	24	24	24	24	24	24	24	24	23	24	23
最高平均	26.3	25.6	26.9	27.2	27.6	27.8	27.8	28.0	26.6	26.2	24.9	27.7	26.9	25.8	25.2
最高平年差	0.4	-0.2	0.9	0.8	0.0	1.0	1.0	0.3	0.9	0.9	0.4	1.1	0.3	0.3	0.4
最低平均	18.7	19.8	18.9	18.4	18.8	19.5	18.3	18.9	17.1	16.1	15.9	18.0	19.6	15.7	15.1
最低平年差	0.3	-0.1	1.0	0.2	-0.6	0.3	0.5	0.5	0.9	0.7	1.0	0.8	0.5	0.5	0.0
積算気温	672	680	686	677	684	697	680	686	638	616	595	655	693	602	590
平均0 未満日数	0	0	0	0	0	0	0	0	0	0	0	0	0	0	0
平均25 以上日数	9	10	12	11	12	13	12	12	2	0	0	9	12	0	0
最高0 未満日数	0	0	0	0	0	0	0	0	0	0	0	0	0	0	0
最高25 以上日数	19	18	21	22	22	23	22	22	18	18	14	21	23	17	15
最高30 以上日数	5	2	7	8	10	10	11	10	10	8	4	10	10	6	6
最高35 以上日数	0	0	0	0	0	0	0	0	0	0	0	0	0	0	0
最低0 未満日数	0	0	0	0	0	0	0	0	0	0	0	0	0	0	0
最低25 以上日数	0	1	1	0	0	0	0	0	0	0	0	0	0	0	0
日照	173.2		161.8	173.3		176.1	179.9	182.8	135.1	152.0	136.0	140.4	177.4	147.5	138.4
平年比	117		112	120		123	119	115	118	118	118	112	112	107	102
0.1時間未満日数	7		5	6		6	5	5	7	7	5	6	6	6	7
平均風速	3.2	4.9	2.1	2.2	4.5	3.4	2.3	2.1	1.2	1.5	1.3	1.0	3.3	1.1	1.8
最大風速	18.3	20.6	12	11.9	20.9	17.9	12.1	8.5	5.9	10	6.6	5.7	13	9.1	10.6
最大風速風向	ENE	NE	ENE	ENE	ENE	NE	ENE	NNE	NNW	NE	N	S	ENE	ENE	N
起日	3	3	3	3	3	3	3	21	21	3	2	29	2	3	21
最大瞬間風速	28.5	29.8	22.9	25.1	26.7	29	19.1	19.4	13.5	20.9	15	12	19.9	16	19.2
最大瞬間風速風向	E	NE	ENE	NE	ENE	ENE	NE	NE	NE	NE	N	NNE	E	ENE	N
起日	3	3	3	3	3	3	3	3	3	3	2	21	2	3	21
最多風向	NW	NNE)	NE)	ENE	SSE	E	ENE	SE	NNW)	NE	N	N	ENE	WNW	N
10m/s以上日数	3	11	1	2	8	4	2	0	0	1	0	0	5	0	1
15m/s以上日数	1	3	0	0	3	2	0	0	0	0	0	0	0	0	0
20m/s以上日数	0	1	0	0	1	0	0	0	0	0	0	0	0	0	0
30m/s以上日数	0	0	0	0	0	0	0	0	0	0	0	0	0	0	0
降水量	397.0	327.0	338.0	408.0	355.5	282.0	356.0	268.5	439.5	349.0	274.5	296.5	244.5	293.5	307.5
平年比	177	189	175	211	285	142	191	141	191	171	138	141	135	147	137
最大日降水量	97.0	98.5	88.5	91.0	75.0	88.0	79.5	67.5	84.0	90.0	68.5	50.5	69.0	61.0	69.0
起日	3	3	20	3	3	3	20	20	20	3	1	20	20	2	4
最大1時間降水量	19.0	21.5	28.0	16.5	28.0	20.5	24.0	15.0	21.5	14.0	34.0	27.5	12.5	35.0	29.5
起日 時分	30 02:42	30 02:41	30 02:16	18 23:27	19 00:23	2 10:29	19 00:08	18 21:05	3 04:57	2 23:57	1 14:27	1 15:48	19 05:55	1 15:31	1 16:56
最大10分間降水量	6.0	8.0	8.0	9.5	12.0	7.0	7.0	9.0	11.5	4.0	14.0	14.0	5.5	16.5	9.5
起日 時分	30 02:00	30 01:57	30 01:33	18 22:46	18 21:51	2 10:00	18 23:32	18 20:16	1 15:52	30 06:30	1 13:39	1 15:13	17 15:37	1 15:10	1 16:21
1mm以上日数	13	12	10	14	14	12	13	13	13	13	13	14	13	14	13
10mm以上日数	9	7	8	8	9	6	9	9	11	9	10	9	7	11	10
30mm以上日数	6	2	5	5	6	3	5	3	5	4	2	3	3	4	5
50mm以上日数	2	2	2	4	1	2	2	1	3	2	1	2	2	2	1
70mm以上日数	2	1	2	1	1	1	1	0	3	2	0	0	0	0	0
100mm以上日数	0	0	0	0	0	0	0	0	0	0	0	0	0	0	0

-) : 統計値を求める対象となる資料の一部が欠けているが、その範囲が許容の範囲内の値。
-] : 統計値を求める対象となる資料が、許容する範囲内の資料数を満たさず、十分な信頼を保障できない値である。
- x : 統計値を求める対象となる資料が、参考値もしくは欠測により全く統計値を求めることができない。

地域気象観測月報(集計値)

島根県 (68)

2011年9月
2/2頁

観測所名	高津	益田	津和野	吉賀		
気	平均	22.4	23.6	22.0	21.0	
	平年差	-0.5	0.6	0.3	//	
	最高	32.9	34.7	33.7	32.2	
	起日	11	11	14	14	
	最低	11.8	12.2	8.9	8.4	
	起日	23	24	24	24	
	最高平均	26.3	28.2	27.9	26.2	
	最高平年差	//	0.6	0.4	//	
	最低平均	18.8	19.6	17.7	17.0	
	最低平年差	//	0.7	0.3	//	
	積算気温	672	709	660	631	
	温	平均0 未満日数	0	0	0	0
		平均25 以上日数	8	13	8	2
		最高0 未満日数	0	0	0	0
最高25 以上日数		20	23	23	18	
最高30 以上日数		3	11	12	6	
最高35 以上日数		0	0	0	0	
最低0 未満日数		0	0	0	0	
最低25 以上日数		0	0	0	0	
日照		月計		177.4	130.0	119.7
		平年比		108	106	//
	0.1時間未満日数		6	7	6	
風向・風速	平均風速	3.1	1.9	1.5	2.2	
	最大風速	10.4	7.8	7.4	13.3	
	最大風速風向	NNE	NNE	NNE	ENE	
	起日	3	3	3	3	
	最大瞬間風速	21.1	17.2	15.4	22.5	
	最大瞬間風速風向	N	N	NNE	NE	
	起日	2	3	3	3	
	最多風向	SSE	N	NNE	ENE	
	10m/s以上日数	2	0	0	2	
	15m/s以上日数	0	0	0	0	
	20m/s以上日数	0	0	0	0	
	30m/s以上日数	0	0	0	0	
	降水量	月計	230.0	231.5	300.0	238.5
平年比		182	126	145	//	
最大日降水量		89.0	75.0	74.0	85.0	
起日		20	20	20	1	
最大1時間降水量		12.5	14.5	13.5	63.5	
起日 時分		19 03:31	20 19:21	30 06:55	1 17:28	
最大10分間降水量		3.0	3.0	7.0	17.5	
起日 時分		20 15:13	20 19:07	1 17:19	1 16:47	
1mm以上日数		12	12	13	12	
10mm以上日数		8	8	8	8	
30mm以上日数		2	2	4	2	
50mm以上日数		1	1	1	1	
70mm以上日数		1	1	1	1	
100mm以上日数		0	0	0	0	

地域雨量観測月報(集計値)

島根県 (68) 2011年9月
1/1頁

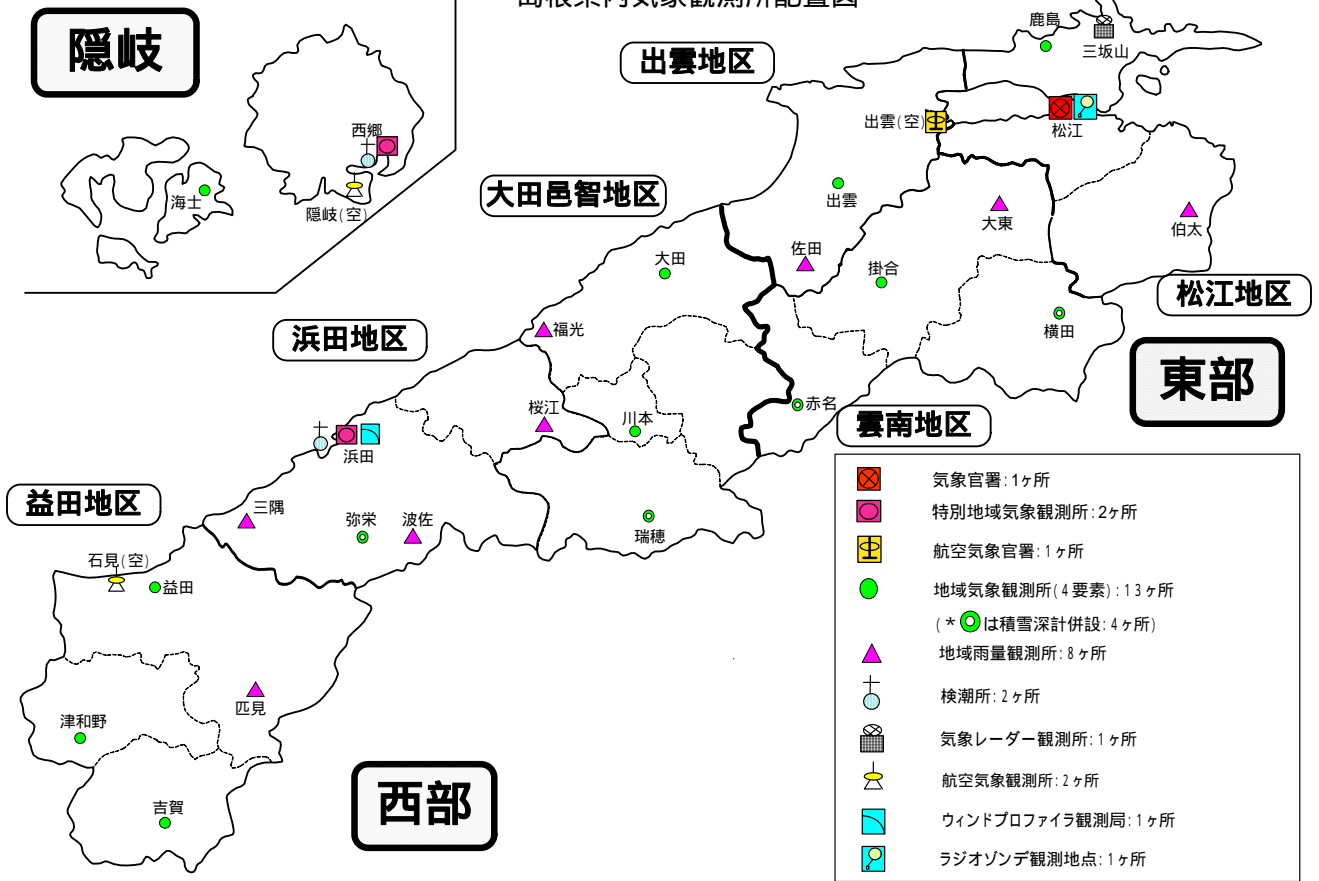
観測所名	大東	伯太	佐田	福光	桜江	三隅	波佐	匹見										
月計	357.0	682.0	335.0	227.5	284.5	237.5	382.0	316.5										
平年比	177	312	149	127	134	133	167	160										
最大日降水量	86.0	241.0	62.5	49.5	48.0	76.5	80.5	90.5										
起日	3	3	20	20	20	20	4	1										
最大1時間降水量	13.5	46.5	15.5	8.5	9.0	16.5	29.0	57.0										
起日 時分	3 00:27	3 02:18	19 00:06	19 21:12	19 20:26	17 15:26	1 16:40	1 17:15										
最大10分間降水量	6.0	14.0	5.5	4.0	4.0	6.0	12.0	20.0										
起日 時分	19 00:29	18 18:11	18 23:24	18 15:07	17 17:00	17 14:45	1 16:02	1 16:28										
1mm以上日数	13	12	12	12	14	11	15	13										
10mm以上日数	10	10	10	7	9	7	9	10										
30mm以上日数	4	6	5	2	3	2	7	3										
50mm以上日数	2	4	1	0	0	1	2	1										
70mm以上日数	2	2	0	0	0	1	1	1										
100mm以上日数	0	2	0	0	0	0	0	0										

観測所名																		
月計																		
平年比																		
最大日降水量																		
起日																		
最大1時間降水量																		
起日 時分																		
最大10分間降水量																		
起日 時分																		
1mm以上日数																		
10mm以上日数																		
30mm以上日数																		
50mm以上日数																		
70mm以上日数																		
100mm以上日数																		

観測所名																		
月計																		
平年比																		
最大日降水量																		
起日																		
最大1時間降水量																		
起日 時分																		
最大10分間降水量																		
起日 時分																		
1mm以上日数																		
10mm以上日数																		
30mm以上日数																		
50mm以上日数																		
70mm以上日数																		
100mm以上日数																		

-]: 統計値を求める対象となる資料の一部が欠けているが、その範囲が許容の範囲内の値。
-] : 統計値を求める対象となる資料が、許容する範囲内の資料数を満たさず、十分な信頼を保障できない値である。
- × : 統計値を求める対象となる資料が、参考値もしくは欠測により全く統計値を求めることができない。

島根県内気象観測所配置図



平成23年10月1日現在

島根県地域気象観測所（アメダス）所在地一覧表

観測所	気温	降水量	日照	風向 風速	積雪	所在地	緯度	経度	海面上 の高さ
西郷	○	○	○	○	○	隠岐郡隠岐の島町西町大城（西郷特別地域気象観測所）	36°12.2'	133°20.0'	27m
西郷岬	○	○		○		隠岐郡隠岐の島町岬町字風の松（隠岐航空気象観測所）	36°10.7'	133°19.4'	80m
海士	○	○	○	○		隠岐郡海士町大字海士	36°05.8'	133°05.8'	3m
鹿島	○	○	○	○		松江市鹿島町北講武	35°31.2'	133°01.3'	5m
斐川	○	○		○		出雲市斐川町沖州（出雲空港出張所）	35°24.8'	132°53.4'	2m
松江	○	○	○	○	○	松江市西津田（松江地方気象台）	35°27.4'	133°03.9'	17m
出雲	○	○	○	○		出雲市芦渡町	35°19.9'	132°43.8'	20m
大東		○				雲南市大東町下阿用	35°19.1'	132°57.9'	56m
伯太		○				安来市伯太町母里	35°21.0'	133°16.4'	23m
佐田		○				出雲市佐田町大呂	35°13.3'	132°43.4'	100m
大田	○	○	○	○		大田市大田町大田	35°11.4'	132°29.8'	30m
掛合	○	○	○	○		雲南市掛合町掛合	35°11.9'	132°49.0'	215m
横田	○	○	○	○	○	仁多郡奥出雲町稲原	35°10.4'	133°06.2'	369m
福光		○				大田市温泉津町福光	35°04.2'	132°19.9'	8m
赤名	○	○	○	○	○	飯石郡飯南町下赤名	35°00.1'	132°42.7'	444m
桜江		○				江津市桜江町川戸	34°57.2'	132°20.0'	32m
川本	○	○	○	○		邑智郡川本町川本	34°58.6'	132°29.5'	132m
浜田	○	○	○	○		浜田市大辻町（浜田特別地域気象観測所）	34°53.8'	132°04.2'	19m
瑞穂	○	○	○	○	○	邑智郡邑南町淀原	34°51.2'	132°31.8'	327m
三隅		○				浜田市三隅町三隅	34°47.3'	131°57.5'	11m
弥栄	○	○	○	○	○	浜田市弥栄町長安本郷	34°46.6'	132°06.5'	380m
波佐		○				浜田市金城町波佐	34°46.8'	132°11.8'	370m
高津	○	○		○		益田市内田町（石見航空気象観測所）	34°40.5'	131°47.4'	54m
益田	○	○	○	○		益田市あけぼの東町	34°40.6'	131°50.6'	4m
匹見		○				益田市匹見町匹見	34°34.3'	132°01.0'	259m
津和野	○	○	○	○		鹿足郡津和野町森村口	34°27.7'	131°46.2'	165m
吉賀	○	○	○	○		鹿足郡吉賀町七日市	34°23.5'	131°53.6'	250m

中国地方 1か月予報

(10月1日から10月30日までの天候見通し)

平成23年9月30日
広島地方気象台発表

<特に注意を要する事項>

1週目は、気温が平年に比べかなり低くなる見込みです。

<予想される向こう1か月の天候>

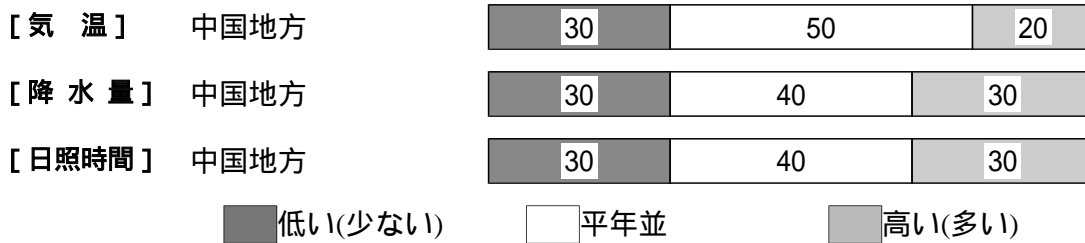
向こう1か月の出現の可能性が最も大きい天候と、特徴のある気温、降水量等の確率は以下のとおりです。

天気は数日の周期で変わるでしょう。平年と同様に晴れの日が多い見込みです。

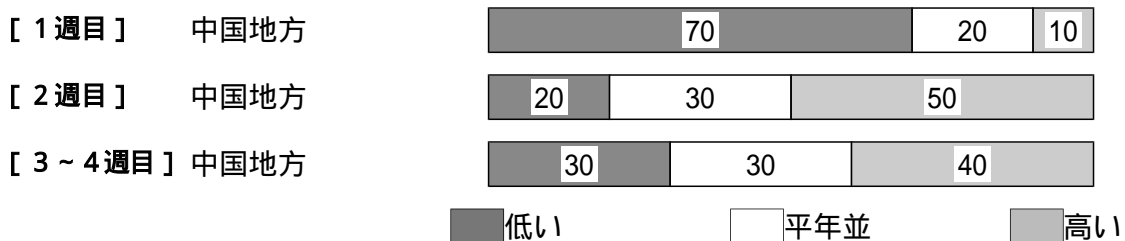
向こう1か月の平均気温は、平年並の確率50%です。

週別の気温は、1週目は、低い確率70%です。2週目は、高い確率50%です。

<向こう1か月の気温、降水量、日照時間の各階級の確率(%)>



<気温経過の各階級の確率(%)>



<予報の対象期間>

1か月 : 10月1日(土)~10月30日(日)

1週目 : 10月1日(土)~10月7日(金)

2週目 : 10月8日(土)~10月14日(金)

3~4週目 : 10月15日(土)~10月28日(金)

<次回発表予定等>

1か月予報 : 毎週金曜日 14時30分 次回は10月7日

3か月予報 : 10月25日(火) 14時

< 参考資料（平年並の範囲等） >

(1) 30 年平均値（向こう 1 か月の平均気温、降水量、日照時間と 1 週目、2 週目、3 ~ 4 週目の平均気温）

	気 温 ()	降 水 量 (mm)	日照時間 (時間)	気 温()		
				1 週目	2 週目	3 ~ 4 週目
松江	16.9	123.7	152.0	19.1	17.9	15.7
西郷	16.6	120.1	154.2	18.7	17.5	15.5
浜田	17.5	106.4	160.8	19.4	18.3	16.4
鳥取	16.8	149.2	142.1	18.9	17.7	15.6
米子	17.0	134.0	153.2	19.2	18.0	15.9
境	17.4	134.4	152.6	19.5	18.4	16.2
広島	18.4	92.0	175.2	20.7	19.4	17.1
呉	18.8	90.7	172.0	20.9	19.8	17.7
福山	17.5	83.6	172.3	19.9	18.6	16.2
岡山	18.2	85.3	167.0	20.5	19.3	16.9
津山	15.5	92.7	148.6	18.0	16.6	14.0

なお、気温、降水量、日照時間の「平年並」の範囲は、地点ごとに幾分違いはありますが、下に示した地域平均の「平年並」の範囲を参考にして下さい。

(2) 1981 ~ 2010 年のデータに基づいた向こう 1 か月地域平均の気温、降水量、日照時間の平年差(比)の「平年並」の範囲は次のとおりです。

	気温平年差()	降水量平年比(%)	日照時間平年比(%)
中国地方	-0.5 ~ +0.5	70 ~ 97	97 ~ 104
山陰	-0.4 ~ +0.4	73 ~ 108	97 ~ 104
山陽	-0.6 ~ +0.5	62 ~ 95	97 ~ 105

(3) この予報期間の 1 週目、2 週目、3 ~ 4 週目の地域平均の気温平年差の「平年並」の範囲は次のとおりです。

	1 週目	2 週目	3 ~ 4 週目
中国地方	-0.7 ~ +0.6	-0.6 ~ +0.7	-0.4 ~ +0.4
山陰	-0.5 ~ +0.5	-0.5 ~ +0.6	-0.4 ~ +0.4
山陽	-0.7 ~ +0.6	-0.7 ~ +0.8	-0.5 ~ +0.4

< 参考資料（利用上の注意） >

(1) 気温(降水量)等は、「低い(少ない)」「平年並」「高い(多い)」の 3 つの階級で予報します。階級の幅は、1981 ~ 2010 年の 30 年間に於ける各階級の出現率が等分(それぞれ 33%)となるように決めてあります(気候的出現率と呼びます)。

(2) 予報する確率の数値は、それぞれの階級が出現する可能性の大きさを表しています。予測資料の信頼性が大きい場合には気候的出現率から大きく隔たった 10%以下や 60%以上の確率を付けられますが、特定の階級を強調できない場合には気候的出現率と同じかそれと同程度(30%、40%)の確率しか付けられません。

(3) 晴れや雨などの天気日数は、平年の日数よりも多い(少ない)場合は「平年に比べて多い(少ない)」、また平年の日数と同程度に多い(少ない)場合には「平年と同様に多い(少ない)」と表現します。なお、単に多い(少ない)と表現した場合には対象期間の 2 分の 1 より多い(少ない)ことを意味します。