

島根県農業気象速報

平成23年8月下旬

島根県
松江地方気象台

平成23年9月1日発行

気象概況 平成 23 年 8 月下旬

前半は中国地方に前線が停滞したため、雨の日が多かった。後半は高気圧に覆われて晴れの日が多かったが、午後から所々で雷雨となった。

日付	天気概況	松江(06時～18時)	松江(18時～翌06時)
21日	停滞前線上の低気圧が中国地方を東進	曇時々雨	曇時々雨
22日	前線が九州北部から四国に停滞	曇時々雨	雨一時曇
23日	前線が九州北部から山陰沿岸に停滞	雨	雨時々曇
24日	前線が山陰沖に停滞	曇	曇一時晴
25日	前線が山陰沖に停滞	曇一時晴	曇
26日	日本海の高気圧に覆われる	晴時々曇	曇時々晴
27日	日本海の高気圧に覆われる	晴時々曇	晴一時曇
28日	日本海の高気圧に覆われる	晴後一時曇	晴
29日	東海上の高気圧に覆われる	曇時々晴	曇
30日	東海上の高気圧に覆われる	曇	曇時々晴
31日	東海上の高気圧に覆われる	曇時々晴	曇後晴

気象官署・特別地域気象観測所の観測値(8月下旬)

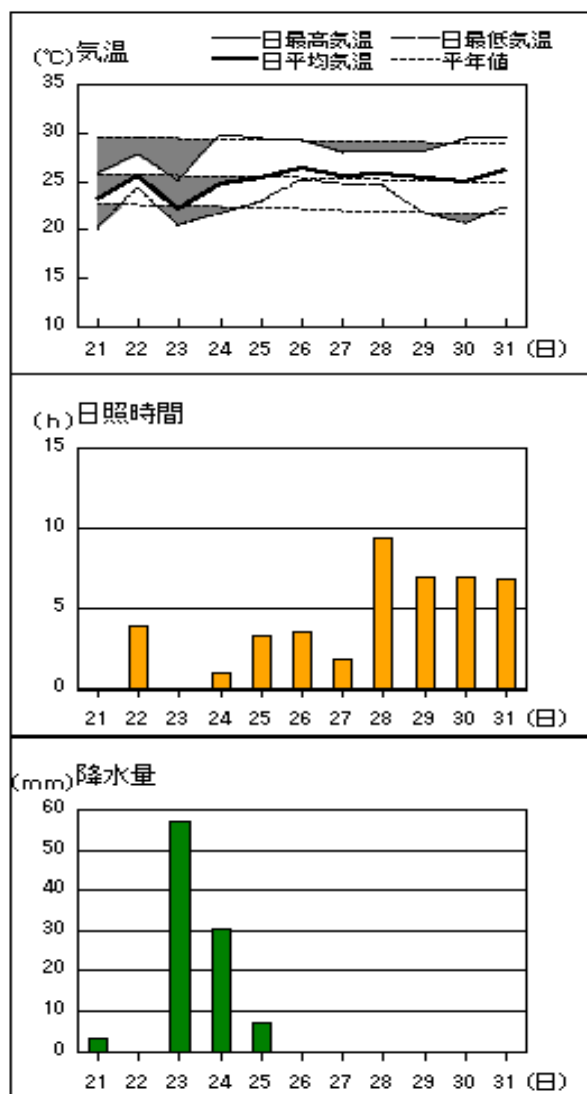
要素	気温()						降水量(mm)		日照時間(h)	
	平均		最高		最低		本年	平年	本年	平年
	本年	平年	本年	平年	本年	平年				
松江	26.0	26.1	30.0	30.6	23.3	22.8	29.0	47.7	57.2	66.2
浜田	25.9	26.0	29.4	29.8	23.2	22.6	52.5	44.9	64.8	71.0
西郷	25.0	25.4	28.2	29.2	22.6	22.1	97.5	55.3	43.5	69.0

平均気温は、全域「平年並」。降水量は、松江・浜田「平年並」、西郷「多い」。日照時間は、松江・西郷「少ない」、浜田「平年並」。

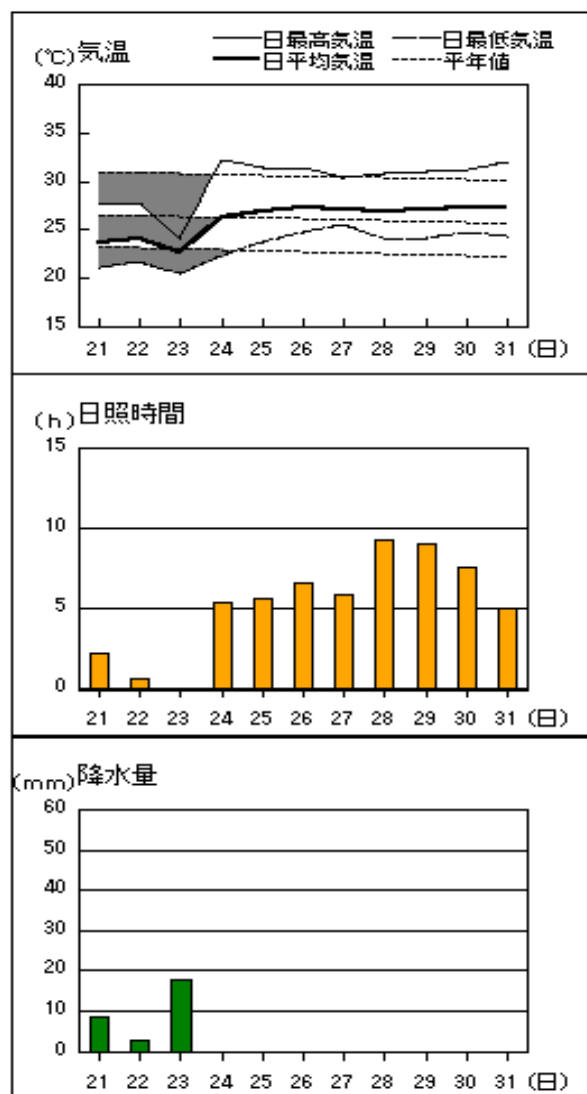
注：地上気象観測における平年の統計期間は、松江、浜田、西郷とも 1981～2010 年の 30 年間である。

アメダス 気象経過図：2011年8月21日-2011年8月31日

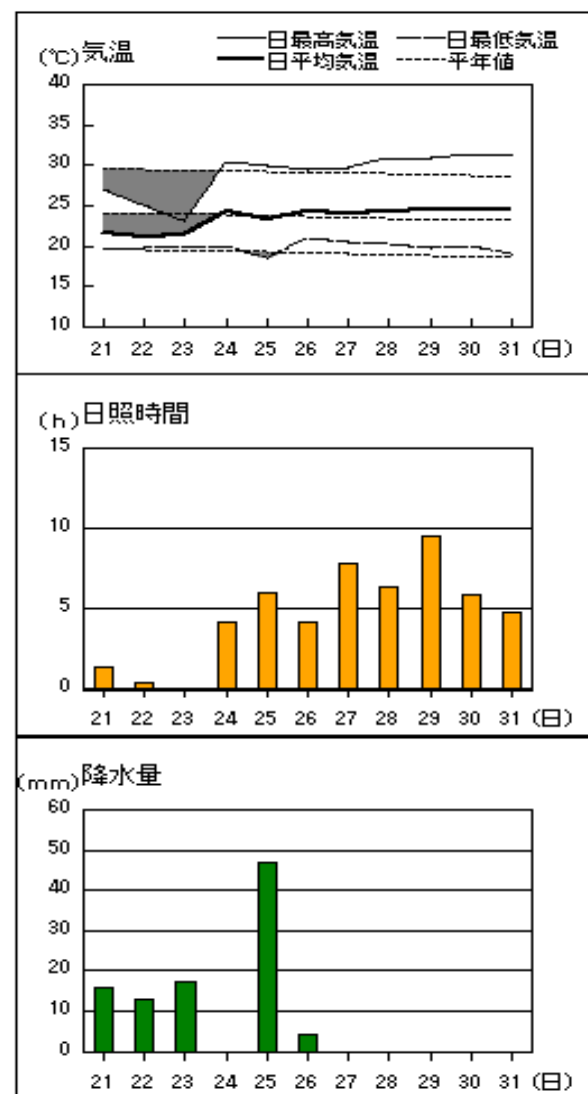
西郷



松江

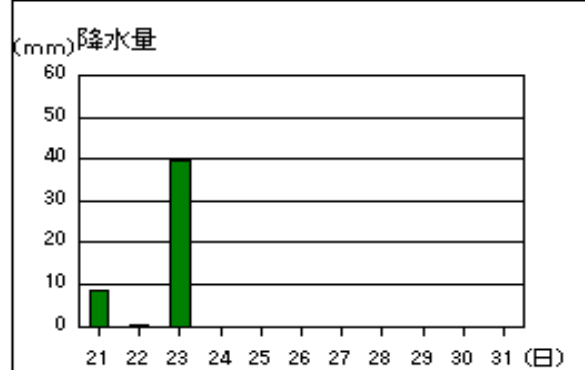
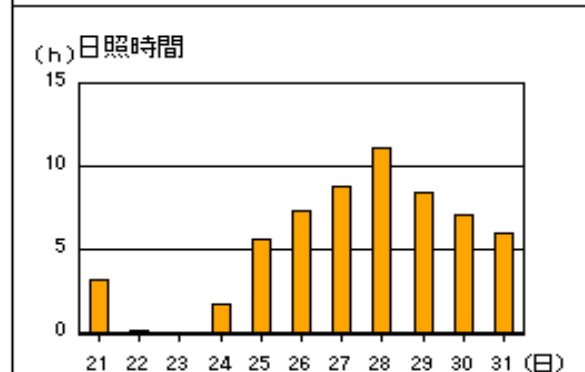
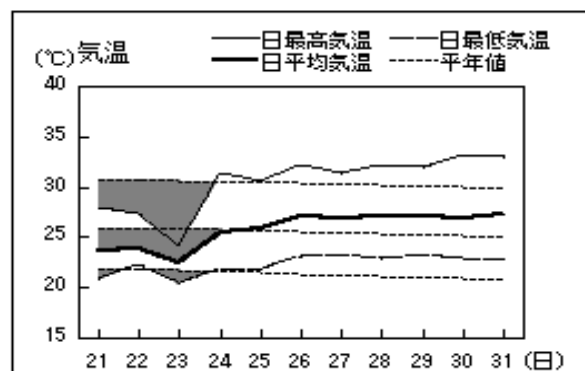


横田

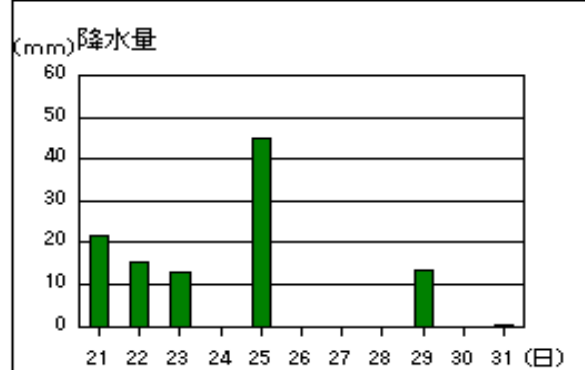
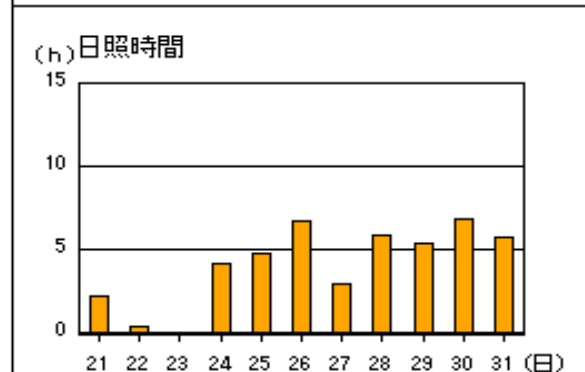
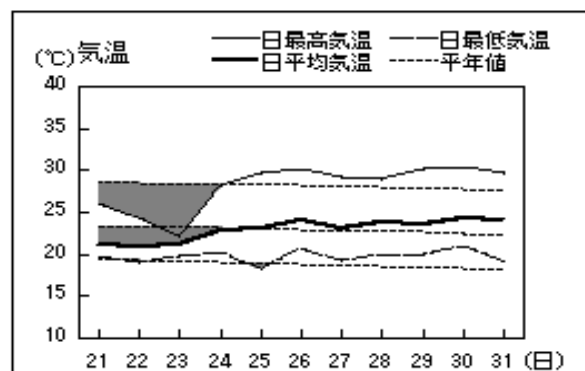


アメダス 気象経過図：2011年8月21日-2011年8月31日

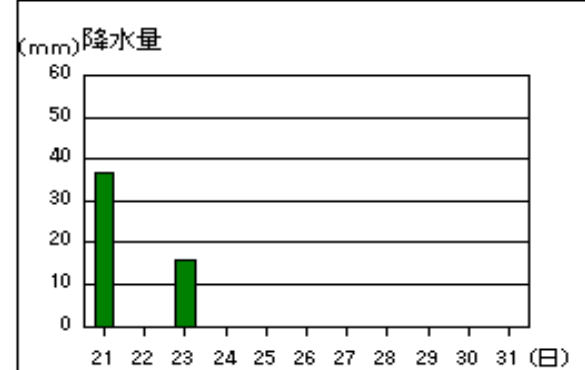
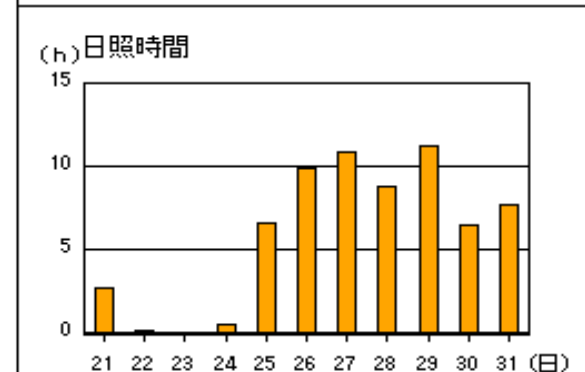
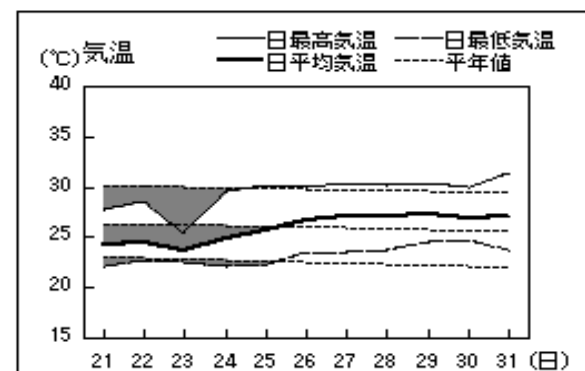
出雲



赤名

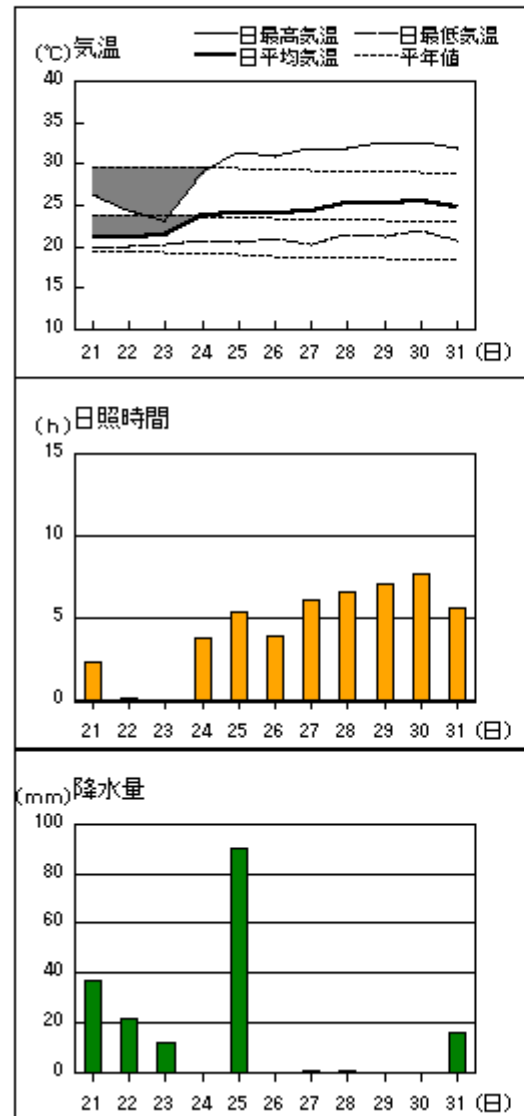


浜田

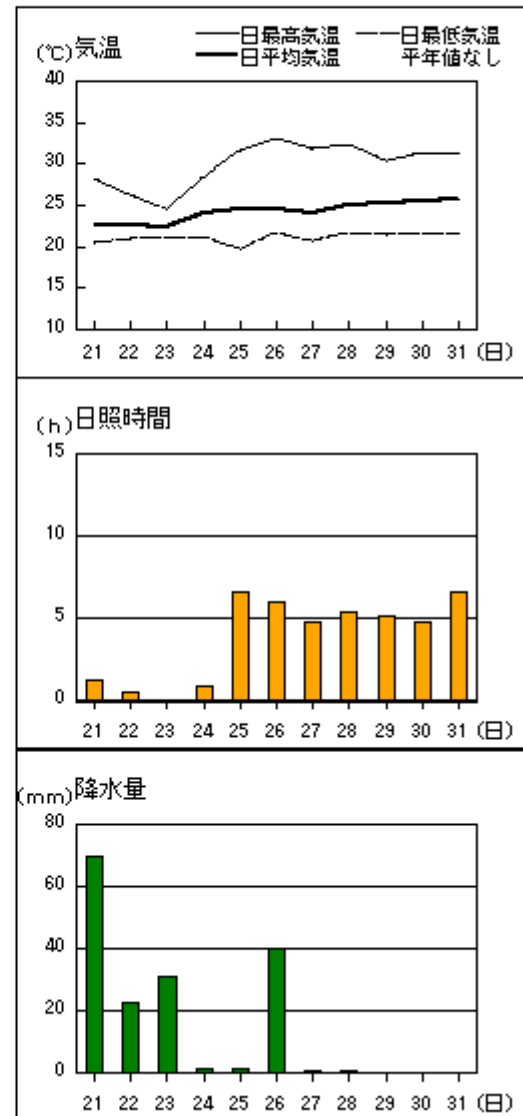


アメダス 気象経過図：2011年8月21日-2011年8月31日

瑞穂



吉賀



地域気象観測旬報

2011年8月21日～31日 島根県 (68)
(1/5)

観測所名	西郷										10 以上積算気温			275	
	気温()			風向・風速(m/s)							降水量(mm)				日照(h)
	平均	最高	最低	平均	最多	最大	風向	瞬間	風向	日計	1時間	10分			
21	23.2	25.7	20.0	4.0	NE	8.3	E	12.7	E	3.0	1.5	1.0	0.0		
22	25.5	27.8	24.3	4.3	NE	7.1	ENE	11.6	NE	0.0	0.0	0.0	3.9		
23	22.0	25.1	20.4	2.8	E	6.6	E	10.6	E	57.0	40.0	17.5	0.0		
24	24.8	29.7	21.7	1.8	NW	6.1	E	10.4	W	30.5	44.0	16.0	1.0		
25	25.4	29.3	22.8	1.9	WNW	4.9	SSE	6.8	E	7.0	5.5	2.0	3.3		
26	26.3	29.2	25.2	3.3	NE	5.8	ENE	9.3	NE	0.0	0.0	0.0	3.5		
27	25.6	28.0	24.8	3.9	NE	5.8	ENE	10.0	NE	0.0	0.0	0.0	1.8		
28	25.7	28.1	24.5	4.1	ENE	6.1	NE	10.4	ENE	0.0	0.0	0.0	9.4		
29	25.3	28.2	21.7	3.0	NE	5.6	NE	9.2	ENE	0.0	0.0	0.0	6.9		
30	24.9	29.4	20.7	2.5	ENE	5.5	ENE	8.4	ENE	0.0	0.0	0.0	6.9		
31	26.1	29.5	22.2	2.9	ENE	5.5	ENE	9.6	E	0.0	0.0	0.0	6.8		
前半旬	24.2	27.5	21.8	3.0	NE					97.5			8.2		
後半旬	25.7	28.7	23.2	3.3	NE					0.0			35.3		
旬	25.0	28.2	22.6	3.1	NE					97.5			43.5		
平年差/比	-0.4	-1.0	+0.5							176			63		

観測所名	西郷岬										10 以上積算気温			273	
	気温()			風向・風速(m/s)							降水量(mm)				日照(h)
	平均	最高	最低	平均	最多	最大	風向	瞬間	風向	日計	1時間	10分			
21	23.1	25.6	19.8	5.9	NE	9.7	NE	12.9	E	2.0	1.5	0.5			
22	25.3	27.6	24.0	6.3	NE	8.5	ENE	11.3	NE	0.0	0.0	0.0			
23	21.7	24.8	20.1	4.7	ENE	8	ENE	10.8	ENE	54.5	34.0	12.5			
24	24.9	29.2	21.5	2.8	SSE	7.9	NE	11.3	ENE	31.5	32.0	5.5			
25	25.2	27.9	23.2	2.5	WSW	4.8	ESE	6.7	ESE	2.5	2.0	1.0			
26	26.0	28.7	24.9	5.3	NE	7.7	ENE	10.3	NE	0.0	0.0	0.0			
27	25.3	26.8	24.4	6.0	NE	8.1	NE	9.8	ENE	0.0	0.0	0.0			
28	25.4	27.5	24.0	6.4	NE	8.2	NE	11.3	NE	0.0	0.0	0.0			
29	25.3	27.9	23.8	5.0	NE	7	NE	8.7	NE	0.0	0.0	0.0			
30	25.0	28.1	21.8	4.0	NE	5.9	NE	7.7	ENE	0.0	0.0	0.0			
31	26.0	28.5	22.7	4.9	NE	7.2	NE	9.3	NE	0.0	0.0	0.0			
前半旬	24.0	27.0	21.7	4.4	NE					90.5					
後半旬	25.5	27.9	23.6	5.3	NE					0.0					
旬	24.8	27.5	22.7	4.9	NE					90.5					
平年差/比	-0.3	-0.9	+0.3							112					

観測所名	海士										10 以上積算気温			278	
	気温()			風向・風速(m/s)							降水量(mm)				日照(h)
	平均	最高	最低	平均	最多	最大	風向	瞬間	風向	日計	1時間	10分			
21	23.0	25.9	20.5	1.8	E	4.3	NE	10.2	E	1.5	1.0	0.5	0.3		
22	25.0	27.8	21.0	2.2	ENE	5.5	NE	10.2	NE	0.0	0.0	0.0	4.4		
23	21.8	25.5	19.9	1.8	E	4	ESE	7.5	ESE	40.5	14.5	4.5	0.0		
24	25.5	30.6	22.5	1.4	SSE	4	W	7.5	NNE	51.5	23.5	7.0	1.2		
25	25.7	29.1	23.4	1.0	ENE	3	WSW	6.2	SSW	3.0	3.0	1.0	3.7		
26	26.5	29.4	24.1	1.7	E	4	NE	7.0	ESE	0.5	0.5	0.5	3.1		
27	26.1	28.6	23.7	2.5	ENE	5.5	ENE	9.6	ENE	0.0	0.0	0.0	5.0		
28	26.1	29.0	23.5	2.6	ENE	4.8	E	8.9	E	0.0	0.0	0.0	9.0		
29	25.8	29.8	22.4	1.7	E	4.6	NE	7.7	ENE	0.0	0.0	0.0	10.1		
30	25.4	29.5	21.5	1.0	ENE	2.7	NE	5.1	NE	0.0	0.0	0.0	5.5		
31	26.7	30.5	22.8	1.6	E	4.8	ESE	8.2	E	0.0	0.0	0.0	7.5		
前半旬	24.2	27.8	21.5	1.6	ENE					96.5			9.6		
後半旬	26.1	29.5	23.0	1.9	ENE					0.5			40.2		
旬	25.2	28.7	22.3	1.8	ENE					97.0			49.8		
平年差/比	-0.2	-0.5	+0.5							169			74		

観測所名	鹿島										10 以上積算気温			278	
	気温()			風向・風速(m/s)							降水量(mm)				日照(h)
	平均	最高	最低	平均	最多	最大	風向	瞬間	風向	日計	1時間	10分			
21	23.2	27.1	20.9	1.7	ENE	5.2	ENE	9.7	ENE	30.5	12.0	4.0	1.3		
22	23.8	27.4	21.7	1.6	NE	4.3	NE	8.4	ENE	10.5	6.0	1.5	0.4		
23	22.6	24.5	19.8	1.2	ENE	5.8	N	10.8	N	70.5	22.0	9.0	0.0		
24	25.6	31.9	21.4	1.3	NNW	4.1	SSW	6.8	SSW	1.0	1.0	1.0	3.8		
25	25.6	29.5	22.6	1.3	E	4.2	NNW	6.2	N	0.0	0.0	0.0	6.4		
26	26.5	31.5	23.2	1.3	NE	3.9	NNW	6.4	NNE	0.0	0.0	0.0	8.0		
27	26.0	30.3	22.3	1.8	ENE	5.3	NE	9.3	E	0.0	0.0	0.0	7.9		
28	25.8	30.6	22.0	1.7	NE	4.7	NE	8.1	NNE	0.0	0.0	0.0	10.0		
29	26.2	31.3	22.4	1.2	ENE	3.7	NE	6.3	NE	0.0	0.0	0.0	10.2		
30	26.2	31.5	22.8	1.2	N	3.9	N	5.9	N	0.0	0.0	0.0	7.9		
31	26.4	31.9	22.2	1.4	E	4.1	ESE	7.4	NE	0.0	0.0	0.0	6.7		
前半旬	24.2	28.1	21.3	1.4	ENE					112.5			11.9		
後半旬	26.2	31.2	22.5	1.4	NE					0.0			50.7		
旬	25.3	29.8	21.9	1.4	ENE					112.5			62.6		
平年差/比	0.0	0.0	+0.3							217			93		

-) : 統計値を求める対象となる資料の一部が欠けているが、その範囲が許容の範囲内の値。
-] : 統計値を求める対象となる資料が、許容する範囲内の資料数を満たさず、十分な信頼を保障できない値である。
- x : 統計値を求める対象となる資料が、参考値もしくは欠測により全く統計値を求めることができない。

地域気象観測旬報

2011年8月21日～31日 島根県 (68)
(2/5)

観測所名	斐川										10 以上積算気温			285
	気温()			風向・風速(m/s)						降水量(mm)			日照(h)	
	平均	最高	最低	平均	最多	最大	風向	瞬間	風向	日計	1時間	10分		
21	23.7	27.6	21.1	5.3	ENE	8.6	ENE	11.3	NE	21.5	9.0	5.0		
22	24.0	27.2	22.3	4.2	ENE	8.2	ENE	10.3	ENE	2.0	1.0	1.0		
23	22.8	24.6	20.8	4.1	E	6.9	NNE	8.2	ENE	55.0	15.5	11.5		
24	25.7	32.7	21.5	2.0	SSE	5.9	SW	8.7	SW	0.5	1.5	0.5		
25	26.0	30.6	22.2	2.4	NNE	5.7	N	8.2	SSE	0.0	0.0	0.0		
26	27.0	31.6	23.6	3.7	ENE	7.2	NE	8.7	E	0.0	0.0	0.0		
27	27.1	30.9	24.8	5.3	ENE	8.4	ENE	10.3	E	0.0	0.0	0.0		
28	27.0	30.9	23.0	5.2	ENE	7.9	ENE	10.3	E	0.0	0.0	0.0		
29	26.8	31.6	23.1	3.8	ENE	7.6	E	10.8	ESE	0.0	0.0	0.0		
30	27.1	31.6	23.3	3.4	S)	6.8	N)	9.3	ENE)	0.0	0.0	0.0		
31	27.3	32.1	23.3	4.1	E)	7.7	N)	9.3	E)	0.0	0.0	0.0		
前半旬	24.4	28.5	21.6	3.6	ENE					79.0				
後半旬	27.1	31.5	23.5	4.3	ENE)					0.0				
旬	25.9	30.1	22.6	4.0	ENE)					79.0				
平年差/比	0.0	-0.2	+0.1							128				

観測所名	松江										10 以上積算気温			286
	気温()			風向・風速(m/s)						降水量(mm)			日照(h)	
	平均	最高	最低	平均	最多	最大	風向	瞬間	風向	日計	1時間	10分		
21	23.6	27.7	21.0	3.6	ENE	8	ENE	12.5	ENE	8.5	2.5	1.5	2.2	
22	24.0	27.7	21.7	3.0	E	6.8	NE	10.2	E	2.5	1.5	1.0	0.6	
23	22.6	24.1	20.5	2.7	E	6.4	W	14.2	WSW	18.0	7.5	6.5	0.0	
24	26.3	32.2	22.3	2.6	ESE	5.3	WNW	8.8	WSW	0.0	0.5	0.0	5.4	
25	26.8	31.3	23.7	2.1	WNW	4.6	NW	7.6	NW	0.0	0.0	0.0	5.6	
26	27.2	31.4	24.7	2.4	ENE	5.1	ENE	7.7	ENE	0.0	0.0	0.0	6.6	
27	27.0	30.4	25.4	4.0	ENE	7.3	ENE	10.6	E	0.0	0.0	0.0	5.9	
28	26.9	30.8	24.0	4.0	E	6.7	NE	9.6	NE	0.0	0.0	0.0	9.3	
29	27.0	31.0	24.1	3.3	E	5.3	ENE	8.5	E	0.0	0.0	0.0	9.0	
30	27.3	31.2	24.7	2.9	E	5.8	ENE	8.1	ENE	0.0	0.0	0.0	7.6	
31	27.3	31.9	24.3	3.0	E	5.9	NE	8.7	ENE	0.0	0.0	0.0	5.0	
前半旬	24.7	28.6	21.8	2.8	E					29.0			13.8	
後半旬	27.1	31.1	24.5	3.3	E					0.0			43.4	
旬	26.0	30.0	23.3	3.1	E					29.0			57.2	
平年差/比	-0.1	-0.6	+0.5							61			86	

観測所名	出雲										10 以上積算気温			283
	気温()			風向・風速(m/s)						降水量(mm)			日照(h)	
	平均	最高	最低	平均	最多	最大	風向	瞬間	風向	日計	1時間	10分		
21	23.6	27.9	20.9	2.9	ENE	6.4	ENE	9.8	E	8.5	3.0	1.0	3.2	
22	23.9	27.3	22.3	2.7	E	5.1	ENE	8.1	E	0.5	0.5	0.5	0.1	
23	22.5	24.2	20.4	2.2	ENE	4	ENE	7.0	ENE	39.5	5.5	2.5	0.0	
24	25.5	31.3	21.8	1.4	ENE	3.9	SW	8.8	S	0.0	2.0	0.0	1.7	
25	25.8	30.6	21.9	1.2	WSW	4.6	ENE	6.9	ENE	0.0	0.0	0.0	5.6	
26	27.1	32.1	23.1	1.8	ENE	5.4	NE	8.7	NNE	0.0	0.0	0.0	7.3	
27	26.8	31.4	23.2	3.2	ENE	6.9	ENE	10.4	NNE	0.0	0.0	0.0	8.8	
28	27.0	32.1	22.9	3.0	ENE	5.8	NE	8.9	NE	0.0	0.0	0.0	11.1	
29	27.0	31.9	23.3	2.4	ENE	5.1	NE	10.1	ENE	0.0	0.0	0.0	8.4	
30	26.8	33.1	22.9	1.9	ENE	4.9	ENE	7.3	ENE	0.0	0.0	0.0	7.0	
31	27.2	32.9	22.8	2.5	ENE	5.3	ENE	9.2	NE	0.0	0.0	0.0	6.0	
前半旬	24.3	28.3	21.5	2.1	ENE					48.5			10.6	
後半旬	27.0	32.3	23.0	2.5	ENE					0.0			48.6	
旬	25.7	30.4	22.3	2.3	ENE					48.5			59.2	
平年差/比	+0.2	0.0	+1.0							99			86	

観測所名	大田										10 以上積算気温			284
	気温()			風向・風速(m/s)						降水量(mm)			日照(h)	
	平均	最高	最低	平均	最多	最大	風向	瞬間	風向	日計	1時間	10分		
21	24.0	28.9	21.5	1.4	N	5	N	8.1	N	18.0	6.0	2.5	3.7	
22	23.9	27.6	21.5	0.8	SE	3.8	ENE	7.3	ENE	1.5	0.5	0.5	0.2	
23	23.0	25.1	21.7	0.4	NW	2	SSE	3.3	SSE	39.0	10.5	4.5	0.0	
24	25.8	31.7	22.6	1.3	SSE	3.1	WNW	7.2	SSE	0.0	2.0	0.0	2.5	
25	25.5	30.2	22.2	1.3	N	4.2	N	6.8	N	1.0	1.0	0.5	3.9	
26	27.1	31.5	23.1	1.4	N	4.1	N	6.7	N	0.0	0.0	0.0	8.8	
27	26.6	32.1	22.7	1.7	N	6	N	9.5	N	0.0	0.0	0.0	7.9	
28	27.0	32.9	22.1	1.3	NNE	4.4	N	7.0	N	0.0	0.0	0.0	10.9	
29	27.2	32.1	23.2	1.2	NW	3.8	NW	6.4	NNW	0.0	0.0	0.0	11.0	
30	26.7	31.9	23.2	1.4	N	4.9	N	8.1	N	0.0	0.0	0.0	9.0	
31	27.2	32.2	23.0	1.4	ESE	5.1	N	8.2	N	0.0	0.0	0.0	8.7	
前半旬	24.4	28.7	21.9	1.0	SSE					59.5			10.3	
後半旬	27.0	32.1	22.9	1.4	N					0.0			56.3	
旬	25.8	30.6	22.4	1.2	N					59.5			66.6	
平年差/比	-0.3	-0.7	+0.3							134			94	

地域気象観測旬報

2011年8月21日～31日 島根県 (68)

(3/5)

観測所名	掛合										10 以上積算気温			270	
	気温()			風向・風速(m/s)							降水量(mm)				日照(h)
	平均	最高	最低	平均	最多	最大	風向	瞬間	風向	日計	1時間	10分			
21	22.2	26.9	20.1	1.0	NNW	4.3	NW	7.5	NNW	15.5	3.5	1.0	1.9		
22	22.5	26.4	20.8	0.6	NW	2.4	NNW	4.5	NNW	4.5	2.0	0.5	0.4		
23	22.3	24.4	20.7	0.6	NNW	2	NNW	3.0	NNW	20.0	3.5	2.0	0.0		
24	25.5	32.0	21.0	1.9	S	4.9	SSW	9.3	SSW	0.0	0.5	0.0	6.4		
25	24.8	30.9	20.8	1.2	SE	3.6	NNW	6.0	NNW	17.5	17.5	6.0	4.4		
26	25.3	30.4	21.8	0.9	NW	3.6	NNW	5.9	NNW	0.5	0.5	0.5	4.4		
27	25.3	29.9	22.2	1.2	NNW	3.9	NW	7.1	NNW	0.0	0.0	0.0	3.3		
28	25.1	31.2	21.6	0.9	NNW	4.2	NNW	6.9	SSE	0.0	0.0	0.0	5.8		
29	26.0	31.8	21.8	1.2	NNW	3.7	NNW	7.0	NW	0.0	0.0	0.0	7.6		
30	25.9	31.4	21.5	1.1	NNW	3.5	NNW	6.2	N	0.0	0.0	0.0	5.5		
31	25.5	31.5	21.2	0.8	SSE	3.4	NNW	6.3	N	11.0	9.5	4.5	4.6		
前半旬	23.5	28.1	20.7	1.1	NNW					57.5			13.1		
後半旬	25.5	31.0	21.7	1.0	NNW					11.5			31.2		
旬	24.6	29.7	21.2	1.0	NNW					69.0			44.3		
平年差/比	+0.4	+0.1	+1.4							123			80		

観測所名	横田										10 以上積算気温			258	
	気温()			風向・風速(m/s)							降水量(mm)				日照(h)
	平均	最高	最低	平均	最多	最大	風向	瞬間	風向	日計	1時間	10分			
21	21.6	26.9	19.6	0.8	NNE	3.8	NNE	6.0	NNE	16.0	4.5	1.5	1.3		
22	21.2	25.0	19.7	0.8	NE	2.7	ENE	5.4	N	13.0	6.0	2.0	0.4		
23	21.4	23.1	19.9	0.5	ENE	2.3	E	3.7	S	17.5	2.5	1.0	0.0		
24	24.3	30.4	20.0	1.1	SSE	2.8	SSE	8.5	S	0.0	0.5	0.0	4.1		
25	23.3	29.8	18.4	0.8	SSE	3	NNE	5.2	ENE	47.0	42.0	15.0	6.0		
26	24.2	29.4	20.8	0.9	NE	3	NNE	6.3	N	4.0	2.5	2.5	4.1		
27	24.1	29.5	20.3	1.3	NNE	4.6	NE	9.2	NNE	0.0	0.0	0.0	7.8		
28	24.2	30.9	20.1	0.9	NE	4	NE	7.3	NE	0.0	0.0	0.0	6.3		
29	24.4	30.8	19.6	1.1	NE	4.6	NW	6.9	NW	0.0	0.0	0.0	9.5		
30	24.6	31.4	20.0	1.1	NE	3.8	NE	6.8	NE	0.0	0.0	0.0	5.9		
31	24.4	31.4	18.9	0.8	ESE	4.1	NNE	7.2	NNE	0.0	0.0	0.0	4.8		
前半旬	22.4	27.0	19.5	0.8	NNE					93.5			11.8		
後半旬	24.3	30.6	20.0	1.0	NE					4.0			38.4		
旬	23.4	29.0	19.8	0.9	NE					97.5			50.2		
平年差/比	-0.2	-0.1	+0.6							181			83		

観測所名	赤名										10 以上積算気温			251	
	気温()			風向・風速(m/s)							降水量(mm)				日照(h)
	平均	最高	最低	平均	最多	最大	風向	瞬間	風向	日計	1時間	10分			
21	21.1	26.0	19.6	0.4	NNE	2.3	NNW	5.3	NNE	21.5	5.0	1.5	2.2		
22	20.8	24.3	18.9	0.5	NNE	2.3	N	4.3	N	15.5	13.5	5.0	0.4		
23	21.0	22.1	19.7	0.5	SSE	2.1	SE	5.8	SSE	13.0	1.5	0.5	0.0		
24	22.9	28.2	20.1	0.9	S	3.2	SE	7.7	SE	0.0	1.0	0.5	4.2		
25	23.0	29.6	18.3	0.6	NNE	2.8	SE	5.9	SE	45.0	20.0	11.5	4.7		
26	23.9	30.1	20.6	0.8	SSE	3.6	NNE	6.0	NE	0.0	0.0	0.0	6.7		
27	23.1	29.2	19.1	0.6	N	3.2	NE	5.7	NE	0.0	0.0	0.0	2.9		
28	23.8	28.8	20.0	0.8	SE	3.1	SE	5.1	NE	0.0	0.0	0.0	5.9		
29	23.5	30.2	19.8	0.5	S	3.2	NW	6.4	NW	13.5	13.0	9.5	5.4		
30	24.3	30.3	20.8	0.7	NNW	2.6	NNE	4.6	NNE	0.0	0.0	0.0	6.8		
31	24.0	29.7	19.1	0.6	SSE	2.8	NNE	6.3	SE	0.5	0.5	0.5	5.7		
前半旬	21.8	26.0	19.3	0.6	S					95.0			11.5		
後半旬	23.8	29.7	19.9	0.7	N					14.0			33.4		
旬	22.9	28.0	19.6	0.6	S					109.0			44.9		
平年差/比	0.0	-0.1	+0.8							186			83		

観測所名	川本										10 以上積算気温			277	
	気温()			風向・風速(m/s)							降水量(mm)				日照(h)
	平均	最高	最低	平均	最多	最大	風向	瞬間	風向	日計	1時間	10分			
21	23.1	28.8	21.2	0.6	N	3	S	4.3	S	25.0	7.0	2.0	3.0		
22	23.0	27.9	21.3	0.7	N	2.2	NE	4.0	NE	10.5	7.0	2.0	0.2		
23	23.1	25.1	21.6	0.8	N	2.6	S	7.7	S	16.0	2.5	1.0	0.0		
24	25.7	31.4	21.9	1.4	S	3.7	SSW	10.1	SSE	0.5	0.5	0.5	2.5		
25	25.5	31.5	22.4	1.0	NNW	3.4	NNE	6.0	NNW	15.5	12.5	5.5	7.1		
26	26.0	32.7	22.7	0.9	NNW	3	N	5.8	NNW	0.0	0.0	0.0	3.9		
27	25.3	32.9	21.5	1.0	NNE	4	ESE	7.0	NE	19.0	18.5	8.0	6.9		
28	26.2	32.6	22.1	0.8	N	3.2	NNE	6.7	N	2.5	2.5	1.5	7.4		
29	26.6	32.4	23.2	0.7	NNW	2.9	NNE	4.6	N	0.0	2.5	0.5	6.0		
30	26.6	33.0	23.5	0.9	N	3.2	NNW	5.0	NNE	0.0	0.0	0.0	6.9		
31	26.2	32.4	22.9	0.8	WNW	2.7	N	5.1	N	4.0	3.5	3.0	4.8		
前半旬	24.1	28.9	21.7	0.9	N					67.5			12.8		
後半旬	26.2	32.7	22.7	0.9	NNW					25.5			35.9		
旬	25.2	31.0	22.2	0.9	N					93.0			48.7		
平年差/比	+0.4	+0.7	+1.5							193			84		

地域気象観測旬報

2011年8月21日～31日 島根県 (68)
(4/5)

観測所名	浜田										10 以上積算気温			285
	気温()			風向・風速(m/s)						降水量(mm)			日照(h)	
	平均	最高	最低	平均	最多	最大	風向	瞬間	風向	日計	1時間	10分		
21	24.2	27.7	22.0	2.0	ENE	3.9	N	5.5	N	36.5	13.5	3.5	2.7	
22	24.5	28.6	22.7	2.5	NE	4.4	E	7.4	N	0.0	0.0	0.0	0.2	
23	23.6	25.4	22.5	1.9	ENE	5.3	ENE	7.9	NE	16.0	3.5	1.5	0.0	
24	24.9	29.6	22.1	1.5	ENE	4	WNW	5.8	WNW	0.0	0.5	0.0	0.5	
25	25.7	30.1	22.3	2.4	ENE	5.3	N	7.7	N	0.0	0.0	0.0	6.6	
26	26.6	29.9	23.5	2.1	N	3.9	N	6.0	N	0.0	0.0	0.0	9.9	
27	27.0	30.4	23.4	2.6	NNE	5.5	NNE	8.7	N	0.0	0.0	0.0	10.8	
28	27.0	30.1	23.6	1.9	ENE	3.8	N	5.6	NNE	0.0	0.0	0.0	8.7	
29	27.2	30.4	24.4	1.8	ENE	4	N	5.9	NNE	0.0	0.0	0.0	11.2	
30	26.9	29.9	24.6	2.0	ENE	4.9	NNE	8.0	NNE	0.0	0.0	0.0	6.5	
31	27.1	31.3	23.6	2.3	ENE	5.1	NNE	8.4	NNE	0.0	0.0	0.0	7.7	
前半旬	24.6	28.3	22.3	2.1	ENE					52.5			10.0	
後半旬	27.0	30.3	23.9	2.1	ENE					0.0			54.8	
旬	25.9	29.4	23.2	2.1	ENE					52.5			64.8	
平年差/比	-0.1	-0.4	+0.6							117			91	

観測所名	瑞穂										10 以上積算気温			261
	気温()			風向・風速(m/s)						降水量(mm)			日照(h)	
	平均	最高	最低	平均	最多	最大	風向	瞬間	風向	日計	1時間	10分		
21	21.1	26.1	19.8	0.6	E	3	ENE	4.8	E	37.0	12.0	3.5	2.3	
22	21.2	24.2	19.8	0.8	ENE	3.1	W	5.5	E	21.5	18.0	11.5	0.2	
23	21.4	23.1	20.2	1.0	E	3.3	E	7.1	SSW	12.0	2.0	0.5	0.0	
24	23.7	28.9	20.6	1.3	ENE	4.2	S	9.6	SSW	0.0	0.5	0.0	3.8	
25	24.0	31.3	20.4	0.8	SSW	3.4	WNW	6.2	WNW	90.0	45.5	10.0	5.4	
26	24.1	30.7	20.8	0.8	ENE	2.6	ENE	5.8	W	0.0	0.0	0.0	3.9	
27	24.3	31.8	20.2	0.8	ENE	3.6	W	6.2	WNW	0.5	0.5	0.5	6.1	
28	25.3	31.7	21.4	1.0	E	3.6	E	6.2	ENE	0.5	0.5	0.5	6.6	
29	25.2	32.6	21.2	0.7	S	3.9	WNW	6.5	W	0.0	0.0	0.0	7.1	
30	25.4	32.6	21.8	0.8	WNW	3.9	WNW	6.4	W	0.0	0.0	0.0	7.7	
31	24.8	31.8	20.6	0.9	E	3.3	NE	7.1	ENE	15.5	15.5	12.5	5.6	
前半旬	22.3	26.7	20.2	0.9	ENE					160.5			11.7	
後半旬	24.9	31.9	21.0	0.8	ENE					16.5			37.0	
旬	23.7	29.5	20.6	0.9	ENE					177.0			48.7	
平年差/比	+0.3	+0.2	+1.7							346			78	

観測所名	弥栄										10 以上積算気温			251
	気温()			風向・風速(m/s)						降水量(mm)			日照(h)	
	平均	最高	最低	平均	最多	最大	風向	瞬間	風向	日計	1時間	10分		
21	21.3	25.2	19.2	0.9	N	3.4	N	5.5	W	46.5	22.0	7.5	1.8	
22	21.4	25.0	19.9	0.7	NNE	3.4	NNE	5.9	NNE	5.0	3.0	2.5	0.0	
23	21.2	23.0	19.9	0.8	NNE	2.7	NNE	4.5	W	17.5	4.0	2.0	0.0	
24	23.0	27.1	19.8	0.7	N	3.1	N	4.8	N	0.0	0.5	0.0	0.7	
25	23.0	28.3	18.6	1.5	NNE	4.4	NNW	7.0	NNW	0.0	0.0	0.0	6.5	
26	23.4	29.0	19.8	1.1	N	3.4	N	6.3	N	0.5	0.5	0.5	3.9	
27	23.0	28.8	19.1	0.8	N	3.2	WNW	5.3	NNW	37.5	36.5	13.5	5.4	
28	23.2	29.4	19.7	0.8	N	3.1	N	5.3	N	6.5	4.5	3.0	4.5	
29	24.0	28.3	19.9	0.8	N	3.2	N	5.0	N	0.0	0.5	0.0	5.4	
30	23.9	29.1	20.6	1.2	NNE	3.6	N	5.4	NNW	0.0	0.0	0.0	4.9	
31	24.0	30.3	19.2	1.3	N	4.5	N	7.2	NNW	2.5	2.5	1.0	5.9	
前半旬	22.0	25.7	19.5	0.9	NNE					69.0			9.0	
後半旬	23.6	29.2	19.7	1.0	N					47.0			30.0	
旬	22.9	27.6	19.6	1.0	N					116.0			39.0	
平年差/比	-0.3	-0.8	+0.9							189			70	

観測所名	高津										10 以上積算気温			275
	気温()			風向・風速(m/s)						降水量(mm)			日照(h)	
	平均	最高	最低	平均	最多	最大	風向	瞬間	風向	日計	1時間	10分		
21	23.6	27.1	21.7	1.8	SE	4.3	NNE	6.7	NNE	61.5	29.0	10.5		
22	23.5	27.7	21.6	1.8	SSE	4.3	SSE	6.2	SSE	0.5	0.5	0.5		
23	23.0	25.0	21.5	1.9	SSE	5.7	ESE	8.2	W	22.0	6.5	2.0		
24	25.4	30.3	21.6	4.0	SSE	8.1	SSE	10.8	SSE	2.0	1.0	1.0		
25	24.7	27.5	21.4	2.2	NNE	4.3	N	6.7	NNE	0.0	0.0	0.0		
26	25.6	29.4	23.0	2.2	SSE	3.9	SSE	6.2	SSW	8.0	7.5	4.5		
27	25.6	29.2	22.3	2.6	SSE	4.9	N	7.7	N	0.0	0.0	0.0		
28	25.9	29.6	23.1	2.1	SSE	3.7	NNE	5.1	S	0.0	0.0	0.0		
29	26.1	29.6	22.9	2.2	SSE	4.2	NW	6.2	S	0.0	0.0	0.0		
30	26.0	28.9	23.7	2.4	NNE	4.8	N	7.7	N	0.0	0.0	0.0		
31	26.0	28.9	23.6	2.0	SSE	4	N	5.7	NNE	0.0	0.0	0.0		
前半旬	24.0	27.5	21.6	2.3	SSE					86.0				
後半旬	25.9	29.3	23.1	2.3	SSE					8.0				
旬	25.0	28.5	22.4	2.3	SSE					94.0				
平年差/比	-0.6	-1.0	+0.2							186				

地域気象観測旬報

2011年8月21日～31日 島根県 (68)

(5/5)

観測所名	益田										10 以上積算気温			292
日付	気温()			風向・風速(m/s)					降水量(mm)			日照(h)		
	平均	最高	最低	平均	最多	最大	風向	瞬間	風向	日計	1時間		10分	
21	24.7	28.7	22.4	1.3	ESE	2.9	N	6.2	NE	58.0	28.0	10.0	3.4	
22	24.7	28.7	22.7	1.0	SSE	2.4	WNW	4.2	N	1.0	0.5	0.5	0.0	
23	23.9	26.4	22.6	0.9	SSE	2.8	WSW	5.0	WSW	21.5	6.0	2.0	0.0	
24	26.6	31.4	22.4	1.9	S	4.3	S	8.2	SSW	1.0	0.5	0.5	0.9	
25	26.4	30.5	22.5	1.6	SE	4	N	7.2	N	0.0	0.0	0.0	8.5	
26	27.4	32.0	24.1	1.5	ESE	3.7	N	6.1	N	0.0	0.0	0.0	9.6	
27	27.4	32.7	23.3	1.5	S	3.5	NNW	6.8	NNE	0.0	0.0	0.0	8.6	
28	27.7	31.9	24.1	1.3	S	2.9	N	5.6	N	0.0	0.0	0.0	9.8	
29	27.8	32.0	23.7	1.3	SSE	2.7	N	5.3	N	0.0	0.0	0.0	11.2	
30	27.6	31.0	24.7	1.5	N	4.2	N	7.6	N	0.0	0.0	0.0	9.4	
31	27.6	31.8	24.3	1.6	ESE	3.4	N	6.6	N	0.0	0.0	0.0	6.3	
前半旬	25.3	29.1	22.5	1.3	ESE					81.5			12.8	
後半旬	27.6	31.9	24.0	1.5	N					0.0			54.9	
旬	26.5	30.6	23.3	1.4	S					81.5			67.7	
平年差/比	-0.1	-0.7	+0.7							192			94	

観測所名	津和野										10 以上積算気温			276
日付	気温()			風向・風速(m/s)					降水量(mm)			日照(h)		
	平均	最高	最低	平均	最多	最大	風向	瞬間	風向	日計	1時間		10分	
21	23.1	28.7	21.6	0.7	W	3	SW	5.9	SSW	61.5	19.5	9.0	1.1	
22	22.8	26.4	20.8	0.6	NNW	3.9	ENE	6.1	ENE	22.0	8.5	3.0	0.7	
23	22.7	24.9	21.3	0.6	WNW	3.5	WSW	9.6	SSE	33.0	8.0	3.0	0.0	
24	25.3	31.1	21.6	1.6	SSW	6.8	SSW	10.8	SSW	4.0	3.0	1.5	3.8	
25	25.7	32.2	21.4	1.3	NE	4.2	NNE	6.6	N	2.5	2.5	2.5	6.1	
26	25.1	31.8	22.1	0.8	S	4.8	N	8.6	N	33.0	23.0	8.5	3.6	
27	25.1	33.3	20.5	1.0	SW	4.4	NE	7.4	NE	0.5	0.5	0.5	6.2	
28	25.5	33.2	22.0	1.0	SSW	4.8	SSE	8.2	SSE	5.5	4.5	3.0	5.7	
29	26.4	33.3	21.4	1.2	NNE	3.6	NNE	7.0	N	0.0	0.0	0.0	8.5	
30	26.5	33.1	22.0	1.1	N	3.7	NE	6.2	N	0.0	0.0	0.0	7.0	
31	27.3	33.0	23.7	1.3	NNE	3.6	NNE	6.9	NNE	0.0	0.0	0.0	6.8	
前半旬	23.9	28.7	21.3	1.0	NE					123.0			11.7	
後半旬	26.0	33.0	22.0	1.1	N					39.0			37.8	
旬	25.0	31.0	21.7	1.0	N					162.0			49.5	
平年差/比	-0.3	-0.1	+0.7							278			92	

観測所名	吉賀										10 以上積算気温			266
日付	気温()			風向・風速(m/s)					降水量(mm)			日照(h)		
	平均	最高	最低	平均	最多	最大	風向	瞬間	風向	日計	1時間		10分	
21	22.6	28.1	20.3	1.0	SSW	4.4	ENE	7.3	NNE	69.5	31.0	7.0	1.2	
22	22.6	26.3	20.9	1.0	WSW	4.1	WSW	6.2	SW	22.5	10.5	3.0	0.5	
23	22.3	24.5	21.0	1.3	WSW	5.2	WSW	8.0	WSW	30.5	7.0	2.0	0.0	
24	24.0	28.5	21.2	1.6	W	4.1	WSW	8.4	NW	1.0	0.5	0.5	0.9	
25	24.4	31.6	19.7	1.3	NE	5.2	ENE	7.8	E	1.0	1.0	1.0	6.6	
26	24.5	33.0	21.5	1.2	WSW	6.9	ENE	10.7	ENE	40.0	39.0	14.0	6.0	
27	23.9	31.8	20.6	0.7	ENE	4.5	N	6.9	N	0.5	0.5	0.5	4.8	
28	25.0	32.2	21.7	1.2	SSW	4.9	ENE	7.3	ENE	0.5	0.5	0.5	5.4	
29	25.3	30.4	21.4	1.4	NE	4.6	ENE	7.9	ENE	0.0	0.0	0.0	5.1	
30	25.4	31.4	21.5	1.7	ENE	5.9	ENE	8.7	E	0.0	0.0	0.0	4.7	
31	25.8	31.2	21.7	1.8	NE	4.6	ENE	8.5	ENE	0.0	0.0	0.0	6.6	
前半旬	23.2	27.8	20.6	1.2	WSW					124.5			9.2	
後半旬	25.0	31.7	21.4	1.3	NE					41.0			32.6	
旬	24.2	29.9	21.0	1.3	NE					165.5			41.8	
平年差/比	//	//	//							//			//	

地域雨量観測旬報

2011年8月21日～31日 島根県 (68)

(1/1)

観測所名	大東				伯太				佐田				福光				桜江				三隅			
	降水量(mm)				降水量(mm)				降水量(mm)				降水量(mm)				降水量(mm)							
	日計	平年比	最大1時間	最大10分間	日計	平年比	最大1時間	最大10分間	日計	平年比	最大1時間	最大10分間	日計	平年比	最大1時間	最大10分間	日計	平年比	最大1時間	最大10分間	日計	平年比	最大1時間	最大10分間
21	7.5		2.5	1.0	5.5		2.0	0.5	15.5		4.5	1.0	22.5		7.0	1.5	27.5		9.0	2.5	62.5		28.5	8.0
22	0.5		0.5	0.5	8.0		5.0	1.5	1.5		0.5	0.5	1.0		0.5	0.5	8.0		7.0	2.5	0.0		0.0	0.0
23	21.0		4.5	2.5	26.0		9.0	5.5	27.0		4.0	2.0	28.5		8.0	3.5	14.0		2.5	1.0	18.5		4.5	1.5
24	0.0		1.0	0.0	0.5		0.5	0.5	0.5		0.5	0.5	0.0		0.5	0.0	0.5		1.0	0.5	1.0		1.5	0.5
25	0.5		0.5	0.5	0.5		0.5	0.5	3.0		2.5	1.0	12.5		12.5	5.5	13.5		9.5	7.5	0.0		0.0	0.0
半旬計/最大	29.5	122	4.5	2.5	40.5	175	9.0	5.5	47.5	171	4.5	2.0	64.5	321	12.5	5.5	63.5	269	9.5	7.5	82.0	439	28.5	8.0
26	0.0		0.0	0.0	0.0		0.0	0.0	0.0		0.0	0.0	0.0		0.0	0.0	0.0		0.0	0.0	0.0		0.0	0.0
27	0.0		0.0	0.0	0.0		0.0	0.0	0.0		0.0	0.0	0.0		0.0	0.0	0.5		0.5	0.5	0.0		0.0	0.0
28	0.0		0.0	0.0	0.0		0.0	0.0	0.0		0.0	0.0	0.0		0.0	0.0	0.0		0.0	0.0	0.0		0.0	0.0
29	0.0		0.0	0.0	0.0		0.0	0.0	0.0		0.0	0.0	0.0		0.0	0.0	0.0		0.0	0.0	0.0		0.0	0.0
30	0.0		0.0	0.0	0.0		0.0	0.0	0.0		0.0	0.0	0.0		0.0	0.0	0.0		0.0	0.0	0.0		0.0	0.0
31	0.0		0.0	0.0	0.0		0.0	0.0	6.0		6.0	5.0	9.5		9.5	6.5	4.5		4.5	3.0	0.0		0.0	0.0
半旬計/最大	0.0	0	0.0	0.0	0.0	0	0.0	0.0	6.0	19	6.0	5.0	9.5	35	9.5	6.5	5.0	17	4.5	3.0	0.0	0	0.0	0.0
旬計	29.5	56			40.5	76			53.5	88			74.0	157			68.5	136			82.0	175		
旬最大	21.0		4.5	2.5	26.0		9.0	5.5	27.0		6.0	5.0	28.5		12.5	6.5	27.5		9.5	7.5	62.5		28.5	8.0
起日	23		23	23	23		23	23	23		31	31	23		25	31	21		25	25	21		21	21

観測所名	波佐				匹見																			
	降水量(mm)				降水量(mm)				降水量(mm)				降水量(mm)				降水量(mm)							
	日計	平年比	最大1時間	最大10分間	日計	平年比	最大1時間	最大10分間	日計	平年比	最大1時間	最大10分間	日計	平年比	最大1時間	最大10分間	日計	平年比	最大1時間	最大10分間	日計	平年比	最大1時間	最大10分間
21	43.0		19.5	6.5	45.0		18.0	10.0																
22	23.0		12.5	4.5	18.0		8.5	3.0																
23	15.5		3.5	1.5	19.0		4.5	1.5																
24	0.0		0.5	0.0	0.5		0.5	0.5																
25	2.0		2.0	1.0	18.5		15.0	9.0																
半旬計/最大	83.5	300	19.5	6.5	101.0	362	18.0	10.0																
26	0.0		0.0	0.0	2.5		2.5	1.0																
27	0.0		0.0	0.0	0.0		0.0	0.0																
28	1.0		1.0	0.5	20.5		16.5	9.5																
29	1.5		1.5	1.0	7.5		5.5	4.5																
30	0.0		0.0	0.0	0.0		0.0	0.0																
31	0.0		0.0	0.0	0.0		0.0	0.0																
半旬計/最大	2.5	7	1.5	1.0	30.5	95	16.5	9.5																
旬計	86.0	133			131.5	222																		
旬最大	43.0		19.5	6.5	45.0		18.0	10.0																
起日	21		21	21	21		21	21																

-) : 統計値を求める対象となる資料の一部が欠けているが、その範囲が許容の範囲内の値。
] : 統計値を求める対象となる資料が、許容する範囲内の資料数を満たさず、十分な信頼を保障できない値である。
 × : 統計値を求める対象となる資料が、参考値もしくは欠測により全くなく統計値を求めることができない。

地域気象観測月報(集計値)

島根県 (68) 2011年8月
1/2頁

観測所名	西郷	西郷岬	海士	鹿島	斐川	松江	出雲	大田	掛合	横田	赤名	川本	浜田	瑞穂	弥栄
平均	26.3	26.2	26.8	26.5	27.0	27.2	26.9)	26.9	25.8	24.6	23.8)	26.0	27.1	24.3	23.9
平年差	0.3	0.4	0.7	0.5	0.1	0.4	0.7	0.1	0.9	0.3	0.2	0.6	0.6	0.2	0
最高	33.5	32.9	35.3	35.2	35.6	35.0	35.8)	35.2	35.8	34.4	32.1)	36.2	36.1	34.2	32.7
起日	6	8	8	7	7	8	7	8	13	7	13	13	8	13	8
最低	19.7	19.8	19.9	19.8	20.8	20.5	20.4)	21.0	20.1	18.4	18.3)	20.8	21.8	18.6	18.6
起日	20	21	23	23	23	23	23	20	21	25	25	20	20	4	25
最高平均	30.0	29.4	30.4	31.0	31.6	31.6	31.5)	31.7	31.4	30.2	28.7)	31.8	30.5	30.1	28.7
最高平年差	0.2	0.1	0.5	0.6	0.1	0.3	0.4	-0.3	1.0	0.3	-0.2	0.7	0.1	0.0	-0.4
最低平均	23.6	23.8	23.8	22.9	23.6	24.1	23.1)	23.5	22.0	20.5	20.4)	22.6	24.2	20.6	20.5
最低平年差	0.8	0.7	1.2	0.6	0.4	0.7	1.1	0.7	1.4	0.6	0.8	1.2	1.0	1.0	1.0
積算気温	817	811	830	820	837	844	780)	835	799	762	714)	806	839	753	741
平均0 未満日数	0	0	0	0	0	0	0)	0	0	0	0)	0	0	0	0
平均25 以上日数	25	26	27	26	26	26	24)	27	25	14	7)	26	25	13	7
最高0 未満日数	0	0	0	0	0	0	0)	0	0	0	0)	0	0	0	0
最高25 以上日数	30	29	30	29	29	29	29)	30	29	29	28)	30	30	28	29
最高30 以上日数	16	14	18	24	26	26	25)	25	25	22	14)	24	21	23	11
最高35 以上日数	0	0	1	2	2	1	3)	2	2	0	0)	2	1	0	0
最低0 未満日数	0	0	0	0	0	0	0)	0	0	0	0)	0	0	0	0
最低25 以上日数	7	10	8	2	5	9	3)	6	2	0	0)	1	9	0	0
日照 月計	180.0		179.0	196.7		191.3	188.9)	187.5	151.3	167.8	132.4)	142.9	186.8	147.9	120.3
平年比	85		87	95		95	89)	88	90	92	84)	83	87	82	72
0.1時間未満日数	4		3	2		2	2)	2	2	2	2)	2	2	2	3
平均風速	3.0	4.4	2.0	1.9	3.8	3.2	2.1)	1.4	1.2	1.1	0.8)	1.0	2.8	1.0	1.1
最大風速	10	11.3	7.9	9.6	11.5	13.1	7.9)	6	5.4	6.2	4.0)	5.8	12	6	4.5
最大風速風向	WSW	WSW	WSW	SW	WSW	W	WSW)	N	NW	SW	SE)	S	SW	S	N
起日	10	17	17	10	16	16	18)	27	14	18	6)	14	18	14	31
最大瞬間風速	17.4	16.5	17.8	14.9	16.5	18.8	14.4)	11.8	10	12.1	8.2)	12.3	18.6	14.1	10.4
最大瞬間風速風向	WSW	SW	WSW	SW	W	WSW	W)	S	NNE	SE	SE)	S	W	WSW	SSW
起日	17	17	17	10	16	16	16)	15	15	13	8)	8	18	15	17
最多風向	ENE	NE	ENE	E)	ENE)	E	ENE)	SE	SSE	ENE	S)	N	ENE	E	N
10m/s以上日数	1	3	0	0	5	7	0)	0	0	0	0)	0	2	0	0
15m/s以上日数	0	0	0	0	0	0	0)	0	0	0	0)	0	0	0	0
20m/s以上日数	0	0	0	0	0	0	0)	0	0	0	0)	0	0	0	0
30m/s以上日数	0	0	0	0	0	0	0)	0	0	0	0)	0	0	0	0
降水 月計	143.5	148.0	165.0	201.0	119.5	75.0	98.5)	126.0	108.0	201.5	175.5)	157.0	102.0	218.0	222.5
平年比	118	108	135	178	93	66	80)	102	71	143	107)	108	83	142	129
最大日降水量	57.0	54.5	51.5	70.5	55.0	18.0	39.5)	39.0	20.0	47.0	45.0)	25.0	36.5	90.0	46.5
起日	23	23	24	23	23	23	23)	23	23	25	25)	21	21	25	21
最大1時間降水量	44.0	34.0	23.5	35.0	15.5)	7.5	8.5)	13.0	17.5	42.0	20.0)	18.5	13.5	45.5	36.5
起日 時分	24 00:34	23 23:54	24 01:12	6 16:57	23 04:34	23 04:50	19 16:48)	14 23:07	25 18:42	25 18:00	25 20:39)	27 16:20	21 04:32	25 19:49	27 14:00
最大10分間降水量	17.5	12.5	9.0	12.0	11.5	6.5	4.0)	7.5	6.0	15.0	12.5)	8.0	4.0	14.0	17.5
起日 時分	23 23:58	23 23:47	15 01:09	6 16:46	23 03:58	23 04:21	19 15:58)	14 22:34	25 18:03	25 17:10	17 13:10)	27 15:33	19 19:06	15 16:15	16 15:56
1mm以上日数	8	8	8	10	9	10	7)	11	11	13	11)	15	8	12	14
10mm以上日数	5	5	5	7	4	3	3)	5	6	8	8)	8	4	7	8
30mm以上日数	2	2	2	3	1	0	1)	1	0	2	1)	0	1	2	3
50mm以上日数	1	1	1	1	1	0	0)	0	0	0	0)	0	0	1	0
70mm以上日数	0	0	0	1	0	0	0)	0	0	0	0)	0	0	1	0
100mm以上日数	0	0	0	0	0	0	0)	0	0	0	0)	0	0	0	0

-) : 統計値を求める対象となる資料の一部が欠けているが、その範囲が許容の範囲内の値。
-] : 統計値を求める対象となる資料が、許容する範囲内の資料数を満たさず、十分な信頼を保障できない値である。
- x : 統計値を求める対象となる資料が、参考値もしくは欠測により全く統計値を求めることができない。

地域気象観測月報(集計値)

島根県 (68)

2011年8月

2/2頁

観測所名	高津	益田	津和野	吉賀		
気	平均	26.2	27.7	26.4	25.1	
	平年差	-0.3	0.5	0.4	//	
	最高	34.5	36.5	36.0	34.3	
	起日	7	8	13	13	
	最低	21.2	22.3	20.5	19.7	
	起日	20	20	27	25	
	最高平均	30.1	32.1	32.1	30.4	
	最高平年差	-0.3	0.2	0.2	//	
	最低平均	23.2	24.2	22.7	21.7	
	最低平年差	0.0	0.9	1.0	//	
	積算気温	812	859	817	777	
	温	平均0 未満日数	0	0	0	0
		平均25 以上日数	25	26	26	20
		最高0 未満日数	0	0	0	0
最高25 以上日数		30	30	29	29	
最高30 以上日数		18	26	25	23	
最高35 以上日数		0	3	2	0	
最低0 未満日数		0	0	0	0	
最低25 以上日数		4	9	4	1	
日照		月計		176.2	147.8	131.9
		平年比		82	92	//
	0.1時間未満日数		3	3	2	
風向・風速	平均風速	2.7	1.6	1.5	1.5	
	最大風速	9.1	5.3	7.9	7.7	
	最大風速風向	SSE	S	SSW	WSW	
	起日	8	16	6	6	
	最大瞬間風速	13.9	11.9	13.1	13.4	
	最大瞬間風速風向	S	SW	S	SW	
	起日	8	17	6	6	
	最多風向	SSE	SSE)	SSW)	NE	
	10m/s以上日数	0	0	0	0	
	15m/s以上日数	0	0	0	0	
	20m/s以上日数	0	0	0	0	
	30m/s以上日数	0	0	0	0	
	降水量	月計	120.5	119.0	208.5	206.0
		平年比	104	102	123	//
最大日降水量		61.5	58.0	61.5	69.5	
起日		21	21	21	21	
最大1時間降水量		29.0	28.0	23.0	39.0	
起日 時分		21 05:03	21 05:07	26 14:44	26 18:12	
最大10分間降水量		10.5	10.0	11.0	14.0	
起日 時分		21 04:32	21 04:37	9 17:36	26 17:35	
1mm以上日数		11	12	15	14	
10mm以上日数		2	2	6	6	
30mm以上日数		1	1	3	3	
50mm以上日数		1	1	1	1	
70mm以上日数		0	0	0	0	
100mm以上日数		0	0	0	0	

地域雨量観測月報(集計値)

島根県 (68) 2011年8月
1/1頁

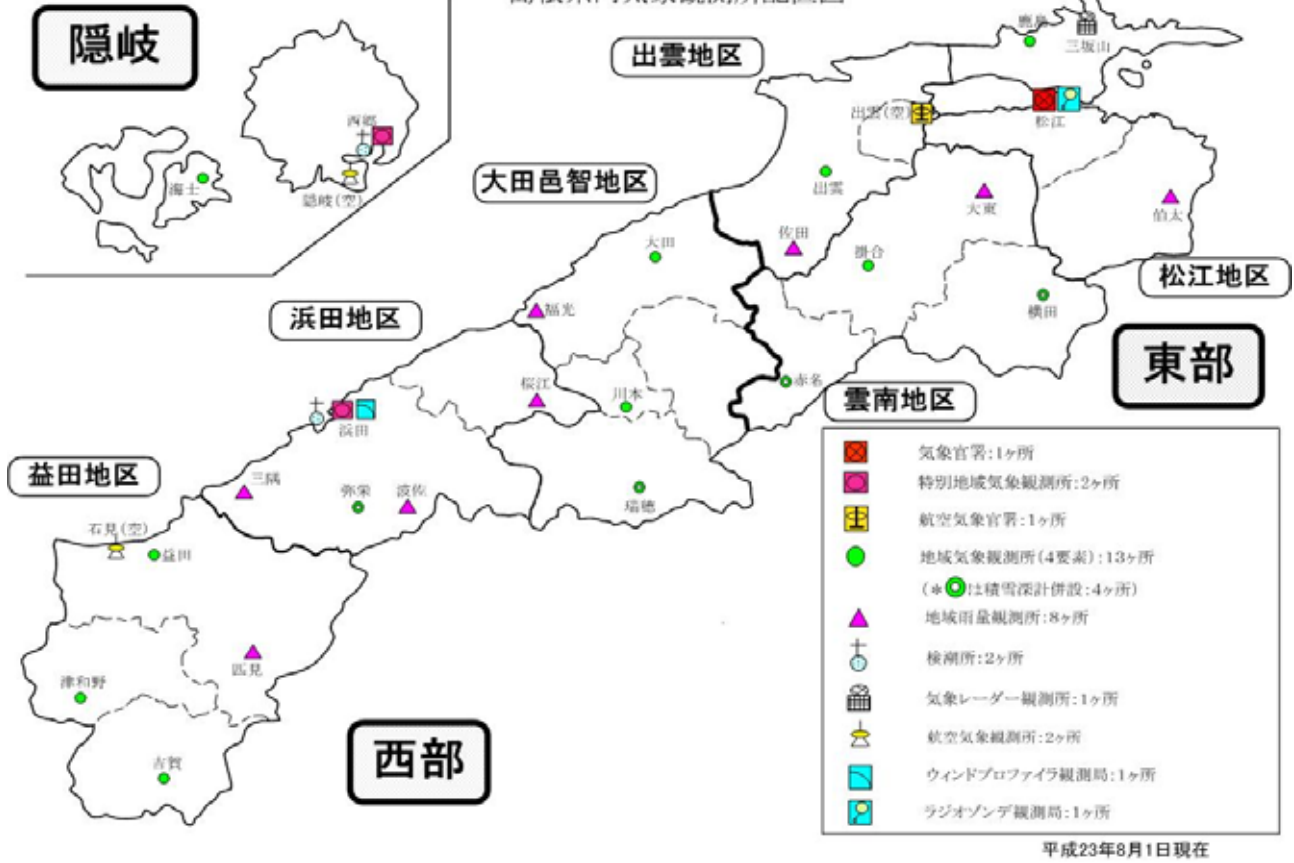
観測所名	大東	伯太	佐田	福光	桜江	三隅	波佐	匹見										
月計	66.0	92.0	116.5	113.5	148.5	113.0	177.0	151.0										
平年比	50	72	76	94	103	94	93	87										
最大日降水量	21.0	26.0	27.0	28.5	28.5	62.5	43.0	45.0										
起日	23	23	23	23	19	21	21	21										
最大1時間降水量	5.5	9.0	7.5	12.5	12.0	28.5	19.5	18.0										
起日 時分	2 13:49	23 08:01	19 20:44	25 21:55	19 19:58	21 04:44	21 05:10	21 06:10										
最大10分間降水量	3.0	5.5	5.0	6.5	7.5	8.0	10.5	10.0										
起日 時分	2 13:01	23 07:17	31 15:40	31 18:39	25 20:03	21 04:06	17 11:55	21 05:22										
1mm以上日数	6	8	12	11	14	8	15	13										
10mm以上日数	4	3	5	4	5	2	6	5										
30mm以上日数	0	0	0	0	0	1	1	1										
50mm以上日数	0	0	0	0	0	1	0	0										
70mm以上日数	0	0	0	0	0	0	0	0										
100mm以上日数	0	0	0	0	0	0	0	0										

観測所名																		
月計																		
平年比																		
最大日降水量																		
起日																		
最大1時間降水量																		
起日 時分																		
最大10分間降水量																		
起日 時分																		
1mm以上日数																		
10mm以上日数																		
30mm以上日数																		
50mm以上日数																		
70mm以上日数																		
100mm以上日数																		

観測所名																		
月計																		
平年比																		
最大日降水量																		
起日																		
最大1時間降水量																		
起日 時分																		
最大10分間降水量																		
起日 時分																		
1mm以上日数																		
10mm以上日数																		
30mm以上日数																		
50mm以上日数																		
70mm以上日数																		
100mm以上日数																		

-]: 統計値を求める対象となる資料の一部が欠けているが、その範囲が許容の範囲内の値。
-] : 統計値を求める対象となる資料が、許容する範囲内の資料数を満たさず、十分な信頼を保障できない値である。
- × : 統計値を求める対象となる資料が、参考値もしくは欠測により全く統計値を求めることができない。

島根県内気象観測所配置図



島根県地域気象観測所（アメダス）所在地一覧表

観測所	気温	降水量	日照	風向 風速	積雪	所在地	緯度	経度	海面上 の高さ
西郷	○	○	○	○	○	隠岐郡隠岐の島町西町大城（西郷特別地域気象観測所）	36°12.2'	133°20.0'	27m
西郷岬	○	○		○		隠岐郡隠岐の島町岬町字風の松（隠岐航空気象観測所）	36°10.7'	133°19.4'	80m
海士	○	○	○	○		隠岐郡海士町大字海士	36°05.8'	133°05.8'	3m
鹿島	○	○	○	○		松江市鹿島町北講武	35°31.2'	133°01.3'	5m
斐川	○	○		○		簸川郡斐川町大字沖州字反（出雲空港出張所）	35°24.8'	132°53.4'	2m
松江	○	○	○	○	○	松江市西津田（松江地方気象台）	35°27.4'	133°03.9'	17m
出雲	○	○	○	○		出雲市芦渡町	35°19.9'	132°43.8'	20m
大東		○				雲南市大東町下阿用	35°19.1'	132°57.9'	56m
伯太		○				安来市伯太町母里	35°21.0'	133°16.4'	23m
佐田		○				出雲市佐田町大呂	35°13.3'	132°43.4'	100m
大田	○	○	○	○		大田市大田町大田	35°11.4'	132°29.8'	30m
掛合	○	○	○	○		雲南市掛合町掛合	35°11.9'	132°49.0'	215m
横田	○	○	○	○	○	仁多郡奥出雲町稲原	35°10.4'	133°06.2'	369m
福光		○				大田市温泉津町福光	35°04.2'	132°19.9'	8m
赤名	○	○	○	○	○	飯石郡飯南町下赤名	35°00.1'	132°42.7'	444m
桜江		○				江津市桜江町川戸	34°57.2'	132°20.0'	32m
川本	○	○	○	○		邑智郡川本町川本	34°58.6'	132°29.5'	132m
浜田	○	○	○	○		浜田市大辻町（浜田特別地域気象観測所）	34°53.8'	132°04.2'	19m
瑞穂	○	○	○	○	○	邑智郡邑南町淀原	34°51.2'	132°31.8'	327m
三隅		○				浜田市三隅町三隅	34°47.3'	131°57.5'	11m
弥栄	○	○	○	○	○	浜田市弥栄町長安本郷	34°46.6'	132°06.5'	380m
波佐		○				浜田市金城町波佐	34°46.8'	132°11.8'	370m
高津	○	○		○		益田市内田町（石見航空気象観測所）	34°40.5'	131°47.4'	54m
益田	○	○	○	○		益田市あけぼの東町	34°40.6'	131°50.6'	4m
匹見		○				益田市匹見町匹見	34°34.3'	132°01.0'	259m
津和野	○	○	○	○		鹿足郡津和野町森村口	34°27.7'	131°46.2'	165m
吉賀	○	○	○	○		鹿足郡吉賀町七日市	34°23.5'	131°53.6'	250m

中国地方 1か月予報

(8月27日から9月26日までの天候見通し)

平成23年8月26日
広島地方気象台発表

<予想される向こう1か月の天候>

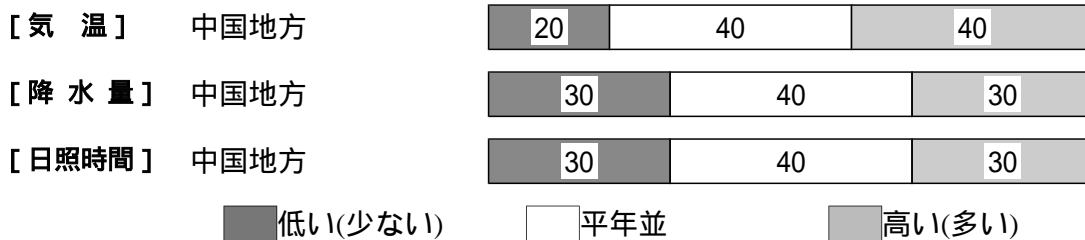
向こう1か月の出現の可能性が最も大きい天候と、特徴のある気温、降水量等の確率は以下のとおりです。

天気は数日の周期で変わるでしょう。

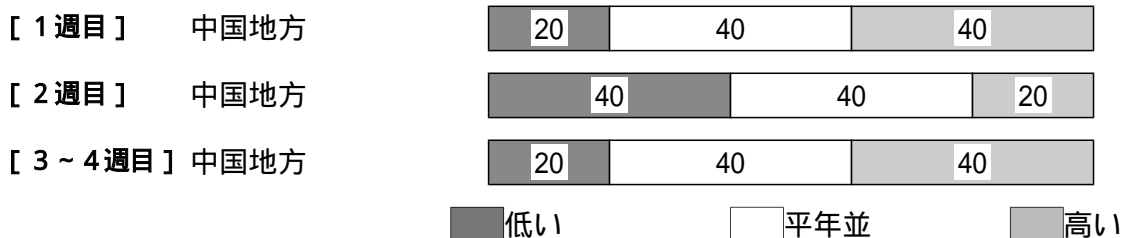
向こう1か月の平均気温は、平年並または高い確率ともに40%です。

週別の気温は、1週目は、平年並または高い確率ともに40%です。2週目は、平年並または低い確率ともに40%です。3～4週目は、平年並または高い確率ともに40%です。

<向こう1か月の気温、降水量、日照時間の各階級の確率(%)>



<気温経過の各階級の確率(%)>



<予報の対象期間>

1か月 : 8月27日(土)～9月26日(月)
1週目 : 8月27日(土)～9月2日(金)
2週目 : 9月3日(土)～9月9日(金)
3～4週目 : 9月10日(土)～9月23日(金)

<次回発表予定等>

1か月予報：毎週金曜日 14時30分 次回は9月2日
3か月予報：9月22日(木) 14時
寒候期予報：9月22日(木) 14時

< 参考資料（平年並の範囲等） >

(1) 30 年平均値（向こう 1 か月の平均気温、降水量、日照時間と 1 週目、2 週目、3 ~ 4 週目の平均気温）

	気 温 ()	降 水 量 (mm)	日照時間 (時間)	気 温()		
				1 週目	2 週目	3 ~ 4 週目
松江	23.4	188.9	157.5	25.6	24.4	22.4
西郷	22.8	219.7	162.4	24.9	23.7	21.9
浜田	23.5	175.7	173.9	25.5	24.4	22.5
鳥取	23.5	194.7	155.3	25.9	24.5	22.5
米子	23.5	199.2	161.6	25.8	24.5	22.5
境	23.8	205.2	162.7	25.9	24.7	22.8
広島	25.2	160.0	177.9	27.3	26.2	24.3
呉	24.9	141.4	177.7	26.8	25.8	24.1
福山	24.5	123.0	181.6	26.6	25.5	23.5
岡山	25.2	122.4	170.0	27.4	26.3	24.2
津山	22.8	153.3	154.6	25.0	23.9	21.8

なお、気温、降水量、日照時間の「平年並」の範囲は、地点ごとに幾分違いはありますが、下に示した地域平均の「平年並」の範囲を参考にして下さい。

(2) 1981 ~ 2010 年のデータに基づいた向こう 1 か月地域平均の気温、降水量、日照時間の平年差(比)の「平年並」の範囲は次のとおりです。

	気温平年差()	降水量平年比(%)	日照時間平年比(%)
中国地方	-0.4 ~ +0.6	75 ~ 115	95 ~ 105
山陰	-0.4 ~ +0.6	76 ~ 116	95 ~ 107
山陽	-0.5 ~ +0.7	69 ~ 117	95 ~ 106

(3) この予報期間の 1 週目、2 週目、3 ~ 4 週目の地域平均の気温平年差の「平年並」の範囲は次のとおりです。

	1 週目	2 週目	3 ~ 4 週目
中国地方	-0.5 ~ +0.7	-0.6 ~ +0.7	-0.6 ~ +0.5
山陰	-0.5 ~ +0.8	-0.6 ~ +0.7	-0.6 ~ +0.6
山陽	-0.4 ~ +0.7	-0.5 ~ +0.8	-0.6 ~ +0.5

< 参考資料（利用上の注意） >

(1) 気温(降水量)等は、「低い(少ない)」「平年並」「高い(多い)」の 3 つの階級で予報します。階級の幅は、1981 ~ 2010 年の 30 年間に於ける各階級の出現率が等分(それぞれ 33%)となるように決めてあります(気候的出現率と呼びます)。

(2) 予報する確率の数値は、それぞれの階級が出現する可能性の大きさを表しています。予測資料の信頼性が大きい場合には気候的出現率から大きく隔たった 10%以下や 60%以上の確率を付けられますが、特定の階級を強調できない場合には気候的出現率と同じかそれと同程度(30%、40%)の確率しか付けられません。

(3) 晴れや雨などの天気日数は、平年の日数よりも多い(少ない)場合は「平年に比べて多い(少ない)」、また平年の日数と同程度に多い(少ない)場合には「平年と同様に多い(少ない)」と表現します。なお、単に多い(少ない)と表現した場合には対象期間の 2 分の 1 より多い(少ない)ことを意味します。