

島根県農業気象速報

平成23年6月上旬

島根県
松江地方気象台

平成23年6月13日発行

お知らせ

新しい平年値の使用について

気象庁では、今まで 1971 年～2000 年の統計による平年値を使用していましたが、2011 年 5 月 18 日から 1981 年～2010 年の統計による新しい平年値を使用しています。

島根県農業気象速報は平成 23 年 5 月中旬号から新しい平年値を使用しています。

気象概況 平成 23 年 6 月上旬

初めと終わりには、上空の寒気や梅雨前線の影響により雨となったが、高気圧に覆われて晴れの日が多かった。

日付	天気概況	松江(06時～18時)	松江(18時～翌06時)
1日	上空に寒気を伴った低気圧が日本海を東進	雨後曇、雷を伴う	曇一時雨、雷を伴う
2日	上空の寒気の影響を受ける	晴時々曇一時雨、雷を伴う	曇
3日	東海上の高気圧に覆われる	曇後晴	晴後一時曇
4日	移動性の高気圧に覆われる	薄曇一時晴	晴時々薄曇
5日	黄海の高気圧に覆われる	曇後一時晴	晴
6日	移動性の高気圧に覆われる	薄曇	曇
7日	東海上の高気圧に覆われる	晴時々曇	曇一時晴
8日	東海上の高気圧に覆われる	晴時々曇	晴一時曇
9日	太平洋の高気圧に覆われる	曇一時晴	曇
10日	九州から四国にのびる梅雨前線が北上	曇後雨	大雨

気象官署・特別地域気象観測所の観測値(6月上旬)

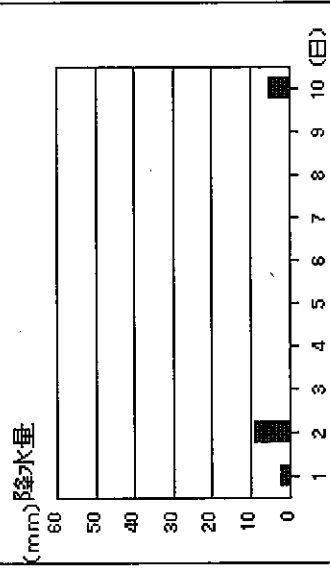
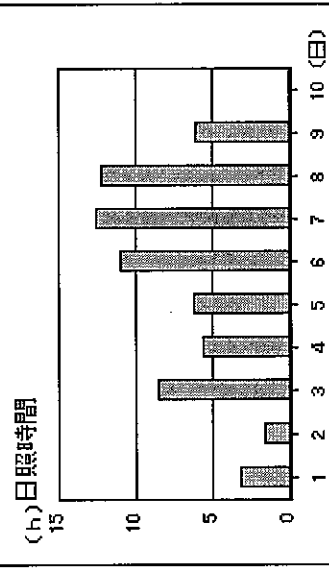
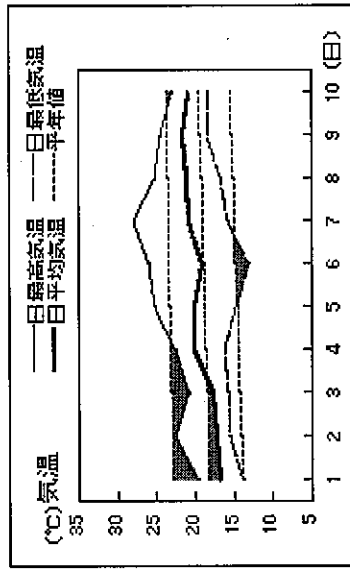
要素	気温(°C)						降水量(mm)		日照時間(h)	
	平均		最高		最低					
	本年	平年	本年	平年	本年	平年	本年	平年	本年	平年
松江	21.1	20.2	26.2	25.3	17.4	16.1	77.0	29.7	67.2	67.2
浜田	20.7	19.9	24.4	24.0	17.4	15.9	30.5	32.8	59.8	67.3
西郷	19.4	18.8	23.6	23.3	15.7	14.6	16.0	25.0	66.8	70.5

平均気温は、全域「高い」。降水量は、松江「多い」、浜田・西郷「平年並」。日照時間は、全域「平年並」。

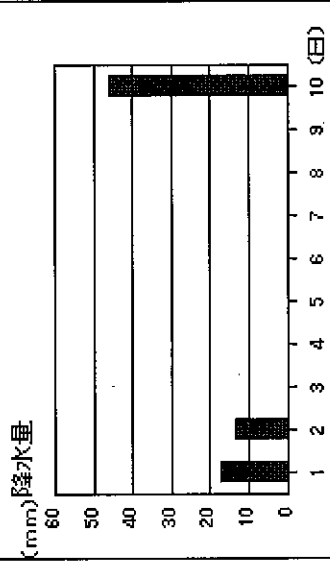
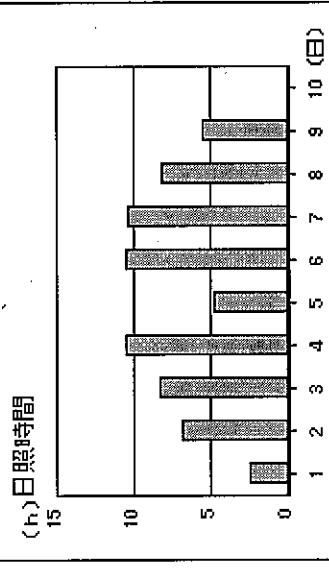
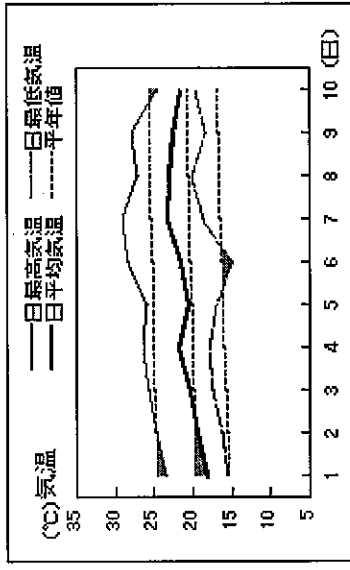
注：地上気象観測における平年の統計期間は、松江、浜田、西郷とも 1981～2010 年の 30 年間である。

アメダス 気象経過図：2011年6月1日-2011年6月10日

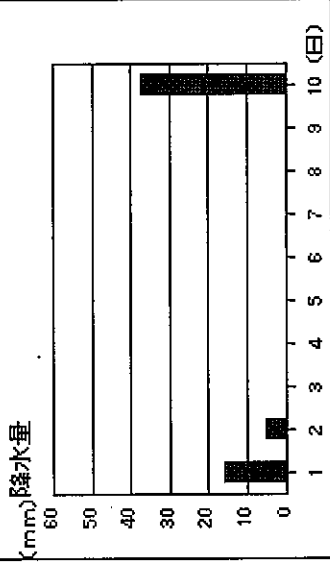
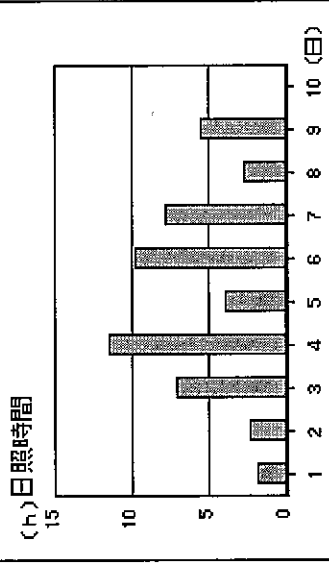
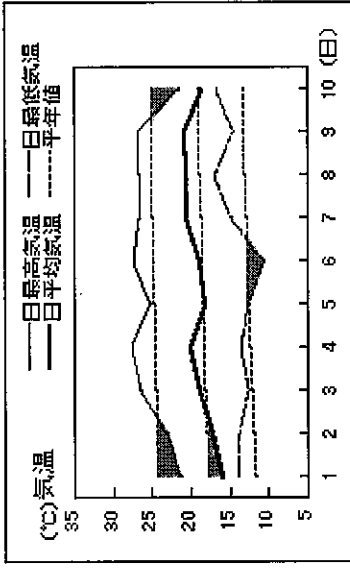
西郷



松江



横田

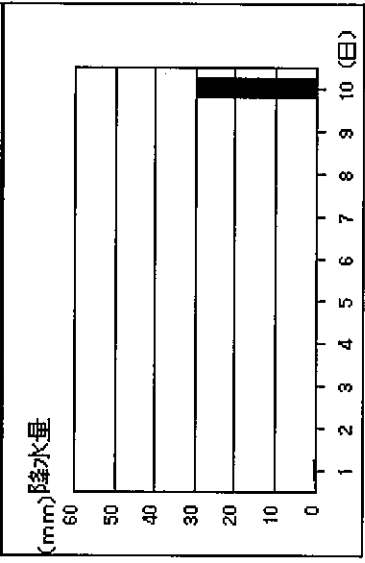
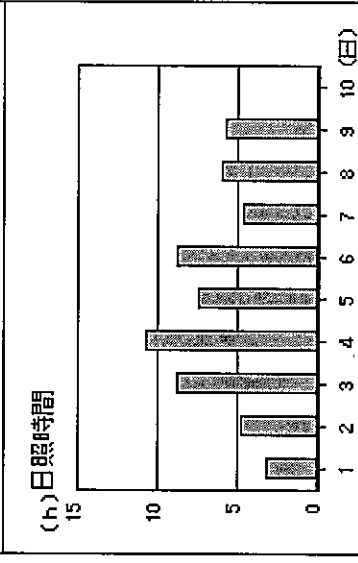
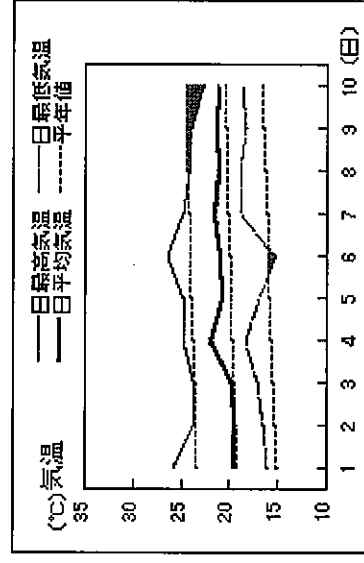
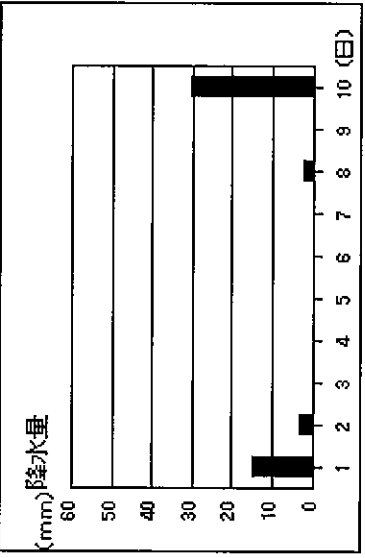
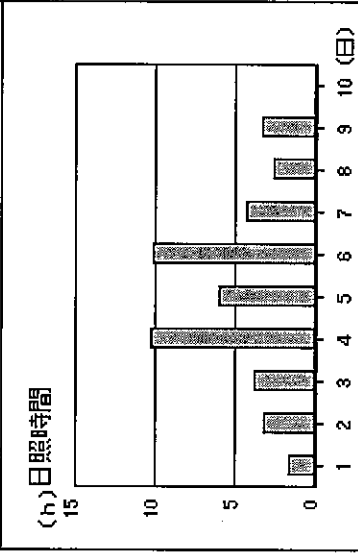
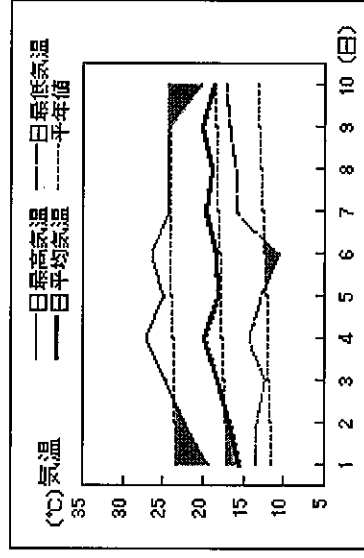
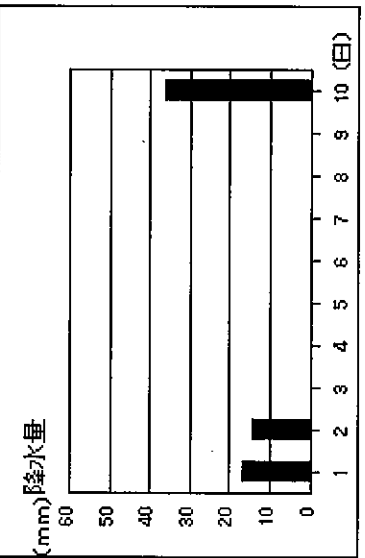
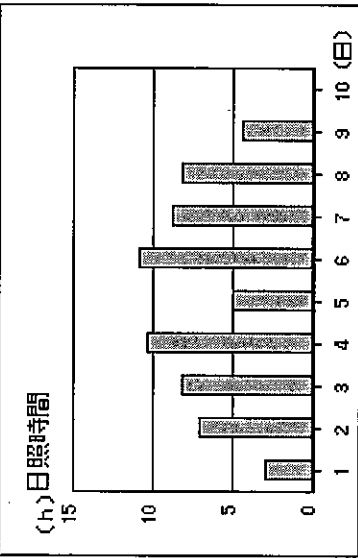
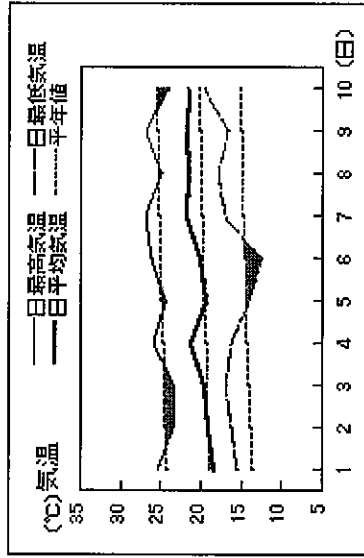


アメダス 気象経過図：2011年6月1日-2011年6月10日

出雲

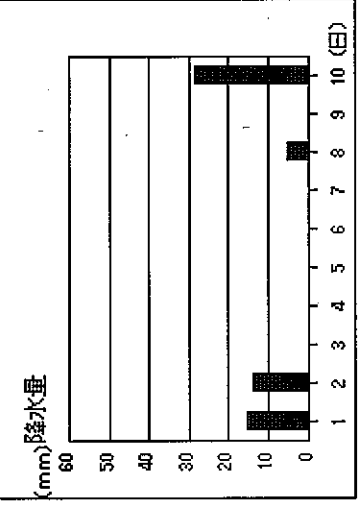
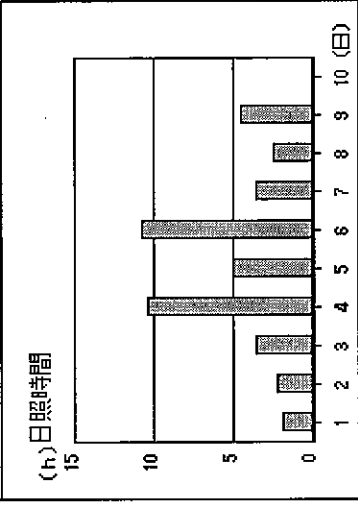
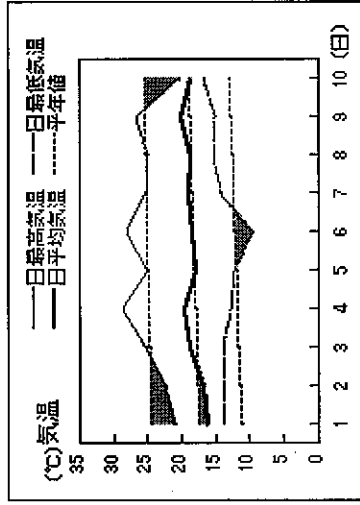
赤名

浜田

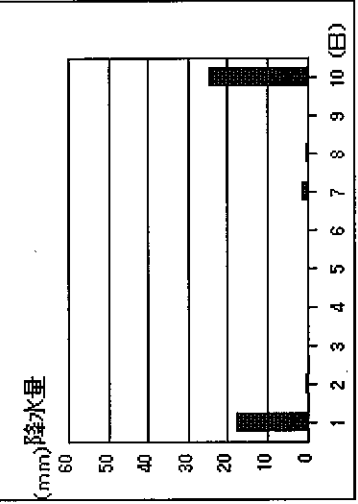
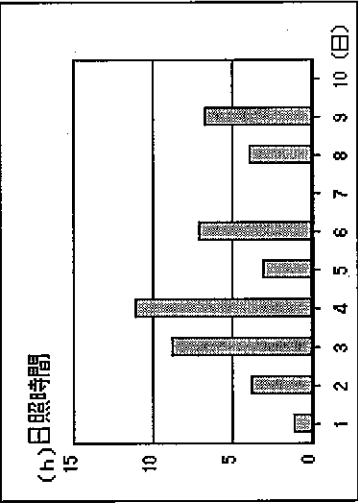
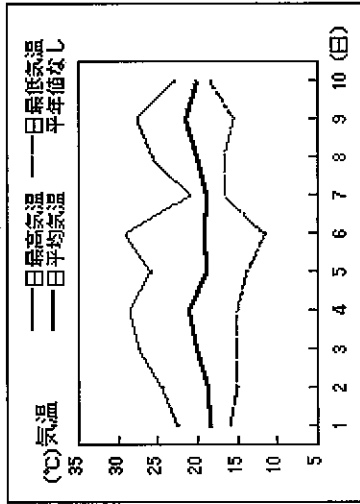


アメダス 気象経過図：2011年6月1日-2011年6月10日

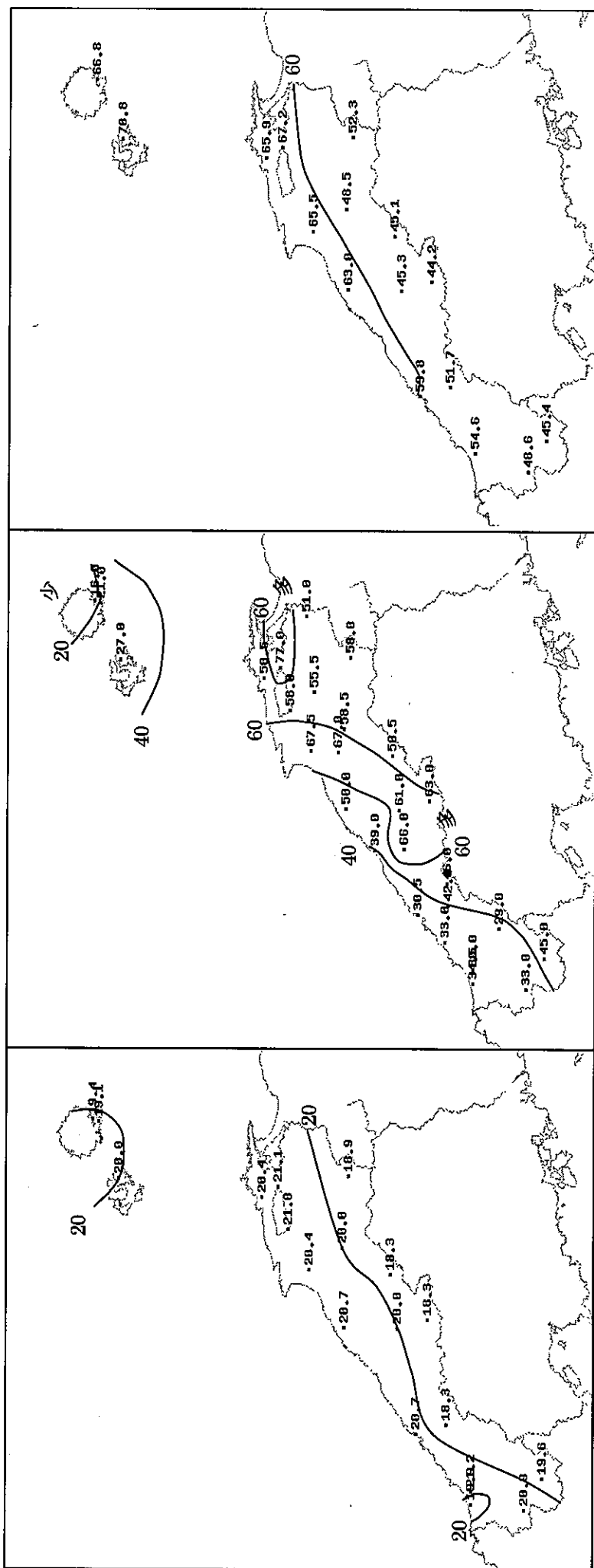
瑞穂



吉賀



2011年(平成23年)6月上旬の気象分布図



平均気温 (°C)

降水量 (mm)

日照時間 (h)

地域気象観測旬報

2011年6月1日～10日 島根県 (68)
(1/5)

観測所名	西郷	気温(°C)				風向・風速(m/s)				10°C以上積算気温			日照 (h)	
		平均	最高	最低	最大	平均	最大	瞬間	風向	日計	1時間	10分		
日付	1	16.6	19.6	13.8	1.3	NW	3.9	SSE	4.9	SSE	2.0	1.0	0.5	3.2
2	17.2	22.3	15.4	2.1	NE	4.7	SSE	6.7	SSE	9.0	4.0	1.5	1.6	
3	17.5	20.6	15.7	2.1	SSE	4.3	SSE	5.8	SSE	0.0	0.0	0.0	8.5	
4	20.1	22.5	16.1	5.0	WSW	10.6	WSW	15.8	WSW	0.0	0.0	0.0	5.6	
5	19.9	25.1	14.6	3.1	WSW	5.8	W	9.3	WSW	0.0	0.0	0.0	6.2	
6	19.0	25.9	12.9	2.4	WNW	6.3	SW	9.4	SW	0.0	0.0	0.0	11.0	
7	20.7	27.8	15.6	1.9	NW	6	SW	9.0	SSW	0.0	0.0	0.0	12.5	
8	20.9	25.2	16.6	1.9	SSE	4.2	SSE	5.8	SE	0.0	0.0	0.0	12.1	
9	21.5	24.4	18.3	5.2	WSW	10.6	WSW	15.3	WSW	0.0	0.0	0.0	6.1	
10	20.8	22.9	18.3	3.6	WSW	6.3	SW	10.9	SW	5.0	2.0	0.5	0.0	
前半旬	18.3	22.0	15.1	2.7	WSW	7.1	WSW	11.0					25.1	
後半旬	20.6	25.2	16.3	3.0	WSW	6.1	WSW	9.0		5.0			41.7	
旬	19.4	23.6	15.7	2.9	WSW	6.1	WSW	10.4		16.0			66.8	
平年差/比	+0.6	+0.3	+1.1										64	

観測所名	海士	気温(°C)				風向・風速(m/s)				10°C以上積算気温			日照 (h)	
		平均	最高	最低	最大	平均	最大	瞬間	風向	日計	1時間	10分		
日付	1	18.2	23.4	14.7	1.6	SSE	4.5	SSE	8.5	S	4.0	3.0	2.0	3.9
2	17.8	21.6	15.9	1.3	NNE	3.5	W	5.7	WNW	16.0	7.0	2.5	2.2	
3	19.2	23.8	16.6	1.4	SE	3.7	ESE	6.5	SSW	0.0	0.0	0.0	9.2	
4	20.5	22.9	18.8	4.8	SW	7.7	SW	18.4	W	0.0	0.0	0.0	6.7	
5	19.4	23.7	13.4	2.5	SW	5.6	W	10.4	WSW	0.0	0.0	0.0	7.5	
6	19.3	26.4	11.8	1.2	WSW	4.4	W	7.3	SW	0.0	0.0	0.0	10.6	
7	21.5	27.3	15.9	1.1	SW	4.2	SW	7.3	WSW	0.0	0.0	0.0	12.1	
8	21.1	26.2	16.6	1.3	W	5.2	W	8.2	W	0.0	0.0	0.0	11.9	
9	22.1	25.1	18.5	3.7	SW	8.1	WSW	14.4	WSW	0.0	0.0	0.0	6.7	
10	20.7	23.1	18.0	2.9	SW	7.6	W	13.1	WSW	7.0	2.5	1.0	0.0	
前半旬	19.0	23.1	15.9	2.3	SW	6.3	SW	11.6					29.5	
後半旬	20.9	25.6	16.2	2.0	SW	6.1	SW	11.2		7.0			41.3	
旬	20.4	24.4	16.0	2.2	SW	6.2	SW	11.4		27.0			70.8	
平年差/比	+0.9	+0.9	+1.1							105			121	

観測所名	西郷	気温(°C)				風向・風速(m/s)				10°C以上積算気温			日照 (h)
		平均	最高	最低	最大	平均	最大	瞬間	風向	日計	1時間	10分	
日付	1	16.4	19.6	13.9	1.8	SSE	4.3	NE	5.7	NE	2.0	1.0	0.5
2	16.9	21.7	15.4	2.4	SSW	5.6	WNW	8.7	WNW	13.0	6.5	2.0	
3	17.3	20.3	15.5	2.4	SE	4.7	SE	6.7	SE	0.0	0.0	0.0	
4	19.4	22.7	16.1	6.5	WSW	11.6	WSW	15.4	WSW	0.0	0.0	0.0	
5	19.5	24.8	15.0	3.4	WSW	7.5	W	11.8	W	0.0	0.0	0.0	
6	19.1	24.1	13.9	2.6	SSW	5.2	SW	7.7	SW	0.0	0.0	0.0	
7	21.2	26.4	18.0	2.5	NNE	5.6	WSW	7.2	WSW	0.0	0.0	0.0	
8	20.9	24.3	17.8	2.1	SW	4.3	SW	5.7	SW	0.0	0.0	0.0	
9	20.5	24.2	17.9	5.5	SW	9.1	W	14.4	W	0.0	0.0	0.0	
10	19.6	22.2	17.8	4.3	WSW	7.6	WSW	10.3	SSW	6.0	2.0	1.0	
前半旬	17.9	21.8	15.2	3.3	WSW	6.4	WSW	9.1		15.0			
後半旬	20.3	24.2	17.1	3.4	SW	6.1	SW	9.0		6.0			
旬	19.1	23.0	16.1	3.4	SW	6.3	SW	9.2		21.0			
平年差/比	+0.9	+0.7	+1.4							333			

観測所名	徳島	気温(°C)				風向・風速(m/s)				10°C以上積算気温			日照 (h)	
		平均	最高	最低	最大	平均	最大	瞬間	風向	日計	1時間	10分		
日付	1	18.1	24.7	15.2	1.5	SE	4.6	ESE	7.8	W	16.5	8.5	4.5	2.1
2	18.5	22.8	16.2	1.4	N	4	NNW	6.4	NW	8.0	6.0	3.5	3.6	
3	19.8	24.1	17.0	1.2	NNW	3.9	NNW	6.5	NW	0.0	0.0	0.0	8.0	
4	21.4	26.3	17.2	3.0	SW	7.8	SW	11.8	SSW	0.0	0.0	0.0	10.5	
5	19.4	23.8	15.7	2.1	ENE	5.9	W	9.2	W	0.0	0.0	0.0	5.5	
6	20.2	26.0	14.0	1.3	ENE	4.5	W	7.2	W	0.0	0.0	0.0	10.5	
7	21.6	26.9	17.1	1.7	N	5	W	7.3	W	0.0	0.0	0.0	10.5	
8	21.8	25.0	18.4	1.4	N	3.9	N	6.6	NW	0.0	0.0	0.0	9.5	
9	22.0	27.7	17.8	2.2	E	7.7	WSW	12.5	W	0.0	0.0	0.0	5.7	
10	21.3	23.8	18.9	1.8	S	4.9	S	7.2	S	26.0	9.0	3.5	0.0	
前半旬	19.4	24.3	16.3	1.8	E	6.1	E	9.8		24.5			29.7	
後半旬	21.4	25.9	17.2	1.7	N	5.4	N	8.5		26.0			36.2	
旬	20.4	25.1	16.8	1.8	E	5.8	E	8.7		50.5			65.9	
平年差/比	+0.9	+0.7	+1.8							208				

) : 統計値を求める対象となる資料の一部が欠けているが、その範囲が許容範囲内の値。
] : 統計値を求める対象となる資料が、許容する範囲内の資料数を満たさず、十分な信頼を保障できない値である。
 X : 統計値を求める対象となる資料が、参考値もしくは欠測により全く統計値を求めることができない。

地域気象観測旬報

2011年6月1日～10日 島根県 (68)
(2/5)

観測所名		松江										10℃以上積算気温				210
日付	日照 (h)	気温(℃)		風向/風速(m/s)		瞬間		日計		10分		降水量(mm)	日照 (h)			
		最高	最低	最大	平均	瞬間	瞬間	日計	10分							
1		18.4	24.7	15.4	1.9	SSE	4.7	N	7.2	S	14.0	5.5	3.0			
2		19.3	24.4	16.5	2.4	NE	7.2	NW	12.9	NW	8.5	5.5	4.5			
3		20.5	25.0	17.1	2.3	NNE	5.4	N	7.2	SW	0.0	0.0	0.0			
4		21.5	25.3	18.5	5.7	WSW	10.4	WSW	14.4	W	0.0	0.0	0.0			
5		20.2	25.0	16.0	3.2	WSW	6.9	NW	9.8	WSW	0.0	0.0	0.0			
6		21.0	28.6	13.7	2.2	SSW	4.9	W	8.2	SSE	0.0	0.0	0.0			
7		22.5	28.1	18.3	2.8	N	5.6	N	6.7	NNE	0.0	0.0	0.0			
8		22.6	26.4	19.4	2.3	W	5.6	NW	7.2	WNW	0.0	0.0	0.0			
9		22.1	27.4	18.0	5.2	WSW	11.3	WSW	14.4	WSW	0.0	0.0	0.0			
10		21.5	24.2	19.3	3.2	SSW	6.1	SW	8.2	SW	39.5	14.5	7.0			
前半旬		20.0	24.9	16.7	3.1	SSE					22.5					
後半旬		21.9	26.9	17.7	3.1	SSE					39.5					
旬		21.0	25.9	17.2	3.1	SSE					56.0					
平年差/比		+1.1	+0.8	+1.8							33.7					

観測所名		松江										10℃以上積算気温				211
日付	日照 (h)	気温(℃)		風向/風速(m/s)		瞬間		日計		10分		降水量(mm)	日照 (h)			
		最高	最低	最大	平均	瞬間	瞬間	日計	10分							
1		18.1	23.5	15.5	1.9	ESE	4.7	W	8.9	WSW	17.5	8.0	3.0	2.5		
2		19.2	24.6	16.1	2.2	NW	4.9	NW	7.3	NW	13.5	12.0	8.5	6.8		
3		20.3	25.5	17.3	2.0	ESE	5.7	ESE	8.3	ESE	0.0	0.0	0.0	8.3		
4		21.7	26.3	17.7	4.7	W	10.1	W	14.8	W	0.0	0.0	0.0	10.5		
5		20.4	25.9	16.8	2.6	W	7	NW	10.5	W	0.0	0.0	0.0	4.8		
6		21.4	28.2	15.0	2.0	W	4.6	W	6.5	W	0.0	0.0	0.0	10.4		
7		23.1	29.0	18.5	2.3	E	5.8	NW	7.9	NW	0.0	0.0	0.0	10.3		
8		23.0	27.0	19.9	2.3	NW	5.9	NW	8.4	NW	0.0	0.0	0.0	8.1		
9		22.4	27.8	18.2	4.3	W	10.3	W	15.3	WSW	0.0	0.0	0.0	5.5		
10		21.5	24.6	19.4	1.9	ESE	5.4	W	7.6	W	46.0	25.0	6.0	0.0		
前半旬		19.9	25.2	16.7	2.7	W					31.0			32.9		
後半旬		22.3	27.3	18.2	2.6	W					46.0			34.3		
旬		21.1	26.2	17.4	2.6	W					77.0			67.2		
平年差/比		+0.9	+0.9	+1.3							25.9			100		

観測所名		大田										10℃以上積算気温				204
日付	日照 (h)	気温(℃)		風向/風速(m/s)		瞬間		日計		10分		降水量(mm)	日照 (h)			
		最高	最低	最大	平均	瞬間	瞬間	日計	10分							
1		18.7	24.6	15.7	1.5	SSE	4.5	SE	7.9	SE	1.5	1.0	0.5	2.9		
2		19.6	24.6	16.9	1.5	SSE	3.4	NNW	5.1	NNW	0.0	0.0	0.0	4.1		
3		19.6	24.8	15.2	1.3	NW	4.2	NNW	6.6	NNW	0.0	0.0	0.0	9.9		
4		21.5	27.1	17.5	1.9	SE	4.7	W	10.0	W	0.0	0.0	0.0	10.6		
5		19.9	25.4	15.6	1.6	SSE	3.9	NW	7.2	NNW	0.0	0.0	0.0	6.2		
6		20.8	28.5	14.5	1.5	S	4	WNW	6.0	WNW	0.0	0.0	0.0	9.8		
7		22.2	27.8	18.0	1.7	SSE	4	N	8.1	SE	0.0	0.0	0.0	8.7		
8		21.1	25.6	17.9	1.9	SSE	4	NW	7.6	NW	0.0	0.0	0.0	5.7		
9		22.2	28.2	18.5	1.6	SE	3.6	W	8.6	NW	0.0	0.0	0.0	5.1		
10		21.1	24.0	19.3	1.3	SE	3.9	SSE	6.7	N	48.5	10.5	5.0	0.0		
前半旬		19.9	25.3	16.2	1.6	SSE					1.5			33.7		
後半旬		21.5	26.8	17.6	1.6	SSE					48.5			29.3		
旬		20.7	26.1	16.9	1.6	SSE					50.0			63.0		
平年差/比		+0.4	+0.3	+1.6							14.2			94		

観測所名		出雲										10℃以上積算気温				204
日付	日照 (h)	気温(℃)		風向/風速(m/s)		瞬間		日計		10分		降水量(mm)	日照 (h)			
		最高	最低	最大	平均	瞬間	瞬間	日計	10分							
1		18.4	25.3	15.5	1.8	ENE	3.9	S	7.7	SSW	17.0	9.0	6.5	2.9		
2		19.0	23.5	16.2	1.5	ESE	3.6	WNW	6.1	WNW	14.5	12.0	7.5	7.0		
3		19.5	23.4	16.8	1.5	W	4.8	WSW	7.9	W	0.0	0.0	0.0	8.1		
4		21.2	25.7	16.2	2.5	WSW	7.1	WSW	13.0	W	0.0	0.0	0.0	10.3		
5		19.3	24.3	14.0	1.5	WSW	4.3	WSW	8.0	WNW	0.0	0.0	0.0	5.0		
6		19.9	26.0	12.5	1.3	W	3.8	WSW	6.3	WSW	0.0	0.0	0.0	10.8		
7		21.8	26.8	16.8	1.7	WSW	4.4	SW	7.0	W	0.0	0.0	0.0	8.8		
8		21.4	24.9	17.7	1.4	W	4.2	WNW	7.1	W	0.0	0.0	0.0	8.2		
9		21.7	26.8	16.7	2.2	WSW	5.5	WSW	11.3	W	0.0	0.0	0.0	4.4		
10		21.5	24.1	19.5	1.4	WSW	3.7	ENE	5.4	ENE	36.0	15.5	4.5	0.0		
前半旬		19.5	24.4	15.7	1.8	WSW					31.5			33.3		
後半旬		21.3	25.7	16.6	1.6	WSW					36.0			32.2		
旬		20.4	25.1	16.2	1.7	WSW					67.5			65.5		
平年差/比		+0.8	+0.1	+1.9							21.3			98		

地域気象観測旬報

2011年6月1日～10日 島根県 (68)
(3/5)

観測所名		気温(°C)		風向・風速(m/s)		10°C以上積算気温		降水量(mm)		日照		
日付	平均	最高	最低	平均	最大	風向	瞬間	日計	10分	日計	(h)	
1	17.1	23.6	14.7	1.0	SSE	SSW	8.4	SW	10.0	6.5	4.0	3.1
2	18.3	23.0	14.6	1.0	SE	N	6.1	N	17.5	16.9	13.0	3.3
3	19.6	27.8	13.7	1.1	NNW	5.8	NNW	0.0	0.0	0.0	0.0	5.3
4	21.4	28.8	15.3	1.8	S	5.6	SSE	13.2	SSE	0.0	0.0	10.2
5	19.5	25.7	13.7	1.4	SSE	4.8	N	8.8	N	0.0	0.0	3.6
6	19.7	26.2	11.3	0.9	N	3.6	N	6.4	N	0.0	0.0	9.1
7	21.7	28.6	15.8	1.4	SSE	4.6	SSE	8.2	SSE	0.0	0.0	8.0
8	21.1	26.3	17.2	0.9	SSE	3.3	NNW	5.4	NW	0.0	0.0	1.8
9	21.5	28.4	15.8	1.4	SSE	4.5	SSE	9.4	SE	0.0	0.0	4.1
10	19.7	23.4	17.7	0.7	SSE	4.1	SSE	10.3	SSE	31.0	10.5	5.0
前半旬	19.2	25.8	14.4	1.3	SSE					27.5		25.5
後半旬	20.7	27.0	15.6	1.1	SSE					31.0		23.0
旬	20.0	26.4	15.0	1.2	SSE					58.5		48.5
平年差/比	+1.0	+1.0	+1.9							17.0		8.2

観測所名		気温(°C)		風向・風速(m/s)		10°C以上積算気温		降水量(mm)		日照		
日付	平均	最高	最低	平均	最大	風向	瞬間	日計	10分	日計	(h)	
1	15.3	19.3	13.5	0.6	SSW	1.9	SSW	7.0	S	15.0	5.0	3.5
2	16.7	22.2	13.3	0.7	S	2.9	SE	5.2	SE	3.0	2.5	1.5
3	18.1	24.7	12.2	1.1	SE	4.4	SE	7.1	SE	0.0	0.0	3.8
4	19.7	27.1	14.2	1.0	S	2.7	SE	6.0	NNE	0.0	0.0	10.2
5	18.1	24.9	12.6	0.9	N	3.4	NNE	7.1	NNW	0.0	0.0	6.0
6	18.3	26.3	10.5	0.8	SSE	2	N	5.4	NNW	0.0	0.0	10.1
7	19.4	24.2	15.8	1.2	SE	3.4	ESE	7.8	SSE	0.0	0.0	4.3
8	18.8	24.4	15.9	0.8	SSW	3.5	SE	5.7	SE	2.0	1.5	2.6
9	20.1	24.3	16.5	1.4	SE	4.5	SE	8.1	SE	0.0	0.0	3.3
10	18.5	20.2	17.1	0.4	SSW	1.6	SE	4.0	ESE	30.5	8.0	4.0
前半旬	17.6	23.6	13.2	0.9	S					18.0		24.8
後半旬	19.0	23.9	15.2	0.9	SE					32.5		20.3
旬	18.3	23.8	14.2	0.9	S					50.5		45.1
平年差/比	+0.4	-0.3	+2.0							12.7		7.1

観測所名		気温(°C)		風向・風速(m/s)		10°C以上積算気温		降水量(mm)		日照		
日付	平均	最高	最低	平均	最大	風向	瞬間	日計	10分	日計	(h)	
1	15.9	21.2	13.9	1.0	NE	5	SW	10.8	SSW	16.0	3.5	1.5
2	17.1	22.9	13.8	0.9	NW	4.1	NW	6.2	WNW	5.0	2.5	1.5
3	18.8	26.3	12.4	1.0	SW	3.8	SW	6.4	WSW	0.0	0.0	7.1
4	19.9	27.4	13.4	2.1	W	8	WNW	11.5	WSW	0.0	0.0	11.4
5	18.0	25.2	12.5	1.1	WNW	4.8	NW	7.2	WNW	0.0	0.0	3.9
6	18.8	27.3	10.5	0.9	WNW	3.8	WNW	6.8	NNE	0.0	0.0	9.7
7	20.4	26.6	14.7	1.2	SSE	3.4	E	7.1	SSE	0.0	0.0	7.8
8	20.5	26.5	16.8	1.0	NNE	3.1	WNW	5.3	WNW	0.0	0.0	2.7
9	20.7	26.7	14.5	1.3	SW	4.9	SW	8.0	SSW	0.0	0.0	5.5
10	18.6	21.5	16.5	0.7	NE	2.8	NE	4.5	NE	37.0	9.5	4.0
前半旬	17.9	24.6	13.2	1.2	WNW					21.0		26.6
後半旬	19.8	25.7	14.6	1.0	NE					37.0		25.7
旬	18.9	25.2	13.9	1.1	WNW					58.0		52.3
平年差/比	+0.4	+0.2	+1.4							17.6		8.2

観測所名		気温(°C)		風向・風速(m/s)		10°C以上積算気温		降水量(mm)		日照		
日付	平均	最高	最低	平均	最大	風向	瞬間	日計	10分	日計	(h)	
1	17.3	24.5	14.9	0.9	NNE	3.3	S	7.1	SSW	11.0	7.5	6.5
2	18.1	23.4	14.9	0.7	WNW	1.9	NNW	4.4	WNW	13.0	12.0	5.0
3	20.3	26.4	15.4	0.9	NNW	2.5	ESE	4.5	S	0.0	0.0	4.9
4	21.4	28.8	15.9	1.5	WSW	5.5	WSW	10.8	WSW	0.0	0.0	11.1
5	19.3	26.5	14.7	0.9	NNW	2.9	N	6.2	N	0.0	0.0	6.4
6	20.1	28.2	13.5	0.8	NNW	2.8	SSW	4.9	SSW	0.0	0.0	8.5
7	21.2	27.2	15.6	1.3	SSE	3.8	SSE	9.2	WSW	0.0	0.0	4.0
8	20.8	26.2	17.3	0.8	WNW	2.8	NE	5.0	NNE	6.0	4.5	1.0
9	21.1	28.2	15.6	0.7	N	2.2	N	4.8	N	0.0	0.0	3.9
10	19.9	21.1	18.7	0.6	NE	2.9	S	6.3	WSW	31.0	11.5	7.0
前半旬	19.3	25.9	15.2	1.0	NNW					24.0		26.6
後半旬	20.6	26.6	16.1	0.8	NNW					37.0		18.7
旬	20.0	26.3	15.7	0.9	NNW					61.0		45.3
平年差/比	+0.7	+0.3	+1.9							168		80

地域気象観測旬報

2011年6月1日～10日 島根県 (68)
(4/5)

観測所名		浜田		気温(℃)		風向・風速(m/s)		10℃以上積算気温		10℃以上積算気温		日照	
日付	平均	最高	最低	平均	最大	瞬間	風向	日計	時間	日計	時間	日計	日照
1	19.5	25.7	16.0	1.6	ENE	3.8	N	5.6	WSW	0.5	0.5	0.5	3.2
2	19.4	23.8	16.5	2.0	ENE	3.1	N	4.7	N	0.0	0.0	0.0	4.7
3	19.6	23.8	17.0	1.7	ENE	3.5	N	4.8	NW	0.0	0.0	0.0	8.7
4	21.8	24.7	18.2	5.2	SW	8.6	SW	13.4	WSW	0.0	0.0	0.0	10.7
5	20.6	24.7	16.8	1.7	ENE	4.7	SSW	6.2	SSW	0.0	0.0	0.0	7.4
6	20.9	26.3	15.3	1.8	ENE	3.1	SW	4.4	SW	0.0	0.0	0.0	8.8
7	21.5	24.7	18.6	2.1	ENE	4.2	NNW	6.0	NNW	0.0	0.0	0.0	4.6
8	21.1	24.2	18.9	1.9	WSW	3.5	WSW	5.0	WSW	0.0	0.0	0.0	6.0
9	21.3	23.9	18.2	3.5	SW	6.6	SW	10.1	SW	0.0	0.0	0.0	5.7
10	21.1	22.6	18.7	1.5	NE	4.8	SW	6.7	NNE	0.0	4.5	4.0	0.0
前半旬	20.2	24.5	16.9	2.4	ENE					0.5		30.0	34.7
後半旬	21.2	24.3	17.9	2.2	ENE							30.0	25.1
旬	20.7	24.4	17.4	2.3	ENE					30.5		30.5	59.8
平年差/比	+0.8	+0.4	+1.5								93		89

観測所名		瑞穂		気温(℃)		風向・風速(m/s)		10℃以上積算気温		10℃以上積算気温		日照	
日付	平均	最高	最低	平均	最大	瞬間	風向	日計	時間	日計	時間	日計	日照
1	16.0	21.0	13.7	1.0	E	3.7	S	10.0	S	15.5	6.5	3.0	1.9
2	16.6	22.4	13.7	0.7	W	3.2	WNW	6.6	NW	14.0	13.5	12.5	2.2
3	18.5	25.0	13.8	0.8	SSW	2.7	S	5.8	SSW	0.0	0.0	0.0	3.6
4	19.5	28.6	12.6	1.6	WNW	6.1	W	12.7	WNW	0.0	0.0	0.0	10.3
5	17.9	24.9	12.2	0.8	WNW	4	WNW	8.2	W	0.0	0.0	0.0	5.0
6	18.2	28.0	9.6	0.6	ENE	3.2	WNW	6.2	W	0.0	0.0	0.0	10.7
7	19.0	25.2	14.0	1.4	ESE	3.8	E	7.5	ESE	0.0	0.0	0.0	3.5
8	18.7	24.3	15.3	0.9	ENE	3.4	ENE	6.6	E	5.0	1.5	0.5	2.5
9	20.1	26.6	15.0	1.0	S	3.1	S	6.6	S	0.0	0.0	0.0	4.5
10	18.5	20.3	16.7	0.5	E	3.3	WNW	8.8	W	28.5	9.0	5.0	0.0
前半旬	17.7	24.4	13.2	1.0	WNW					29.5			23.0
後半旬	18.9	25.0	14.1	0.9	E					33.5			21.2
旬	18.3	24.7	13.7	0.9	E					63.0			44.2
平年差/比	-0.1	-0.4	+1.7							177			72

観測所名		那珂		気温(℃)		風向・風速(m/s)		10℃以上積算気温		10℃以上積算気温		日照	
日付	平均	最高	最低	平均	最大	瞬間	風向	日計	時間	日計	時間	日計	日照
1	16.4	23.1	13.0	0.8	N	3.2	S	9.3	SSE	2.0	1.0	0.5	1.7
2	16.4	22.0	11.8	0.9	N	3.9	N	6.3	NNW	0.0	0.0	0.0	1.5
3	18.2	25.9	11.5	1.0	WSW	2.7	W	6.0	WSW	0.0	0.0	0.0	10.5
4	19.5	26.2	14.0	1.2	SSE	3.8	W	8.7	SSW	0.0	0.0	0.0	10.7
5	17.8	24.8	12.1	0.9	N	4.1	N	6.4	N	0.0	0.0	0.0	6.7
6	18.0	26.1	9.7	0.9	N	2.7	NW	5.0	NW	0.0	0.0	0.0	8.1
7	19.0	25.0	14.4	1.1	N	3.8	SE	7.8	SE	0.0	0.0	0.0	3.1
8	19.5	25.1	15.0	0.8	NNW	2.9	NNW	5.1	NNE	0.0	0.0	0.0	3.0
9	19.5	26.7	13.2	0.8	WSW	3	W	6.5	WNW	0.0	0.0	0.0	6.4
10	18.9	20.9	18.8	0.6	N	3.6	N	5.1	N	40.0	8.0	6.5	0.0
前半旬	17.7	24.4	12.5	1.0	N					2.0			31.1
後半旬	19.0	24.8	13.8	0.8	N					40.0			20.6
旬	18.3	24.6	13.2	0.9	N					42.0			51.7
平年差/比	+0.3	+0.5	+1.1							117			84

観測所名		高津		気温(℃)		風向・風速(m/s)		10℃以上積算気温		10℃以上積算気温		日照	
日付	平均	最高	最低	平均	最大	瞬間	風向	日計	時間	日計	時間	日計	日照
1	18.6	23.5	15.3	2.2	SSE	5.5	SSE	7.2	SSE	0.0	0.0	0.0	0.0
2	18.7	21.7	16.6	2.0	S	4.3	S	5.7	S	0.0	0.0	0.0	0.0
3	18.8	21.3	16.0	2.0	SE	4.9	NW	5.7	SSE	0.0	0.0	0.0	0.0
4	21.2	26.4	16.9	3.6	WNW	8.7	WNW	10.8	W	0.0	0.0	0.0	0.0
5	19.5	23.5	16.5	2.4	SSE	4.3	SSE	5.7	S	0.0	0.0	0.0	0.0
6	20.1	26.0	15.5	2.8	SSE	4.7	SSE	6.7	S	0.0	0.0	0.0	0.0
7	20.6	24.2	18.1	2.1	N	6.8	SSE	9.3	SSE	0.0	0.0	0.0	0.0
8	20.2	22.9	18.3	2.3	SSE	5.2	WNW	6.7	NW	0.0	0.0	0.0	0.0
9	21.4	28.2	17.4	3.3	S	8.5	WNW	11.3	W	0.0	0.0	0.0	0.0
10	20.0	22.9	18.4	1.5	SSE	4.3	WNW	6.2	ENE	34.5	10.5	3.0	0.0
前半旬	19.4	23.3	16.3	2.4	SSE								0.0
後半旬	20.5	24.8	17.5	2.4	SSE					34.5			0.0
旬	19.9	24.1	16.9	2.4	SSE					34.5			0.0
平年差/比	+0.8	+0.9	+1.5							196			0.0

地域気象観測旬報

2011年6月1日～10日 島根県 (68)
(5/5)

観測所名	益田		10℃以上積算気温										日照 (h)	
	平均	最高	最低	平均	最高	最低	平均	最高	最低	平均	最高	最低		平均
日付	1	2	3	4	5	6	7	8	9	10	前半旬	後半旬	年平均	212
平均	19.7	26.7	16.3	1.2	SE	3.9	S	7.1	SSE	0.5	0.5	0.5	0.5	1.7
最高	19.9	23.8	16.5	1.3	NNW	2.9	N	5.6	N	0.0	0.0	0.0	0.0	4.5
最低	20.0	23.9	16.8	1.3	NNW	3	WNW	5.2	WNW	0.0	0.0	0.0	0.0	7.6
平均	22.7	29.5	17.9	1.9	ESE	4.4	WNW	8.1	W	0.0	0.0	0.0	0.0	10.8
最高	20.8	24.9	17.3	1.3	S	3.4	N	5.8	N	0.0	0.0	0.0	0.0	6.4
最低	21.4	27.6	15.6	1.3	SSE	2.7	NNW	5.0	N	0.0	0.0	0.0	0.0	8.4
平均	21.9	25.6	18.8	1.3	NNW	3	SSE	7.5	SSE	0.0	0.0	0.0	0.0	2.5
最高	21.7	25.2	19.5	1.3	NNW	2.6	WNW	5.3	N	0.0	0.0	0.0	0.0	6.9
最低	22.4	29.7	17.9	1.5	E	4.2	WNW	7.9	WNW	0.0	0.0	0.0	0.0	5.8
平均	21.2	23.4	19.2	0.9	NNW	1.8	NNW	4.2	N	29.5	6.0	2.0	0.0	0.0
最高	20.6	25.8	17.0	1.4	ESE					0.5			31.0	
最低	21.7	26.3	18.2	1.3	NNW					29.5			23.6	
平均	21.2	26.0	17.6	1.3	NNW					30.0			54.6	
最高	+0.8	+0.9	+1.7							97			81	

観測所名	津和野		10℃以上積算気温										日照 (h)	
	平均	最高	最低	平均	最高	最低	平均	最高	最低	平均	最高	最低		平均
日付	1	2	3	4	5	6	7	8	9	10	前半旬	後半旬	年平均	209
平均	19.2	25.9	15.8	1.3	NNE	4.9	SSW	8.1	S	5.0	3.5	3.0	3.4	
最高	18.8	24.1	14.9	1.1	NE	3.5	N	6.8	NNE	0.0	0.0	0.0	1.7	
最低	21.1	29.0	15.4	1.4	SSW	4.4	SSW	8.1	SSW	0.0	0.0	0.0	9.5	
平均	22.6	29.3	16.4	2.3	S	6.7	SSW	10.2	S	0.0	0.0	0.0	11.1	
最高	20.1	27.6	15.5	1.0	N	3.9	NNE	7.0	NNE	0.0	0.0	0.0	3.0	
最低	20.9	30.2	13.2	0.8	N	3.6	NNE	6.7	NNE	0.0	0.0	0.0	7.6	
平均	20.9	24.6	18.2	1.4	NNE	4.6	SSW	8.4	SSW	0.0	0.0	0.0	0.0	
最高	21.7	28.3	18.1	1.3	SSW	5.2	S	9.2	S	0.0	0.0	0.0	4.9	
最低	22.7	28.3	16.3	2.1	SSW	5.1	SSW	8.7	SSW	0.0	0.0	0.0	7.4	
平均	21.3	23.8	19.1	1.1	SW	3.9	SSW	7.0	SSW	28.0	6.0	2.0	0.0	
最高	20.4	27.2	15.6	1.4	SSW					5.0			28.7	
最低	21.5	27.0	17.0	1.3	SSW					28.0			19.9	
平均	20.9	27.1	16.3	1.4	SSW					33.0			48.6	
最高	+0.8	+0.3	+1.8							98			85	

観測所名	吉賀		10℃以上積算気温										日照 (h)	
	平均	最高	最低	平均	最高	最低	平均	最高	最低	平均	最高	最低		平均
日付	1	2	3	4	5	6	7	8	9	10	前半旬	後半旬	年平均	196
平均	18.2	22.5	15.9	1.1	WSW	3.8	W	6.0	W	18.0	10.5	5.0	1.1	
最高	18.6	24.3	14.9	1.1	NNE	5.4	ENE	9.2	ENE	0.5	0.5	0.5	3.8	
最低	20.1	27.3	15.2	1.3	WSW	4.5	WSW	7.6	W	0.0	0.0	0.0	8.8	
平均	21.0	28.5	14.9	1.4	S	5.4	SSW	8.9	WSW	0.0	0.0	0.0	11.1	
最高	18.7	25.7	13.7	1.4	NE	7.4	ENE	11.4	ENE	0.0	0.0	0.0	3.0	
最低	19.1	28.9	11.5	0.9	NE	2.1	S	5.9	SW	0.0	0.0	0.0	7.0	
平均	18.8	21.0	16.6	2.6	WSW	5.7	WSW	8.7	SW	1.5	0.5	0.5	0.0	
最高	20.0	25.5	16.7	1.1	WSW	3.9	WSW	7.1	SW	0.5	0.5	0.5	3.9	
最低	21.5	27.4	15.3	1.4	SSW	3.4	SW	6.5	SW	0.0	0.0	0.0	6.7	
平均	20.1	22.9	18.2	1.4	WSW	4.5	WSW	7.6	NNE	24.5	6.0	2.0	0.0	
最高	19.3	25.7	14.9	1.3	NE					18.5			27.8	
最低	19.9	25.1	15.7	1.5	WSW					26.5			17.6	
平均	19.6	25.4	15.3	1.4	WSW					45.0			45.4	
最高	//	//	//	//						//			//	
最低	//	//	//	//						//			//	

観測所名	津和野		10℃以上積算気温										日照 (h)	
	平均	最高	最低	平均	最高	最低	平均	最高	最低	平均	最高	最低		平均
日付	1	2	3	4	5	6	7	8	9	10	前半旬	後半旬	年平均	209
平均	19.2	25.9	15.8	1.3	NNE	4.9	SSW	8.1	S	5.0	3.5	3.0	3.4	
最高	18.8	24.1	14.9	1.1	NE	3.5	N	6.8	NNE	0.0	0.0	0.0	1.7	
最低	21.1	29.0	15.4	1.4	SSW	4.4	SSW	8.1	SSW	0.0	0.0	0.0	9.5	
平均	22.6	29.3	16.4	2.3	S	6.7	SSW	10.2	S	0.0	0.0	0.0	11.1	
最高	20.1	27.6	15.5	1.0	N	3.9	NNE	7.0	NNE	0.0	0.0	0.0	3.0	
最低	20.9	30.2	13.2	0.8	N	3.6	NNE	6.7	NNE	0.0	0.0	0.0	7.6	
平均	20.9	24.6	18.2	1.4	NNE	4.6	SSW	8.4	SSW	0.0	0.0	0.0	0.0	
最高	21.7	28.3	18.1	1.3	SSW	5.2	S	9.2	S	0.0	0.0	0.0	4.9	
最低	22.7	28.3	16.3	2.1	SSW	5.1	SSW	8.7	SSW	0.0	0.0	0.0	7.4	
平均	21.3	23.8	19.1	1.1	SW	3.9	SSW	7.0	SSW	28.0	6.0	2.0	0.0	
最高	20.4	27.2	15.6	1.4	SSW					5.0			28.7	
最低	21.5	27.0	17.0	1.3	SSW					28.0			19.9	
平均	20.9	27.1	16.3	1.4	SSW					33.0			48.6	
最高	+0.8	+0.3	+1.8							98			85	

地域雨量観測旬報

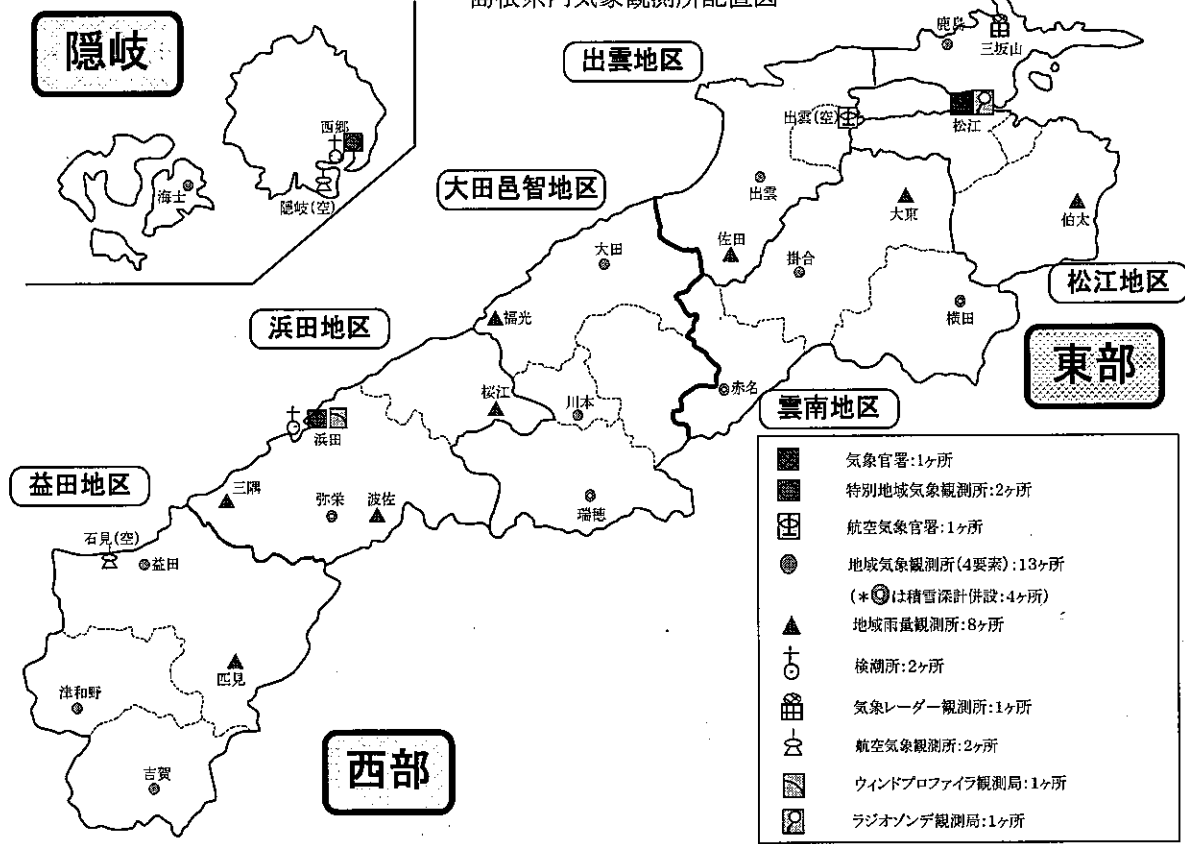
2011年6月1日～10日 島根県 (88)
(1/1)

観測所名	大東				白木				依田				榑光				榑江				三隅				
	降水量(mm)		降水量(mm)		降水量(mm)		降水量(mm)		降水量(mm)		降水量(mm)		降水量(mm)		降水量(mm)		降水量(mm)		降水量(mm)		降水量(mm)		降水量(mm)		
	日計	平年比	最大10分間	最大1時間	日計	平年比	最大10分間	最大1時間	日計	平年比	最大10分間	最大1時間	日計	平年比	最大10分間	最大1時間	日計	平年比	最大10分間	最大1時間	日計	平年比	最大10分間	最大1時間	
日付	7.5	3.0	1.5	14.0	5.5	17.5	8.0	2.0	1.5	1.0	1.5	1.0	0.5	1.0	1.0	0.5	1.0	1.5	1.0	1.0	1.0	1.0	0.5	1.0	0.5
1	18.0	14.0	9.5	7.5	5.5	11.5	8.0	6.0	4.5	1.5	29.5	24.0	10.0	0.0	0.0	0.0	29.5	24.0	10.0	0.0	0.0	0.0	0.0	0.0	0.0
2	0.0	0.0	0.0	0.0	0.0	0.0	0.0	0.0	0.0	0.0	0.0	0.0	0.0	0.0	0.0	0.0	0.0	0.0	0.0	0.0	0.0	0.0	0.0	0.0	0.0
3	0.0	0.0	0.0	0.0	0.0	0.0	0.0	0.0	0.0	0.0	0.0	0.0	0.0	0.0	0.0	0.0	0.0	0.0	0.0	0.0	0.0	0.0	0.0	0.0	0.0
4	0.0	0.0	0.0	0.0	0.0	0.0	0.0	0.0	0.0	0.0	0.0	0.0	0.0	0.0	0.0	0.0	0.0	0.0	0.0	0.0	0.0	0.0	0.0	0.0	0.0
5	0.0	0.0	0.0	0.0	0.0	0.0	0.0	0.0	0.0	0.0	0.0	0.0	0.0	0.0	0.0	0.0	0.0	0.0	0.0	0.0	0.0	0.0	0.0	0.0	0.0
半旬計/最大	25.5	15.0	14.0	9.5	21.5	17.5	8.0	8.0	4.5	4.5	31.0	24.0	10.0	1.0	1.0	5	31.0	24.0	10.0	1.0	1.0	5	1.0	1.0	0.5
6	0.0	0.0	0.0	0.0	0.0	0.0	0.0	0.0	0.0	0.0	0.0	0.0	0.0	0.0	0.0	0.0	0.0	0.0	0.0	0.0	0.0	0.0	0.0	0.0	0.0
7	0.0	0.0	0.0	0.0	0.0	0.0	0.0	0.0	0.0	0.0	0.0	0.0	0.0	0.0	0.0	0.0	0.0	0.0	0.0	0.0	0.0	0.0	0.0	0.0	0.0
8	0.0	0.0	0.0	0.0	0.0	0.0	0.0	0.0	0.0	0.0	0.0	0.0	0.0	0.0	0.0	0.0	0.0	0.0	0.0	0.0	0.0	0.0	0.0	0.0	0.0
9	0.0	0.0	0.0	0.0	0.0	0.0	0.0	0.0	0.0	0.0	0.0	0.0	0.0	0.0	0.0	0.0	0.0	0.0	0.0	0.0	0.0	0.0	0.0	0.0	0.0
10	30.0	6.5	3.0	29.5	9.0	10.5	3.0	31.0	6.5	3.5	35.0	9.5	7.5	32.0	204	7.0	35.0	9.5	7.5	32.0	204	7.0	7.0	2.5	
半旬計/最大	55.5	188	30.0	51.0	177	33.0	179	10.5	3.0	31.0	67.0	121	39.0	31.5	86.0	110	67.0	31.5	31.5	86.0	110	33.0	33.0	110	
旬最大	30.0	14.0	9.5	29.5	9.0	17.5	8.0	31.0	6.5	3.5	31.0	24.0	10.0	2	2	2	31.0	10.0	2	2	2	10	7.0	2.5	
起日	10	2	2	10	2	1	2	10	10	10	2	10	10	10	2	2	10	10	10	2	2	10	10	10	

観測所名	彦佐				四見				榑江				榑光				三隅							
	降水量(mm)		降水量(mm)		降水量(mm)		降水量(mm)		降水量(mm)		降水量(mm)		降水量(mm)		降水量(mm)		降水量(mm)		降水量(mm)		降水量(mm)		降水量(mm)	
	日計	平年比	最大10分間	最大1時間	日計	平年比	最大10分間	最大1時間	日計	平年比	最大10分間	最大1時間	日計	平年比	最大10分間	最大1時間	日計	平年比	最大10分間	最大1時間	日計	平年比	最大10分間	最大1時間
日付	2.0	1.0	0.5	5.0	2.5	1.0	0.0	0.0	0.0	0.0	0.0	0.0	0.0	0.0	0.0	0.0	0.0	0.0	0.0	0.0	0.0	0.0	0.0	0.0
1	0.5	0.5	0.0	0.0	0.0	0.0	0.0	0.0	0.0	0.0	0.0	0.0	0.0	0.0	0.0	0.0	0.0	0.0	0.0	0.0	0.0	0.0	0.0	0.0
2	0.0	0.0	0.0	0.0	0.0	0.0	0.0	0.0	0.0	0.0	0.0	0.0	0.0	0.0	0.0	0.0	0.0	0.0	0.0	0.0	0.0	0.0	0.0	0.0
3	0.0	0.0	0.0	0.0	0.0	0.0	0.0	0.0	0.0	0.0	0.0	0.0	0.0	0.0	0.0	0.0	0.0	0.0	0.0	0.0	0.0	0.0	0.0	0.0
4	0.0	0.0	0.0	0.0	0.0	0.0	0.0	0.0	0.0	0.0	0.0	0.0	0.0	0.0	0.0	0.0	0.0	0.0	0.0	0.0	0.0	0.0	0.0	0.0
5	0.0	0.0	0.0	0.0	0.0	0.0	0.0	0.0	0.0	0.0	0.0	0.0	0.0	0.0	0.0	0.0	0.0	0.0	0.0	0.0	0.0	0.0	0.0	0.0
6	0.0	0.0	0.0	0.0	0.0	0.0	0.0	0.0	0.0	0.0	0.0	0.0	0.0	0.0	0.0	0.0	0.0	0.0	0.0	0.0	0.0	0.0	0.0	0.0
7	0.0	0.0	0.0	0.0	0.0	0.0	0.0	0.0	0.0	0.0	0.0	0.0	0.0	0.0	0.0	0.0	0.0	0.0	0.0	0.0	0.0	0.0	0.0	0.0
8	0.0	0.0	0.0	0.0	0.0	0.0	0.0	0.0	0.0	0.0	0.0	0.0	0.0	0.0	0.0	0.0	0.0	0.0	0.0	0.0	0.0	0.0	0.0	0.0
9	0.0	0.0	0.0	0.0	0.0	0.0	0.0	0.0	0.0	0.0	0.0	0.0	0.0	0.0	0.0	0.0	0.0	0.0	0.0	0.0	0.0	0.0	0.0	0.0
10	43.5	11.0	6.0	23.5	5.0	5.0	1.5	23.5	5.0	1.5	23.5	5.0	1.5	23.5	5.0	1.5	23.5	5.0	1.5	23.5	5.0	1.5	23.5	5.0
半旬計/最大	43.5	219	11.0	24.0	129	6.0	29.0	88	5.0	1.5	23.5	5.0	1.5	23.5	5.0	1.5	23.5	5.0	1.5	23.5	5.0	1.5	23.5	5.0
旬計	46.0	123	11.0	29.0	88	6.0	23.5	5.0	1.5	23.5	5.0	1.5	23.5	5.0	1.5	23.5	5.0	1.5	23.5	5.0	1.5	23.5	5.0	1.5
旬最大	43.5	10	10	23.5	5.0	10	10	23.5	5.0	1.5	23.5	5.0	1.5	23.5	5.0	1.5	23.5	5.0	1.5	23.5	5.0	1.5	23.5	5.0
起日	10	10	10	10	10	10	10	10	10	10	10	10	10	10	10	10	10	10	10	10	10	10	10	10

) : 統計値を求める対象となる資料の一部が欠けているが、その範囲が許容の範囲内の値。
] : 統計値を求める対象となる資料が、許容する範囲内の資料数を満たさず、十分な信頼を保障できない値である。
 X : 統計値を求める対象となる資料が、参考値もしくは欠測により全く統計値を求めることができない。

島根県内気象観測所配置図



平成23年04月11日現在

島根県地域気象観測所（アメダス）所在地一覧表

観測所	気温	降水量	日照	風向 風速	積雪	所在地	緯度	経度	海面上 の高さ
西郷	○	○	○	○	○	隠岐郡隠岐の島町西町大城（西郷特別地域気象観測所）	36°12.2'	133°20.0'	27m
西郷岬	○	○		○		隠岐郡隠岐の島町岬町字風の松（隠岐航空気象観測所）	36°10.7'	133°19.4'	80m
海士	○	○	○	○		隠岐郡海士町大字海士	36°05.8'	133°05.8'	3m
鹿島	○	○	○	○		松江市鹿島町北講武	35°31.2'	133°01.3'	5m
斐川	○	○		○		簸川郡斐川町大字沖州字反（出雲空港出張所）	35°24.8'	132°53.4'	2m
松江	○	○	○	○	○	松江市西津田（松江地方気象台）	35°27.4'	133°03.9'	17m
出雲	○	○	○	○		出雲市芦渡町	35°19.9'	132°43.8'	20m
大東		○				雲南市大東町下阿用	35°19.1'	132°57.9'	56m
伯太		○				安来市伯太町母里	35°21.0'	133°16.4'	23m
佐田		○				出雲市佐田町大呂	35°13.3'	132°43.4'	100m
大田	○	○	○	○		大田市大田町大田	35°11.4'	132°29.8'	30m
掛合	○	○	○	○		雲南市掛合町掛合	35°11.9'	132°49.0'	215m
横田	○	○	○	○	○	仁多郡奥出雲町稲原	35°10.4'	133°06.2'	369m
福光		○				大田市温泉津町福光	35°04.2'	132°19.9'	8m
赤名	○	○	○	○	○	飯石郡飯南町下赤名	35°00.1'	132°42.7'	444m
桜江		○				江津市桜江町川戸	34°57.2'	132°20.0'	32m
川本	○	○	○	○		邑智郡川本町川本	34°58.6'	132°29.5'	132m
浜田	○	○	○	○		浜田市大辻町（浜田特別地域気象観測所）	34°53.8'	132°04.2'	19m
瑞穂	○	○	○	○	○	邑智郡邑南町淀原	34°51.2'	132°31.8'	327m
三隅		○				浜田市三隅町三隅	34°47.3'	131°57.5'	11m
弥栄	○	○	○	○	○	浜田市弥栄町長安本郷	34°46.6'	132°06.5'	380m
波佐		○				浜田市金城町波佐	34°46.8'	132°11.8'	370m
高津	○	○		○		益田市内田町（石見航空気象観測所）	34°40.5'	131°47.4'	54m
益田	○	○	○	○		益田市あけぼの東町	34°40.6'	131°50.6'	4m
匹見		○				益田市匹見町匹見	34°34.3'	132°01.0'	259m
津和野	○	○	○	○		鹿足郡津和野町森村口	34°27.7'	131°46.2'	165m
吉賀	○	○	○	○		鹿足郡吉賀町七日市	34°23.5'	131°53.6'	250m

中国地方 1か月予報

(6月11日から7月10日までの天候見通し)

平成23年6月10日
広島地方気象台発表

<予想される向こう1か月の天候>

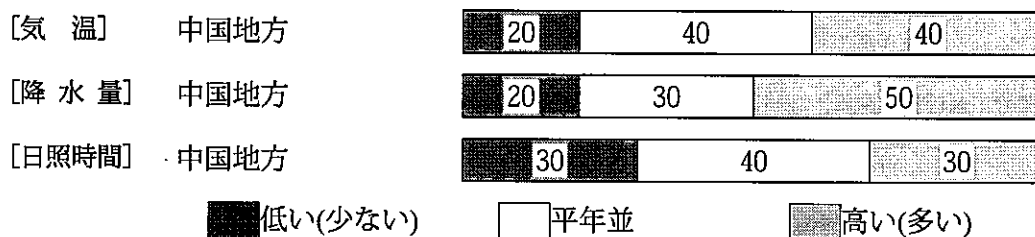
向こう1か月の出現の可能性が最も大きい天候と、特徴のある気温、降水量等の確率は以下のとおりです。

平年と同様に曇りや雨の日が多いでしょう。

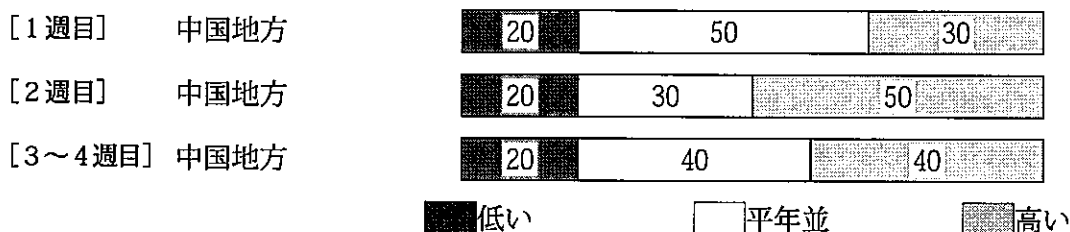
向こう1か月の平均気温は、平年並または高い確率ともに40%です。降水量は、多い確率50%です。

週別の気温は、1週目は、平年並の確率50%です。2週目は、高い確率50%です。3～4週目は、平年並または高い確率ともに40%です。

<向こう1か月の気温、降水量、日照時間の各階級の確率(%)>



<気温経過の各階級の確率(%)>



<予報の対象期間>

1か月 : 6月11日(土)～7月10日(日)
1週目 : 6月11日(土)～6月17日(金)
2週目 : 6月18日(土)～6月24日(金)
3～4週目 : 6月25日(土)～7月8日(金)

<次回発表予定等>

1か月予報: 毎週金曜日 14時30分 次回は6月17日
3か月予報: 6月23日(木) 14時

<参考資料（平年並の範囲等）>

(1) 30年平均値（向こう1か月の平均気温、降水量、日照時間と1週目、2週目、3～4週目の平均気温）

	気温 (°C)	降水量 (mm)	日照時間 (時間)	気温(°C)		
				1週目	2週目	3～4週目
松江	22.6	258.3	139.3	21.2	22.0	23.3
西郷	21.4	238.3	141.8	19.9	20.8	22.2
浜田	22.5	276.1	141.4	21.0	21.8	23.2
鳥取	23.0	197.2	136.2	21.6	22.4	23.8
米子	22.8	244.7	142.5	21.3	22.2	23.6
境	22.7	242.4	147.9	21.3	22.1	23.5
広島	24.2	315.4	142.9	22.9	23.5	24.9
呉	23.4	289.7	145.1	22.1	22.7	24.2
福山	23.6	222.4	157.0	22.1	22.9	24.3
岡山	24.5	205.1	141.4	23.1	23.8	25.2
津山	22.5	244.6	130.1	21.0	21.9	23.2

なお、気温、降水量、日照時間の「平年並」の範囲は、地点ごとに幾分違いはありますが、下に示した地域平均の「平年並」の範囲を参考にして下さい。

(2) 1981～2010年のデータに基づいた向こう1か月地域平均の気温、降水量、日照時間の平年差（比）の「平年並」の範囲は次のとおりです。

	気温平年差(°C)	降水量平年比(%)	日照時間平年比(%)
中国地方	-0.3～+0.6	75～112	87～111
山陰	-0.4～+0.6	72～116	85～113
山陽	-0.4～+0.5	75～115	88～111

(3) この予報期間の1週目、2週目、3～4週目の地域平均の気温平年差の「平年並」の範囲は次のとおりです。

	1週目	2週目	3～4週目
中国地方	-0.3～+0.5	-0.5～+0.6	-0.6～+0.6
山陰	-0.4～+0.5	-0.6～+0.6	-0.6～+0.7
山陽	-0.3～+0.5	-0.5～+0.5	-0.6～+0.5

<参考資料（利用上の注意）>

(1) 気温（降水量）等は、「低い（少ない）」「平年並」「高い（多い）」の3つの階級で予報します。階級の幅は、1981～2010年の30年間における各階級の出現率が等分（それぞれ33%）となるように決めてあります（気候的出現率と呼びます）。

(2) 予報する確率の数値は、それぞれの階級が出現する可能性の大きさを表しています。予測資料の信頼性が大きい場合には気候的出現率から大きく隔たった10%以下や60%以上の確率を付けられますが、特定の階級を強調できない場合には気候的出現率と同じかそれと同程度（30%、40%）の確率しか付けられません。

(3) 晴れや雨などの天気日数は、平年の日数よりも多い（少ない）場合は「平年に比べて多い（少ない）」、また平年の日数と同程度に多い（少ない）場合には「平年と同様に多い（少ない）」と表現します。なお、単に多い（少ない）と表現した場合には対象期間の2分の1より多い（少ない）ことを意味します。