

島根県農業気象速報

平成23年5月下旬

島根県
松江地方気象台

平成23年6月1日発行

お知らせ

新しい平年値の使用について

気象庁では、今まで 1971 年～2000 年の統計による平年値を使用していましたが、2011 年 5 月 18 日から 1981 年～2010 年の統計による新しい平年値を使用します。

島根県農業気象速報は平成 23 年 5 月中旬号から新しい平年値を使用します。

気象概況 平成 23 年 5 月下旬

前線や台風の影響により、雨の日が多かった。中国地方は 26 日に梅雨入りとなり、平年と比べて 12 日早くなった。

日付	天気概況	松江(06時～18時)	松江(18時～翌06時)
21日	山陰沖の停滞前線が日本海をゆっくり南下	曇一時晴	雨時々曇
22日	停滞前線が中国地方をゆっくり南下	曇時々雨	曇
23日	低気圧が四国南岸を東北東進	雨	雨後一時晴
24日	黄海の高気圧に覆われる	晴後薄曇	薄曇
25日	北に偏った高気圧の影響を受ける	曇	曇
26日	気圧の谷の接近により梅雨前線がゆっくり北上	曇時々雨	雨後時々曇
27日	梅雨前線が四国沖に停滞	曇後時々雨	曇時々雨
28日	梅雨前線が四国沖に停滞	雨一時曇	雨
29日	台風第2号が四国沖を北東進	大雨	雨
30日	台風第2号から変わった低気圧が関東沖を北東進	雨	雨
31日	寒気の影響を受ける	曇一時雨	曇後雨

気象官署・特別地域気象観測所の観測値(5月下旬)

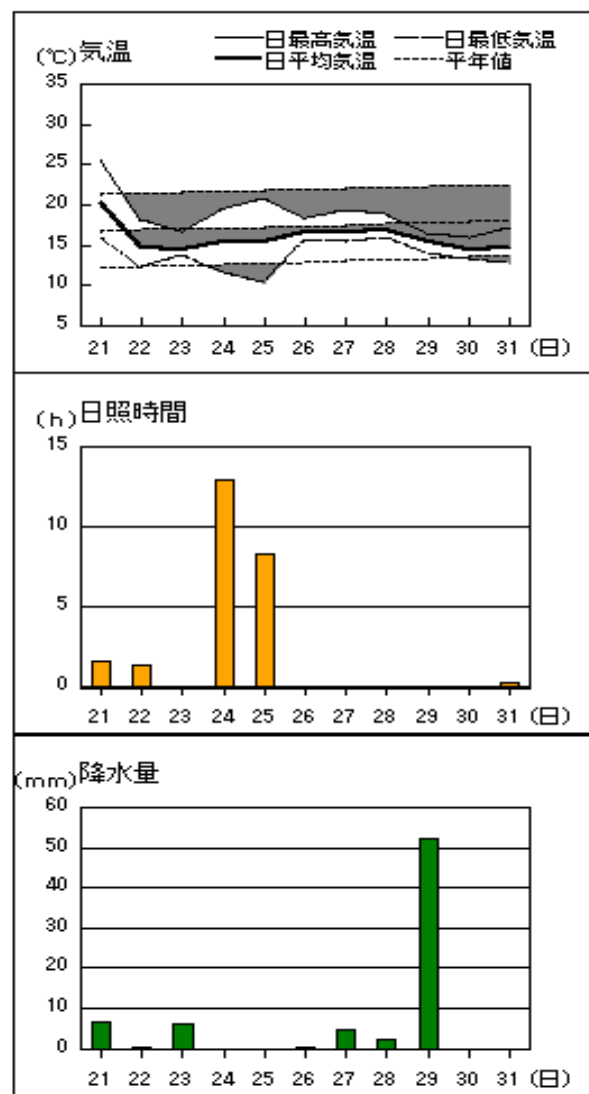
要素	気温()						降水量(mm)		日照時間(h)	
	平均		最高		最低					
	本年	平年	本年	平年	本年	平年	本年	平年	本年	平年
松江	17.6	18.6	21.0	23.7	15.4	14.2	133.0	39.8	23.8	73.9
浜田	17.4	18.4	20.5	22.6	15.2	14.1	84.0	45.4	25.7	74.0
西郷	15.9	17.3	18.7	21.9	13.7	12.7	72.0	40.2	24.4	78.0

平均気温は、全域「低い」。降水量は、松江「かなり多い」、浜田・西郷「多い」。日照時間は、全域「かなり少ない」。

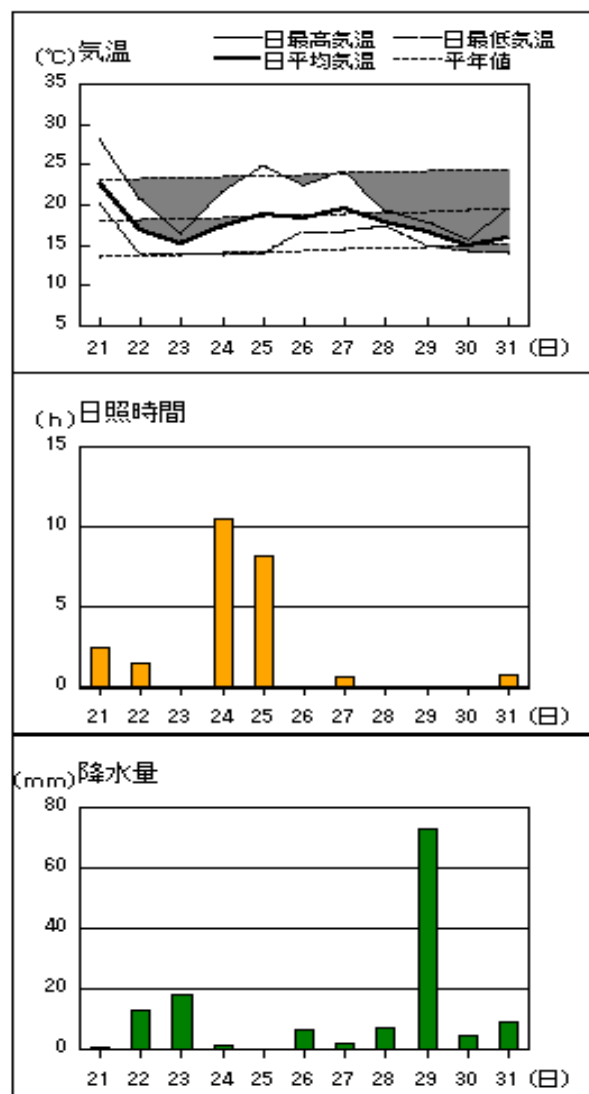
注：地上気象観測における平年の統計期間は、松江、浜田、西郷とも 1981～2010 年の 30 年間である。

アメダス 気象経過図：2011年5月21日-2011年5月31日

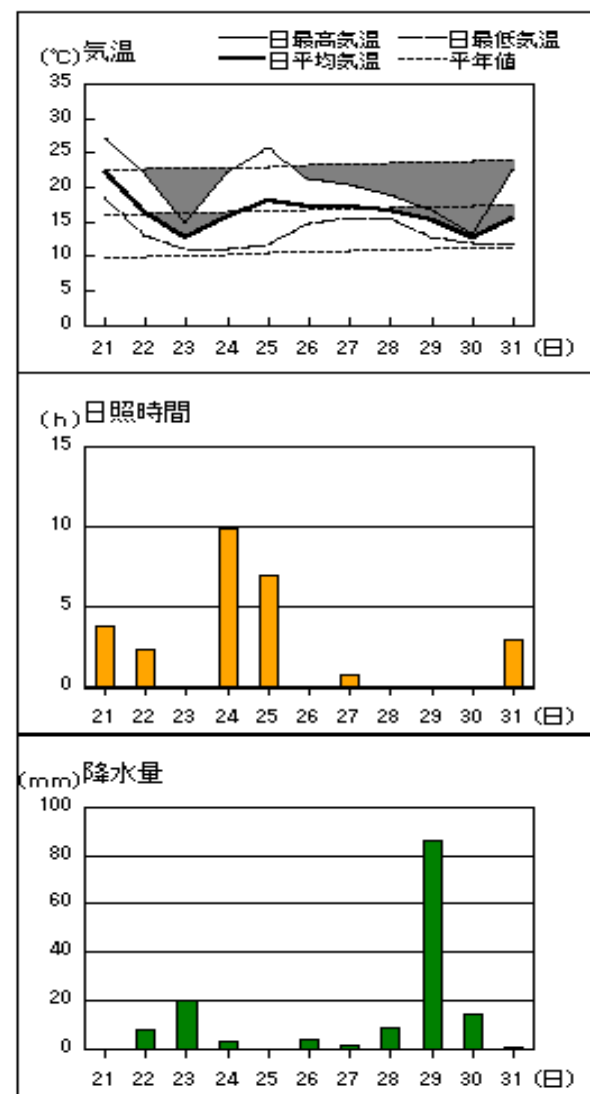
西郷



松江

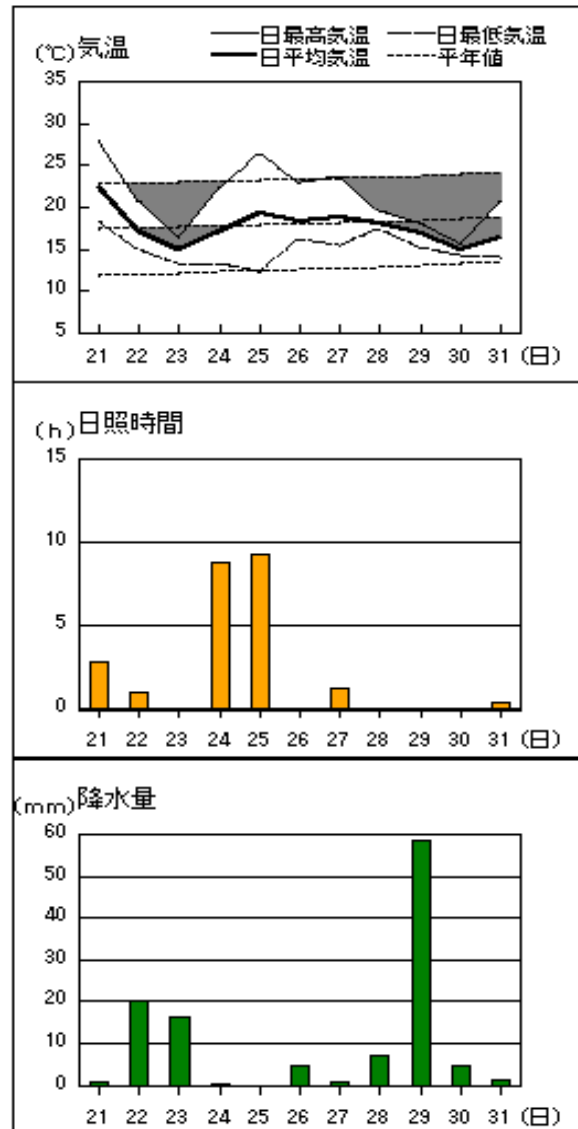


横田

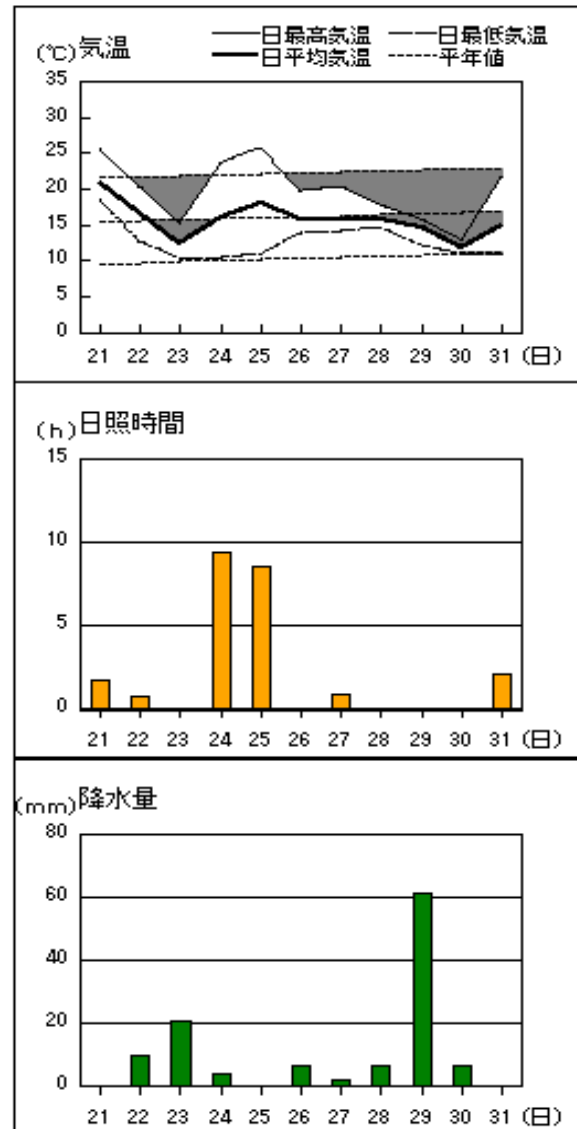


アメダス 気象経過図：2011年5月21日-2011年5月31日

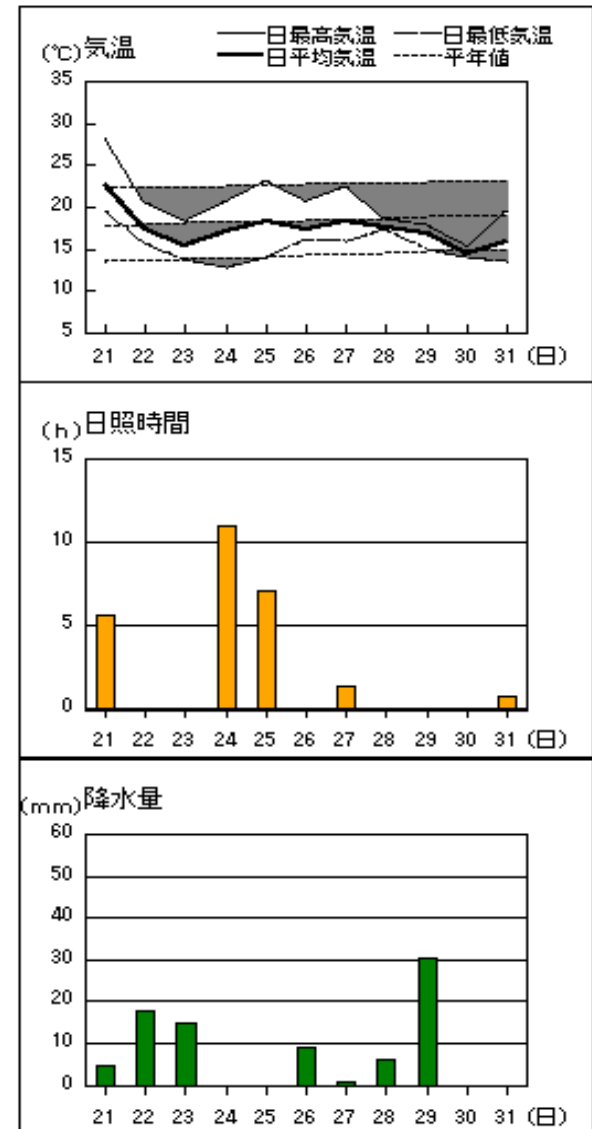
出雲



赤名

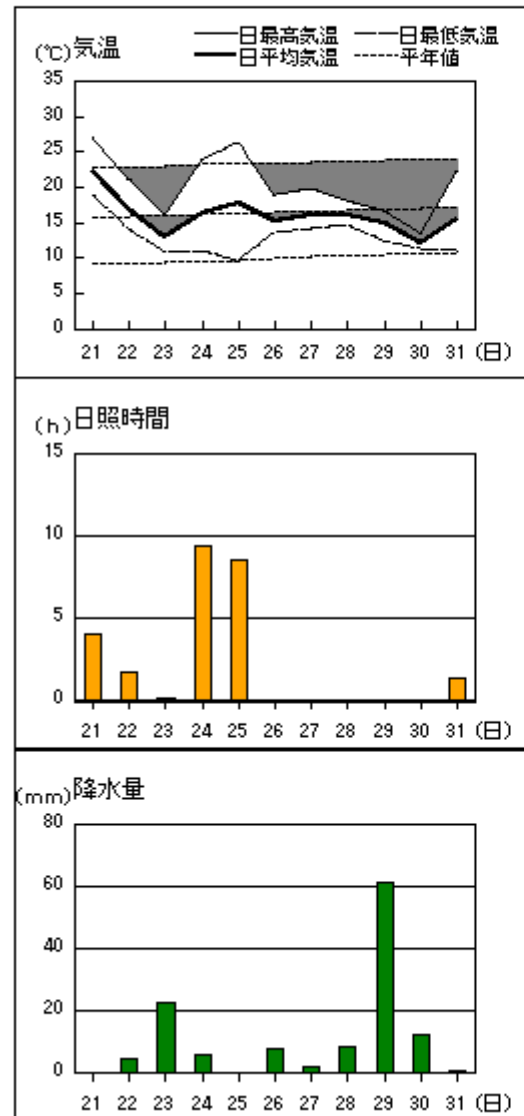


浜田

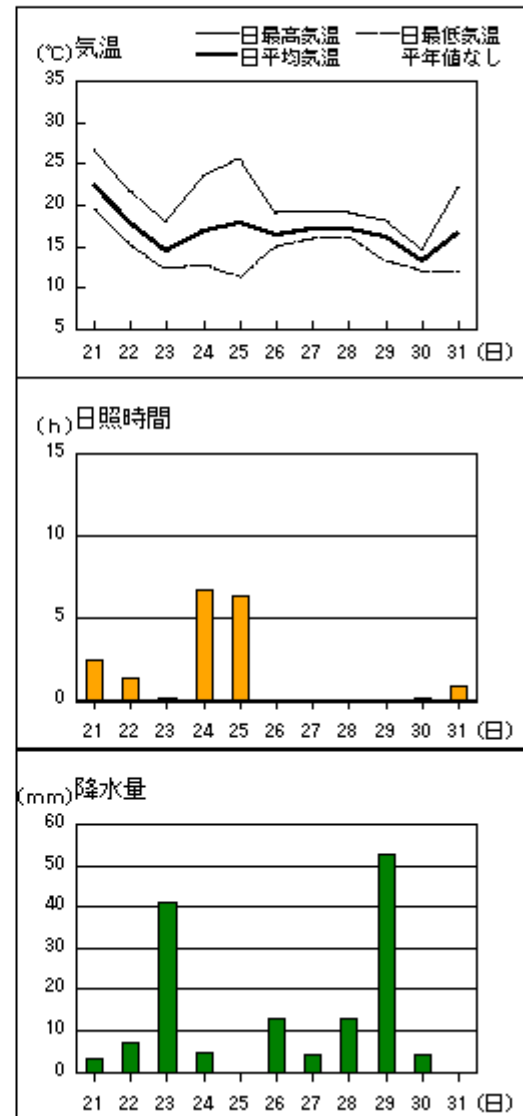


アメダス 気象経過図：2011年5月21日-2011年5月31日

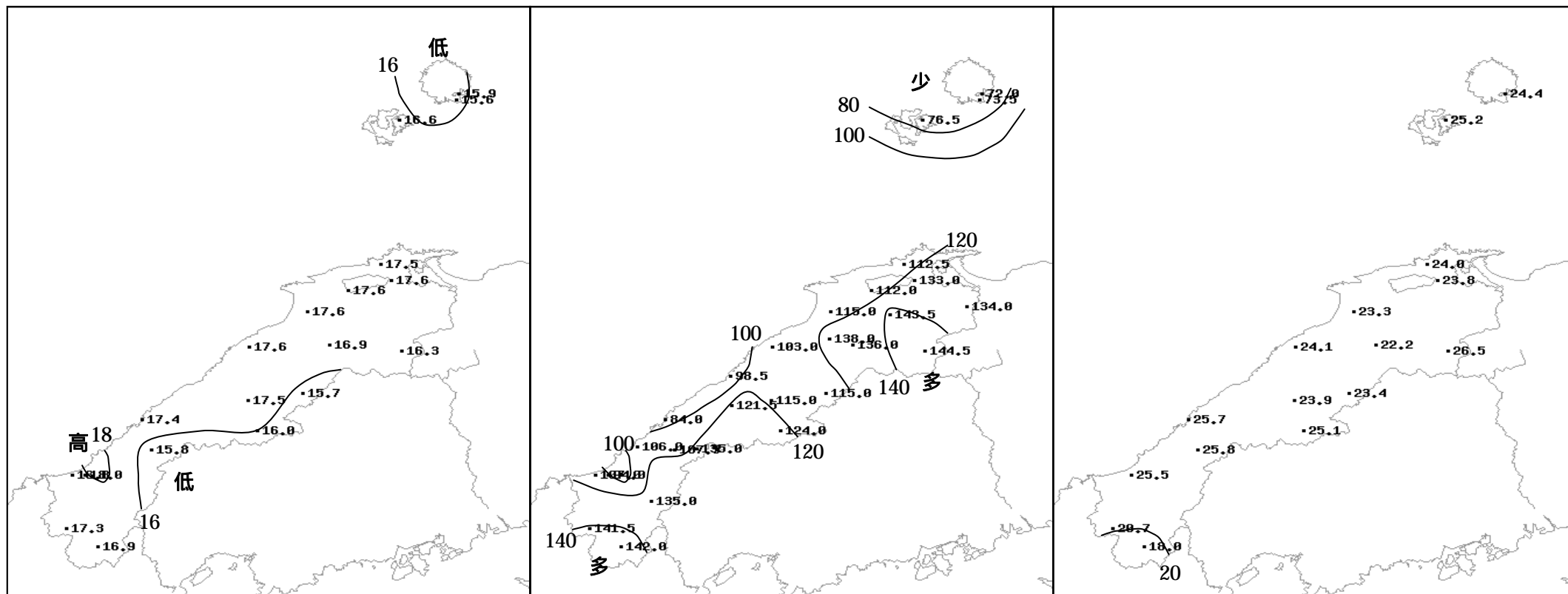
瑞穂



吉賀



2011年（平成23年）5月下旬の気象分布図



平均気温 ()

降水量 (mm)

日照時間 (h)

地域気象観測旬報

2011年5月21日～31日 島根県 (68)
(1/5)

観測所名	西郷									10 以上積算気温			175	
	気温()			風向・風速(m/s)						降水量(mm)				日照(h)
	平均	最高	最低	平均	最多	最大	風向	瞬間	風向	日計	1時間	10分		
21	20.2	25.5	15.8	3.4	WSW	6.2	WSW	10.5	WSW	6.5	4.5	3.0	1.6	
22	14.6	18.0	12.3	3.0	NE	6	NNE	13.1	NE	0.5	0.5	0.5	1.3	
23	14.5	16.5	13.6	3.6	ENE	8.4	E	14.6	E	6.0	2.0	0.5	0.0	
24	15.4	19.4	11.4	2.4	ENE	6.1	ENE	8.3	ENE	0.0	0.0	0.0	12.9	
25	15.5	20.8	10.4	2.7	NE	6.9	ENE	9.7	ENE	0.0	0.0	0.0	8.3	
26	16.6	18.4	15.7	3.3	NE	7.5	ENE	11.1	E	0.5	0.5	0.5	0.0	
27	16.6	19.2	15.4	3.3	ENE	9.3	ENE	14.9	ENE	4.5	1.0	0.5	0.0	
28	16.9	18.7	15.9	1.5	NE	3.3	ENE	5.4	ENE	2.0	2.0	1.0	0.0	
29	15.4	16.3	13.9	4.4	NE	8.7	NNW	16.0	NNW	52.0	4.5	1.5	0.0	
30	14.4	15.9	13.3	3.8	NW	8.5	NNW	16.9	N	0.0	0.5	0.0	0.0	
31	14.6	17.2	12.7	2.5	E	7.6	ENE	12.5	ENE	0.0	0.0	0.0	0.3	
前半旬	16.0	20.0	12.7	3.0	NE					13.0			24.1	
後半旬	15.8	17.6	14.5	3.1	NE					59.0			0.3	
旬	15.9	18.7	13.7	3.1	NE					72.0			24.4	
平年差/比	-1.4	-3.2	+1.0							179			31	

観測所名	西郷岬									10 以上積算気温			171	
	気温()			風向・風速(m/s)						降水量(mm)				日照(h)
	平均	最高	最低	平均	最多	最大	風向	瞬間	風向	日計	1時間	10分		
21	19.1	24.2	15.6	4.3	WSW	7.1	WSW	10.8	WSW	9.0	6.0	5.0		
22	14.3	16.3	12.0	4.8	NNE	10.8	NNE	14.4	NNE	0.5	0.5	0.5		
23	14.3	15.9	13.4	4.5	NE	7.2	ENE	10.8	E	5.5	2.0	0.5		
24	15.1	18.0	11.9	4.4	ENE	6.9	ENE	9.3	ENE	0.0	0.0	0.0		
25	15.6	18.0	12.1	5.4	NE	10.5	NE	12.9	NE	0.0	0.0	0.0		
26	16.2	17.8	15.2	6.8	NE	10.7	NE	12.3	NE	1.5	1.0	0.5		
27	16.4	18.3	15.2	4.0	ENE	8.2	ENE	12.3	E	3.5	1.5	1.0		
28	16.7	18.0	15.7	1.9	NE	5.3	NE	6.7	NE	1.5	1.0	0.5		
29	15.2	16.1	13.7	7.2	NNE	11.4	NNE	16.5	NNE	51.5	4.0	1.0		
30	14.2	16.3	13.0	5.3	NNW	10.3	NNW	16.5	NNW	0.5	0.5	0.5		
31	14.3	16.3	12.6	3.0	ENE	12.1	NE	14.4	NE	0.0	0.0	0.0		
前半旬	15.7	18.5	13.0	4.7	NE					15.0				
後半旬	15.5	17.1	14.2	4.7	NE					58.5				
旬	15.6	17.7	13.7	4.7	NE					73.5				
平年差/比	-1.4	-3.1	+0.1							104				

観測所名	海士									10 以上積算気温			182	
	気温()			風向・風速(m/s)						降水量(mm)				日照(h)
	平均	最高	最低	平均	最多	最大	風向	瞬間	風向	日計	1時間	10分		
21	20.8	26.7	16.7	2.2	SW	5	WNW	10.3	W	16.5	13.5	9.0	2.3	
22	15.3	17.8	13.5	1.7	E	5.2	NNE	9.7	NNE	0.5	0.5	0.5	1.1	
23	15.0	17.0	13.9	2.7	ENE	5.7	ESE	10.2	SE	7.5	2.5	0.5	0.0	
24	15.7	20.7	10.6	1.6	ENE	4.5	E	8.5	ESE	0.0	0.0	0.0	12.4	
25	17.6	23.3	12.8	2.0	E	5.1	E	9.3	ENE	0.0	0.0	0.0	9.3	
26	17.2	18.6	16.1	3.0	E	5.8	ESE	10.9	ESE	3.0	1.5	0.5	0.0	
27	17.1	19.5	16.0	2.1	E	5.3	E	10.5	E	4.0	1.5	0.5	0.0	
28	17.4	19.3	16.6	0.9	NNE	2.5	NNE	4.7	NNE	2.5	2.5	1.0	0.0	
29	16.1	17.2	14.5	3.1	NE	6.8	NNE	14.5	NE	42.0	5.0	2.0	0.0	
30	14.7	15.5	13.9	3.2	N	6.1	N	13.4	N	0.0	0.0	0.0	0.0	
31	15.3	17.6	13.7	1.5	E	6	ENE	11.3	ENE	0.5	0.5	0.5	0.1	
前半旬	16.9	21.1	13.5	2.0	E					24.5			25.1	
後半旬	16.3	18.0	15.1	2.3	E					52.0			0.1	
旬	16.6	19.4	14.4	2.2	E					76.5			25.2	
平年差/比	-1.1	-2.5	+1.4							201			36	

観測所名	鹿島									10 以上積算気温			192	
	気温()			風向・風速(m/s)						降水量(mm)				日照(h)
	平均	最高	最低	平均	最多	最大	風向	瞬間	風向	日計	1時間	10分		
21	21.6	28.1	18.5	1.5	N	4.8	WNW	10.7	WSW	5.0	5.0	4.0	2.6	
22	16.3	20.1	13.7	2.0	NNE	4.2	NNE	7.5	NNW	9.0	7.0	6.5	2.0	
23	15.0	16.4	13.5	2.3	NNE	9.4	ESE	16.5	ESE	11.0	4.0	1.0	0.0	
24	16.9	21.7	13.6	2.7	NE	8.3	E	13.3	E	0.5	1.0	0.5	8.9	
25	18.9	25.7	13.2	1.4	N	4.3	NNW	7.2	N	0.0	0.0	0.0	8.1	
26	18.6	23.3	15.8	1.7	ENE	5.5	ESE	8.2	ESE	5.0	1.5	0.5	0.0	
27	19.6	24.1	15.8	2.0	E	4.7	ESE	8.1	ESE	1.0	0.5	0.5	0.9	
28	17.7	18.5	17.1	0.8	N	2.9	N	4.7	N	5.5	1.5	0.5	0.0	
29	16.7	18.1	15.0	3.1	NNE	8.4	N	16.6	NNE	69.0	10.5	4.0	0.0	
30	14.9	15.3	14.5	2.9	NW	6.1	NNW	16.6	NW	4.5	1.5	0.5	0.0	
31	16.0	19.7	14.2	1.2	N	3.7	NNW	7.5	E	2.0	1.0	0.5	1.5	
前半旬	17.7	22.4	14.5	2.0	NNE					25.5			21.6	
後半旬	17.3	19.8	15.4	2.0	ENE					87.0			2.4	
旬	17.5	21.0	15.0	2.0	NNE					112.5			24.0	
平年差/比	-0.5	-1.8	+1.7							298			33	

-) : 統計値を求める対象となる資料の一部が欠けているが、その範囲が許容の範囲内の値。
-] : 統計値を求める対象となる資料が、許容する範囲内の資料数を満たさず、十分な信頼を保障できない値である。
- x : 統計値を求める対象となる資料が、参考値もしくは欠測により全く統計値を求めることができない。

地域気象観測旬報

2011年5月21日～31日 島根県 (68)
(2/5)

観測所名	斐川										10 以上積算気温			194
	気温()			風向・風速(m/s)						降水量(mm)			日照(h)	
	平均	最高	最低	平均	最多	最大	風向	瞬間	風向	日計	1時間	10分		
21	22.6	29.4	19.0	2.8	W	8.4	WNW	10.8	WNW	1.0	0.5	0.5		
22	17.0	20.8	14.5	5.5	NE	9.6	E	11.8	NNE	17.0	13.0	6.0		
23	15.3	16.4	13.5	5.9	ENE	10.9	ENE	13.4	E	17.0	5.5	1.0		
24	17.2	22.2	13.3	6.7	ENE	10.2	ENE	12.9	ENE	1.0	1.5	0.5		
25	18.7	25.1	13.3	4.2	ENE	9.1	ENE	11.8	ENE	0.0	0.0	0.0		
26	18.4	22.9	16.7	5.4	ENE	8.9	E	10.8	ENE	4.0	1.5	0.5		
27	19.0	23.7	16.0	1.7	ESE	7.8	ENE	9.8	ENE	1.5	1.0	0.5		
28	18.0	19.0	17.6	2.6	ENE	6.8	ENE	8.7	ENE	8.0	3.0	1.0		
29	17.0	18.5	15.2	7.4	ENE	11.6	N	17.5	N	59.0	8.5	3.5		
30	14.8	15.6	14.0	5.4	NNW	11.1	N	15.9	N	1.5	0.5	0.5		
31	16.0	19.5	14.0	3.5	ENE	7.1	ENE	8.7	ENE	2.0	1.0	0.5		
前半旬	18.2	22.8	14.7	5.0	ENE					36.0				
後半旬	17.2	19.9	15.6	4.3	ENE					76.0				
旬	17.6	21.2	15.2	4.6	ENE					112.0				
平年差/比	-1.0	-2.2	+1.1							176				

観測所名	松江										10 以上積算気温			194
	気温()			風向・風速(m/s)						降水量(mm)			日照(h)	
	平均	最高	最低	平均	最多	最大	風向	瞬間	風向	日計	1時間	10分		
21	22.6	28.2	20.3	2.0	WNW	7.6	NW	11.4	NW	0.5	0.5	0.5	2.4	
22	16.9	20.8	14.0	3.4	ENE	8.5	NE	11.9	NNE	13.0	10.0	4.0	1.5	
23	15.2	16.4	13.9	4.6	ENE	9.1	E	16.5	E	18.0	5.5	1.0	0.0	
24	17.3	21.6	13.7	4.8	ENE	8.4	NE	13.4	ENE	1.0	1.5	0.5	10.4	
25	18.8	24.8	13.9	2.9	E	6.1	E	11.3	E	0.0	0.0	0.0	8.2	
26	18.2	22.4	16.7	3.8	E	6.1	E	10.9	ENE	6.5	3.0	1.0	0.0	
27	19.5	24.2	16.6	2.7	E	5.3	ENE	8.0	NE	1.5	0.5	0.5	0.6	
28	17.9	19.2	17.3	2.0	E	4.8	ENE	7.2	ENE	7.0	2.0	0.5	0.0	
29	16.6	17.8	14.9	5.6	ENE	9.9	NE	15.8	NE	73.0	7.5	2.5	0.0	
30	14.8	15.6	14.2	5.3	NW	9.5	NW	16.5	NNW	4.0	1.0	0.5	0.0	
31	15.9	19.6	14.0	2.7	E	5.3	ESE	7.8	ENE	8.5	3.5	1.0	0.7	
前半旬	18.2	22.4	15.2	3.5	E					32.5			22.5	
後半旬	17.2	19.8	15.6	3.7	E					100.5			1.3	
旬	17.6	21.0	15.4	3.6	E					133.0			23.8	
平年差/比	-1.0	-2.7	+1.2							334			32	

観測所名	出雲										10 以上積算気温			194
	気温()			風向・風速(m/s)						降水量(mm)			日照(h)	
	平均	最高	最低	平均	最多	最大	風向	瞬間	風向	日計	1時間	10分		
21	22.4	28.0	18.4	1.5	WSW	4.8	WNW	9.0	WNW	1.0	1.0	1.0	2.8	
22	17.2	20.7	14.9	3.2	ENE	6.4	ENE	9.9	NE	20.0	14.0	8.0	1.0	
23	14.9	16.3	13.1	3.5	ENE	5.5	E	9.1	ENE	16.5	4.5	1.0	0.0	
24	17.1	22.4	13.3	4.2	ENE	8.1	ENE	12.4	NE	0.5	1.5	0.5	8.7	
25	19.3	26.4	12.3	3.0	ENE	6.8	ENE	11.0	NE	0.0	0.0	0.0	9.2	
26	18.2	22.8	16.0	2.8	ENE	6.4	ENE	8.9	ENE	4.5	1.5	0.5	0.0	
27	18.8	23.6	15.5	1.2	SW	4	NE	6.1	NE	1.0	0.5	0.5	1.2	
28	18.0	19.6	17.4	2.0	ENE	3.7	ENE	5.8	ENE	7.0	2.5	1.0	0.0	
29	16.8	18.0	15.2	4.7	ENE	8.4	N	16.2	N	58.5	10.5	4.0	0.0	
30	14.8	15.7	14.1	2.6	W	7.7	N	14.3	N	4.5	1.0	0.5	0.0	
31	16.4	20.8	13.9	2.0	ENE	5.6	ENE	8.5	ENE	1.5	1.0	0.5	0.4	
前半旬	18.2	22.8	14.4	3.1	ENE					38.0			21.7	
後半旬	17.2	20.1	15.4	2.6	ENE					77.0			1.6	
旬	17.6	21.3	14.9	2.8	ENE					115.0			23.3	
平年差/比	-0.4	-2.0	+2.4							270			31	

観測所名	大田										10 以上積算気温			193
	気温()			風向・風速(m/s)						降水量(mm)			日照(h)	
	平均	最高	最低	平均	最多	最大	風向	瞬間	風向	日計	1時間	10分		
21	23.0	28.9	20.3	1.4	SE	4.3	NW	7.3	WNW	2.5	1.5	1.0	3.1	
22	17.4	20.6	15.0	2.4	N	5.6	N	10.6	N	21.5	12.5	10.5	1.8	
23	14.6	16.5	13.0	1.4	NNE	3.5	SSE	7.1	NE	17.0	4.5	1.5	0.0	
24	17.6	23.3	11.9	2.2	N	7.2	N	12.2	N	0.5	1.0	0.5	9.4	
25	19.4	23.9	13.6	1.9	N	4.6	N	8.2	N	0.0	0.0	0.0	8.1	
26	18.1	24.2	15.6	0.8	SE	2.8	SSE	6.3	SSW	5.5	2.0	0.5	0.0	
27	18.6	23.8	15.4	1.3	SE	4.1	SE	8.6	SE	1.0	1.0	0.5	1.1	
28	17.7	18.8	16.9	1.2	N	3.2	N	6.5	NNE	6.5	2.0	1.0	0.0	
29	16.6	17.8	14.8	3.8	N	7.5	N	14.9	NNE	43.0	6.0	1.5	0.0	
30	14.3	15.2	13.7	3.5	NW	7.2	NW	13.8	NW	5.0	1.0	0.5	0.0	
31	16.1	21.1	13.1	1.2	N	4.1	NW	6.5	NW	0.5	0.5	0.5	0.6	
前半旬	18.4	22.6	14.8	1.9	N					41.5			22.4	
後半旬	16.9	20.2	14.9	2.0	N					61.5			1.7	
旬	17.6	21.3	14.8	1.9	N					103.0			24.1	
平年差/比	-1.1	-2.9	+1.3							223			32	

地域気象観測旬報

2011年5月21日～31日 島根県 (68)

(3/5)

観測所名	掛合										10 以上積算気温			186	
	気温()			風向・風速(m/s)							降水量(mm)				日照(h)
	平均	最高	最低	平均	最多	最大	風向	瞬間	風向	日計	1時間	10分			
21	23.3	28.6	19.9	1.9	S	4.4	NNW	8.5	SSE	2.5	2.5	1.5	3.6		
22	16.9	20.2	13.5	1.5	NNW	3.9	NNW	8.2	NW	11.0	7.5	5.5	0.1		
23	13.4	15.4	11.8	0.8	NNW	2.8	NNW	4.4	NNW	20.5	5.0	1.5	0.0		
24	16.0	22.6	12.0	1.7	NW	4.6	NW	9.2	NW	1.0	3.0	0.5	8.3		
25	18.5	26.1	11.6	1.3	NNW	4	NNW	6.9	NNW	0.0	0.0	0.0	8.0		
26	16.9	23.8	14.7	0.7	NNW	3	S	6.4	SW	7.0	3.0	1.0	0.0		
27	17.9	23.5	14.5	0.9	SE	3.2	NNW	5.4	NNW	2.5	2.5	1.5	0.9		
28	17.2	18.9	16.3	1.0	NW	3	NNW	4.9	NNW	6.5	1.5	0.5	0.0		
29	15.9	17.0	13.9	3.0	NNW	7.5	NNW	14.1	NNW	78.0	9.5	2.5	0.0		
30	13.7	14.5	12.7	3.0	NNW	6.9	NNW	13.2	NNW	7.0	2.0	0.5	0.0		
31	15.9	22.3	12.7	0.9	N	3.7	NNW	6.6	NNW	0.0	0.5	0.0	1.3		
前半旬	17.6	22.6	13.8	1.4	NNW					35.0			20.0		
後半旬	16.3	20.0	14.1	1.6	NNW					101.0			2.2		
旬	16.9	21.2	14.0	1.5	NNW					136.0			22.2		
平年差/比	-0.4	-2.4	+2.8							314			32		

観測所名	横田										10 以上積算気温			180	
	気温()			風向・風速(m/s)							降水量(mm)				日照(h)
	平均	最高	最低	平均	最多	最大	風向	瞬間	風向	日計	1時間	10分			
21	22.4	27.2	18.7	2.6	SW	5.5	SW	11.1	SW	0.0	0.0	0.0	3.8		
22	16.4	21.9	12.9	2.2	ENE	4.8	SW	9.5	WSW	7.5	5.5	4.0	2.3		
23	12.6	15.0	11.1	1.2	NE	3.9	NE	6.6	ENE	19.5	5.5	1.5	0.0		
24	15.9	22.4	11.1	1.7	NE	4.3	ENE	10.2	NE	3.0	2.5	0.5	9.8		
25	18.0	25.6	11.6	1.1	NE	4.3	NE	7.8	NE	0.0	0.0	0.0	6.9		
26	17.3	21.1	14.7	1.6	E	4.9	ENE	9.6	E	4.0	2.5	1.0	0.0		
27	17.3	20.4	15.5	1.5	S	4	ESE	11.4	ENE	1.0	1.0	0.5	0.8		
28	16.6	18.8	15.5	0.9	WNW	3.8	NE	5.9	NE	8.5	1.5	1.0	0.0		
29	15.2	16.7	12.7	3.8	NE	9.5	NE	19.6	NE	86.5	8.0	2.0	0.0		
30	12.6	13.3	11.7	3.5	WNW	8.6	NW	16.3	NNW	14.0	5.0	1.0	0.0		
31	15.5	22.6	11.7	1.3	WNW	5.1	WNW	7.1	NW	0.5	0.5	0.5	2.9		
前半旬	17.1	22.4	13.1	1.8	NE					30.0			22.8		
後半旬	15.8	18.8	13.6	2.1	WNW					114.5			3.7		
旬	16.3	20.5	13.4	1.9	NE					144.5			26.5		
平年差/比	-0.4	-2.5	+2.8							380			38		

観測所名	赤名										10 以上積算気温			173	
	気温()			風向・風速(m/s)							降水量(mm)				日照(h)
	平均	最高	最低	平均	最多	最大	風向	瞬間	風向	日計	1時間	10分			
21	21.0	25.8	18.5	1.4	SSE	4.4	SE	8.5	SE	0.0	0.0	0.0	1.7		
22	16.5	20.3	12.6	1.6	N	4.2	N	10.8	NNE	9.5	9.0	5.0	0.8		
23	12.3	15.2	10.4	0.8	NNW	3.4	SE	6.0	ESE	20.5	4.5	1.0	0.0		
24	16.1	23.6	10.5	0.8	NNE	2.5	SE	5.3	W	3.5	3.0	0.5	9.4		
25	18.1	25.8	10.9	1.1	SSE	3.2	SE	6.6	SE	0.0	0.0	0.0	8.5		
26	15.9	19.7	13.7	1.5	SE	4.7	SE	10.7	SSE	6.5	3.5	1.0	0.0		
27	15.7	20.3	14.1	1.3	SSE	3.5	SSE	8.3	SSE	1.5	1.0	0.5	0.9		
28	15.9	17.9	14.6	0.5	NNW	2	NNW	3.4	NW	6.0	1.0	0.5	0.0		
29	14.6	15.9	12.2	3.0	NNW	6.5	NNW	14.5	NNW	61.5	8.0	2.0	0.0		
30	11.9	13.0	10.9	2.7	N	6.2	NNW	14.7	NNW	6.0	1.5	0.5	0.0		
31	15.0	21.8	10.9	0.8	NNE	2.8	NNE	5.0	SSE	0.0	0.0	0.0	2.1		
前半旬	16.8	22.1	12.6	1.1	SSE					33.5			20.4		
後半旬	14.8	18.1	12.7	1.6	N					81.5			3.0		
旬	15.7	19.9	12.7	1.4	N					115.0			23.4		
平年差/比	-0.3	-2.2	+2.4							255			37		

観測所名	川本										10 以上積算気温			193	
	気温()			風向・風速(m/s)							降水量(mm)				日照(h)
	平均	最高	最低	平均	最多	最大	風向	瞬間	風向	日計	1時間	10分			
21	23.6	29.7	20.2	1.3	S	4.1	SSW	9.5	SSW	1.5	1.5	1.5	3.0		
22	17.7	20.3	14.5	1.0	N	3.3	N	6.2	NNE	12.5	11.0	6.0	1.0		
23	14.3	16.9	12.6	1.0	NNE	3.1	NE	6.9	NE	21.0	4.5	1.0	0.0		
24	17.8	25.6	12.3	1.2	NNE	3.1	NNE	5.3	N	1.5	2.0	0.5	10.4		
25	19.3	27.7	12.6	1.0	NNW	3.3	NE	7.6	NE	0.0	0.0	0.0	7.5		
26	17.5	21.5	15.3	1.6	NNE	5.6	NE	15.7	NE	9.0	5.0	1.0	0.0		
27	18.5	23.3	16.7	1.6	N	3.8	S	9.9	E	0.0	0.0	0.0	0.7		
28	17.4	19.0	16.3	0.7	NNE	1.7	N	3.3	NNE	7.5	2.5	1.5	0.0		
29	16.6	18.3	14.1	2.0	NNW	6.3	N	13.7	N	55.5	8.5	2.0	0.0		
30	13.8	15.3	13.0	1.4	W	3.6	NNW	9.5	NNE	6.0	1.5	0.5	0.0		
31	16.1	24.0	12.7	1.1	NNE	3.2	NNE	6.2	ENE	0.5	0.5	0.5	1.3		
前半旬	18.5	24.0	14.4	1.1	NNE					36.5			21.9		
後半旬	16.7	20.2	14.7	1.4	NNE					78.5			2.0		
旬	17.5	22.0	14.6	1.3	NNE					115.0			23.9		
平年差/比	0.0	-2.2	+2.8							250			37		

地域気象観測旬報

2011年5月21日～31日 島根県 (68)
(4/5)

観測所名	浜田										10 以上積算気温				191
	気温()			風向・風速(m/s)							降水量(mm)			日照(h)	
	平均	最高	最低	平均	最多	最大	風向	瞬間	風向	日計	1時間	10分			
21	22.6	28.2	19.5	1.7	N	4.7	N	6.7	NNW	4.5	4.5	2.0	5.6		
22	17.4	20.5	15.7	3.4	NE	6.5	NE	10.8	NE	18.0	8.5	7.0	0.0		
23	15.4	18.4	13.7	3.8	NE	7.6	NE	11.8	NE	15.0	3.5	1.0	0.0		
24	17.1	20.8	12.8	3.7	ENE	7.6	ENE	12.5	NE	0.0	1.0	0.5	10.9		
25	18.3	23.1	13.9	2.2	ENE	4.6	N	8.0	NNE	0.0	0.0	0.0	7.0		
26	17.4	20.7	16.0	2.5	ENE	5.7	ENE	8.3	SW	9.0	4.0	1.0	0.0		
27	18.2	22.4	15.8	1.3	WSW	4.5	E	5.8	E	1.0	1.0	1.0	1.4		
28	17.6	18.5	17.3	2.4	NE	5	NE	7.6	ENE	6.0	1.5	1.0	0.0		
29	16.8	17.7	15.0	5.9	NE	10.1	NNE	17.6	NNE	30.5	6.0	1.5	0.0		
30	14.4	15.4	13.9	2.6	NNW	6.7	N	12.1	N	0.0	0.0	0.0	0.0		
31	15.9	19.6	13.4	2.1	NE	5.9	NE	9.1	ENE	0.0	0.0	0.0	0.8		
前半旬	18.2	22.2	15.1	3.0	NE					37.5			23.5		
後半旬	16.7	19.1	15.2	2.8	NE					46.5			2.2		
旬	17.4	20.5	15.2	2.9	NE					84.0			25.7		
平年差/比	-1.0	-2.1	+1.1							185			35		

観測所名	瑞穂										10 以上積算気温				176
	気温()			風向・風速(m/s)							降水量(mm)			日照(h)	
	平均	最高	最低	平均	最多	最大	風向	瞬間	風向	日計	1時間	10分			
21	22.3	27.1	18.9	1.9	SSW	4.6	S	9.6	S	0.0	0.0	0.0	4.0		
22	16.9	21.1	14.1	1.3	WNW	3.8	WNW	7.2	E	4.5	4.0	1.5	1.7		
23	13.0	16.1	10.9	1.3	E	5.2	E	9.3	ESE	22.5	5.0	1.5	0.1		
24	16.4	24.0	10.9	1.4	E	4.4	E	8.4	E	5.5	5.0	2.0	9.4		
25	17.8	26.4	9.5	1.1	WNW	4.2	E	7.3	ESE	0.0	0.0	0.0	8.5		
26	15.3	18.9	13.5	1.7	E	5.2	E	13.4	ESE	7.5	3.0	1.0	0.0		
27	16.0	19.7	14.0	2.0	E	4.1	ESE	8.4	ESE	2.0	1.0	1.0	0.0		
28	16.0	18.1	14.6	0.7	ENE	2	NE	3.5	W	8.0	1.5	0.5	0.0		
29	15.0	16.5	12.3	1.8	NW	4.9	NW	15.2	NW	61.5	8.0	2.5	0.0		
30	12.1	13.5	11.3	2.0	WNW	4.3	W	9.9	WNW	12.0	1.5	0.5	0.0		
31	15.5	22.2	11.1	1.0	E	3.3	W	5.7	NW	0.5	0.5	0.5	1.4		
前半旬	17.3	22.9	12.9	1.4	E					32.5			23.7		
後半旬	15.0	18.2	12.8	1.5	E					91.5			1.4		
旬	16.0	20.3	12.8	1.5	E					124.0			25.1		
平年差/比	-0.4	-3.0	+3.0							292			36		

観測所名	弥栄										10 以上積算気温				174
	気温()			風向・風速(m/s)							降水量(mm)			日照(h)	
	平均	最高	最低	平均	最多	最大	風向	瞬間	風向	日計	1時間	10分			
21	22.2	29.1	15.6	1.1	SW	3.5	WNW	8.8	SSE	2.0	2.0	1.5	6.4		
22	15.7	19.0	13.7	2.0	N	4.9	N	8.1	NNE	10.0	5.5	2.5	0.8		
23	13.2	16.6	10.9	1.7	N	3.9	NNE	9.7	SE	17.5	4.0	1.0	0.0		
24	16.0	24.7	10.5	1.7	NNE	4.8	N	8.7	ESE	1.5	1.5	1.0	10.4		
25	17.2	26.3	10.4	1.4	N	3.8	NNE	8.2	SE	0.0	0.0	0.0	6.7		
26	16.0	20.5	13.8	1.4	NNE	4.4	SE	9.3	SE	6.5	3.0	1.0	0.0		
27	17.3	22.4	14.8	1.0	SE	3.6	N	10.0	SE	1.0	0.5	0.5	1.1		
28	16.1	18.0	15.5	1.4	N	3.6	N	5.9	N	7.0	2.5	1.5	0.0		
29	14.7	16.4	11.6	4.4	N	8.7	N	17.6	NNE	51.5	6.0	2.0	0.0		
30	11.5	12.9	10.9	2.5	N	7.1	N	13.9	NNW	10.5	2.5	0.5	0.0		
31	13.7	18.5	10.8	1.2	N	3.9	NNE	7.1	ENE	0.0	0.0	0.0	0.4		
前半旬	16.9	23.1	12.2	1.6	N					31.0			24.3		
後半旬	14.9	18.1	12.9	2.0	N					76.5			1.5		
旬	15.8	20.4	12.6	1.8	N					107.5			25.8		
平年差/比	-0.4	-1.9	+2.7							204			37		

観測所名	高津										10 以上積算気温				185
	気温()			風向・風速(m/s)							降水量(mm)			日照(h)	
	平均	最高	最低	平均	最多	最大	風向	瞬間	風向	日計	1時間	10分			
21	22.2	27.3	20.0	2.7	SSE	5.7	S	8.2	S	7.0	7.0	4.5			
22	16.9	20.7	15.5	2.8	NNE	5.7	NNE	9.8	NE	20.5	11.5	10.5			
23	15.2	17.8	13.5	2.7	NE	7.9	NNE	11.8	NNE	22.0	4.5	1.0			
24	16.2	19.3	13.6	2.9	NE	5.8	N	9.3	N	0.5	1.5	0.5			
25	17.0	20.9	13.4	1.9	SSE	3.6	NW	5.1	NNE	0.0	0.0	0.0			
26	16.6	20.5	15.3	1.7	SE	4.6	NE	7.7	ENE	11.0	3.5	1.0			
27	17.5	20.8	15.5	1.4	NW	5.3	NW	6.7	NW	1.0	0.5	0.5			
28	17.1	17.7	16.8	2.0	NNE	4.6	NE	8.2	N	9.5	2.5	1.0			
29	16.4	17.2	14.7	3.8	NNE	7.9	NNE	12.9	NNE	34.5	4.5	2.0			
30	14.1	14.8	13.6	2.2	NNW	5.2	NW	10.3	NW	1.0	0.5	0.5			
31	15.3	17.6	13.3	1.9	N	4.5	SSE	6.2	SSE	0.0	0.0	0.0			
前半旬	17.5	21.2	15.2	2.6	NNE					50.0					
後半旬	16.2	18.1	14.9	2.2	N					57.0					
旬	16.8	19.5	15.0	2.4	NNE					107.0					
平年差/比	-1.4	-3.0	+1.1							197					

地域気象観測旬報

2011年5月21日～31日 島根県 (68)

(5/5)

観測所名	益田										10 以上積算気温			199
日付	気温()			風向・風速(m/s)						降水量(mm)			日照(h)	
	平均	最高	最低	平均	最多	最大	風向	瞬間	風向	日計	1時間	10分		
21	24.2	29.6	21.1	1.7	NNW	4.2	S	7.6	S	5.0	5.0	4.5	5.2	
22	18.3	22.6	16.4	1.8	N	3.6	N	7.7	N	13.5	6.0	5.0	0.2	
23	16.3	20.3	14.2	1.6	NNE	4.8	ESE	8.8	SE	20.0	4.0	1.0	0.0	
24	18.0	22.6	13.6	1.8	N	4.6	N	8.2	N	0.5	1.5	0.5	11.5	
25	18.5	23.4	14.2	1.3	NNW	4	N	6.9	N	0.0	0.0	0.0	6.8	
26	17.7	21.0	16.4	1.1	S	2.6	N	5.8	N	10.5	4.0	1.0	0.0	
27	18.7	22.9	16.3	1.1	NNW	2.7	NNW	5.3	N	0.5	0.5	0.5	1.3	
28	18.1	19.0	17.7	1.1	N	3	N	5.5	N	8.5	2.0	0.5	0.0	
29	17.3	18.7	15.4	3.0	N	6.3	N	14.6	N	34.5	5.0	1.5	0.0	
30	14.9	15.9	14.3	2.1	NNW	4.7	N	10.3	N	1.0	0.5	0.5	0.0	
31	16.5	19.5	14.0	1.3	NNW	2.9	N	6.1	NNE	0.0	0.0	0.0	0.5	
前半旬	19.1	23.7	15.9	1.6	N					39.0			23.7	
後半旬	17.2	19.5	15.7	1.6	NNW					55.0			1.8	
旬	18.0	21.4	15.8	1.6	N					94.0			25.5	
平年差/比	-0.7	-2.4	+2.0							216			34	

観測所名	津和野										10 以上積算気温			190
日付	気温()			風向・風速(m/s)						降水量(mm)			日照(h)	
	平均	最高	最低	平均	最多	最大	風向	瞬間	風向	日計	1時間	10分		
21	24.3	30.2	20.3	2.2	SSW	5.4	SSW	8.5	SSE	7.0	6.0	4.5	5.5	
22	17.9	21.6	15.5	1.9	NNE	4.7	NNE	8.0	NNE	15.0	10.0	5.0	0.5	
23	14.9	18.5	13.0	1.9	NNW	5.4	NW	10.2	NW	41.0	6.5	1.5	0.0	
24	17.4	24.5	13.1	1.5	NNW	4.6	NNE	7.5	NNE	2.5	3.0	1.0	7.6	
25	18.5	28.4	12.3	1.3	NNE	4.9	NNE	8.3	NNE	0.0	0.0	0.0	6.4	
26	16.3	19.5	15.2	1.0	NW	3.1	ESE	9.5	SW	12.0	3.5	1.0	0.0	
27	18.2	22.8	15.8	1.1	SW	4	SSW	6.6	SSW	2.0	1.5	0.5	0.4	
28	17.2	18.5	16.6	0.9	NNW	2.8	NW	5.6	NNE	7.0	1.5	0.5	0.0	
29	16.2	17.9	13.6	3.2	NNE	6.4	NNE	12.9	NNE	49.5	8.5	2.5	0.0	
30	13.4	14.7	12.5	2.1	NNE	4	NNE	8.8	NNE	5.5	1.0	0.5	0.0	
31	15.8	22.0	12.5	1.3	NNE	5.1	SSW	9.0	SSW	0.0	0.0	0.0	0.3	
前半旬	18.6	24.6	14.8	1.8	NNE					65.5			20.0	
後半旬	16.2	19.2	14.4	1.6	NNE					76.0			0.7	
旬	17.3	21.7	14.6	1.7	NNE					141.5			20.7	
平年差/比	-1.1	-3.5	+2.1							291			31	

観測所名	吉賀										10 以上積算気温			186
日付	気温()			風向・風速(m/s)						降水量(mm)			日照(h)	
	平均	最高	最低	平均	最多	最大	風向	瞬間	風向	日計	1時間	10分		
21	22.3	26.7	19.4	1.8	WSW	3.5	W	7.3	SE	3.0	2.5	1.0	2.5	
22	17.9	21.7	15.2	2.9	NE	8.2	NE	12.2	NE	7.0	4.0	1.5	1.3	
23	14.4	18.0	12.2	1.4	W	6.6	WSW	12.0	WSW	41.0	8.0	2.0	0.2	
24	16.8	23.6	12.7	1.9	WSW	5.5	WSW	9.7	SW	4.5	3.5	1.5	6.7	
25	17.9	25.5	11.3	1.6	WSW	5.5	WSW	8.6	WSW	0.0	0.0	0.0	6.3	
26	16.3	18.9	14.9	2.0	SW	5.2	SW	11.1	N	13.0	2.5	1.0	0.0	
27	17.2	19.2	15.9	2.4	WSW	6	SW	11.0	SW	4.0	1.5	1.0	0.0	
28	17.1	18.9	16.1	1.2	ENE	5.1	ENE	8.6	NE	13.0	3.5	2.0	0.0	
29	16.2	18.0	13.1	4.5	NE	12.4	ENE	23.5	E	52.5	6.0	1.5	0.0	
30	13.1	14.7	12.1	6.7	ENE	11.4	ENE	20.5	ENE	4.0	1.5	0.5	0.1	
31	16.5	22.2	12.1	1.5	NE	3.8	NNE	6.3	NE	0.0	0.0	0.0	0.9	
前半旬	17.9	23.1	14.2	1.9	WSW					55.5			17.0	
後半旬	16.1	18.7	14.0	3.1	ENE					86.5			1.0	
旬	16.9	20.7	14.1	2.5	NE					142.0			18.0	
平年差/比	//	//	//							//			//	

地域雨量観測旬報

2011年5月21日～31日 島根県 (68)

(1/1)

観測所名	大東				伯太				佐田				福光				桜江				三隅			
	降水量(mm)				降水量(mm)				降水量(mm)				降水量(mm)				降水量(mm)							
	日計	平年比	最大1時間	最大10分間	日計	平年比	最大1時間	最大10分間	日計	平年比	最大1時間	最大10分間	日計	平年比	最大1時間	最大10分間	日計	平年比	最大1時間	最大10分間	日計	平年比	最大1時間	最大10分間
21	3.0		3.0	2.5	0.0		0.0	0.0	0.5		0.5	0.5	2.0		1.5	0.5	6.5		5.0	4.0	9.5		9.5	4.0
22	17.0		12.0	9.5	12.5		7.0	4.0	14.0		9.0	4.5	24.0		14.0	10.0	19.5		15.5	13.5	12.5		4.0	3.5
23	20.5		6.0	1.5	19.0		6.0	1.5	19.5		5.0	1.5	17.0		4.5	1.0	18.0		4.5	1.0	21.0		5.0	1.5
24	1.5		2.5	0.5	2.0		2.5	1.0	1.5		2.5	0.5	1.0		1.0	0.5	1.0		1.5	0.5	1.0		2.5	0.5
25	0.0		0.0	0.0	0.0		0.0	0.0	0.0		0.0	0.0	0.0		0.0	0.0	0.0		0.0	0.0	0.0		0.0	0.0
半旬計/最大	42.0	228	12.0	9.5	33.5	190	7.0	4.0	35.5	167	9.0	4.5	44.0	222	14.0	10.0	45.0	198	15.5	13.5	44.0	196	9.5	4.0
26	4.0		1.5	0.5	4.0		1.5	0.5	6.0		2.5	1.0	7.5		3.0	1.0	7.5		4.5	1.5	10.0		4.5	1.0
27	1.0		1.0	1.0	1.0		0.5	0.5	0.5		0.5	0.5	0.5		0.5	0.5	0.5		0.5	0.5	1.5		1.0	0.5
28	7.5		2.0	1.0	6.0		1.0	0.5	9.0		3.0	1.0	6.0		2.0	0.5	6.0		2.5	1.5	7.5		2.0	1.0
29	78.5		9.5	3.0	83.0		9.0	2.5	74.5		11.0	3.5	36.5		6.5	1.5	49.5		8.0	2.0	42.0		6.0	2.0
30	9.5		1.5	0.5	5.5		1.5	0.5	12.0		3.0	1.0	2.0		0.5	0.5	12.5		2.5	0.5	1.0		0.5	0.5
31	1.0		0.5	0.5	1.0		0.5	0.5	0.5		0.5	0.5	2.0		1.0	0.5	0.5		0.5	0.5	0.0		0.0	0.0
半旬計/最大	101.5	461	9.5	3.0	100.5	495	9.0	2.5	102.5	413	11.0	3.5	54.5	232	6.5	1.5	76.5	302	8.0	2.0	62.0	246	6.0	2.0
旬計	143.5	353			134.0	368			138.0	308			98.5	235			121.5	259			106.0	221		
旬最大	78.5		12.0	9.5	83.0		9.0	4.0	74.5		11.0	4.5	36.5		14.0	10.0	49.5		15.5	13.5	42.0		9.5	4.0
起日	29		22	22	29		29	22	29		29	22	29		22	22	29		22	22	29		21	21

観測所名	波佐				匹見																			
	降水量(mm)				降水量(mm)				降水量(mm)				降水量(mm)				降水量(mm)							
	日計	平年比	最大1時間	最大10分間	日計	平年比	最大1時間	最大10分間	日計	平年比	最大1時間	最大10分間	日計	平年比	最大1時間	最大10分間	日計	平年比	最大1時間	最大10分間	日計	平年比	最大1時間	最大10分間
21	0.5		0.5	0.5	0.0		0.0	0.0																
22	15.0		5.5	3.5	21.5		11.5	7.5																
23	22.0		4.5	1.0	33.0		6.0	1.5																
24	2.5		3.0	1.0	2.5		4.5	0.5																
25	0.0		0.0	0.0	0.0		0.0	0.0																
半旬計/最大	40.0	153	5.5	3.5	57.0	242	11.5	7.5																
26	7.0		3.5	1.0	8.0		2.5	1.0																
27	1.0		1.0	0.5	2.0		1.5	1.0																
28	7.5		2.5	1.0	7.0		3.0	1.5																
29	63.0		9.0	2.5	50.5		6.0	1.5																
30	16.0		4.0	1.0	10.5		2.0	0.5																
31	0.5		0.5	0.5	0.0		0.0	0.0																
半旬計/最大	95.0	325	9.0	2.5	78.0	297	6.0	1.5																
旬計	135.0	245			135.0	279																		
旬最大	63.0		9.0	3.5	50.5		11.5	7.5																
起日	29		29	22	29		22	22																

- ⌋) : 統計値を求める対象となる資料の一部が欠けているが、その範囲が許容の範囲内の値。
-] : 統計値を求める対象となる資料が、許容する範囲内の資料数を満たさず、十分な信頼を保障できない値である。
- × : 統計値を求める対象となる資料が、参考値もしくは欠測により全くなく統計値を求めることができない。

地域気象観測月報(集計値)

島根県 (68) 2011年5月
1/2頁

観測所名	西郷	西郷岬	海士	鹿島	斐川	松江	出雲	大田	掛合	横田	赤名	川本	浜田	瑞穂	弥栄
平均	16.1	15.7	16.8	17.3	17.6	17.8	17.4	17.9	17.4	16.4	15.8	17.5	17.8	16.0	15.8
平年差	-0.2	-0.3	0.2	0.4	0.1	0.3	0.5	0.3	1	0.7	0.7	1	0.4	0.6	0.5
最高	26.5	24.4	27.2	28.8	29.4	29.5	28.1	29.9	29.8	28.7	26.1	30.5	28.2	28.5	29.1
起日	20	9	20	9	21	9	9	9	9	9	9	9	21	9	21
最低	8.3	9.9	8.6	8.0	8.2	9.8	6.5	7.0	6.1	4.5	4.9	6.7	10.2	3.2	3.3
起日	2	5	2	6	4	4	18	5	5	18	4	18	3	18	18
最高平均	20.0	18.9	20.6	22.1	22.4	22.5	22.2	22.8	22.8	21.9	21.2	23.8	21.8	22.2	21.8
最高平年差	-0.8	-0.9	-0.2	0.2	-0.2	-0.2	0.0	-0.4	0.1	-0.3	-0.1	0.5	0.0	-0.2	0.3
最低平均	12.4	12.7	13.3	12.9	13.4	14.0	12.7	13.3	12.2	10.9	10.7	12.1	14.3	10.1	10.2
最低平年差	0.6	0.2	1.2	0.9	0.8	1.0	1.4	0.9	2.0	1.5	1.5	1.5	1.2	1.3	1.3
積算気温	500	485	520	536	546	553	539	555	538	507	489	544	552	496	490
平均0 未満日数	0	0	0	0	0	0	0	0	0	0	0	0	0	0	0
平均25 以上日数	0	0	0	0	0	0	0	0	0	0	0	0	0	0	0
最高0 未満日数	0	0	0	0	0	0	0	0	0	0	0	0	0	0	0
最高25 以上日数	3	0	3	7	8	8	8	7	10	6	5	12	5	6	7
最高30 以上日数	0	0	0	0	0	0	0	0	0	0	0	1	0	0	0
最高35 以上日数	0	0	0	0	0	0	0	0	0	0	0	0	0	0	0
最低0 未満日数	0	0	0	0	0	0	0	0	0	0	0	0	0	0	0
最低25 以上日数	0	0	0	0	0	0	0	0	0	0	0	0	0	0	0
日照	月計	155.4		167.2	158.2		160.0	162.7	161.5	155.6	170.8	153.7	156.8	168.5	150.5
	平年比	73		85	80		79	79	79	84	87	89	88	79	88
	0.1時間未満日数	9		9	8		8	8	8	8	9	9	9	9	9
風向・風速	平均風速	3.7	5.0	2.7	2.5	4.9	4.0	2.9	2.0	1.8	2.0	1.3	1.5	3.5	1.5
	最大風速	12.5	13.1	11.3	11.3	16.5	16.7	10.5	7.5	8	9.5	6.5	9.4	15.5	9.1
	最大風速風向	WSW	WSW	WSW	SW	WSW	WSW	WSW	N	SSE	NE	NNW	S	SW	W
	起日	10	10	10	10	10	10	10	29	1	29	29	1	10	1
	最大瞬間風速	20.9	20.6	23.3	18.1	24.2	27.3	20	16.2	21.8	19.6	14.7	20.6	22.8	17.8
	最大瞬間風速風向	SW	WNW	WSW	SW	WSW	WSW	WSW	W	SSE	NE	NNW	S	WSW	SSW
	起日	10	13	10	1	10	10	10	10	1	29	30	1	10	1
	最多風向	ENE	NE	WSW	ENE	WSW	E	ENE	SE)	SSE	SW)	SSE	N	ENE	WNW)
	10m/s以上日数	5	14	1	4	12	7	1	0	0	0	0	6	0	0
	15m/s以上日数	0	0	0	0	2	2	0	0	0	0	0	1	0	0
	20m/s以上日数	0	0	0	0	0	0	0	0	0	0	0	0	0	0
	30m/s以上日数	0	0	0	0	0	0	0	0	0	0	0	0	0	0
降水量	月計	261.5	260.5	259.0	314.0	384.0	375.5	398.5	319.0	372.5	344.5	320.0	343.5	292.5	290.0
	平年比	187	162	195	241	258	279	295	213	272	286	194	228	202	201
	最大日降水量	129.0	126.5	110.0	138.0	190.0	159.5	209.5	157.5	173.0	136.0	119.5	161.5	153.0	94.5
	起日	10	10	10	11	11	11	11	11	11	11	11	11	11	11
	最大1時間降水量	33.0	23.0	23.5	13.5	19.0	19.0	23.0	22.5	17.0	17.5	15.0	25.5	25.0	14.5
	起日 時分	10 06:49	10 11:36	10 11:23	11 09:18	10 06:47	10 07:03	10 06:30	11 09:37	11 19:20	11 19:19	10 15:35	11 19:30	10 14:57	11 22:35
	最大10分間降水量	12.0	8.0	9.0	6.5	8.0	9.5	8.0	10.5	5.5	5.0	6.5	6.0	8.0	6.0
	起日 時分	10 06:22	10 08:32	21 20:20	22 03:32	10 06:00	10 06:24	22 02:54	22 02:49	22 03:28	11 18:37	11 06:06	22 04:11	10 14:49	11 11:27
	1mm以上日数	9	10	10	14	15	13	13	12	13	13	13	12	11	14
	10mm以上日数	4	4	5	4	5	5	5	5	5	5	4	5	5	5
	30mm以上日数	3	3	3	3	3	3	3	3	3	3	3	3	3	3
	50mm以上日数	2	2	2	3	3	3	3	1	3	2	3	3	1	3
	70mm以上日数	1	1	1	1	2	3	1	1	2	2	1	1	1	2
	100mm以上日数	1	1	1	1	1	1	1	1	1	1	1	1	1	0

-) : 統計値を求める対象となる資料の一部が欠けているが、その範囲が許容の範囲内の値。
-] : 統計値を求める対象となる資料が、許容する範囲内の資料数を満たさず、十分な信頼を保障できない値である。
- x : 統計値を求める対象となる資料が、参考値もしくは欠測により全く統計値を求めることができない。

地域気象観測月報(集計値)

島根県 (68)

2011年5月
2/2頁

観測所名	高津	益田	津和野	吉賀		
気	平均	17.5	18.7	18.0	17.1	
	平年差	0.3	1	0.6	//	
	最高	30.2	31.8	30.7	28.8	
	起日	9	9	9	9	
	最低	9.5	9.4	6.9	4.9	
	起日	3	4	18	18	
	最高平均	21.6	23.2	24.0	22.7	
	最高平年差	-0.1	0.4	-0.3	//	
	最低平均	14.0	14.4	12.7	12.0	
	最低平年差	1.2	1.7	1.2	//	
	積算気温	543	579	557	529	
	温	平均0 未満日数	0	0	0	0
		平均25 以上日数	0	0	0	0
		最高0 未満日数	0	0	0	0
最高25 以上日数		7	7	10	9	
最高30 以上日数		1	1	2	0	
最高35 以上日数		0	0	0	0	
最低0 未満日数		0	0	0	0	
最低25 以上日数		0	0	0	0	
日照		月計		157.9	158.1	143.4
		平年比		77	88	//
	0.1時間未満日数		8	8	7	
風向・風速	平均風速	3.3	1.8	1.9	2.2	
	最大風速	12.4	7.9	10.5	12.4	
	最大風速風向	SSE	S	SSW	ENE	
	起日	1	1	1	29	
	最大瞬間風速	19	18.2	18.5	23.5	
	最大瞬間風速風向	S	SSE	SSW	E	
	起日	1	1	1	29	
	最多風向	SSE	NNW	NNE	NE	
	10m/s以上日数	3	0	1	2	
	15m/s以上日数	0	0	0	0	
	20m/s以上日数	0	0	0	0	
	30m/s以上日数	0	0	0	0	
	降水量	月計	261.0	223.0	352.5	390.0
平年比		201	162	233	//	
最大日降水量		121.0	96.0	111.0	113.0	
起日		11	11	11	10	
最大1時間降水量		29.5	27.0	19.5	21.5	
起日 時分		11 21:19	11 21:31	10 17:01	10 13:36	
最大10分間降水量		10.5	9.0	9.0	7.0	
起日 時分		22 02:39	11 20:53	11 21:34	10 13:14	
1mm以上日数		12	11	13	14	
10mm以上日数		6	6	6	8	
30mm以上日数		2	2	4	4	
50mm以上日数		1	1	2	3	
70mm以上日数		1	1	2	2	
100mm以上日数		1	0	1	2	

地域雨量観測月報(集計値)

島根県 (68) 2011年5月
1/1頁

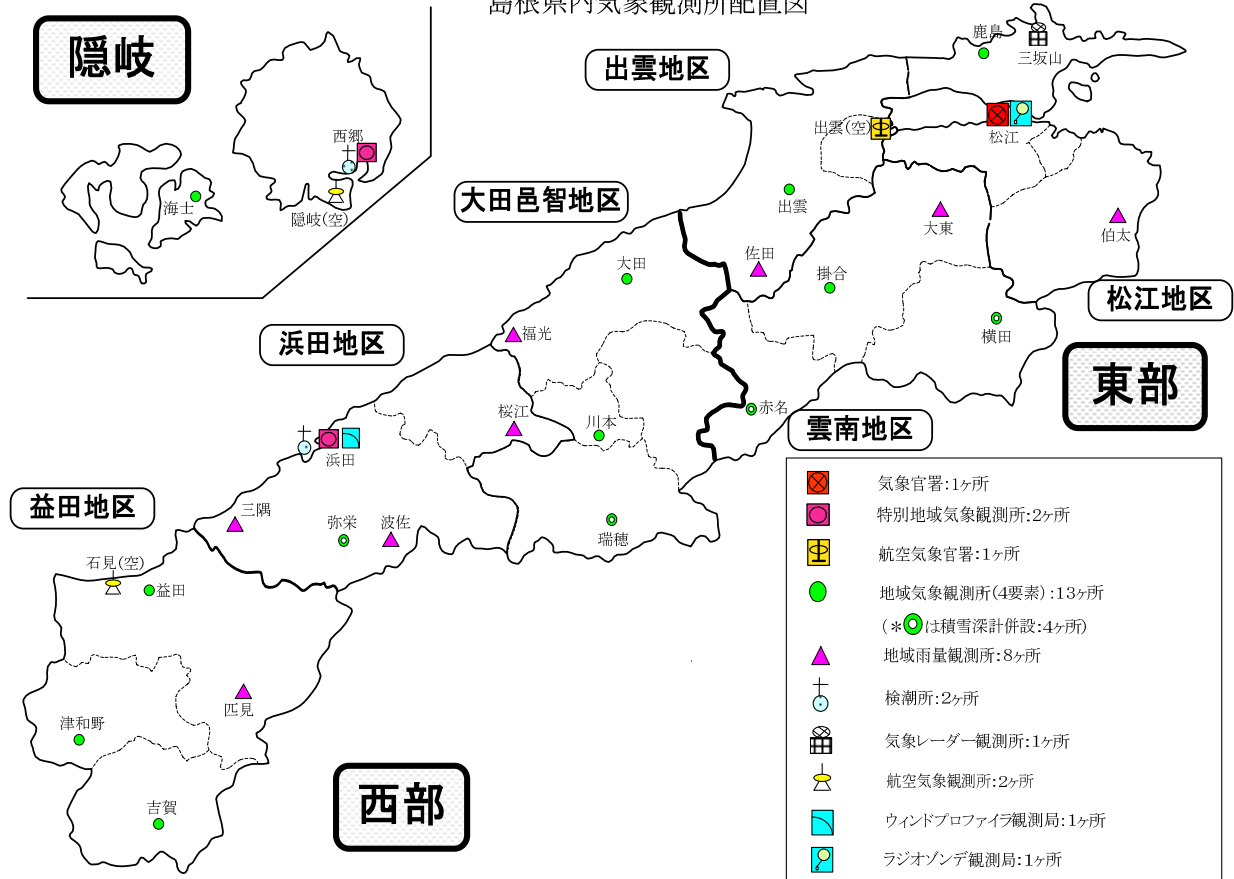
観測所名	大東	伯太	佐田	福光	桜江	三隅	波佐	匹見										
月計	380.0	362.5	384.5	313.5	362.5	309.5	360.0	357.0										
平年比	294	293	265	229	239	205	210	233										
最大日降水量	181.0	162.5	170.0	165.5	168.5	149.0	107.0	131.0										
起日	11	11	11	11	11	11	11	11										
最大1時間降水量	21.5	14.5	18.0	25.0	23.0	37.5	22.0	20.5										
起日 時分	11 03:48	11 16:23	11 09:57	11 21:18	11 21:50	11 21:15	11 22:04	11 22:20										
最大10分間降水量	9.5	5.0	5.5	10.0	13.5	9.0	7.0	7.5										
起日 時分	22 03:57	10 06:37	10 14:16	22 02:29	22 03:50	11 20:47	11 21:34	22 03:23										
1mm以上日数	14	13	11	13	12	13	12	12										
10mm以上日数	5	5	6	5	6	6	6	7										
30mm以上日数	3	3	3	3	3	3	3	4										
50mm以上日数	3	3	3	1	2	1	3	3										
70mm以上日数	2	2	2	1	1	1	2	2										
100mm以上日数	1	1	1	1	1	1	2	1										

観測所名																		
月計																		
平年比																		
最大日降水量																		
起日																		
最大1時間降水量																		
起日 時分																		
最大10分間降水量																		
起日 時分																		
1mm以上日数																		
10mm以上日数																		
30mm以上日数																		
50mm以上日数																		
70mm以上日数																		
100mm以上日数																		

観測所名																		
月計																		
平年比																		
最大日降水量																		
起日																		
最大1時間降水量																		
起日 時分																		
最大10分間降水量																		
起日 時分																		
1mm以上日数																		
10mm以上日数																		
30mm以上日数																		
50mm以上日数																		
70mm以上日数																		
100mm以上日数																		

-]: 統計値を求める対象となる資料の一部が欠けているが、その範囲が許容の範囲内の値。
-]: 統計値を求める対象となる資料が、許容する範囲内の資料数を満たさず、十分な信頼を保障できない値である。
- ×: 統計値を求める対象となる資料が、参考値もしくは欠測により全く統計値を求めることができない。

島根県内気象観測所配置図



平成23年04月11日現在

島根県地域気象観測所（アメダス）所在地一覧表

観測所	気温	降水量	日照	風向 風速	積雪	所在地	緯度	経度	海面上 の高さ
西郷	○	○	○	○	○	隠岐郡隠岐の島町西町大城（西郷特別地域気象観測所）	36°12.2'	133°20.0'	27m
西郷岬	○	○		○		隠岐郡隠岐の島町岬町字風の松（隠岐航空気象観測所）	36°10.7'	133°19.4'	80m
海士	○	○	○	○		隠岐郡海士町大字海士	36°05.8'	133°05.8'	3m
鹿島	○	○	○	○		松江市鹿島町北講武	35°31.2'	133°01.3'	5m
斐川	○	○		○		簸川郡斐川町大字沖州字反（出雲空港出張所）	35°24.8'	132°53.4'	2m
松江	○	○	○	○	○	松江市西津田（松江地方気象台）	35°27.4'	133°03.9'	17m
出雲	○	○	○	○		出雲市芦渡町	35°19.9'	132°43.8'	20m
大東		○				雲南市大東町下阿用	35°19.1'	132°57.9'	56m
伯太		○				安来市伯太町母里	35°21.0'	133°16.4'	23m
佐田		○				出雲市佐田町大呂	35°13.3'	132°43.4'	100m
大田	○	○	○	○		大田市大田町大田	35°11.4'	132°29.8'	30m
掛合	○	○	○	○		雲南市掛合町掛合	35°11.9'	132°49.0'	215m
横田	○	○	○	○	○	仁多郡奥出雲町稲原	35°10.4'	133°06.2'	369m
福光		○				大田市温泉津町福光	35°04.2'	132°19.9'	8m
赤名	○	○	○	○	○	飯石郡飯南町下赤名	35°00.1'	132°42.7'	444m
桜江		○				江津市桜江町川戸	34°57.2'	132°20.0'	32m
川本	○	○	○	○		邑智郡川本町川本	34°58.6'	132°29.5'	132m
浜田	○	○	○	○		浜田市大辻町（浜田特別地域気象観測所）	34°53.8'	132°04.2'	19m
瑞穂	○	○	○	○	○	邑智郡邑南町淀原	34°51.2'	132°31.8'	327m
三隅		○				浜田市三隅町三隅	34°47.3'	131°57.5'	11m
弥栄	○	○	○	○	○	浜田市弥栄町長安本郷	34°46.6'	132°06.5'	380m
波佐		○				浜田市金城町波佐	34°46.8'	132°11.8'	370m
高津	○	○		○		益田市内田町（石見航空気象観測所）	34°40.5'	131°47.4'	54m
益田	○	○	○	○		益田市あけぼの東町	34°40.6'	131°50.6'	4m
匹見		○				益田市匹見町匹見	34°34.3'	132°01.0'	259m
津和野	○	○	○	○		鹿足郡津和野町森村口	34°27.7'	131°46.2'	165m
吉賀	○	○	○	○		鹿足郡吉賀町七日市	34°23.5'	131°53.6'	250m