

島根県農業気象速報

平成23年5月中旬

島根県
松江地方気象台

平成23年5月23日発行

お知らせ

新しい平年値の使用について

気象庁では、今まで 1971 年～2000 年の統計による平年値を使用していましたが、2011 年 5 月 18 日から 1981 年～2010 年の統計による新しい平年値を使用します。

島根県農業気象速報は平成 23 年 5 月中旬号から新しい平年値を使用します。

気象概況 平成 23 年 5 月中旬

初めは、停滞前線の影響により大雨となった。終わりは、太平洋の高気圧に覆われて気温が高くなった。

日付	天気概況	松江(06時～18時)	松江(18時～翌06時)
11日	日本海の停滞前線が中国地方を南下	大雨	大雨後曇、霧を伴う
12日	低気圧が山陰沖を北東進	曇時々雨一時霧	曇後一時雨
13日	大陸の高気圧に覆われる	晴一時薄曇	快晴
14日	東シナ海の高気圧に覆われる	晴	晴
15日	南海上の高気圧に覆われる	薄曇一時晴	薄曇
16日	気圧の谷の影響を受ける	曇	曇
17日	東シナ海の高気圧に覆われる	晴一時曇	快晴
18日	太平洋の高気圧に覆われる	快晴	快晴
19日	太平洋の高気圧に覆われる	晴	晴
20日	太平洋の高気圧に覆われる	晴時々曇	曇一時晴

気象官署・特別地域気象観測所の観測値(5月中旬)

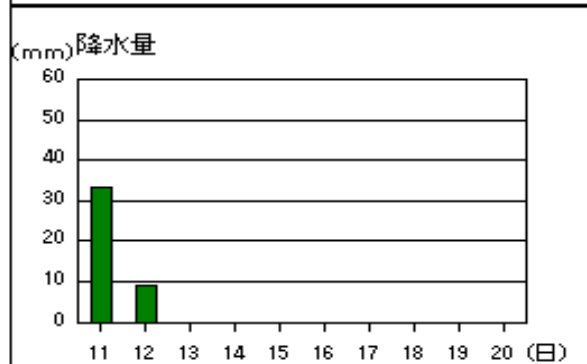
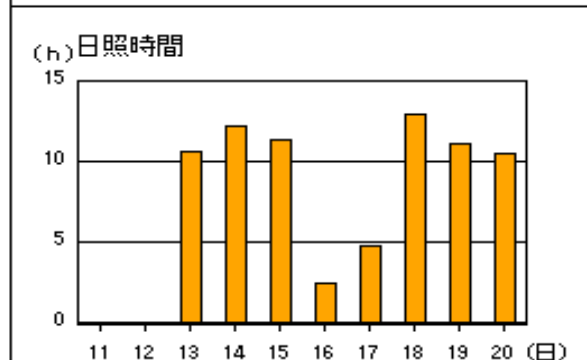
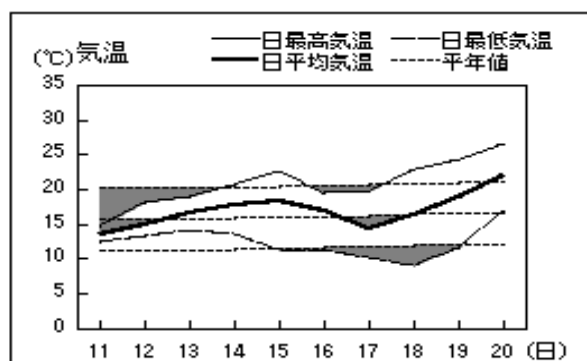
要素	気温()						降水量(mm)		日照時間(h)	
	平均		最高		最低		本年	平年	本年	平年
	本年	平年	本年	平年	本年	平年				
松江	18.2	17.1	23.4	22.2	13.3	12.7	162.0	52.0	79.1	63.7
浜田	18.6	17.1	22.4	21.4	14.3	12.8	159.5	56.5	82.8	63.9
西郷	17.0	16.0	20.8	20.3	12.3	11.6	42.5	48.9	75.7	65.8

平均気温は、松江・西郷「高い」、浜田「かなり高い」。降水量は、松江・浜田「かなり多い」、西郷「平年並」。日照時間は、全域「多い」。

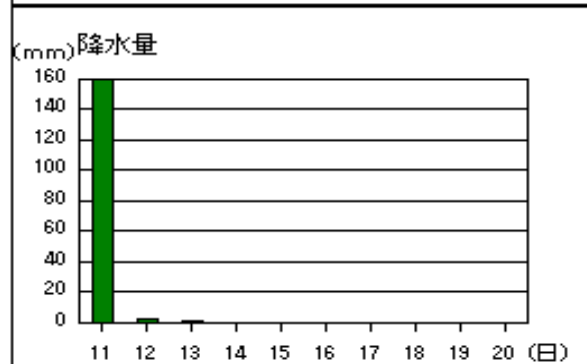
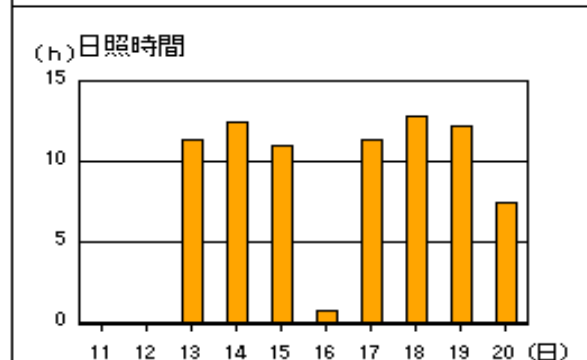
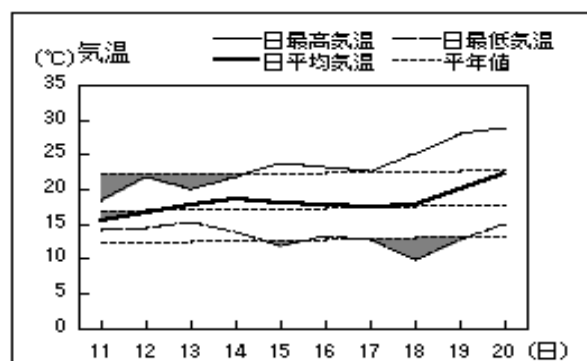
注：地上気象観測における平年の統計期間は、松江、浜田、西郷とも 1981～2010 年の 30 年間である。

アメダス 気象経過図：2011年5月11日-2011年5月20日

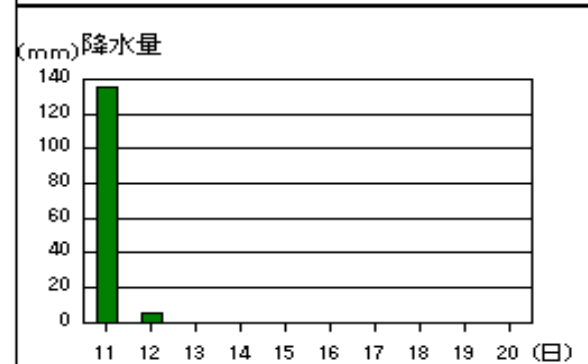
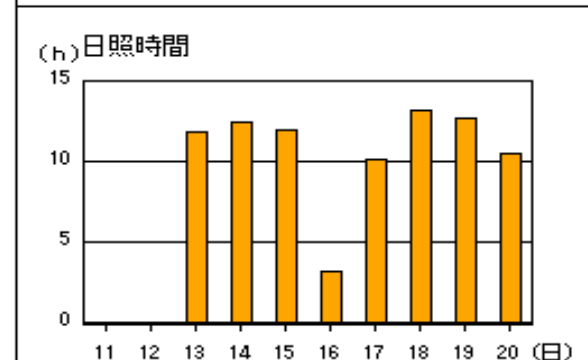
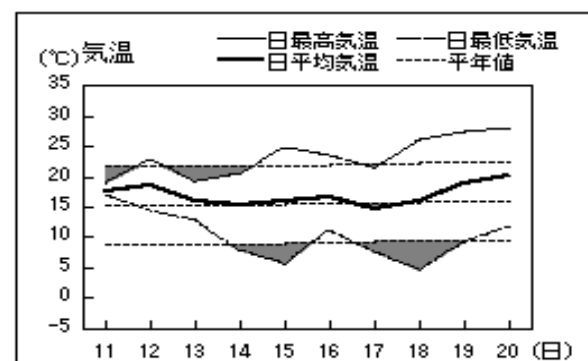
西郷



松江

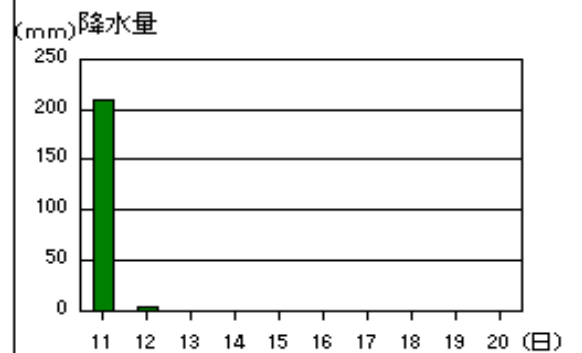
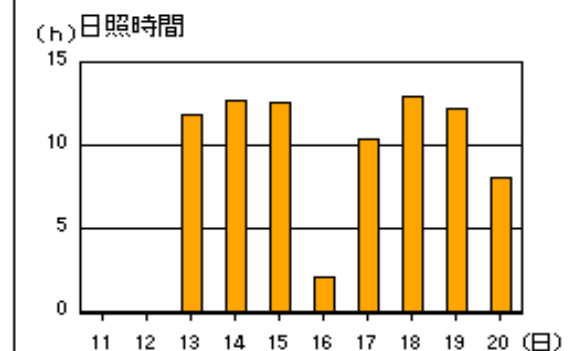
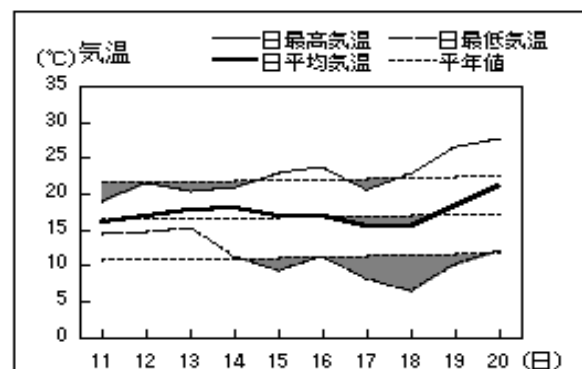


横田

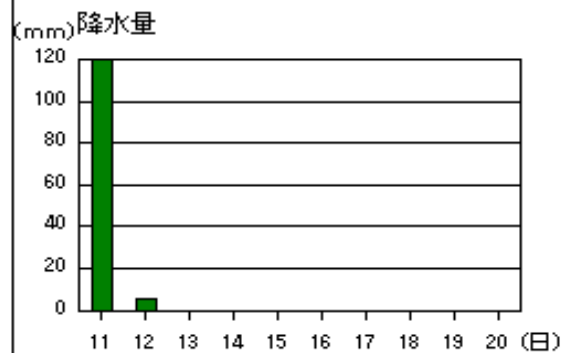
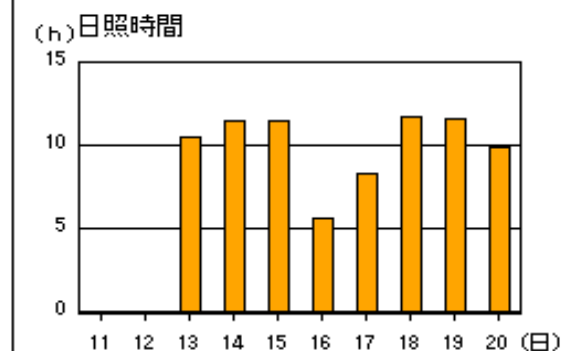
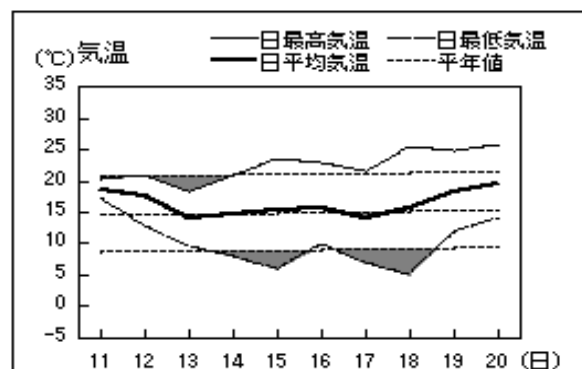


アメダス 気象経過図：2011年5月11日-2011年5月20日

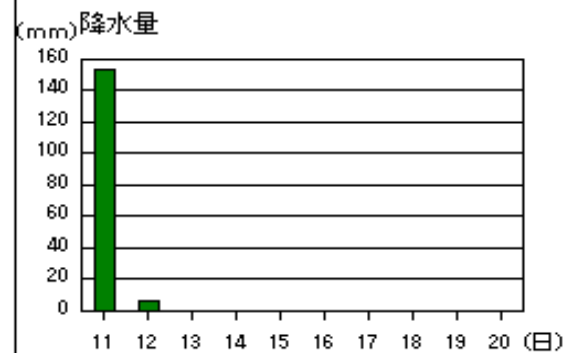
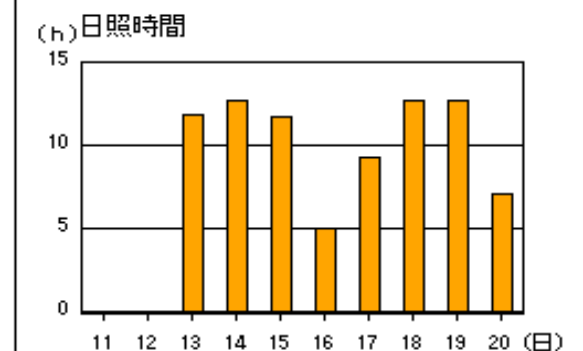
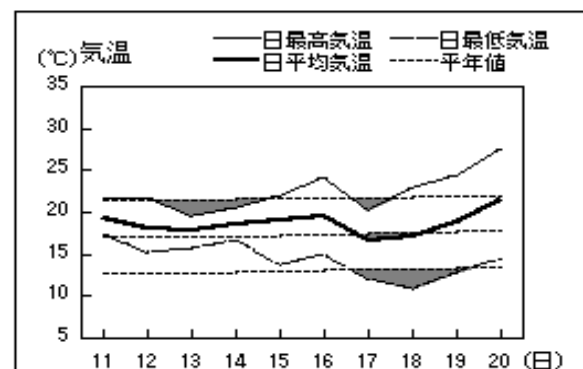
出雲



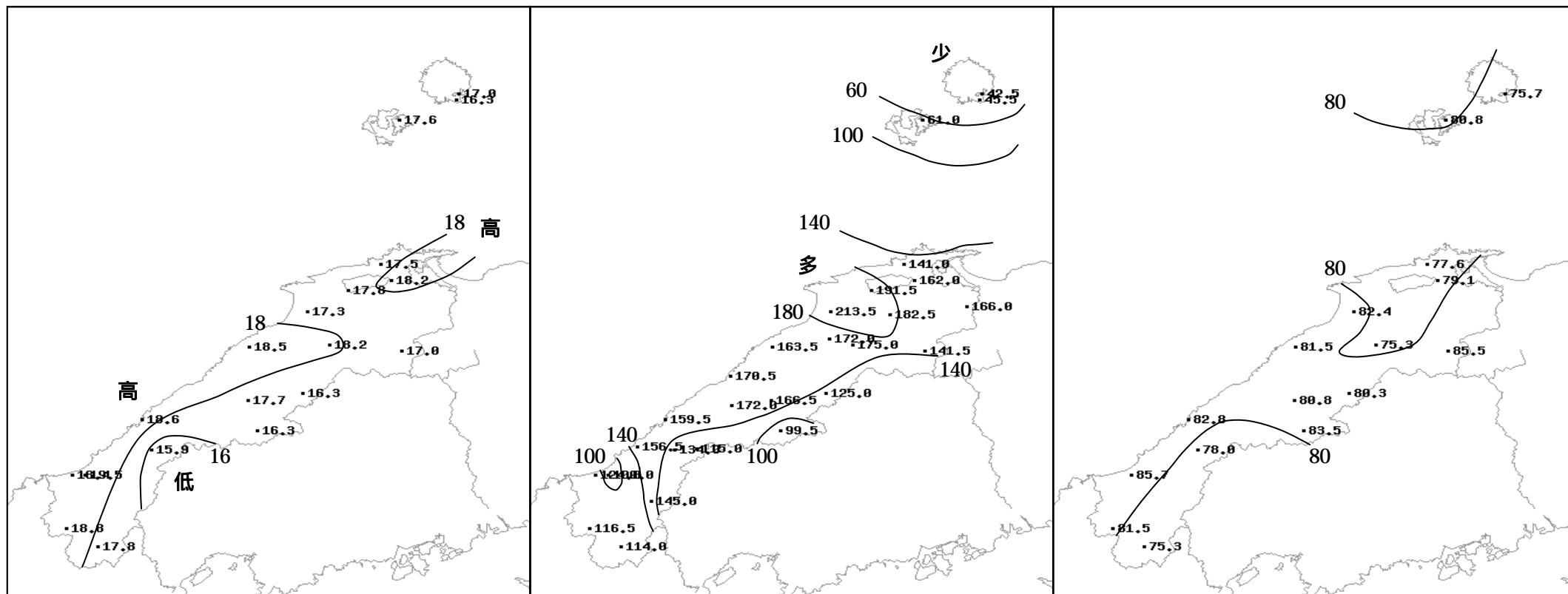
赤名



浜田



2011年（平成23年）5月中旬の気象分布図



平均気温 ()

降水量 (mm)

日照時間 (h)

地域気象観測旬報

2011年5月11日～20日 島根県 (68)
(1/5)

観測所名	西郷									10 以上積算気温			170	
	気温()			風向・風速(m/s)						降水量(mm)				日照(h)
	平均	最高	最低	平均	最多	最大	風向	瞬間	風向	日計	1時間	10分		
11	13.4	14.6	12.4	5.0	ENE	8.7	ENE	13.8	ENE	33.5	5.0	2.5	0.0	
12	14.9	18.1	13.2	3.7	NE	7.6	W	12.9	WSW	9.0	4.0	1.0	0.0	
13	16.7	18.9	14.1	7.1	W	10.9	W	20.6	WSW	0.0	0.0	0.0	10.6	
14	17.7	20.7	13.5	6.1	W	10.4	W	20.1	WSW	0.0	0.0	0.0	12.1	
15	18.2	22.7	11.3	3.8	WSW	7.6	WSW	12.0	WSW	0.0	0.0	0.0	11.3	
16	17.0	19.4	11.4	5.0	WSW	9.6	WSW	15.8	WSW	0.0	0.0	0.0	2.4	
17	14.5	19.8	10.1	2.2	WNW	5.3	SE	7.3	E	0.0	0.0	0.0	4.8	
18	16.4	22.8	8.9	2.7	WSW	6.7	SSW	9.4	SSW	0.0	0.0	0.0	12.9	
19	18.8	24.3	11.6	3.1	WSW	8.1	WSW	11.7	WSW	0.0	0.0	0.0	11.1	
20	21.9	26.5	16.9	4.3	WSW	6.6	SW	11.1	W	0.0	0.0	0.0	10.5	
前半旬	16.2	19.0	12.9	5.1	WSW					42.5			34.0	
後半旬	17.7	22.6	11.8	3.5	WSW					0.0			41.7	
旬	17.0	20.8	12.3	4.3	WSW					42.5			75.7	
平年差/比	+1.0	+0.5	+0.7							87			115	

観測所名	西郷岬									10 以上積算気温			163	
	気温()			風向・風速(m/s)						降水量(mm)				日照(h)
	平均	最高	最低	平均	最多	最大	風向	瞬間	風向	日計	1時間	10分		
11	13.1	14.4	12.1	8.6	NE	11.7	NE	15.4	NE	36.0	7.0	4.5		
12	14.6	18.1	12.7	6.0	NNE	11.6	W	17.0	W	9.5	4.0	1.5		
13	15.9	18.3	13.7	9.1	W	13	W	20.6	WNW	0.0	0.0	0.0		
14	16.9	19.8	14.6	6.7	W	10.3	WNW	16.5	W	0.0	0.0	0.0		
15	17.1	21.5	12.7	5.0	WSW	7.9	WSW	10.8	W	0.0	0.0	0.0		
16	16.0	18.3	11.6	5.9	W	11.4	WSW	14.9	W	0.0	0.0	0.0		
17	14.4	19.3	11.1	2.2	SSE	4.4	ENE	6.7	ENE	0.0	0.0	0.0		
18	16.1	20.9	10.7	2.8	SSW	5.9	SSW	7.2	SSW	0.0	0.0	0.0		
19	18.7	23.6	14.4	3.6	WSW	8.7	WSW	11.3	WSW	0.0	0.0	0.0		
20	20.2	24.3	15.3	4.7	SW	8.9	WNW	12.9	W	0.0	0.0	0.0		
前半旬	15.5	18.4	13.2	7.1	W					45.5				
後半旬	17.1	21.3	12.6	3.8	WSW					0.0				
旬	16.3	19.9	12.9	5.5	W					45.5				
平年差/比	+0.9	+1.0	+0.9							112				

観測所名	海士									10 以上積算気温			176	
	気温()			風向・風速(m/s)						降水量(mm)				日照(h)
	平均	最高	最低	平均	最多	最大	風向	瞬間	風向	日計	1時間	10分		
11	13.9	15.4	12.8	3.8	E	6.7	ENE	13.8	NE	52.5	12.0	6.5	0.0	
12	15.4	18.9	13.4	2.6	ENE	7	W	13.4	W	8.5	3.0	1.0	0.0	
13	17.0	19.3	14.6	6.0	WSW	9.2	W	19.0	WSW	0.0	0.0	0.0	11.0	
14	18.2	21.2	15.9	5.2	WSW	9.8	W	17.5	WSW	0.0	0.0	0.0	12.2	
15	18.9	23.5	15.7	3.5	SW	5.6	WSW	11.1	WSW	0.0	0.0	0.0	11.7	
16	17.0	19.5	12.7	3.5	WSW	7.6	WSW	15.5	WSW	0.0	0.0	0.0	2.2	
17	16.0	21.8	11.4	1.2	SW	3.9	WNW	6.9	W	0.0	0.0	0.0	8.9	
18	17.7	23.1	9.9	2.4	WSW	5	SW	10.8	WSW	0.0	0.0	0.0	13.0	
19	19.3	24.8	11.3	2.3	WSW	5.8	WSW	11.4	WSW	0.0	0.0	0.0	11.3	
20	22.7	27.2	17.3	2.6	SW	5.4	WSW	11.4	W	0.0	0.0	0.0	10.5	
前半旬	16.7	19.7	14.5	4.2	WSW					61.0			34.9	
後半旬	18.5	23.3	12.5	2.4	WSW					0.0			45.9	
旬	17.6	21.5	13.5	3.3	WSW					61.0			80.8	
平年差/比	+1.3	+1.2	+1.7							136			130	

観測所名	鹿島									10 以上積算気温			175	
	気温()			風向・風速(m/s)						降水量(mm)				日照(h)
	平均	最高	最低	平均	最多	最大	風向	瞬間	風向	日計	1時間	10分		
11	16.0	18.1	14.5	1.4	ENE	5.7	NNE	11.4	NE	138.0	13.5	5.0	0.0	
12	16.6	20.8	14.1	2.6	SW	9.2	SW	13.0	WSW	2.0	1.0	0.5	0.0	
13	17.4	20.3	14.7	6.6	WSW	10.2	W	16.2	W	1.0	1.0	1.0	11.4	
14	17.9	22.3	12.7	6.2	SW	11	W	15.5	W	0.0	0.0	0.0	12.5	
15	17.6	24.0	11.1	3.3	E	7.8	SW	11.6	WSW	0.0	0.0	0.0	10.8	
16	17.3	23.1	11.5	2.5	WNW	7.6	SW	11.6	W	0.0	0.0	0.0	1.6	
17	15.9	20.5	11.6	2.5	W	8	W	12.2	W	0.0	0.0	0.0	9.0	
18	16.7	24.3	8.6	1.8	ENE	6.1	W	8.6	W	0.0	0.0	0.0	12.7	
19	18.6	26.2	10.7	1.9	WNW	5.9	W	10.3	W	0.0	0.0	0.0	12.1	
20	21.2	27.8	14.0	2.0	SSW	5.3	SW	9.0	WNW	0.0	0.0	0.0	7.5	
前半旬	17.1	21.1	13.4	4.0	SW					141.0			34.7	
後半旬	17.9	24.4	11.3	2.1	WNW					0.0			42.9	
旬	17.5	22.7	12.4	3.1	W					141.0			77.6	
平年差/比	+0.9	+1.3	+0.6							279			126	

-) : 統計値を求める対象となる資料の一部が欠けているが、その範囲が許容の範囲内の値。
-] : 統計値を求める対象となる資料が、許容する範囲内の資料数を満たさず、十分な信頼を保障できない値である。
- × : 統計値を求める対象となる資料が、参考値もしくは欠測により全く統計値を求めることができない。

地域気象観測旬報

2011年5月11日～20日 島根県 (68)
(2/5)

観測所名	斐川										10 以上積算気温			178
日付	気温()			風向・風速(m/s)						降水量(mm)			日照(h)	
	平均	最高	最低	平均	最多	最大	風向	瞬間	風向	日計	1時間	10分		
11	15.9	19.1	14.4	6.5	ENE	9.9	ENE	12.9	NNE	190.0	18.0	6.0		
12	16.4	21.1	14.2	5.2	WSW	12.3	WSW	16.5	WSW	1.5	1.0	0.5		
13	17.6	20.2	14.7	9.0	WSW	13.5	WSW	19.0	W	0.0	0.0	0.0		
14	17.8	21.4	12.7	8.1	WSW	13.2	WSW	17.5	SW	0.0	0.0	0.0		
15	17.6	23.6	11.9	4.9	WSW	11	WSW	14.4	WSW	0.0	0.0	0.0		
16	18.2	23.7	14.2	4.2	WSW	10.7	WSW	14.9	WSW	0.0	0.0	0.0		
17	16.7	21.7	11.5	4.7	WSW	9.9	WSW	13.4	WSW	0.0	0.0	0.0		
18	17.1	25.2	8.4	3.8	WSW	7.5	WSW	9.8	WSW	0.0	0.0	0.0		
19	18.9	27.3	11.2	3.4	WSW	8.8	WSW	11.3	W	0.0	0.0	0.0		
20	21.9	28.9	13.7	3.1	SSE	6.8	W	8.7	WSW	0.0	0.0	0.0		
前半旬	17.1	21.1	13.6	6.7	WSW					191.5				
後半旬	18.6	25.4	11.8	3.8	WSW					0.0				
旬	17.8	23.2	12.7	5.3	WSW					191.5				
平年差/比	+1.0	+1.5	+0.8							424				

観測所名	松江										10 以上積算気温			182
日付	気温()			風向・風速(m/s)						降水量(mm)			日照(h)	
	平均	最高	最低	平均	最多	最大	風向	瞬間	風向	日計	1時間	10分		
11	15.5	18.3	14.2	4.3	E	6.4	E	10.8	E	159.5	17.5	6.5	0.0	
12	16.5	21.8	14.3	5.3	ESE	12.9	WSW	19.3	W	2.0	1.0	0.5	0.0	
13	17.9	20.1	15.3	9.0	W	14.1	W	21.5	WSW	0.5	0.5	0.5	11.3	
14	18.5	21.8	13.9	7.8	WSW	12.5	WSW	19.0	WSW	0.0	0.0	0.0	12.4	
15	18.0	23.8	11.9	3.7	W	10.4	WSW	15.3	W	0.0	0.0	0.0	11.0	
16	17.9	23.1	13.3	3.8	W	10.7	W	16.6	WSW	0.0	0.0	0.0	0.8	
17	17.4	22.6	12.6	3.6	W	9.9	WSW	14.5	WSW	0.0	0.0	0.0	11.3	
18	17.8	25.2	9.9	2.4	W	8	W	10.8	W	0.0	0.0	0.0	12.8	
19	20.1	28.1	12.7	2.6	WNW	7.6	WSW	11.1	WSW	0.0	0.0	0.0	12.1	
20	22.2	28.9	15.0	2.0	WNW	6	WSW	8.5	W	0.0	0.0	0.0	7.4	
前半旬	17.3	21.2	13.9	6.0	WSW					162.0			34.7	
後半旬	19.1	25.6	12.7	2.9	W					0.0			44.4	
旬	18.2	23.4	13.3	4.5	W					162.0			79.1	
平年差/比	+1.1	+1.2	+0.6							312			124	

観測所名	出雲										10 以上積算気温			173
日付	気温()			風向・風速(m/s)						降水量(mm)			日照(h)	
	平均	最高	最低	平均	最多	最大	風向	瞬間	風向	日計	1時間	10分		
11	16.1	18.8	14.5	3.3	ENE	8	ENE	12.3	ENE	209.5	20.5	5.0	0.0	
12	16.8	21.5	14.7	3.5	ENE	6.8	ENE	12.9	WSW	4.0	2.0	0.5	0.0	
13	17.7	20.2	15.3	5.7	WSW	9.9	WSW	17.1	WSW	0.0	0.0	0.0	11.8	
14	18.0	20.9	11.3	5.1	WSW	9.1	WSW	17.3	WSW	0.0	0.0	0.0	12.6	
15	17.0	22.8	9.4	2.3	W	7.1	WSW	13.6	WSW	0.0	0.0	0.0	12.5	
16	16.9	23.6	11.3	2.2	WSW	6.7	W	12.3	W	0.0	0.0	0.0	2.1	
17	15.6	20.6	8.2	1.9	W	5.7	W	11.4	WNW	0.0	0.0	0.0	10.3	
18	15.6	22.8	6.5	1.4	W	4.4	WNW	8.2	WNW	0.0	0.0	0.0	12.9	
19	18.2	26.6	10.1	1.9	W	5.7	WSW	9.4	W	0.0	0.0	0.0	12.2	
20	21.1	27.8	12.1	1.6	W	4.3	WSW	9.2	SSE	0.0	0.0	0.0	8.0	
前半旬	17.1	20.8	13.0	4.0	WSW					213.5			36.9	
後半旬	17.5	24.3	9.6	1.8	W					0.0			45.5	
旬	17.3	22.6	11.3	2.9	WSW					213.5			82.4	
平年差/比	+0.7	+0.8	0.0							425			129	

観測所名	大田										10 以上積算気温			185
日付	気温()			風向・風速(m/s)						降水量(mm)			日照(h)	
	平均	最高	最低	平均	最多	最大	風向	瞬間	風向	日計	1時間	10分		
11	18.7	20.3	16.1	1.0	SE	3.8	NNW	9.5	NW	157.5	22.5	6.0	0.0	
12	18.6	23.8	14.8	1.3	SE	3.9	W	8.7	W	5.5	2.0	0.5	0.0	
13	17.4	19.8	13.6	2.4	W	5.5	W	12.6	W	0.5	0.5	0.5	12.0	
14	18.0	21.9	14.1	2.6	WSW	5.8	W	13.3	WSW	0.0	0.0	0.0	12.5	
15	18.1	23.9	11.3	2.3	SSE	6	WNW	11.1	WNW	0.0	0.0	0.0	12.1	
16	17.9	24.3	13.2	1.9	SE	4.4	W	9.9	WSW	0.0	0.0	0.0	3.8	
17	16.2	21.6	10.4	1.9	SE	5.6	WNW	10.7	WNW	0.0	0.0	0.0	9.6	
18	17.7	26.0	9.3	2.0	SSW	4	NNW	7.0	WNW	0.0	0.0	0.0	12.6	
19	20.2	26.6	14.0	2.1	S	4.9	NNW	8.1	SE	0.0	0.0	0.0	11.9	
20	22.6	29.3	14.1	1.8	SSE	4.8	SE	8.7	ESE	0.0	0.0	0.0	7.0	
前半旬	18.2	21.9	14.0	1.9	W					163.5			36.6	
後半旬	18.9	25.6	12.2	1.9	SE					0.0			44.9	
旬	18.5	23.8	13.1	1.9	SSE					163.5			81.5	
平年差/比	+1.2	+1.1	+0.9							282			129	

地域気象観測旬報

2011年5月11日～20日 島根県 (68)
(3/5)

観測所名	掛合										10 以上積算気温			182
	気温()			風向・風速(m/s)						降水量(mm)			日照(h)	
	平均	最高	最低	平均	最多	最大	風向	瞬間	風向	日計	1時間	10分		
11	17.8	19.7	15.6	0.9	NNW	3.3	NNW	7.0	NNW	173.0	17.0	5.0	0.0	
12	18.3	24.2	15.1	1.4	SSE	4.8	SSE	9.7	SSE	2.0	0.5	0.5	0.0	
13	16.9	19.9	13.5	2.8	SSE	5.8	SSE	13.5	SE	0.0	0.0	0.0	11.1	
14	17.6	21.7	14.3	3.1	SSE	5.7	N	14.5	N	0.0	0.0	0.0	11.2	
15	18.0	25.8	9.0	1.9	SSE	6.3	NNW	11.7	NW	0.0	0.0	0.0	10.9	
16	18.5	24.5	12.8	2.1	S	4.5	NNW	8.5	WNW	0.0	0.0	0.0	3.2	
17	15.6	22.5	8.7	1.6	SE	4.8	NNW	9.8	NNE	0.0	0.0	0.0	9.3	
18	16.5	26.6	6.3	1.3	SSE	4.4	N	9.0	N	0.0	0.0	0.0	11.2	
19	20.5	28.7	11.7	2.0	SSE	4.5	SSE	10.5	SW	0.0	0.0	0.0	11.2	
20	22.1	28.4	12.6	1.9	SSE	4.9	SSE	8.9	SSE	0.0	0.0	0.0	7.2	
前半旬	17.7	22.3	13.5	2.0	SSE					175.0			33.2	
後半旬	18.6	26.1	10.4	1.8	SSE					0.0			42.1	
旬	18.2	24.2	12.0	1.9	SSE					175.0			75.3	
平年差/比	+2.3	+2.1	+2.1							338			135	

観測所名	横田										10 以上積算気温			170
	気温()			風向・風速(m/s)						降水量(mm)			日照(h)	
	平均	最高	最低	平均	最多	最大	風向	瞬間	風向	日計	1時間	10分		
11	17.7	19.0	16.9	0.6	ENE	2.4	NW	4.9	NE	136.0	17.5	5.0	0.0	
12	18.7	22.6	14.3	1.8	W	6.9	W	11.8	W	5.5	3.0	1.0	0.0	
13	15.8	19.2	12.6	4.1	WSW	7.6	WNW	12.3	W	0.0	0.0	0.0	11.8	
14	15.3	20.4	7.8	3.7	W	8.7	WNW	15.3	W	0.0	0.0	0.0	12.4	
15	16.1	24.6	5.6	1.9	SW	5.8	WNW	10.2	SSW	0.0	0.0	0.0	11.9	
16	16.7	23.3	11.0	1.7	SW	5.5	NW	9.8	SW	0.0	0.0	0.0	3.2	
17	14.6	21.3	7.7	1.9	WNW	6.1	WNW	10.6	NNW	0.0	0.0	0.0	10.1	
18	16.0	26.0	4.5	1.2	WNW	5.5	NW	8.8	NW	0.0	0.0	0.0	13.1	
19	18.9	27.2	9.3	1.6	SW	5.3	SW	9.0	SSW	0.0	0.0	0.0	12.6	
20	20.3	27.8	11.9	1.7	SW	4.9	W	7.9	SW	0.0	0.0	0.0	10.4	
前半旬	16.7	21.2	11.4	2.4	WSW					141.5			36.1	
後半旬	17.3	25.1	8.9	1.6	SW					0.0			49.4	
旬	17.0	23.1	10.2	2.0	WSW					141.5			85.5	
平年差/比	+1.7	+1.5	+1.1							294			142	

観測所名	赤名										10 以上積算気温			163
	気温()			風向・風速(m/s)						降水量(mm)			日照(h)	
	平均	最高	最低	平均	最多	最大	風向	瞬間	風向	日計	1時間	10分		
11	18.6	20.3	17.3	0.5	WSW	1.9	N	4.0	N	119.5	14.5	6.5	0.0	
12	17.5	20.8	12.8	1.1	SSE	2.3	SSE	6.6	SE	5.5	4.5	1.0	0.0	
13	14.0	18.2	9.6	1.4	ENE	2.6	SSE	7.2	ESE	0.0	0.0	0.0	10.5	
14	14.7	20.7	7.9	1.6	SSE	3.9	N	11.9	N	0.0	0.0	0.0	11.4	
15	15.4	23.5	5.9	1.0	SE	3.1	SE	6.1	SE	0.0	0.0	0.0	11.4	
16	15.7	22.7	9.8	1.2	S	4.2	SE	8.1	SE	0.0	0.0	0.0	5.6	
17	14.1	21.5	6.9	1.1	S	3.6	N	8.9	NNE	0.0	0.0	0.0	8.3	
18	15.5	25.5	5.0	1.0	SSE	3.3	NNW	7.0	NNW	0.0	0.0	0.0	11.7	
19	18.2	24.8	11.9	1.5	SE	4.5	SE	10.2	SE	0.0	0.0	0.0	11.5	
20	19.6	25.7	14.0	1.6	SE	5.2	SE	9.0	SE	0.0	0.0	0.0	9.9	
前半旬	16.0	20.7	10.7	1.1	SSE					125.0			33.3	
後半旬	16.6	24.0	9.5	1.3	SE					0.0			47.0	
旬	16.3	22.4	10.1	1.2	SSE					125.0			80.3	
平年差/比	+1.6	+1.7	+1.2							182			152	

観測所名	川本										10 以上積算気温			177
	気温()			風向・風速(m/s)						降水量(mm)			日照(h)	
	平均	最高	最低	平均	最多	最大	風向	瞬間	風向	日計	1時間	10分		
11	19.5	21.1	18.4	0.7	NE	1.9	WSW	3.8	SSW	161.5	25.5	6.0	0.0	
12	19.1	23.6	14.8	1.5	SW	4.6	WSW	8.4	WSW	5.0	3.5	1.5	0.0	
13	17.0	20.9	12.9	2.7	SW	5.8	WSW	11.5	WSW	0.0	0.5	0.5	11.6	
14	17.4	23.3	8.9	2.9	WSW	5.9	WSW	15.3	W	0.0	0.0	0.0	12.3	
15	15.7	25.9	6.7	1.0	NNW	3.4	N	9.8	N	0.0	0.0	0.0	11.3	
16	15.9	24.9	8.0	1.0	NNW	3.7	WSW	7.5	SW	0.0	0.0	0.0	4.8	
17	15.7	23.2	8.9	1.3	W	4.3	WSW	8.9	W	0.0	0.0	0.0	9.7	
18	16.4	27.7	6.7	0.9	NNW	3.8	SSW	5.9	SSW	0.0	0.0	0.0	11.7	
19	18.9	28.9	9.1	1.6	N	5.1	S	8.8	E	0.0	0.0	0.0	11.4	
20	21.8	29.5	12.4	1.6	SW	5.5	S	10.2	S	0.0	0.0	0.0	8.0	
前半旬	17.7	23.0	12.3	1.8	SW					166.5			35.2	
後半旬	17.7	26.8	9.0	1.3	NNW					0.0			45.6	
旬	17.7	24.9	10.7	1.5	WSW					166.5			80.8	
平年差/比	+1.5	+2.1	+0.3							268			148	

地域気象観測旬報

2011年5月11日～20日 島根県 (68)
(4/5)

観測所名	浜田										10 以上積算気温			186
	気温()			風向・風速(m/s)						降水量(mm)			日照(h)	
	平均	最高	最低	平均	最多	最大	風向	瞬間	風向	日計	1時間	10分		
11	19.2	21.4	17.4	2.4	WSW	8.2	SW	12.6	SW	153.0	24.0	7.0	0.0	
12	18.0	21.8	15.1	3.5	SW	8.3	WSW	12.0	SW	6.5	1.5	1.0	0.0	
13	17.8	19.5	15.7	8.8	SW	13.5	SW	19.9	SW	0.0	0.0	0.0	11.8	
14	18.5	20.4	16.7	8.6	SW	13.3	SW	17.0	SW	0.0	0.0	0.0	12.6	
15	19.1	22.0	13.6	3.9	SW	7.9	S	13.6	S	0.0	0.0	0.0	11.7	
16	19.4	24.0	14.9	4.7	SSW	9.2	SW	12.4	SW	0.0	0.0	0.0	5.0	
17	16.5	20.3	12.0	2.7	ENE	6.7	SW	9.0	SW	0.0	0.0	0.0	9.3	
18	17.2	22.8	10.8	2.6	ENE	4.6	WSW	6.4	WSW	0.0	0.0	0.0	12.7	
19	18.8	24.4	12.6	2.2	ENE	3.7	ENE	5.2	W	0.0	0.0	0.0	12.7	
20	21.4	27.4	14.3	1.8	WSW	3.2	WSW	4.8	WSW	0.0	0.0	0.0	7.0	
前半旬	18.5	21.0	15.7	5.4	SW					159.5			36.1	
後半旬	18.7	23.8	12.9	2.8	ENE					0.0			46.7	
旬	18.6	22.4	14.3	4.1	SW					159.5			82.8	
平年差/比	+1.5	+1.0	+1.5							282			130	

観測所名	瑞穂										10 以上積算気温			163
	気温()			風向・風速(m/s)						降水量(mm)			日照(h)	
	平均	最高	最低	平均	最多	最大	風向	瞬間	風向	日計	1時間	10分		
11	18.6	20.6	17.3	0.5	WNW	2.8	WNW	7.6	NW	94.5	14.5	6.0	0.0	
12	17.4	21.3	13.5	1.9	E	6.2	W	12.1	W	5.0	3.5	0.5	0.0	
13	15.2	19.4	10.0	3.3	WNW	7.6	WNW	13.7	W	0.0	0.0	0.0	11.4	
14	15.8	21.9	6.9	3.7	W	8	W	16.3	WSW	0.0	0.0	0.0	12.6	
15	15.1	24.9	4.1	1.1	W	3.7	S	7.0	S	0.0	0.0	0.0	11.0	
16	15.3	24.5	7.3	0.9	NW	4.4	W	8.9	W	0.0	0.0	0.0	6.7	
17	14.8	23.4	5.9	1.6	WNW	5.5	W	11.6	WNW	0.0	0.0	0.0	10.8	
18	15.1	26.6	3.2	0.9	ENE	3.5	WNW	6.9	WNW	0.0	0.0	0.0	12.9	
19	16.4	25.6	7.4	1.5	SSW	5.2	S	10.8	SSW	0.0	0.0	0.0	9.9	
20	19.6	27.0	10.2	1.5	SW	3.9	S	9.7	S	0.0	0.0	0.0	8.2	
前半旬	16.4	21.6	10.4	2.1	W					99.5			35.0	
後半旬	16.2	25.4	6.8	1.3	SSW					0.0			48.5	
旬	16.3	23.5	8.6	1.7	W					99.5			83.5	
平年差/比	+1.2	+1.6	0.0							167			140	

観測所名	弥栄										10 以上積算気温			159
	気温()			風向・風速(m/s)						降水量(mm)			日照(h)	
	平均	最高	最低	平均	最多	最大	風向	瞬間	風向	日計	1時間	10分		
11	19.1	20.9	17.7	1.4	SSE	3.8	NW	8.1	NW	120.0	24.5	8.5	0.0	
12	17.7	22.7	13.2	1.1	SSW	3.5	W	6.9	W	14.0	4.0	1.0	0.0	
13	14.8	18.5	11.4	2.3	W	4.8	W	10.7	W	0.0	0.0	0.0	11.1	
14	14.4	20.6	7.1	1.8	WSW	4.4	W	9.8	W	0.0	0.0	0.0	11.7	
15	14.2	23.4	5.4	1.0	WSW	4.1	WSW	8.6	SW	0.0	0.0	0.0	10.3	
16	14.5	22.6	6.8	0.9	SSW	4	NW	8.3	WSW	0.0	0.0	0.0	6.3	
17	13.4	20.7	5.3	1.2	WSW	3.8	W	8.7	NNW	0.0	0.0	0.0	9.1	
18	14.3	25.5	3.3	1.2	N	3.5	NW	6.4	NNW	0.0	0.0	0.0	11.6	
19	17.2	27.7	6.9	1.1	N	3.6	N	7.7	WSW	0.0	0.0	0.0	11.7	
20	19.2	27.3	9.0	1.0	N	3.2	W	7.6	SE	0.0	0.0	0.0	6.2	
前半旬	16.0	21.2	11.0	1.5	W					134.0			33.1	
後半旬	15.7	24.8	6.3	1.1	N					0.0			44.9	
旬	15.9	23.0	8.6	1.3	N					134.0			78.0	
平年差/比	+0.9	+1.9	-0.2							203			132	

観測所名	高津										10 以上積算気温			184
	気温()			風向・風速(m/s)						降水量(mm)			日照(h)	
	平均	最高	最低	平均	最多	最大	風向	瞬間	風向	日計	1時間	10分		
11	19.1	23.0	16.9	2.2	SSE	5	S	8.2	SW	121.0	29.5	7.5		
12	18.0	22.3	15.0	2.7	WNW	9.1	WNW	11.3	WNW	3.0	3.0	0.5		
13	17.9	20.8	14.9	5.9	WSW	10	W	14.4	W	0.0	0.0	0.0		
14	18.9	22.7	14.7	5.6	WSW	9	W	13.4	W	0.0	0.0	0.0		
15	17.7	23.1	11.8	4.5	SSE	9.4	WNW	12.3	WNW	0.0	0.0	0.0		
16	18.6	25.3	14.6	4.0	SSE	8.5	WNW	11.3	W	0.0	0.0	0.0		
17	15.9	20.0	12.1	3.2	SSE	7.9	WNW	10.3	W	0.0	0.0	0.0		
18	16.7	21.3	10.5	3.1	NW	7	SSE	9.8	SSE	0.0	0.0	0.0		
19	19.1	28.0	11.5	2.5	SSE	7.9	WNW	11.3	WNW	0.0	0.0	0.0		
20	22.2	27.6	17.1	3.8	SSE	8.2	SSE	10.3	SSE	0.0	0.0	0.0		
前半旬	18.3	22.4	14.7	4.2	WSW					124.0				
後半旬	18.5	24.4	13.2	3.3	SSE					0.0				
旬	18.4	23.4	13.9	3.8	SSE					124.0				
平年差/比	+1.8	+2.6	+1.7							315				

地域気象観測旬報

2011年5月11日～20日 島根県 (68)

(5/5)

観測所名	益田										10 以上積算気温			195
日付	気温()			風向・風速(m/s)						降水量(mm)			日照(h)	
	平均	最高	最低	平均	最多	最大	風向	瞬間	風向	日計	1時間	10分		
11	20.1	23.4	18.2	1.0	NNW	3.4	WNW	6.9	NW	96.0	27.0	9.0	0.0	
12	18.7	22.6	15.8	1.0	WNW	3.7	WNW	8.5	WNW	4.0	3.0	0.5	0.0	
13	18.7	22.3	15.3	2.8	SW	5.2	WSW	11.5	S	0.0	0.5	0.0	11.9	
14	19.7	24.4	14.5	2.7	WSW	4.9	SW	11.2	W	0.0	0.0	0.0	12.7	
15	18.8	24.8	11.7	1.9	WNW	4.6	WNW	9.0	NW	0.0	0.0	0.0	11.0	
16	20.3	26.7	14.6	2.2	SSW	4.4	WNW	8.8	W	0.0	0.0	0.0	5.9	
17	17.2	21.8	11.7	1.8	WNW	5.3	WNW	9.4	WNW	0.0	0.0	0.0	10.2	
18	17.5	23.7	10.1	1.3	NNW	2.5	WNW	4.9	NW	0.0	0.0	0.0	12.7	
19	20.2	29.5	12.4	2.0	ESE	4.9	S	8.9	SSW	0.0	0.0	0.0	12.6	
20	24.0	29.5	16.2	2.3	S	4.5	S	7.8	S	0.0	0.0	0.0	8.7	
前半旬	19.2	23.5	15.1	1.9	WSW					100.0			35.6	
後半旬	19.8	26.2	13.0	1.9	S					0.0			50.1	
旬	19.5	24.9	14.1	1.9	S					100.0			85.7	
平年差/比	+2.0	+2.5	+1.7							183			132	

観測所名	津和野										10 以上積算気温			188
日付	気温()			風向・風速(m/s)						降水量(mm)			日照(h)	
	平均	最高	最低	平均	最多	最大	風向	瞬間	風向	日計	1時間	10分		
11	20.7	23.4	18.0	1.7	SW	4.7	SSW	9.9	NNE	111.0	19.0	9.0	0.0	
12	19.2	22.9	15.4	0.9	N	3.3	ENE	6.0	ENE	5.5	4.5	1.0	0.0	
13	17.6	22.0	13.1	2.4	SSE	6.6	SSE	12.4	SSE	0.0	0.0	0.0	11.0	
14	17.2	24.6	9.1	1.8	SE	4.3	SE	10.8	ESE	0.0	0.0	0.0	11.5	
15	17.9	26.7	8.8	2.2	SSW	6	SSW	11.5	SSW	0.0	0.0	0.0	10.3	
16	18.1	25.9	10.7	1.6	S	5.2	SSW	9.0	SSW	0.0	0.0	0.0	8.0	
17	17.1	24.8	9.8	1.7	NNE	4.9	NE	9.5	NE	0.0	0.0	0.0	8.0	
18	17.4	28.9	6.9	1.3	S	4	N	6.8	SSW	0.0	0.0	0.0	11.8	
19	20.1	28.2	10.9	2.2	SSW	5.8	SSW	9.3	SSW	0.0	0.0	0.0	11.8	
20	22.4	28.8	14.9	1.9	SSW	4.4	SW	8.5	SSW	0.0	0.0	0.0	9.1	
前半旬	18.5	23.9	12.9	1.8	SW					116.5			32.8	
後半旬	19.0	27.3	10.6	1.7	S					0.0			48.7	
旬	18.8	25.6	11.8	1.8	SSW					116.5			81.5	
平年差/比	+1.7	+1.9	+0.6							196			145	

観測所名	吉賀										10 以上積算気温			178
日付	気温()			風向・風速(m/s)						降水量(mm)			日照(h)	
	平均	最高	最低	平均	最多	最大	風向	瞬間	風向	日計	1時間	10分		
11	21.1	24.6	19.0	1.5	S	3.5	S	7.3	SW	100.0	20.5	6.5	0.0	
12	18.9	22.2	15.2	2.2	WSW	7.4	ENE	12.6	E	14.0	6.0	1.5	0.0	
13	17.2	21.0	13.9	3.4	NE	6.5	NE	13.5	SSW	0.0	0.0	0.0	10.9	
14	16.9	22.6	9.0	2.7	NE	8.9	NE	16.3	E	0.0	0.0	0.0	11.0	
15	15.4	25.7	6.1	1.3	WSW	5.9	WSW	9.7	WSW	0.0	0.0	0.0	9.3	
16	16.2	25.1	7.8	1.0	ENE	3.8	SW	7.0	SW	0.0	0.0	0.0	7.9	
17	15.2	21.9	7.7	2.1	NE	6	ENE	12.0	NE	0.0	0.0	0.0	8.7	
18	15.7	27.2	4.9	0.9	NE	3.7	WSW	7.3	WSW	0.0	0.0	0.0	11.0	
19	19.4	25.9	11.5	2.7	WSW	7	SW	13.0	WSW	0.0	0.0	0.0	10.8	
20	21.5	26.5	18.2	1.9	WNW	3.6	WSW	7.2	SE	0.0	0.0	0.0	5.7	
前半旬	17.9	23.2	12.6	2.2	NE					114.0			31.2	
後半旬	17.6	25.3	10.0	1.7	NE					0.0			44.1	
旬	17.8	24.3	11.3	2.0	NE					114.0			75.3	
平年差/比	//	//	//							//			//	

地域雨量観測旬報

2011年5月11日～20日 島根県 (68)

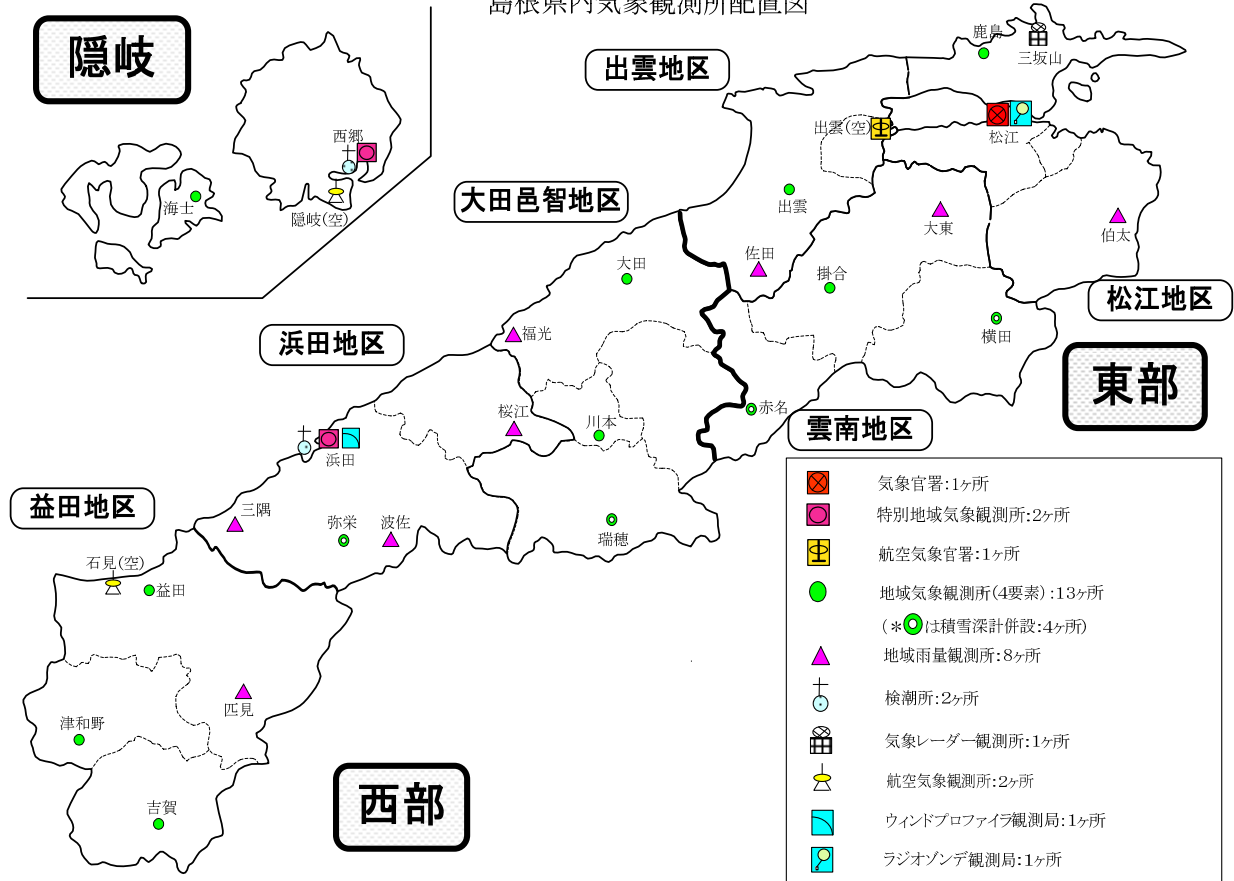
(1/1)

観測所名	大東				伯太				佐田				福光				桜江				三隅						
	降水量(mm)				降水量(mm)				降水量(mm)				降水量(mm)				降水量(mm)				降水量(mm)						
	日計	平年比	最大1時間	最大10分間	日計	平年比	最大1時間	最大10分間	日計	平年比	最大1時間	最大10分間	日計	平年比	最大1時間	最大10分間	日計	平年比	最大1時間	最大10分間	日計	平年比	最大1時間	最大10分間	日計	平年比	最大1時間
11	181.0		21.5	7.0	162.5		14.5	4.0	170.0		18.0	5.0	165.5		25.0	8.0	168.5		23.0	7.0	149.0		37.5	9.0			
12	1.5		1.0	0.5	3.5		2.5	1.0	2.0		1.0	0.5	5.0		2.0	1.0	3.5		2.0	1.0	7.5		2.5	1.0			
13	0.0		0.0	0.0	0.0		0.0	0.0	0.0		0.0	0.0	0.0		0.0	0.0	0.0		0.0	0.0	0.0		0.0	0.0			
14	0.0		0.0	0.0	0.0		0.0	0.0	0.0		0.0	0.0	0.0		0.0	0.0	0.0		0.0	0.0	0.0		0.0	0.0			
15	0.0		0.0	0.0	0.0		0.0	0.0	0.0		0.0	0.0	0.0		0.0	0.0	0.0		0.0	0.0	0.0		0.0	0.0			
半旬計/最大	182.5	818	21.5	7.0	166.0	738	14.5	4.0	172.0	675	18.0	5.0	170.5	713	25.0	8.0	172.0	632	23.0	7.0	156.5	588	37.5	9.0			
16	0.0		0.0	0.0	0.0		0.0	0.0	0.0		0.0	0.0	0.0		0.0	0.0	0.0		0.0	0.0	0.0		0.0	0.0			
17	0.0		0.0	0.0	0.0		0.0	0.0	0.0		0.0	0.0	0.0		0.0	0.0	0.0		0.0	0.0	0.0		0.0	0.0			
18	0.0		0.0	0.0	0.0		0.0	0.0	0.0		0.0	0.0	0.0		0.0	0.0	0.0		0.0	0.0	0.0		0.0	0.0			
19	0.0		0.0	0.0	0.0		0.0	0.0	0.0		0.0	0.0	0.0		0.0	0.0	0.0		0.0	0.0	0.0		0.0	0.0			
20	0.0		0.0	0.0	0.0		0.0	0.0	0.0		0.0	0.0	0.0		0.0	0.0	0.0		0.0	0.0	0.0		0.0	0.0			
半旬計/最大	0.0	0	0.0	0.0	0.0	0	0.0	0.0	0.0	0	0.0	0.0	0.0	0	0.0	0.0	0.0	0	0.0	0.0	0.0	0	0.0	0.0			
旬計	182.5	371			166.0	326			172.0	309			170.5	317			172.0	274			156.5	256					
旬最大	181.0		21.5	7.0	162.5		14.5	4.0	170.0		18.0	5.0	165.5		25.0	8.0	168.5		23.0	7.0	149.0		37.5	9.0			
起日	11		11	11	11		11	11	11		11	11	11		11	11	11		11	11	11		11	11			

観測所名	波佐				匹見																			
	降水量(mm)				降水量(mm)				降水量(mm)				降水量(mm)				降水量(mm)							
	日計	平年比	最大1時間	最大10分間	日計	平年比	最大1時間	最大10分間	日計	平年比	最大1時間	最大10分間	日計	平年比	最大1時間	最大10分間	日計	平年比	最大1時間	最大10分間	日計	平年比	最大1時間	最大10分間
11	107.0		22.0	7.0	131.0		20.5	6.5																
12	7.5		3.0	1.5	13.5		4.5	1.0																
13	0.5		0.5	0.5	0.5		0.5	0.5																
14	0.0		0.0	0.0	0.0		0.0	0.0																
15	0.0		0.0	0.0	0.0		0.0	0.0																
半旬計/最大	115.0	389	22.0	7.0	145.0	549	20.5	6.5																
16	0.0		0.0	0.0	0.0		0.0	0.0																
17	0.0		0.0	0.0	0.0		0.0	0.0																
18	0.0		0.0	0.0	0.0		0.0	0.0																
19	0.0		0.0	0.0	0.0		0.0	0.0																
20	0.0		0.0	0.0	0.0		0.0	0.0																
半旬計/最大	0.0	0	0.0	0.0	0.0	0	0.0	0.0																
旬計	115.0	172			145.0	233																		
旬最大	107.0		22.0	7.0	131.0		20.5	6.5																
起日	11		11	11	11		11	11																

-) : 統計値を求める対象となる資料の一部が欠けているが、その範囲が許容の範囲内の値。
-] : 統計値を求める対象となる資料が、許容する範囲内の資料数を満たさず、十分な信頼を保障できない値である。
- × : 統計値を求める対象となる資料が、参考値もしくは欠測により全く統計値を求めることができない。

島根県内気象観測所配置図



平成23年04月11日現在

島根県地域気象観測所（アメダス）所在地一覧表

観測所	気温	降水量	日照	風向 風速	積雪	所在地	緯度	経度	海面上 の高さ
西郷	○	○	○	○	○	隠岐郡隠岐の島町西町大城（西郷特別地域気象観測所）	36°12.2'	133°20.0'	27m
西郷岬	○	○		○		隠岐郡隠岐の島町岬町字風の松（隠岐航空気象観測所）	36°10.7'	133°19.4'	80m
海士	○	○	○	○		隠岐郡海士町大字海士	36°05.8'	133°05.8'	3m
鹿島	○	○	○	○		松江市鹿島町北講武	35°31.2'	133°01.3'	5m
斐川	○	○		○		簸川郡斐川町大字沖州字反（出雲空港出張所）	35°24.8'	132°53.4'	2m
松江	○	○	○	○	○	松江市西津田（松江地方気象台）	35°27.4'	133°03.9'	17m
出雲	○	○	○	○		出雲市芦渡町	35°19.9'	132°43.8'	20m
大東		○				雲南市大東町下阿用	35°19.1'	132°57.9'	56m
伯太		○				安来市伯太町母里	35°21.0'	133°16.4'	23m
佐田		○				出雲市佐田町大呂	35°13.3'	132°43.4'	100m
大田	○	○	○	○		大田市大田町大田	35°11.4'	132°29.8'	30m
掛合	○	○	○	○		雲南市掛合町掛合	35°11.9'	132°49.0'	215m
横田	○	○	○	○	○	仁多郡奥出雲町稲原	35°10.4'	133°06.2'	369m
福光		○				大田市温泉津町福光	35°04.2'	132°19.9'	8m
赤名	○	○	○	○	○	飯石郡飯南町下赤名	35°00.1'	132°42.7'	444m
桜江		○				江津市桜江町川戸	34°57.2'	132°20.0'	32m
川本	○	○	○	○		邑智郡川本町川本	34°58.6'	132°29.5'	132m
浜田	○	○	○	○		浜田市大辻町（浜田特別地域気象観測所）	34°53.8'	132°04.2'	19m
瑞穂	○	○	○	○	○	邑智郡邑南町淀原	34°51.2'	132°31.8'	327m
三隅		○				浜田市三隅町三隅	34°47.3'	131°57.5'	11m
弥栄	○	○	○	○	○	浜田市弥栄町長安本郷	34°46.6'	132°06.5'	380m
波佐		○				浜田市金城町波佐	34°46.8'	132°11.8'	370m
高津	○	○		○		益田市内田町（石見航空気象観測所）	34°40.5'	131°47.4'	54m
益田	○	○	○	○		益田市あけぼの東町	34°40.6'	131°50.6'	4m
匹見		○				益田市匹見町匹見	34°34.3'	132°01.0'	259m
津和野	○	○	○	○		鹿足郡津和野町森村口	34°27.7'	131°46.2'	165m
吉賀	○	○	○	○		鹿足郡吉賀町七日市	34°23.5'	131°53.6'	250m

中国地方 1か月予報

(5月21日から6月20日までの天候見通し)

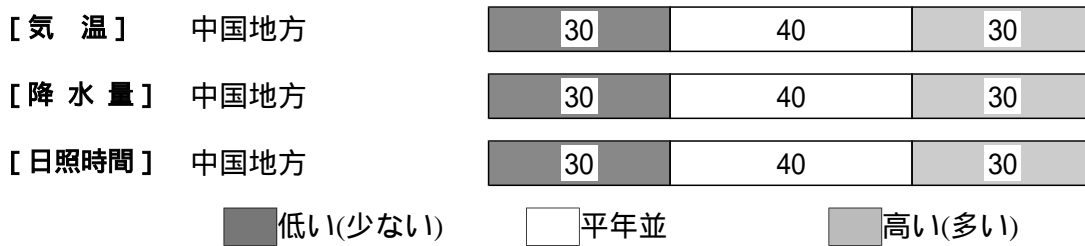
平成23年5月20日
広島地方气象台発表

<予想される向こう1か月の天候>

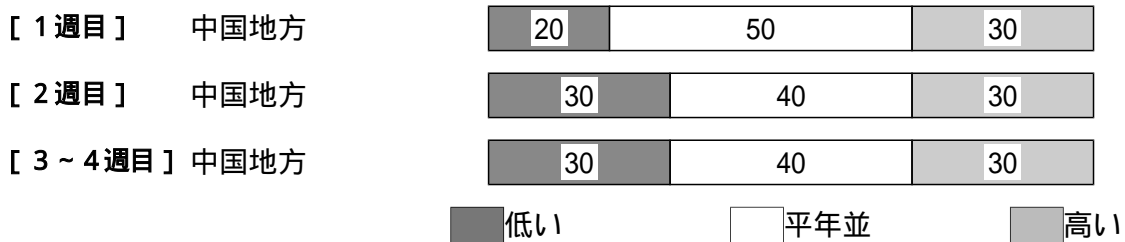
向こう1か月の出現の可能性が最も大きい天候と、特徴のある気温、降水量等の確率は以下のとおりです。

前半は、天気は数日の周期で変わるでしょう。後半は、平年と同様に曇りや雨の日が多い見込みです。週別の気温は、1週目は、平年並の確率50%です。

<向こう1か月の気温、降水量、日照時間の各階級の確率(%)>



<気温経過の各階級の確率(%)>



<予報の対象期間>

1か月 : 5月21日(土) ~ 6月20日(月)
1週目 : 5月21日(土) ~ 5月27日(金)
2週目 : 5月28日(土) ~ 6月3日(金)
3~4週目 : 6月4日(土) ~ 6月17日(金)

<次回発表予定等>

1か月予報 : 毎週金曜日 14時30分 次回は5月27日
3か月予報 : 5月25日(水) 14時

< 参考資料（平年並の範囲等） >

(1) 30 年平均値（向こう 1 か月の平均気温、降水量、日照時間と 1 週目、2 週目、3 ~ 4 週目の平均気温）

	気 温 ()	降 水 量 (mm)	日照時間 (時間)	気 温()		
				1 週目	2 週目	3 ~ 4 週目
松江	20.0	125.7	194.3	18.4	19.4	20.8
西郷	18.7	124.9	205.2	17.1	18.0	19.4
浜田	19.8	133.6	194.4	18.2	19.0	20.5
鳥取	20.3	115.1	190.4	18.6	19.6	21.1
米子	20.1	119.8	197.8	18.5	19.4	20.8
境	20.1	121.6	200.5	18.5	19.4	20.9
広島	21.8	174.4	196.3	20.1	21.1	22.5
呉	21.0	155.7	195.8	19.4	20.4	21.7
福山	20.9	121.7	203.3	19.1	20.2	21.7
岡山	21.9	125.7	192.2	20.2	21.3	22.7
津山	19.7	151.4	184.7	17.9	19.1	20.6

なお、気温、降水量、日照時間の「平年並」の範囲は、地点ごとに幾分違いはありますが、下に示した地域平均の「平年並」の範囲を参考にして下さい。

(2) 1981 ~ 2010 年のデータに基づいた向こう 1 か月地域平均の気温、降水量、日照時間の平年差(比)の「平年並」の範囲は次のとおりです。

	気温平年差()	降水量平年比(%)	日照時間平年比(%)
中国地方	-0.2 ~ +0.4	77 ~ 109	95 ~ 108
山陰	-0.3 ~ +0.4	73 ~ 111	96 ~ 109
山陽	-0.1 ~ +0.4	75 ~ 111	96 ~ 107

(3) この予報期間の 1 週目、2 週目、3 ~ 4 週目の地域平均の気温平年差の「平年並」の範囲は次のとおりです。

	1 週目	2 週目	3 ~ 4 週目
中国地方	-0.4 ~ +0.6	-0.4 ~ +0.6	-0.2 ~ +0.3
山陰	-0.5 ~ +0.6	-0.5 ~ +0.6	-0.3 ~ +0.4
山陽	-0.5 ~ +0.6	-0.3 ~ +0.6	-0.2 ~ +0.4

< 参考資料（利用上の注意） >

(1) 気温(降水量)等は、「低い(少ない)」「平年並」「高い(多い)」の 3 つの階級で予報します。階級の幅は、1981 ~ 2010 年の 30 年間に於ける各階級の出現率が等分(それぞれ 33%)となるように決めてあります(気候的出現率と呼びます)。

(2) 予報する確率の数値は、それぞれの階級が出現する可能性の大きさを表しています。予測資料の信頼性が大きい場合には気候的出現率から大きく隔たった 10%以下や 60%以上の確率を付けられますが、特定の階級を強調できない場合には気候的出現率と同じかそれと同程度(30%、40%)の確率しか付けられません。

(3) 晴れや雨などの天気日数は、平年の日数よりも多い(少ない)場合は「平年に比べて多い(少ない)」、また平年の日数と同程度に多い(少ない)場合には「平年と同様に多い(少ない)」と表現します。なお、単に多い(少ない)と表現した場合には対象期間の 2 分の 1 より多い(少ない)ことを意味します。